
2022_CBS_05468 Nieuw aanvullend reglement van de politie op het wegverkeer - gemeenteweg - Goudstraat - nieuwe verkeersmaatregel(en) - Goedkeuring

Beslissing: Goedgekeurd in besloten vergadering van 19 mei 2022

Zijn aanwezig bij de beslissing van dit punt:

de heer Mathias De Clercq, burgemeester-voorzitter
de heer Filip Watteeuw, schepen; mevrouw Sofie Bracke, schepen; mevrouw Elke Decruynaere, schepen; mevrouw Astrid De Bruycker, schepen; de heer Sami Souguir, schepen; mevrouw Tine Heyse, schepen; mevrouw Isabelle Heyndrickx, schepen; de heer Bram Van Braeckvelt, schepen; mevrouw Hafsa El-Bazioui, schepen; de heer Rudy Coddens, schepen
mevrouw Mieke Hullebroeck, algemeen directeur; de heer Luc Kupers, adjunct-algemeendirecteur; de heer Danny Van Campenhout, adjunct-algemeendirecteur

Bevoegd: Filip Watteeuw

Betrokken: Mathias De Clercq

Juridisch kader

De volgende bepalingen zijn van toepassing inzake de bevoegdheid:

- De Nieuwe Gemeentewet 24 juni 1988, artikel 119;
- Het Decreet van 16 mei 2008 betreffende de aanvullende reglementen op het wegverkeer en de plaatsing en bekostiging van verkeerstekens, artikel 4, § 1, 2de lid en artikel 5, § 1, 2de lid;
- Het Decreet over het lokaal bestuur van 22 december 2017, artikel 41, 2°;
- Het gemeenteraadsbesluit van 15 december 2015, houdende de delegatie van de vaststellingsbevoegdheid inzake gemeentelijke aanvullende reglementen op het wegverkeer.

De beslissing wordt genomen op grond van:

- Wet betreffende de politie over het wegverkeer, gecoördineerd bij Koninklijk Besluit van 16 maart 1968;
- Decreet van 16 mei 2008 betreffende de aanvullende reglementen op het wegverkeer en de plaatsing en bekostiging van de verkeerstekens;
- Koninklijk Besluit van 1 december 1975 houdende algemeen reglement op de politie van het wegverkeer en van het gebruik van de openbare weg;
- Ministerieel Besluit van 11 oktober 1976 waarbij de minimumafmetingen en de bijzondere plaatsingsvoorwaarden van de verkeerstekens worden bepaald;
- Uitvoeringsbesluit van 23 januari 2009 betreffende de aanvullende reglementen op het wegverkeer en de plaatsing en bekostiging van de verkeerstekens;
- Omzendbrief MOB/2009/1 van 3 april 2009.

Motivering

De nieuwe maatregel die bij dit besluit wordt getroffen betreft de invoering van een **snelheidsremmer**, m.n. een plateau met harde helling, in de bocht Minnemeers/Goudstraat. Deze snelheidsremmer moet niet alleen de snelheid van de autobestuurders doen afnemen vooraleer ze de Minnemeers opdraaien, ook de veiligheid van fietsers die van Minnemeers komen wordt hierdoor verhoogd. Door een plateau aan te leggen kan een fietser bij gevaar wel 'wegvluchten' naar het trottoir. Een plateau remt ook een fietser af.

Ter hoogte van het plateau **verdwijnt de parkeerbelijning**

Pianomarkering wordt toegevoegd aan het plateau.

Eveneens worden de **onderborden** bij het eenrichtingsverkeer C1 en F19 van (M2/M4/M12 of M3/M5) naar respectievelijk M11/M17 gewijzigd in de zijstraten. Speedpedelecs worden zoveel mogelijk gelijk gesteld met fietsen in straten met beperkt éénrichtingsverkeer, door het gebruik van de onderborden M11 en M17, waardoor zij ook in beide richtingen mogen rijden.

Bromfietsen verlenen we geen uitzondering, omdat het mobiliteitsbeleid van Gent vooral actieve vervoerswijzen stimuleert. Bovendien vormen bromfietsen klasse B door hun combinatie van een hogere snelheid met een hogere massa een potentieel gevaar voor andere weggebruikers en hebben ze een grotere impact bij een ongeval.

Bij collegebesluit van 7 februari 2019 werd als nieuwe maatregel een parkeerverbod aangebracht ter hoogte van huisnummers 27-27A. Dit om de doorgang voor brandweervoertuigen te vrijwaren.

De Goudstraat maakt deel uit van de zone 30 binnen de R40 (Stadsring).

Bijgevoegde bijlage(n):

- Aanvullend Reglement Goudstraat Dossier P-296542 (deel van de beslissing)
- Signalisatieplan Cluster Goudstraat Dossier P-296542 (deel van de beslissing)
- Historiek Cluster Goudstraat Dossier P-296542

Beslissing

Beslist het volgende:

Artikel 1:

Heft op het aanvullend reglement van de politie op het wegverkeer betreffende de gemeenteweg Goudstraat, goedgekeurd in zitting van 7 februari 2019, van zodra het nieuwe reglement in werking treedt.

Artikel 2:

Keurt goed het bijgevoegd aanvullend reglement van de politie op het wegverkeer en het signalisatieplan betreffende de gemeenteweg Goudstraat.

2022_CBS_05468 - Nieuw aanvullend reglement van de politie op het wegverkeer - gemeenteweg - Goudstraat - nieuwe verkeersmaatregel(en)

Aanvullend reglement van de politie op het wegverkeer - gemeenteweg – Goudstraat

Goedgekeurd in het College van Burgemeester en Schepenen van

Bekendgemaakt op

Geldig vanaf

Referentienummer

Reglement

Artikel 1. Op de Goudstraat ter hoogte van het kruispunt met de Ottogracht geldt:

de bestuurders moeten voorrang verlenen;
de plaats waar de bestuurders, zo nodig, moeten stoppen om voorrang te verlenen,
wordt aangeduid.

Dit wordt gesignaleerd door:

- verkeersborden B1
- wegmarkeringen overeenkomstig art.76.2 van de wegcode

Artikel 2. Op de Goudstraat van de Minnemeers tot het kruispunt met de Oudevest in de richting van het kruispunt met de Oudevest geldt:

verboden rijrichting voor iedere bestuurder;
de maatregel geldt niet voor fietsers.

In de tegenovergestelde richting geldt:

toegelaten rijrichting op de openbare weg met eenrichtingsverkeer;
fietsers mogen in beide richtingen rijden.

Dit wordt gesignaleerd door:

- verkeersborden C1
- de verkeersborden worden aangevuld met onderborden M2
- verkeersborden F19
- de verkeersborden worden aangevuld met onderborden M4

Artikel 3. Op de Goudstraat van huisnummers 52-56 van de Ottogracht tot huisnummer 12 aan de kant van de pare huisnummers;

op de Goudstraat van huisnummer 14 tot huisnummer 26 aan de kant van de pare huisnummers;

op de Goudstraat van huisnummer 29-31 tot huisnummers 35 aan de kant van de onpare huisnummers;

op de Goudstraat ter hoogte van huisnummer 28;

op de Goudstraat ter hoogte van huisnummers 27-27A geldt:

het parkeren op de rijbaan is verboden.

Dit wordt gesignaleerd door:

- wegmarkeringen overeenkomstig art.75.1.2° van de wegcode

Artikel 4. Op de Goudstraat ter hoogte van het kruispunt met de Ottogracht;

op de Goudstraat ter hoogte van huisnummers 37-37A geldt:

voetgangers moeten de oversteekplaats volgen om de rijbaan over te steken.

Dit wordt gesignaleerd door:

- wegmarkeringen overeenkomstig art.76.3 van de wegcode

Artikel 5. Op de Goudstraat ter hoogte van huisnummers 1A-1L;

op de Goudstraat van huisnummer 1 tot huisnummers 3-15;

op de Goudstraat van huisnummer 23 tot huisnummer 25;

op de Goudstraat ter hoogte van huisnummer 28 geldt:

voertuigen moeten parkeren binnen de afgebakende plaatsen.

Dit wordt gesignaleerd door:

- wegmarkeringen overeenkomstig art.77.5 van de wegcode

Artikel 6. Op de Goudstraat ter hoogte van het kruispunt met de Krommewal;

op de Goudstraat ter hoogte van huisnummer 37-37A, bocht Minnemeers geldt:

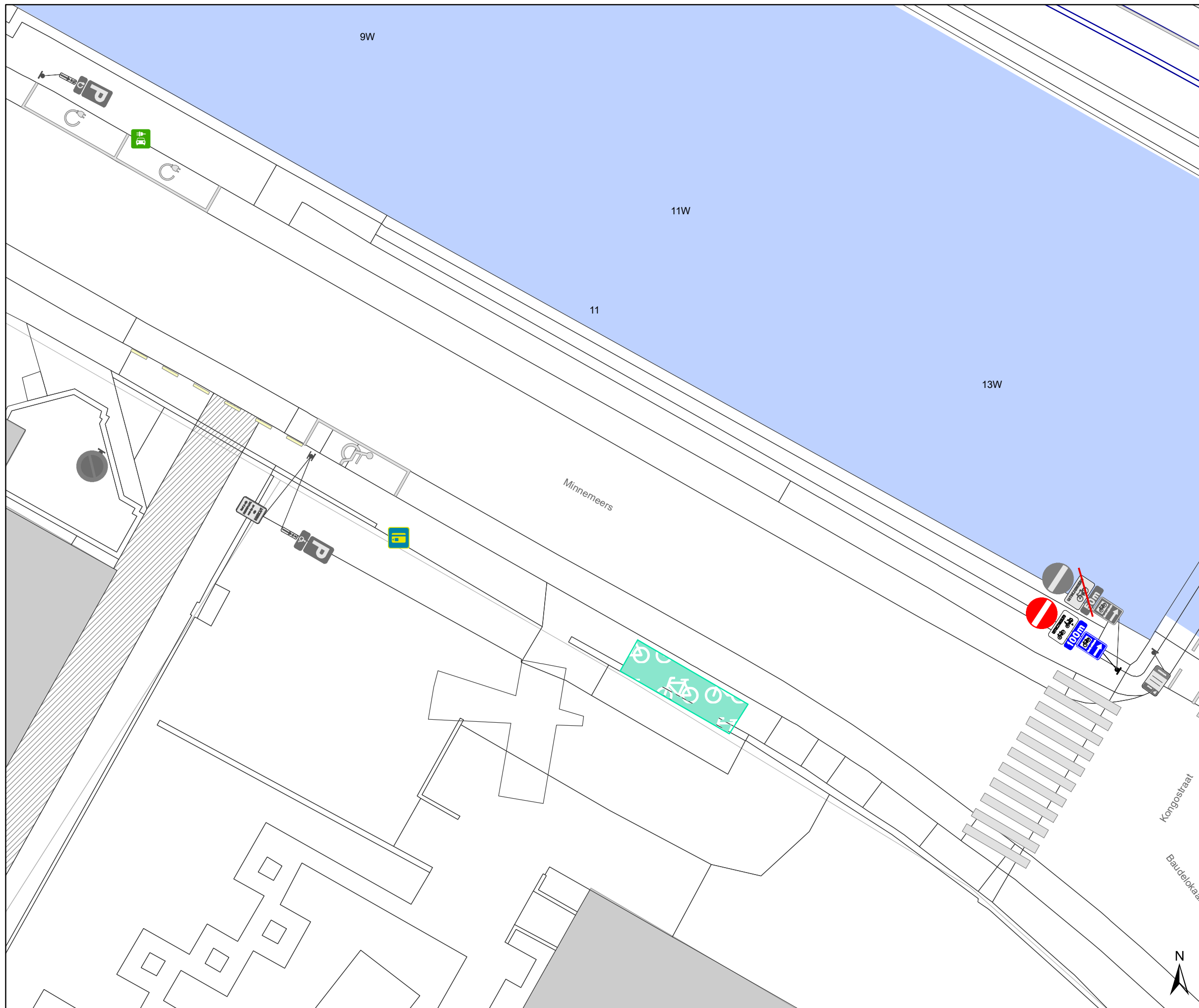
de bestuurders moeten het verkeersplateau dubbel voorzichtig en met matige snelheid naderen, zodat zij erover rijden met een snelheid die niet meer bedraagt dan 30 km per uur.

Dit wordt gesignaleerd door:

- een plateau

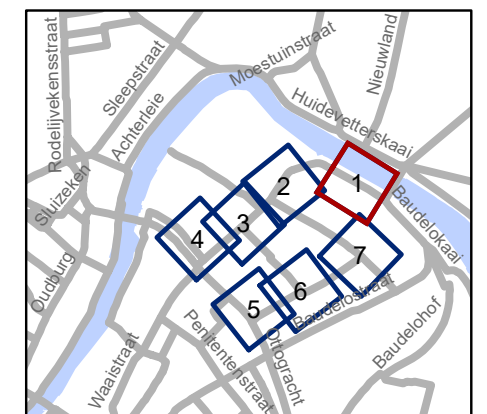
(einde reglement)





Legende

- Bestaande verkeersborden
- Geplande verkeersborden
- Te verwijderen verkeersborden
- Bestaande wegmarkeringen
- Geplande wegmarkeringen
- Werfzone
- Ontwerp heraanleg

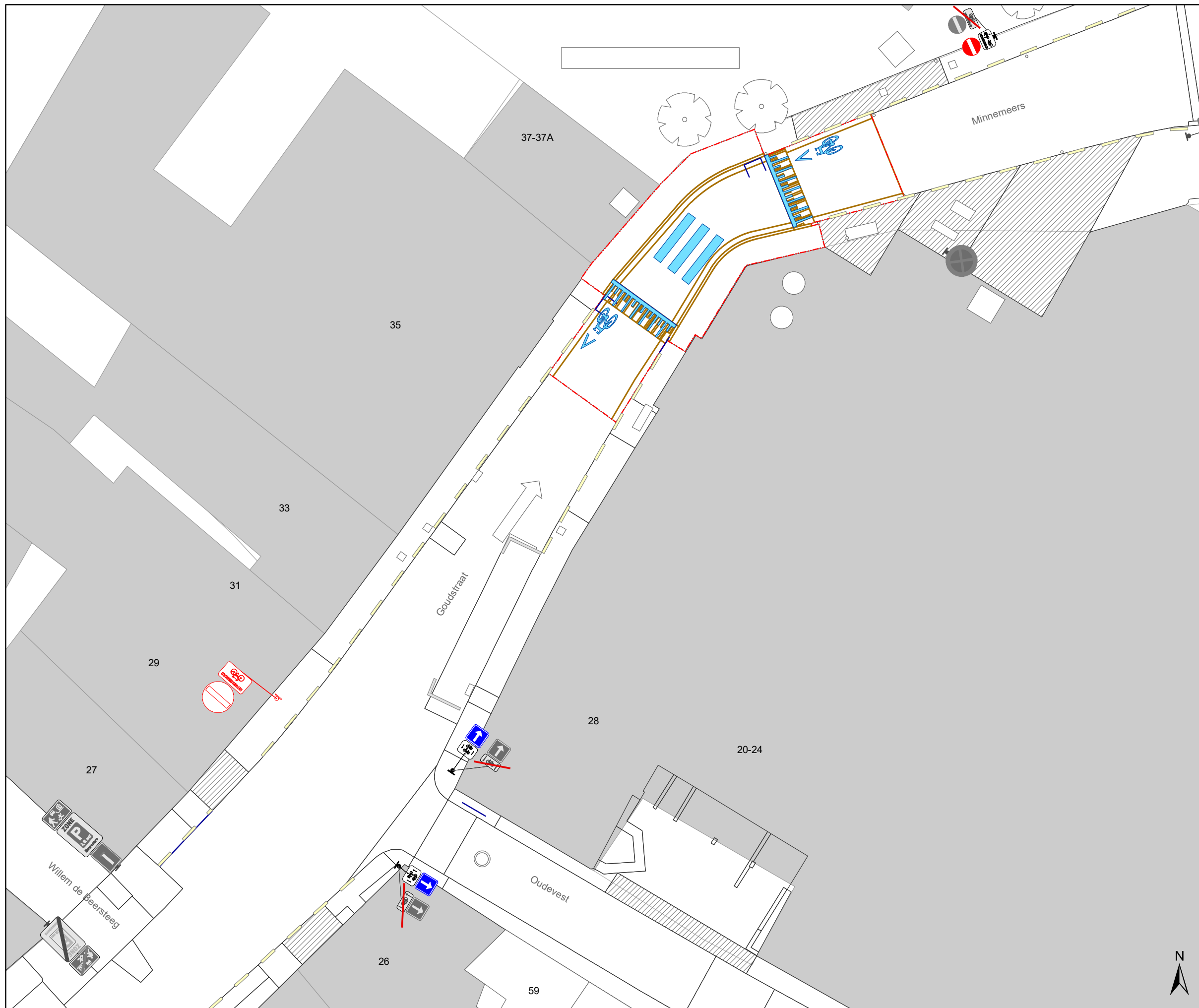


gent: Mobiliteitsbedrijf stad Gent
Verkeerstechnische taken

**heraanleg plateau
Goudstraat**

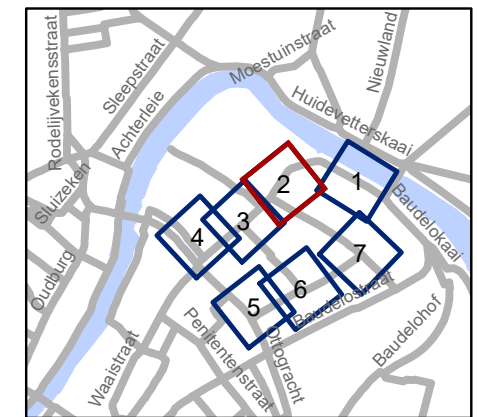
Dossiernummer P-296542

DATUM	SCHAAL	PLAN	P FORMAAT
10/05/2022	1/200	1/7	A3



Legende

-  Bestaande verkeersborden
-  Geplande verkeersborden
-  Te verwijderen verkeersborden
-  Bestaande wegmarkeringen
-  Geplande wegmarkeringen
-  Werfzone
-  Ontwerp heraanleg



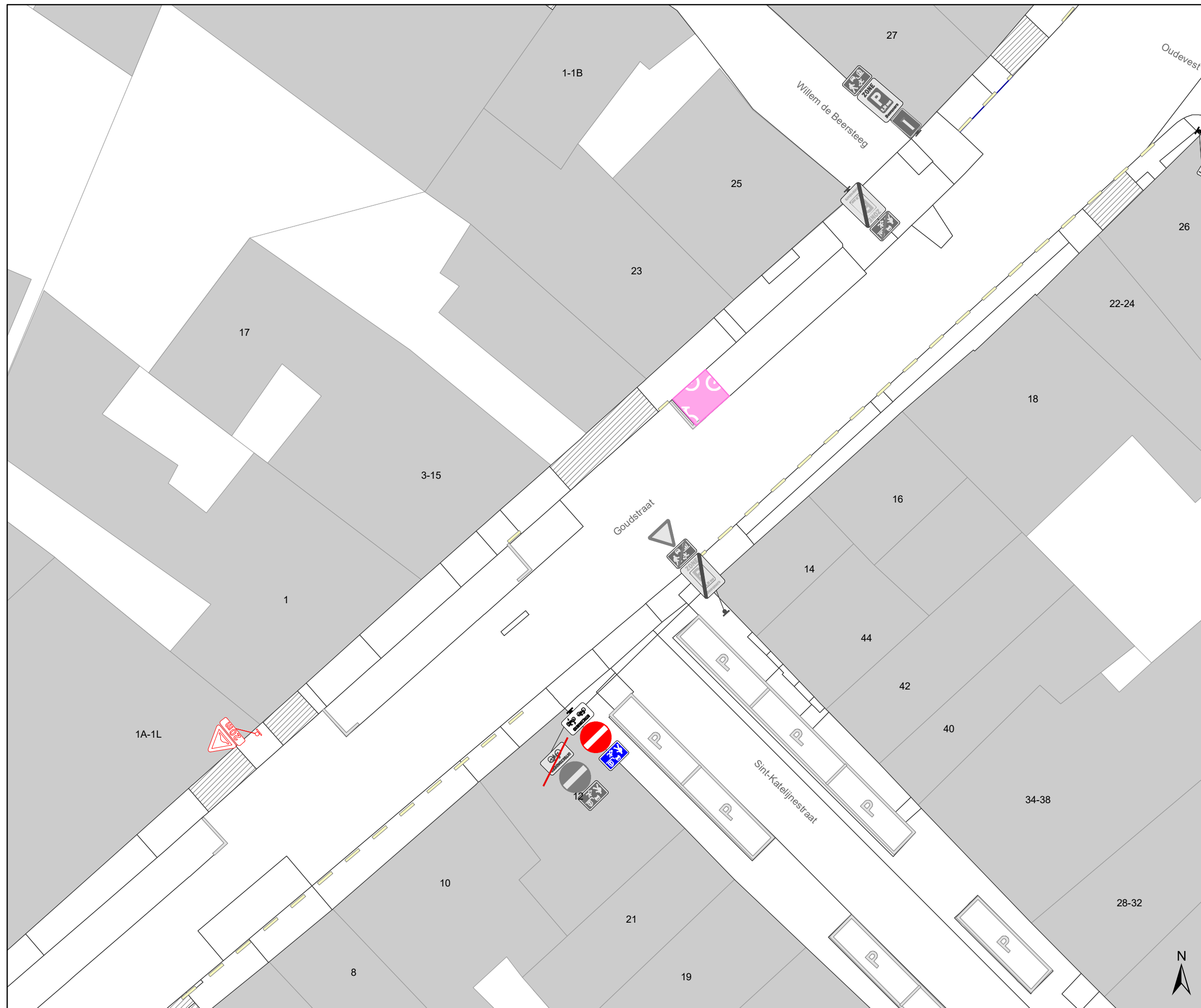
gent: Mobiliteitsbedrijf stad Gent
Verkeerstechnische taken

heraanleg plateau Goudstraat

Dossiernummer P-296542

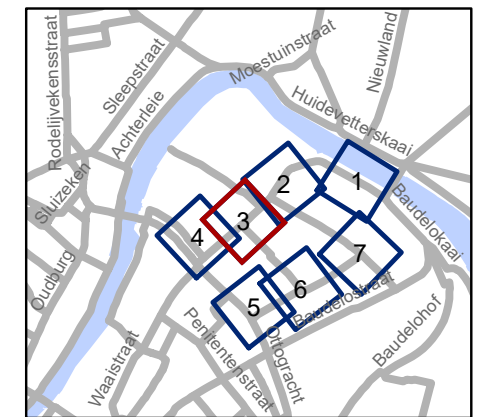
DATUM	SCHAAL	PLAN	P FORMAAT
10/05/2022	1/200	2/7	A3





Legende

-  Bestaande verkeersborden
-  Geplande verkeersborden
-  Te verwijderen verkeersborden
-  Bestaande wegmarkeringen
-  Geplande wegmarkeringen
-  Werfzone
-  Ontwerp heraanleg

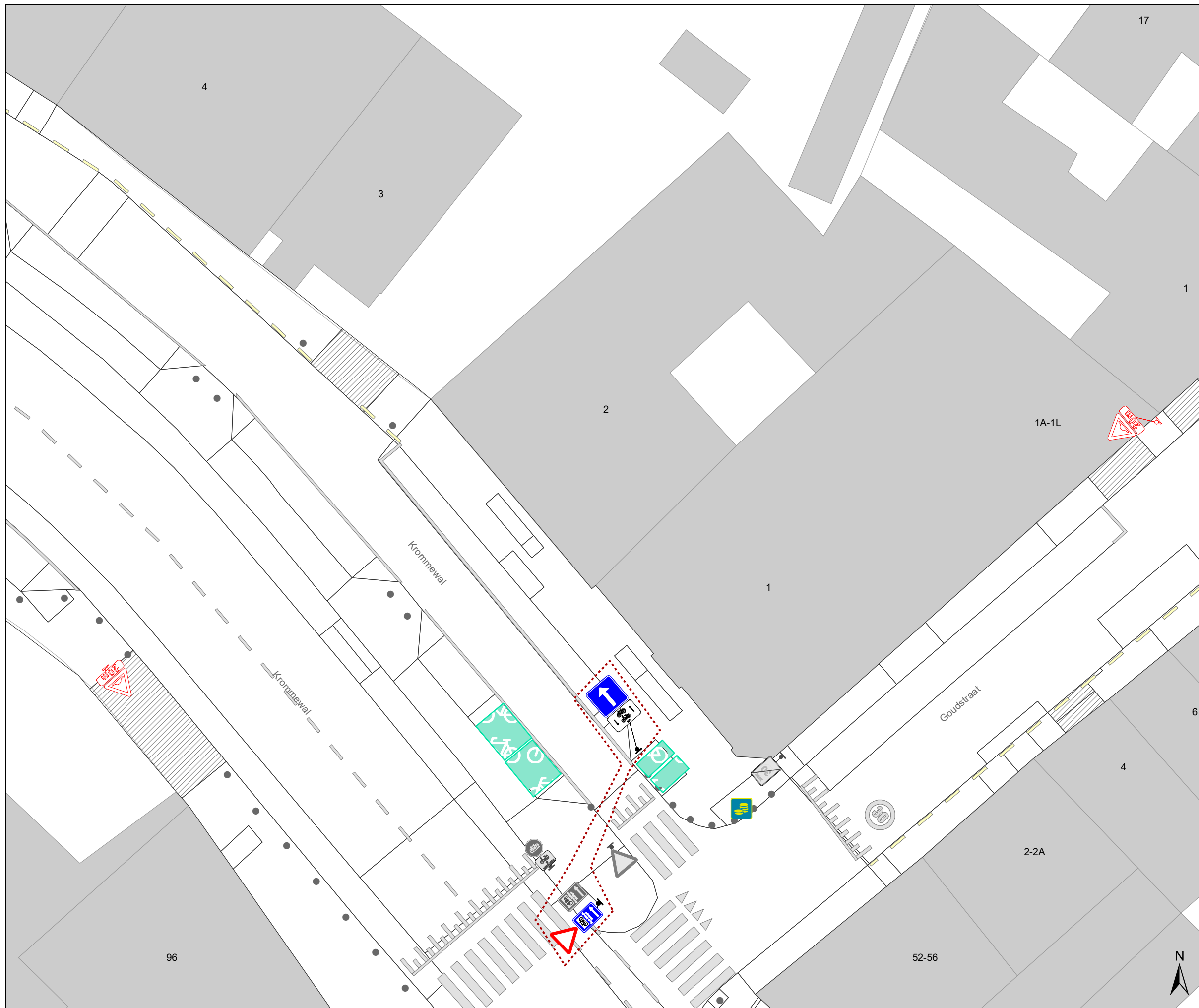


gent: Mobiliteitsbedrijf stad Gent
Verkeerstechnische taken

**heraanleg plateau
Goudstraat**

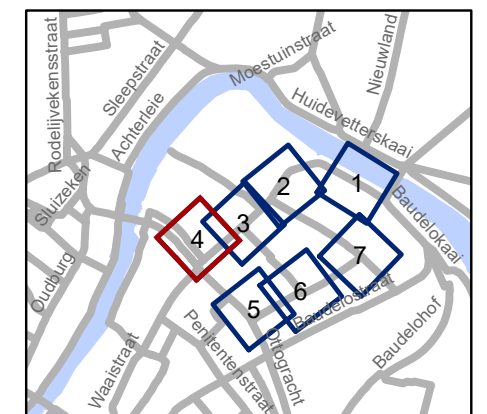
Dossiernummer P-296542

DATUM	SCHAAL	PLAN	P FORMAAT
10/05/2022	1/200	3/7	A3



Legende

-  Bestaande verkeersborden
-  Geplande verkeersborden
-  Te verwijderen verkeersborden
-  Bestaande wegmarkeringen
-  Geplande wegmarkeringen
-  Werfzone
-  Ontwerp heraanleg

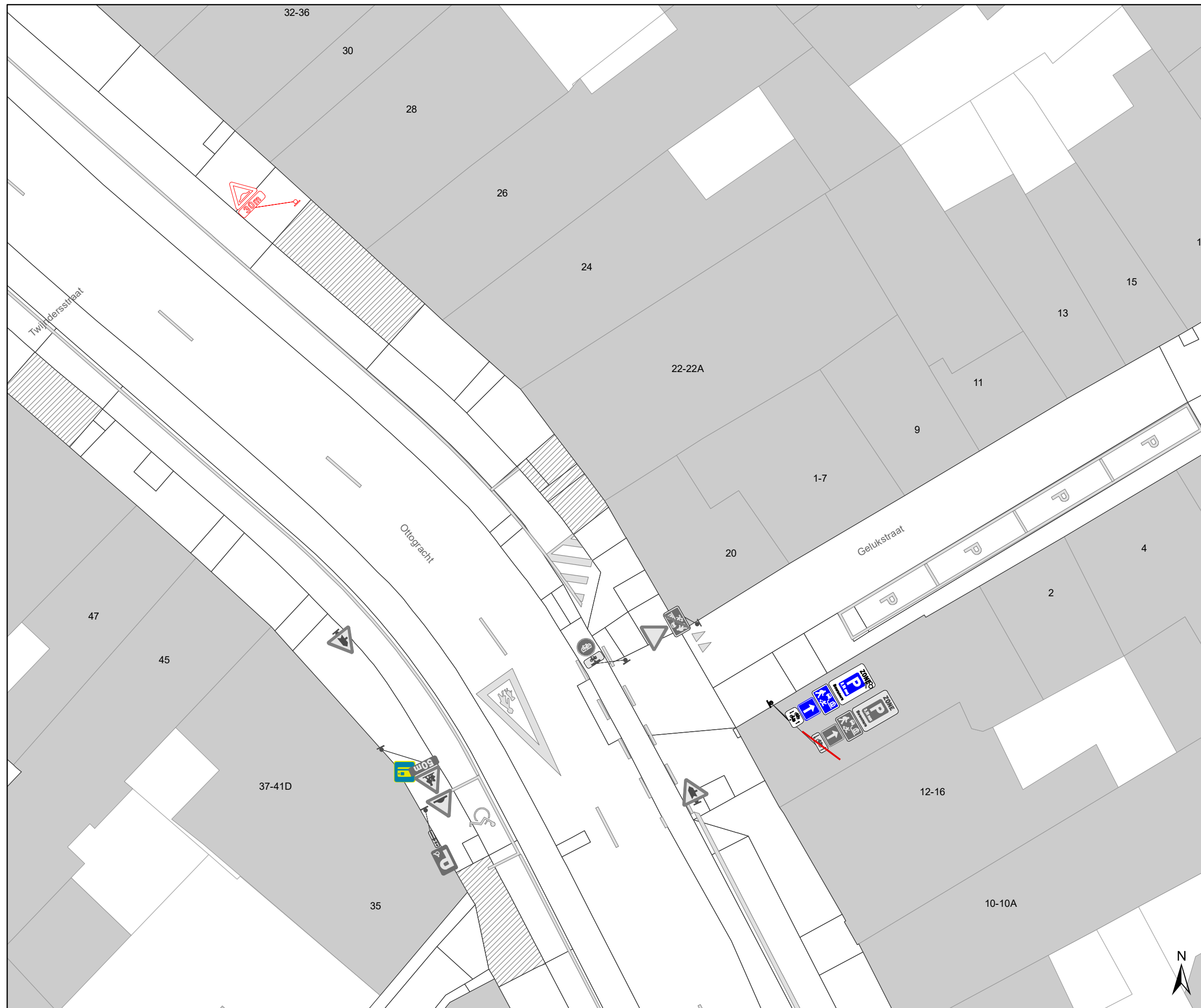


gent: Mobiliteitsbedrijf stad Gent
Verkeerstechnische taken

heraanleg plateau Goudstraat

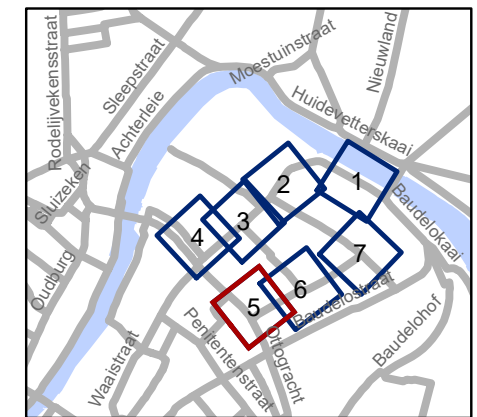
Dossiernummer P-296542

DATUM	SCHAAL	PLAN	P FORMAAT
10/05/2022	1/200	4/7	A3



Legende

-  Bestaande verkeersborden
-  Geplande verkeersborden
-  Te verwijderen verkeersborden
-  Bestaande wegmarkeringen
-  Geplande wegmarkeringen
-  Werfzone
-  Ontwerp heraanleg

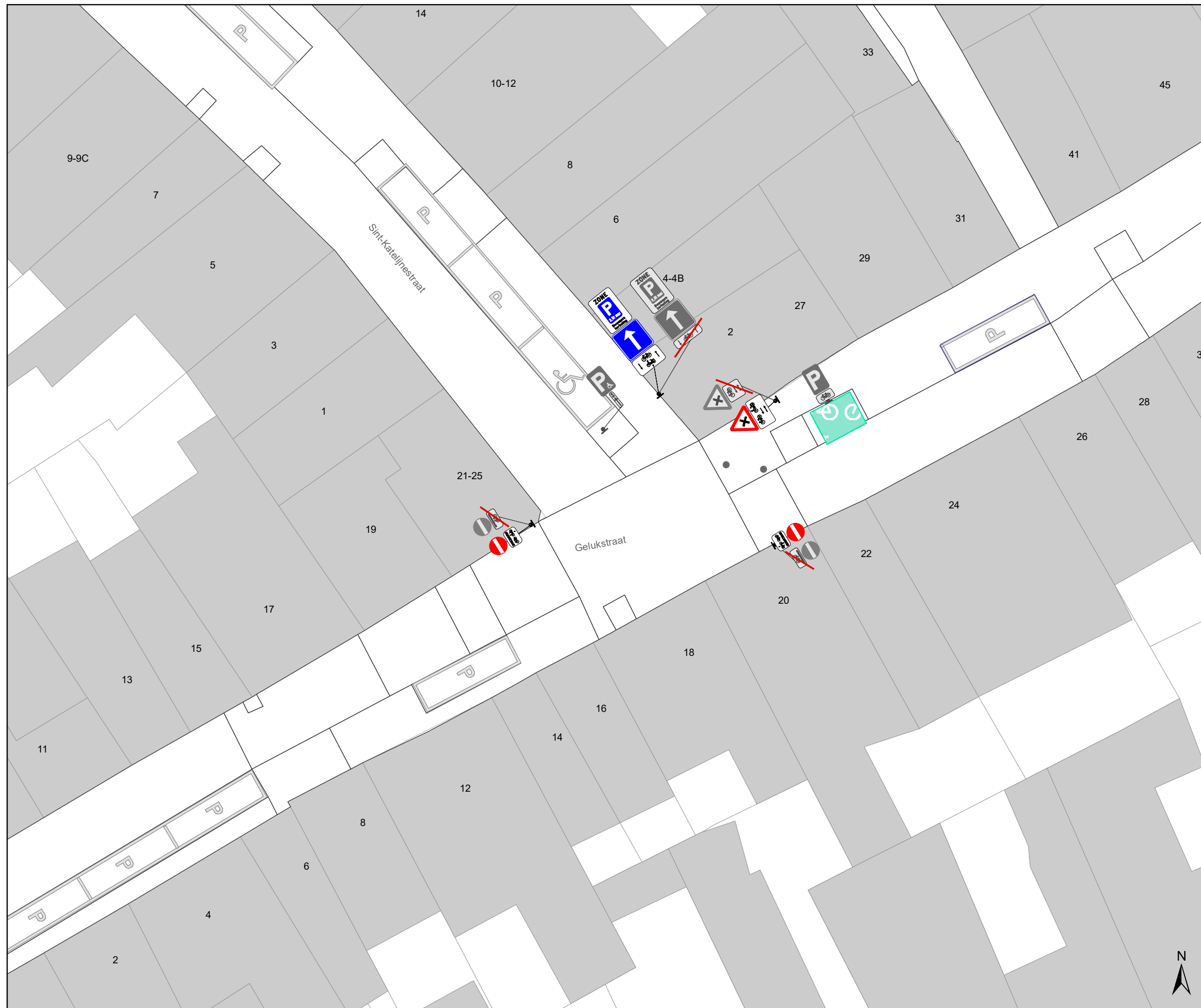


gent: Mobiliteitsbedrijf stad Gent
Verkeerstechnische taken

**heraanleg plateau
Goudstraat**

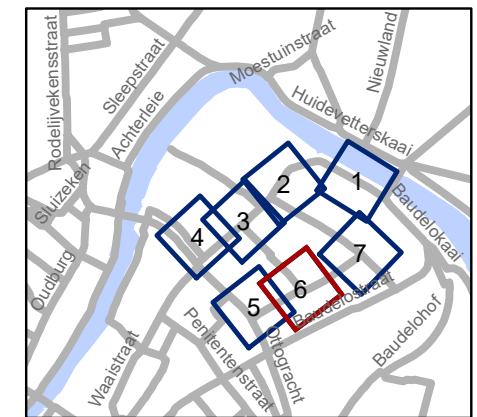
Dossiernummer P-296542

DATUM	SCHAAL	PLAN	P FORMAAT
10/05/2022	1/200	5/7	A3



Legende

-  Bestaande verkeersborden
-  Geplande verkeersborden
-  Te verwijderen verkeersborden
-  Bestaande wegmarkeringen
-  Geplande wegmarkeringen
-  Werfzone
-  Ontwerp heraanleg

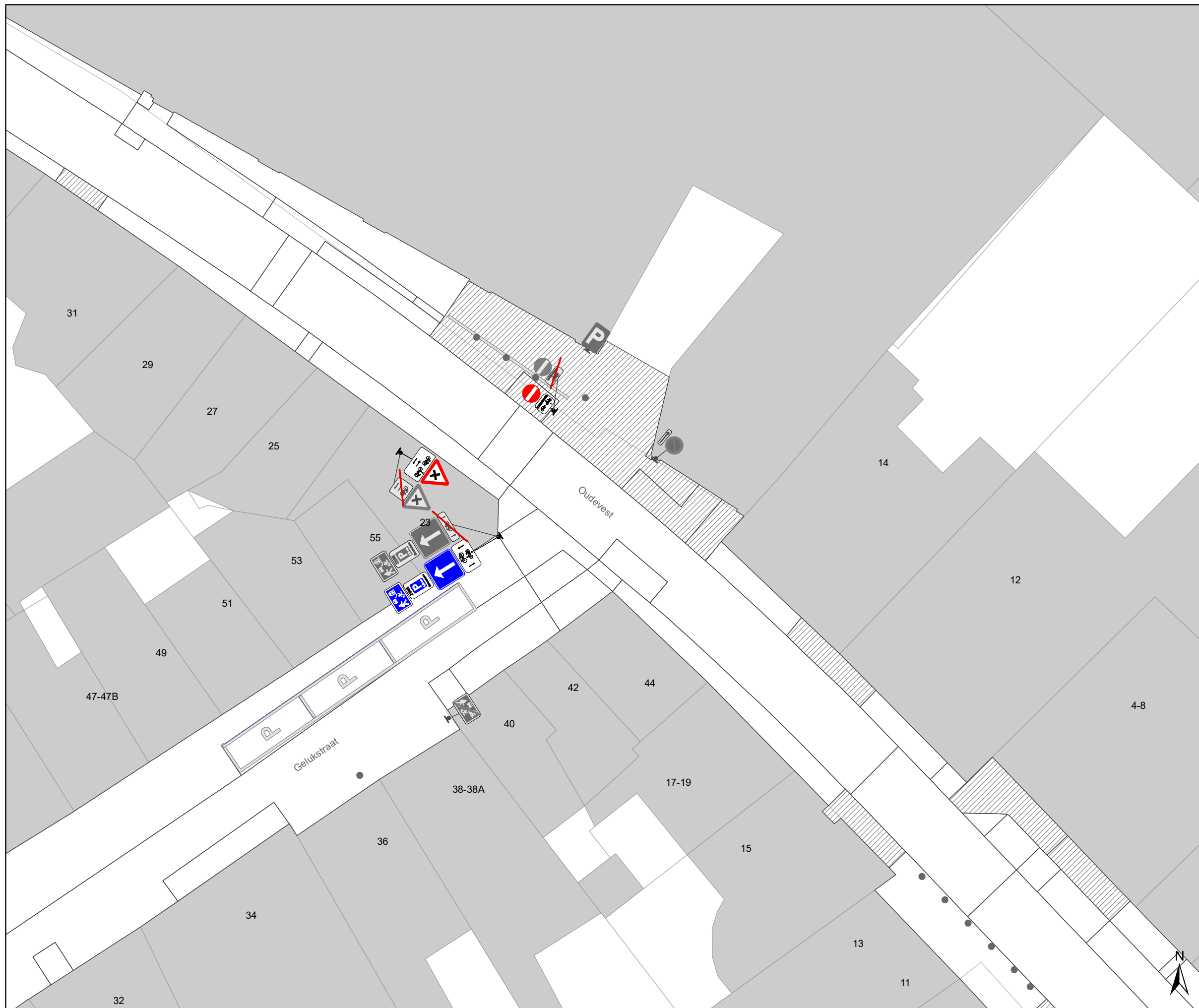


gent: Mobiliteitsbedrijf stad Gent
Verkeerstechnische taken

**heraanleg plateau
Goudstraat**

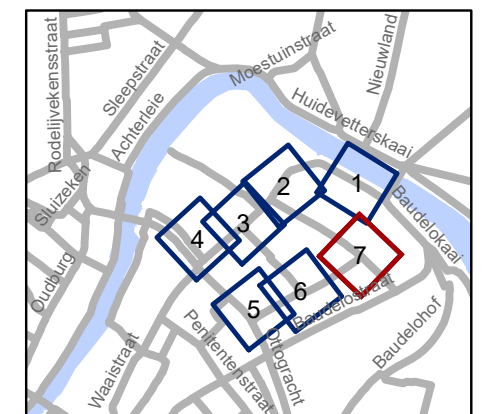
Dossiernummer P-296542

DATUM	SCHAAL	PLAN	P FORMAAT
10/05/2022	1/200	6/7	A3



Legende

-  Bestaande verkeersborden
-  Geplande verkeersborden
-  Te verwijderen verkeersborden
-  Bestaande wegmarkeringen
-  Geplande wegmarkeringen
-  Werfzone
-  Ontwerp heraanleg



gent: Mobiliteitsbedrijf stad Gent
Verkeerstechnische taken

heraanleg plateau Goudstraat

Dossiernummer P-296542

DATUM	SCHAAL	PLAN	P FORMAAT
10/05/2022	1/200	7/7	A3

