



---

**2022\_CBS\_04113 Nieuw aanvullend reglement van de politie op het wegverkeer - gemeenteweg - Pieter Colpaertsteeg - nieuwe verkeersmaatregel(en) - Goedkeuring**

**Beslissing:** Goedgekeurd in besloten vergadering van 21 april 2022

**Zijn aanwezig bij de beslissing van dit punt:**

de heer Mathias De Clercq, burgemeester-voorzitter  
de heer Filip Watteeuw, schepenen; mevrouw Sofie Bracke, schepenen; mevrouw Elke Decruynaere, schepenen; mevrouw Astrid De Bruycker, schepenen; de heer Sami Souguir, schepenen; mevrouw Tine Heyse, schepenen; mevrouw Isabelle Heyndrickx, schepenen; de heer Bram Van Braeckvelt, schepenen; mevrouw Hafsa El-Bazioui, schepenen  
mevrouw Mieke Hullebroeck, algemeen directeur; de heer Luc Kupers, adjunct-algemeendirecteur; de heer Danny Van Campenhout, adjunct-algemeendirecteur

**Bevoegd:** Filip Watteeuw

**Betrokken:** Mathias De Clercq

**Juridisch kader**

**De volgende bepalingen zijn van toepassing inzake de bevoegdheid:**

- De Nieuwe Gemeentewet 24 juni 1988, artikel 119;
- Het Decreet van 16 mei 2008 betreffende de aanvullende reglementen op het wegverkeer en de plaatsing en bekostiging van verkeerstekens, artikel 4, § 1, 2de lid en artikel 5, § 1, 2de lid;
- Het Decreet over het lokaal bestuur van 22 december 2017, artikel 41, 2°;
- Het gemeenteraadsbesluit van 15 december 2015, houdende de delegatie van de vaststellingsbevoegdheid inzake gemeentelijke aanvullende reglementen op het wegverkeer.

**De beslissing wordt genomen op grond van:**

- Wet betreffende de politie over het wegverkeer, gecoördineerd bij Koninklijk Besluit van 16 maart 1968;
- Decreet van 16 mei 2008 betreffende de aanvullende reglementen op het wegverkeer en de plaatsing en bekostiging van de verkeerstekens;
- Koninklijk Besluit van 1 december 1975 houdende algemeen reglement op de politie van het wegverkeer en van het gebruik van de openbare weg;
- Ministerieel Besluit van 11 oktober 1976 waarbij de minimumafmetingen en de bijzondere plaatsingsvoorwaarden van de verkeerstekens worden bepaald;
- Uitvoeringsbesluit van 23 januari 2009 betreffende de aanvullende reglementen op het wegverkeer en de plaatsing en bekostiging van de verkeerstekens;
- Omzendbrief MOB/2009/1 van 3 april 2009.

## **Motivering**

Bij dit besluit wordt als nieuwe maatregel genomen, het aanpassen van de signalisatie en de markeringen van de fietsstraat Coupure links en andere straten in functie van de aanleg van de onderdoorgang Contributiebrug.

Door het doortrekken van de fietsstraat tot aan de onderdoorgang zal de veiligheid voor fietsers en voetgangers verhogen. Net zoals bij de onderdoorgang aan de Rozemarijnbrug opteren we ervoor de fietsers voorrang te geven. Op deze manier is de voorrangregeling voor alle weggebruikers uniform en duidelijker leesbaar.

In het Verkeersreglement zijn een aantal wijzigingen doorgevoerd met betrekking tot de signalisatie in fietsstraten en dit vanaf 1 augustus 2021. Zo verdwijnt oa het verkeersbord F113 uit het Verkeersreglement en wordt de fietsstraat op de Coupure met zonale borden gesignaleerd.

Eveneens worden de onderborden bij het (beperkt) eenrichtingsverkeer van (M2/M4/M12 of M3/M5) naar respectievelijk M11/M17 gewijzigd. Speedpedelecs worden zoveel mogelijk gelijk gesteld met fietsen in straten met beperkt éénrichtingsverkeer, door het gebruik van de onderborden M11 en M17, waardoor zij ook in beide richtingen mogen rijden. Bromfietsen verlenen we geen uitzondering, omdat het mobiliteitsbeleid van Gent vooral actieve vervoerswijzen stimuleert. Bovendien vormen bromfietsen klasse B door hun combinatie van een hogere snelheid met een hogere massa een potentieel gevaar voor andere weggebruikers en hebben ze een grotere impact bij een ongeval.

Bij collegebesluit van 31 oktober 2019 werd als nieuwe maatregelen getroffen, het signaleren van de volledige Pieter Colpaertsteeg als woonerf. Als gevolg hiervan worden de gele onderbroken strepen, aangebracht vanaf het kruispunt met de Coupure tot aan huisnummers 21/22 verwijderd. Daarnaast worden de parkeerplaatsen voorbehouden voor bewoners lokaal aangeduid ipv zonaal.

Bij collegebesluit van 29 maart 2018 werd de Coupure ingericht als fietsstraat. Het plaatsen van een verkeersbord B1 ter hoogte van het kruispunt met de Coupure ondersteunt deze maatregel.

Bij collegebesluit van 19 januari 2017 werd in kader van het Circulatieplan Binnenstad Gent, goedgekeurd door de gemeenteraad op 22 februari 2016, op de Coupure, gedeelte begrepen tussen het kruispunt met de Ekkergemstraat en het kruispunt met de Nieuwewandeling, de rijrichting omgekeerd. Het aanpassen van het verkeersbord D1 op de Pieter Colpaertsteeg, ter hoogte van het kruispunt met de Coupure, ondersteunt deze maatregel.

Bij collegebesluit van 10 maart 2016 werd de bestaande toestand geregulariseerd.

De Pieter Colpaertsteeg maakt deel uit van de zone 30 (binnen de R40 Stadsring).

## **Bijgevoegde bijlage(n):**

- Aanvullend Reglement Pieter Colpaertsteeg Dossier P283848- revisie 1 (deel van de beslissing)
- Signalisatieplan cluster Contributiestraat Dossier P-283848-revisie 1 (deel van de beslissing)
- Historiek cluster contributiestraat Dossier P283848-revisie 1

## **Beslissing**

**Beslist het volgende:**

**Artikel 1:**

Heft op het aanvullend reglement van de politie op het wegverkeer betreffende de gemeenteweg Pieter Colpaertsteeg, goedgekeurd in zitting van 31 oktober 2019, van zodra het nieuwe reglement in werking treedt.

**Artikel 2:**

Keurt goed het bijgevoegd aanvullend reglement van de politie op het wegverkeer en het signalisatieplan betreffende de gemeenteweg Pieter Colpaertsteeg.

2022\_CBS\_04113 - Nieuw aanvullend reglement van de politie op het wegverkeer - gemeenteweg - Pieter Colpaertsteeg - nieuwe verkeersmaatregel(en)

## Aanvullend reglement van de politie op het wegverkeer - gemeenteweg – Pieter Colpaertsteeg

Goedgekeurd in het College van Burgemeester en Schepenen van

Bekendgemaakt op

Geldig vanaf

Referentienummer

### Reglement

**Artikel 1. Op de Pieter Colpaertsteeg ter hoogte van het kruispunt met de Coupure geldt:**

de bestuurders moeten voorrang verlenen;

de plaats waar de bestuurders, zo nodig, moeten stoppen om voorrang te verlenen, wordt aangeduid.

Dit wordt gesignaleerd door:

- verkeersborden B1
- wegmarkeringen overeenkomstig art.76.2 van de wegcode

**Artikel 2. Op de Pieter Colpaertsteeg ter hoogte van huisnummer 32 geldt:**

de bestuurders zijn verplicht de hindernis langs rechts voorbij te rijden.

Dit wordt gesignaleerd door:

- verkeersborden D1

**Artikel 3. Op de Pieter Colpaertsteeg ter hoogte van het kruispunt met de Coupure geldt:**

de bestuurders zijn verplicht rechts af te slaan;

de maatregel geldt niet voor fietsers en bestuurders van speed pedelecs.

Dit wordt gesignaleerd door:

- verkeersborden D1
- de verkeersborden worden aangevuld met onderborden M11

**Artikel 4. Op de Pieter Colpaertsteeg ter hoogte van huisnummer 32 geldt:**

het parkeren is toegelaten;

de maatregel geldt alleen voor de fietsers.

Dit wordt gesignaleerd door:

- verkeersborden E9a
- de verkeersborden worden aangevuld met onderborden M1

**Artikel 5. Op de Pieter Colpaertsteeg van huisnummer 26 tot huisnummer 52 aan de kant van de pare huisnummers geldt:**

- het parkeren is toegelaten;
- het parkeren is voorbehouden voor voertuigen waarop de bewonerskaart is aangebracht;
- het einde van de parkeerreglementering wordt aangeduid;
- het begin van de parkeerreglementering wordt aangeduid.

**Dit wordt gesignaleerd door:**

- verkeersborden E9a
- de verkeersborden worden aangevuld met onderborden Type VII
- de verkeersborden worden aangevuld met x-borden Xb, Xa

**Artikel 6. Op de Pieter Colpaertsteeg van het kruispunt met de Coupure tot huisnummer 63 geldt:**

- het (woon)erf wordt afgebakend. Het begin van het (woon)erf wordt aangeduid;
- ook het einde van het (woon)erf wordt aangeduid.

**Dit wordt gesignaleerd door:**

- verkeersborden F12a
- verkeersborden F12b

**Artikel 7. Op de Pieter Colpaertsteeg ter hoogte van huisnummer 32 geldt:**

- bestuurders mogen niet rijden, stilstaan of parkeren op de markeringen.

**Dit wordt gesignaleerd door:**

- wegmarkeringen overeenkomstig art.77.4 van de wegcode

**Artikel 8. Op de Pieter Colpaertsteeg van huisnummer 24 tot huisnummer 28;**

**op de Pieter Colpaertsteeg van huisnummer 30 tot huisnummer 32;**

**op de Pieter Colpaertsteeg van huisnummer 45 tot huisnummer 63 geldt:**

- voertuigen moeten parkeren binnen de afgebakende plaatsen.

**Dit wordt gesignaleerd door:**

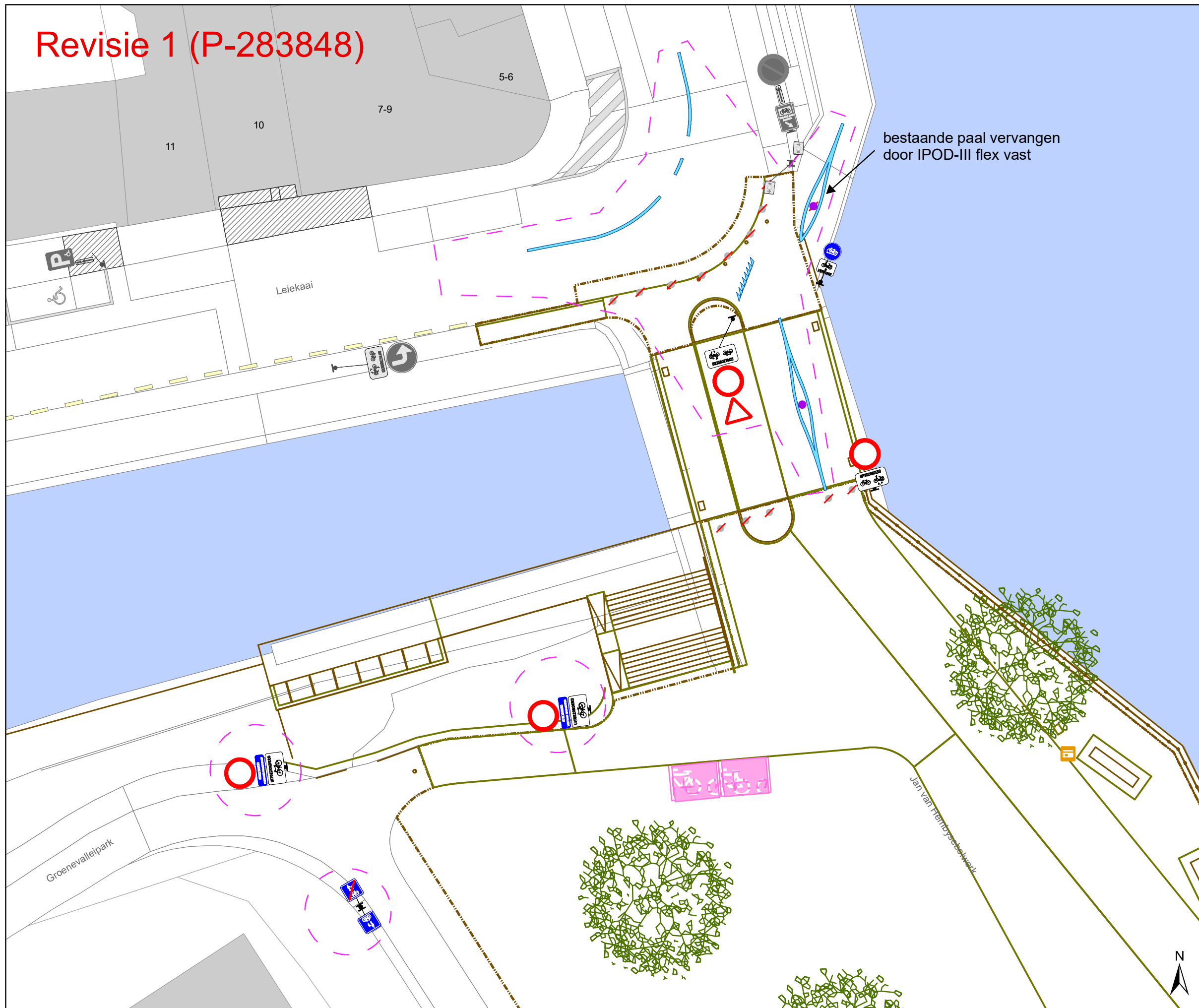
- wegmarkeringen overeenkomstig art.77.5 van de wegcode

---

(einde reglement)



# Revisie 1 (P-283848)



## Legende

- Bestaande verkeersborden
- Geplande verkeersborden
- Te verwijderen verkeersborden

- Bestaande wegmarkeringen
- Geplande wegmarkeringen

- Werfzone heraanleg

## Overige

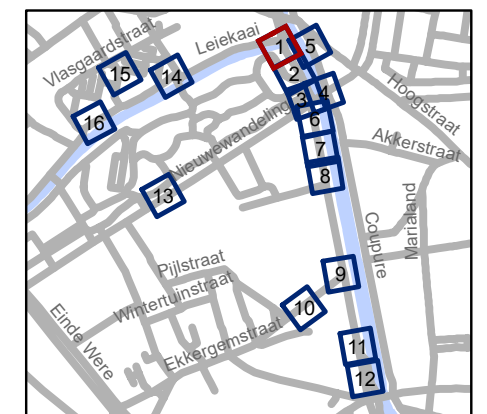
- Ander gepland dossier (in voorbereiding bij MOBBED)

## Straatmeubilair

- Gepland paaltje
- Bestaand paaltjes
- Te verwijderen paaltje

- Geplande fietsenstalling
- Bestaande fietsenstalling

- REVISIE



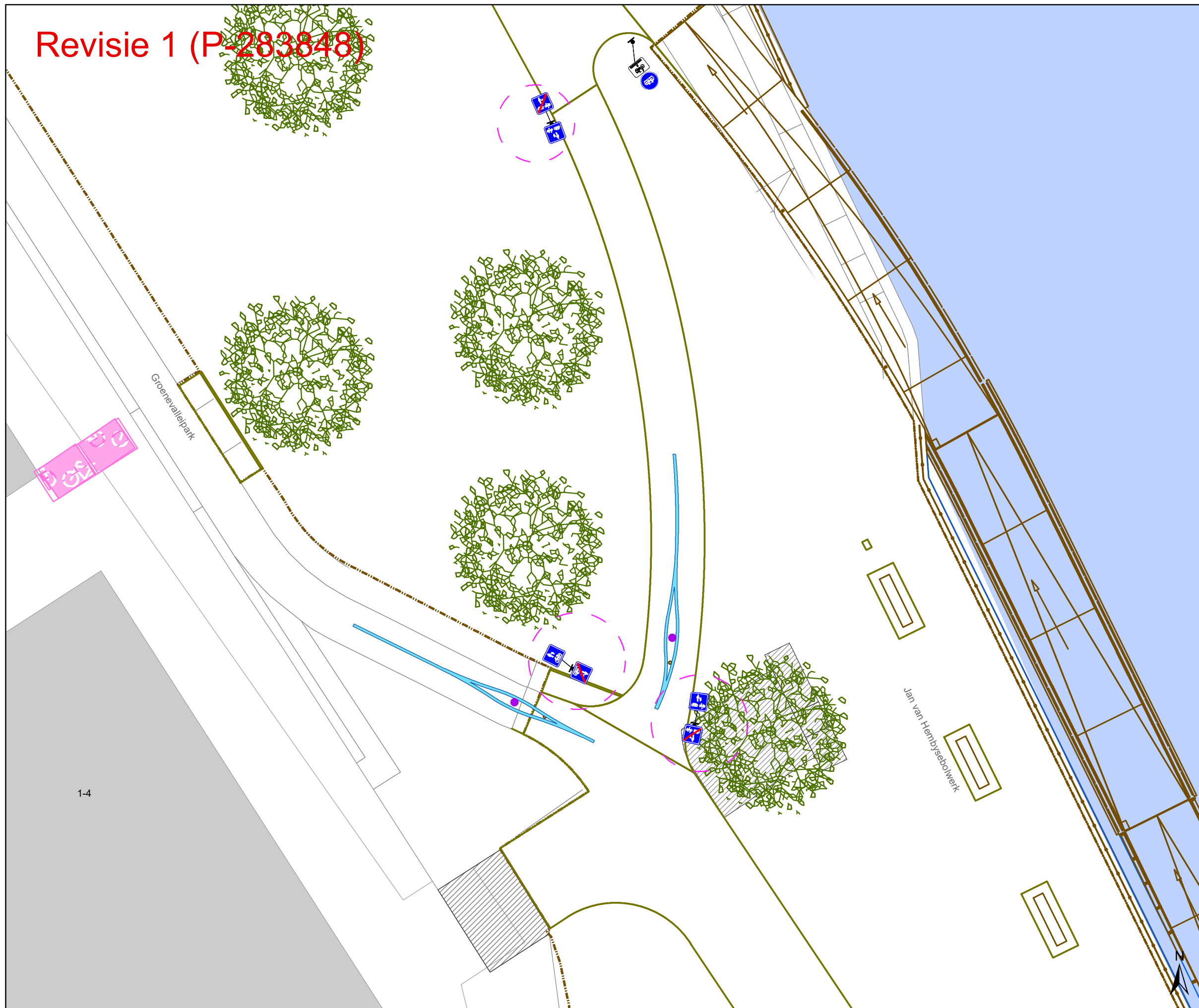
**gent:** Mobiliteitsbedrijf stad Gent  
Verkeerstechnische taken

## Contributieonderdoorgang heraanleg




Dossiernummer P-66443



| DATUM     | SCHAAL | PLAN | P FORMAAT |
|-----------|--------|------|-----------|
| 6/04/2022 | 1/200  | 1/16 | A3        |


# Revisie 1 (P-283848)




## Legende

-  Bestaande verkeersborden
-  Geplande verkeersborden
-  Te verwijderen verkeersborden




-  Bestaande wegmarkeringen
-  Geplande wegmarkeringen



-  Werfzone heraanleg

### Overige

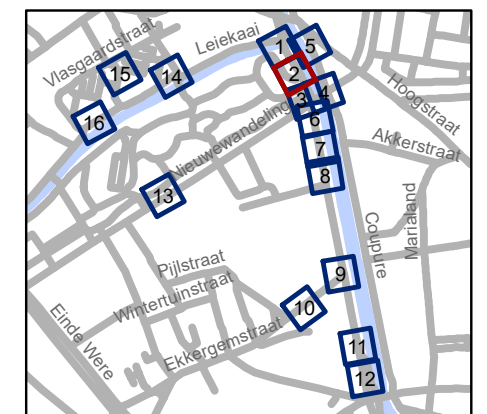
-  Ander gepland dossier (in voorbereiding bij MOBBD)

### Straatmeubilair

-  Gepland paaltje
-  Bestaand paaltjes
-  Te verwijderen paaltje

-  Geplande fietsenstalling
-  Bestaande fietsenstalling

-  REVISIE



**gent:** Mobiliteitsbedrijf stad Gent  
Verkeerstechnische taken

## Contributieonderdoorgang heraanleg

Dossiernummer P-66443

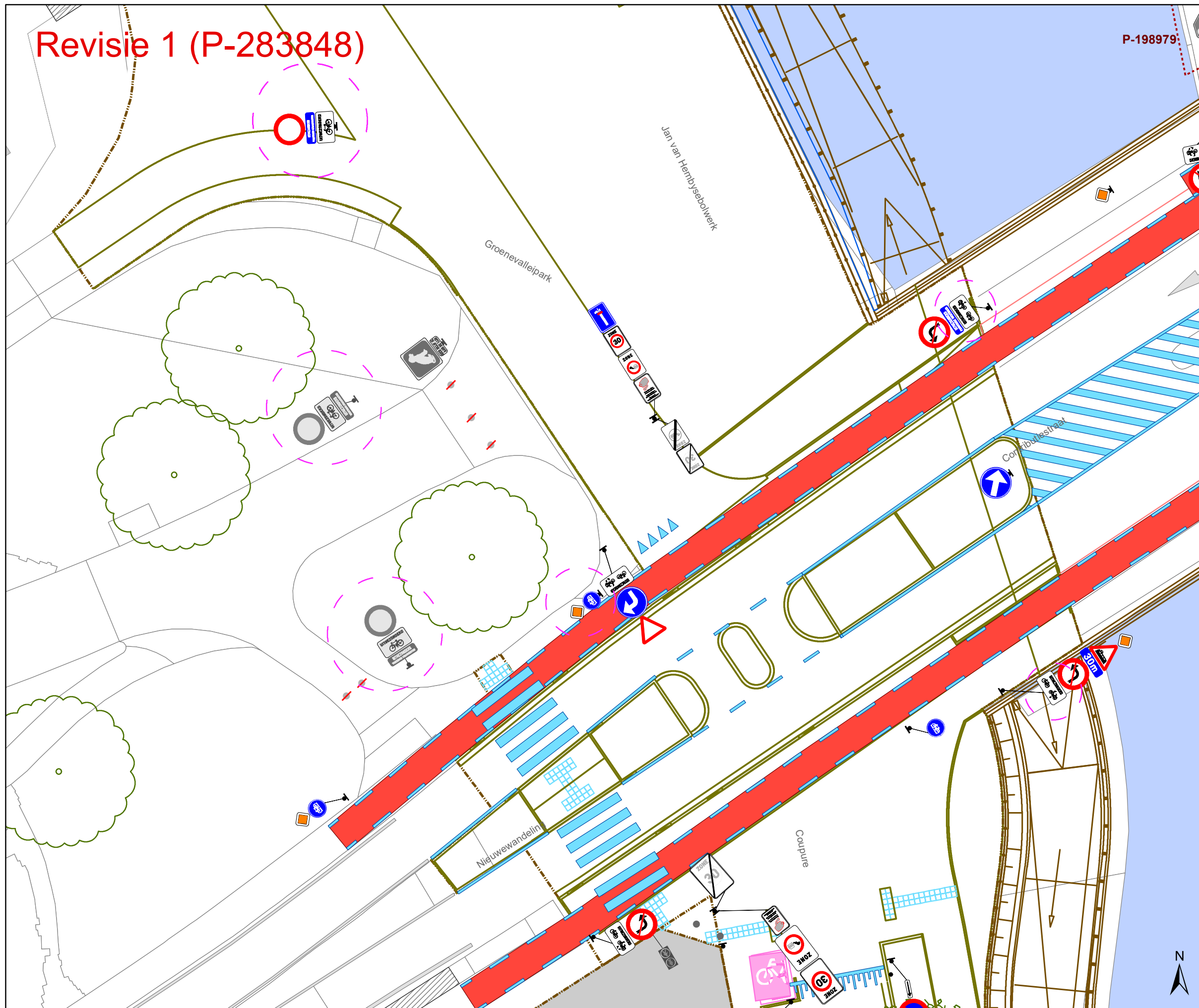
| DATUM     | SCHAAL | PLAN | P FORMAAT |
|-----------|--------|------|-----------|
| 6/04/2022 | 1/200  | 2/16 | A3        |

1-4



# Revisie 1 (P-283848)

P-198979



## Legende

- Bestaande verkeersborden
- Geplande verkeersborden
- Te verwijderen verkeersborden

- Bestaande wegmarkeringen
- Geplande wegmarkeringen

- Werfzone heraanleg

## Overige

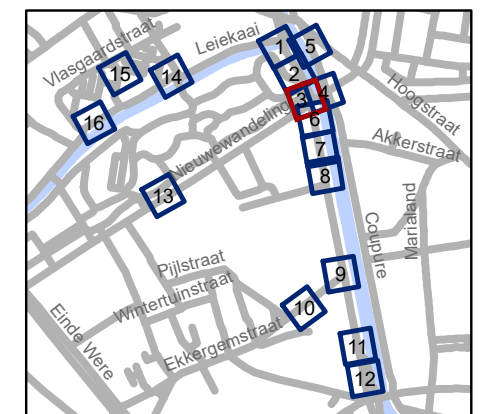
- Ander gepland dossier (in voorbereiding bij MOBBD)

## Straatmeubilair

- Gepland paaltje
- Bestaand paaltjes
- Te verwijderen paaltje

- Geplande fietsenstalling
- Bestaande fietsenstalling

- REVISIE



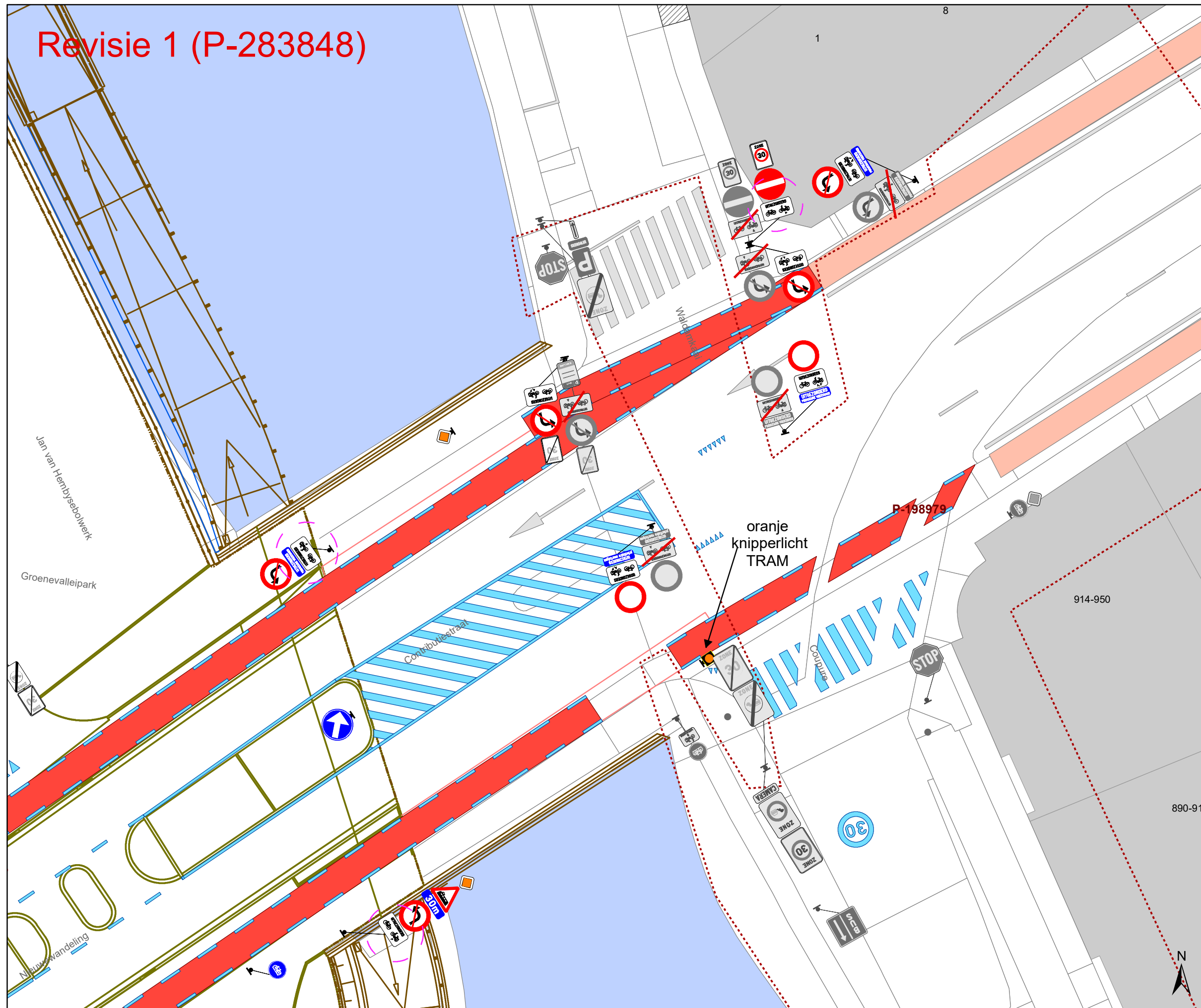
**gent:** Mobiliteitsbedrijf stad Gent  
Verkeerstechnische taken

## Contributieonderdoorgang heraanleg

Dossiernummer P-66443

| DATUM     | SCHAAL | PLAN | P FORMAAT |
|-----------|--------|------|-----------|
| 6/04/2022 | 1/200  | 3/16 | A3        |

# Revisie 1 (P-283848)



## Legende

- Bestaande verkeersborden
- Geplande verkeersborden
- Te verwijderen verkeersborden

- Bestaande wegmarkeringen
- Geplande wegmarkeringen

- Werfzone heraanleg

### Overige

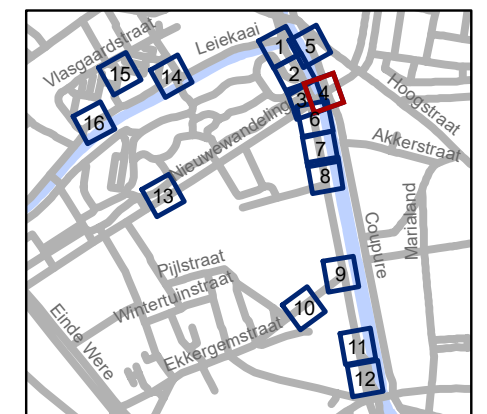
- Ander gepland dossier (in voorbereiding bij MOBBED)

### Straatmeubilair

- Gepland paaltje
- Bestaand paaltjes
- Te verwijderen paaltje

- Geplande fietsenstalling
- Bestaande fietsenstalling

- REVISIE



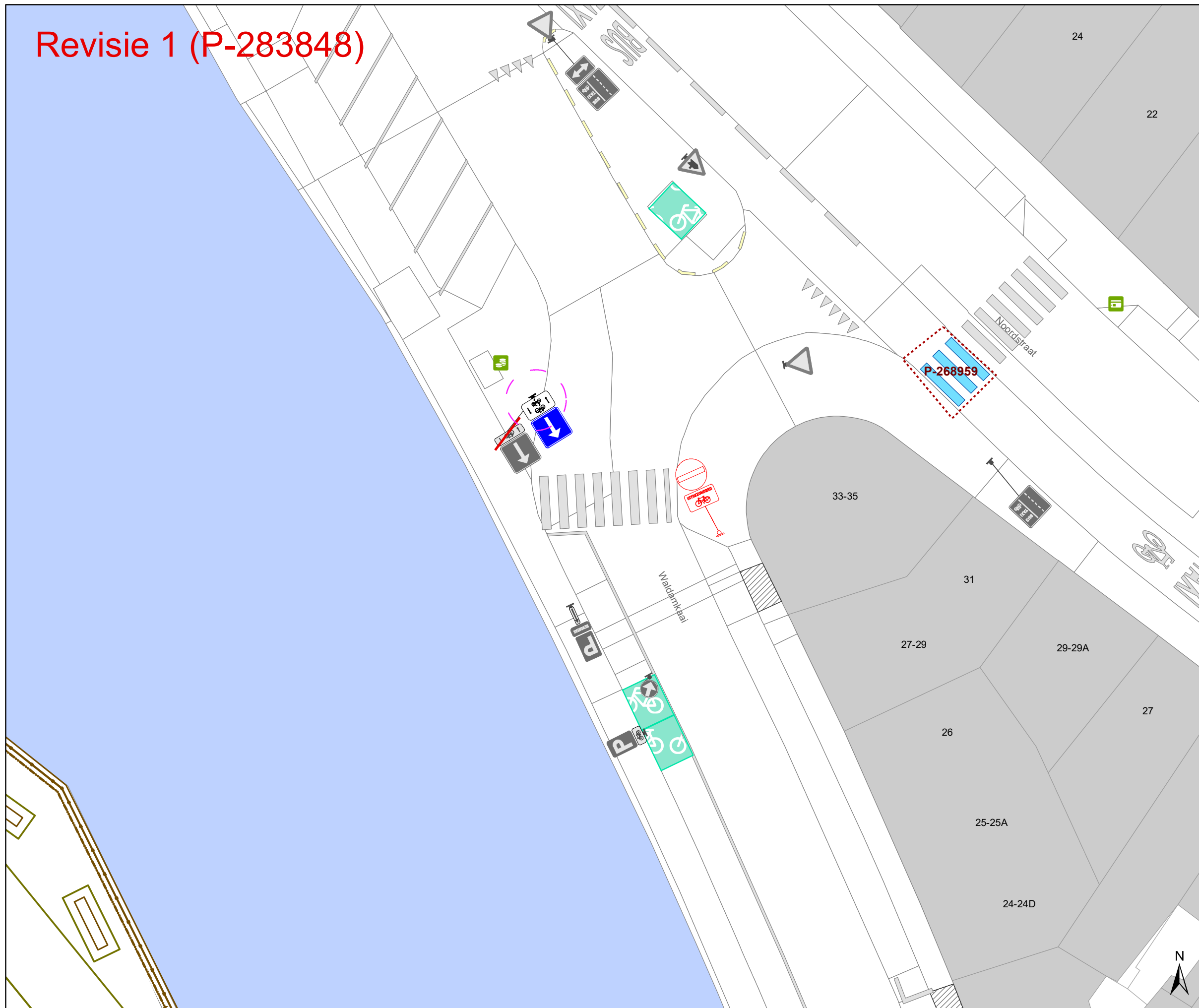
**gent:** Mobiliteitsbedrijf stad Gent  
Verkeerstechnische taken

## Contributieonderdoorgang heraanleg

Dossiernummer P-66443

| DATUM     | SCHAAL | PLAN | P FORMAAT |
|-----------|--------|------|-----------|
| 6/04/2022 | 1/200  | 4/16 | A3        |

# Revisie 1 (P-283848)



## Legende

- Bestaande verkeersborden
- Geplande verkeersborden
- Te verwijderen verkeersborden

- Bestaande wegmarkeringen
- Geplande wegmarkeringen

- Werfzone heraanleg

### Overige

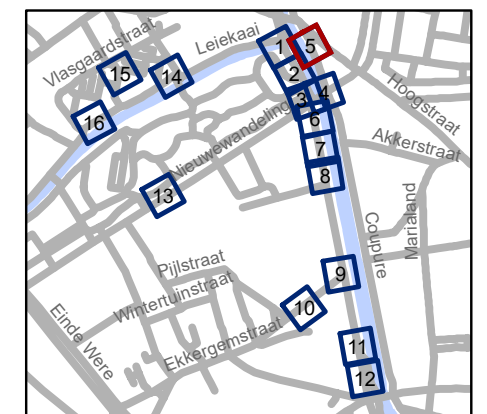
- Ander gepland dossier (in voorbereiding bij MOBBD)

### Straatmeubilair

- Gepland paaltje
- Bestaand paaltjes
- Te verwijderen paaltje

- Geplande fietsenstalling
- Bestaande fietsenstalling

- REVISIE



**gent:** Mobiliteitsbedrijf stad Gent  
Verkeerstechnische taken

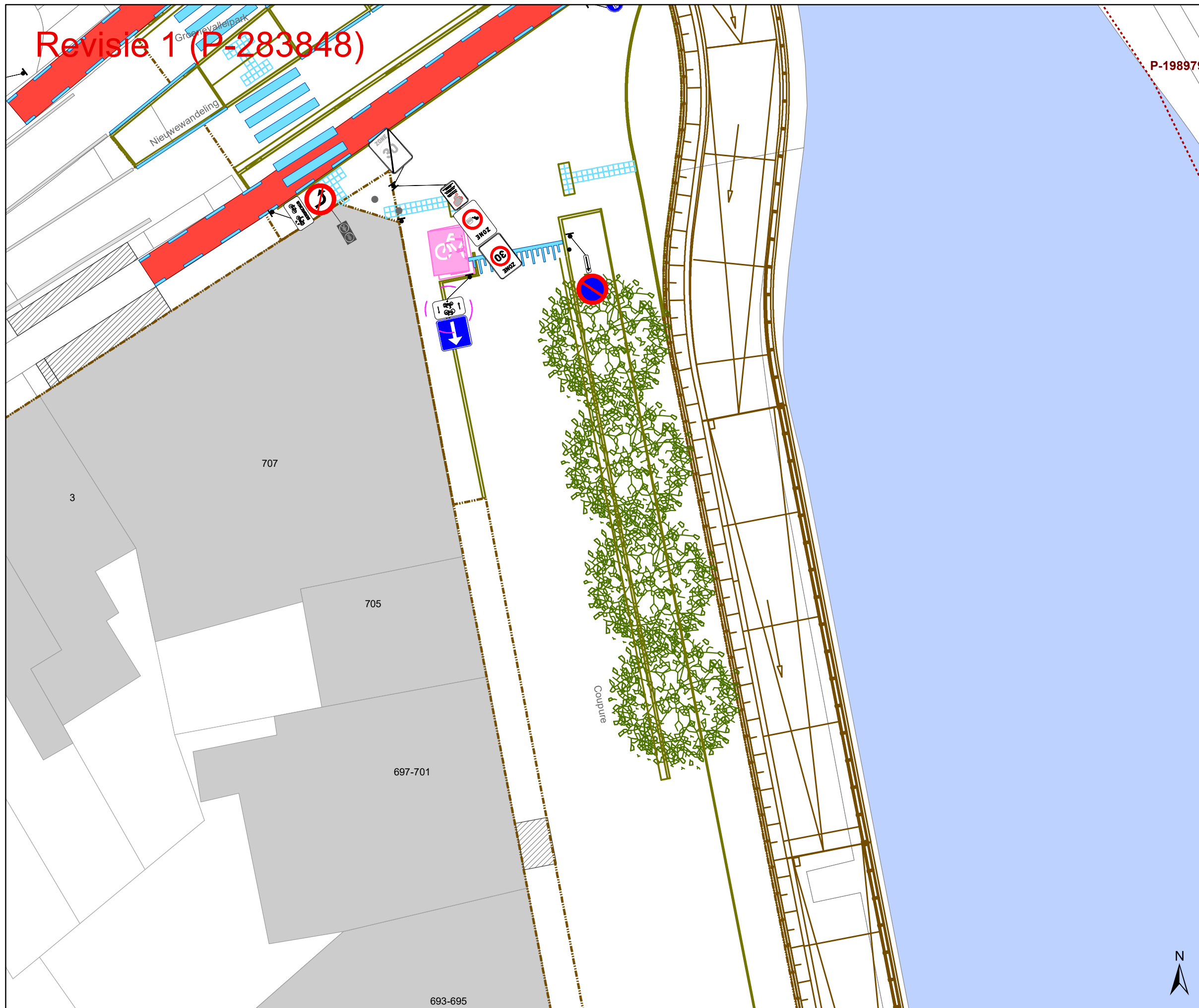
## Contributieonderdoorgang heraanleg

Dossiernummer P-66443




| DATUM     | SCHAAL | PLAN | P FORMAAT |
|-----------|--------|------|-----------|
| 6/04/2022 | 1/200  | 5/16 | A3        |



# Revisie 1 (P-283848)


P-198979




## Legende

-  Bestaande verkeersborden
-  Geplande verkeersborden
-  Te verwijderen verkeersborden




-  Bestaande wegmarkeringen
-  Geplande wegmarkeringen



-  Werfzone heraanleg

### Overige

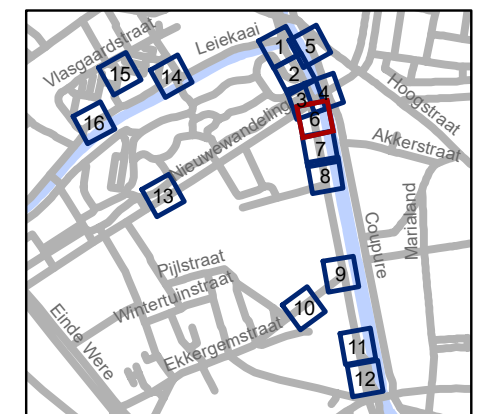
-  Ander gepland dossier (in voorbereiding bij MOBBD)

### Straatmeubilair

-  Gepland paaltje
-  Bestaand paaltjes
-  Te verwijderen paaltje

-  Geplande fietsstalling
-  Bestaande fietsstalling

-  REVISIE



**gent:** Mobiliteitsbedrijf stad Gent  
Verkeerstechnische taken

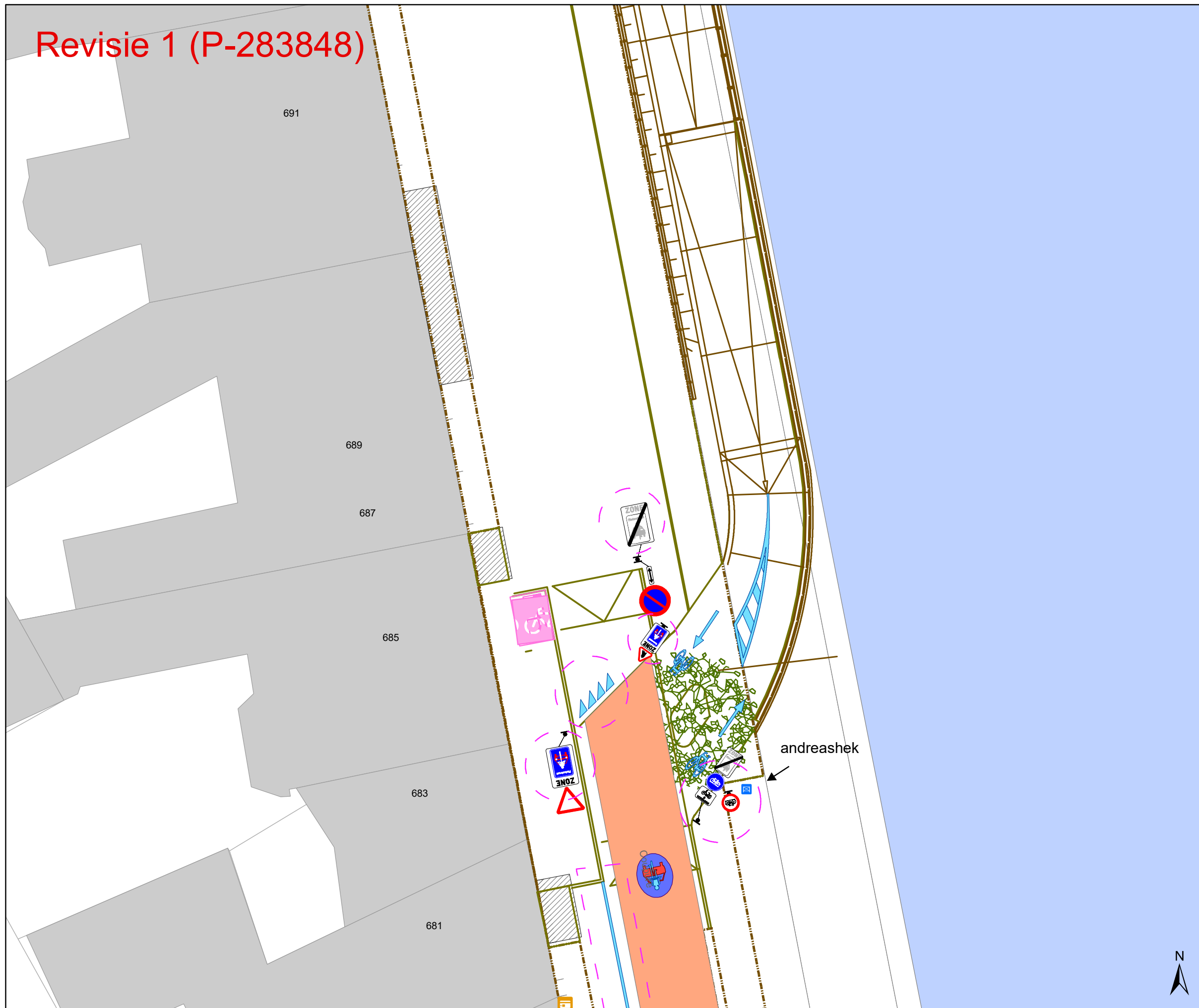
## Contributieonderdoorgang heraanleg

Dossiernummer P-66443




| DATUM     | SCHAAL | PLAN | P FORMAAT |
|-----------|--------|------|-----------|
| 6/04/2022 | 1/200  | 6/16 | A3        |






# Revisie 1 (P-283848)




## Legende

-  Bestaande verkeersborden
-  Geplande verkeersborden
-  Te verwijderen verkeersborden




-  Bestaande wegmarkeringen
-  Geplande wegmarkeringen



-  Werfzone heraanleg

### Overige

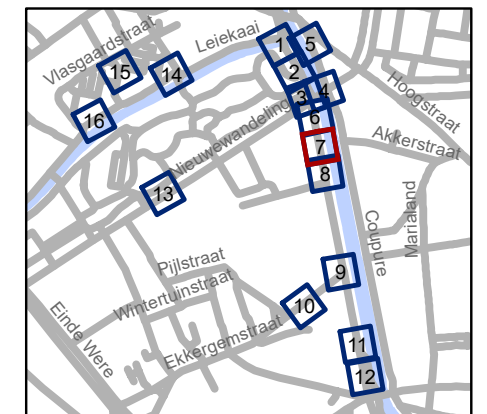
-  Ander gepland dossier (in voorbereiding bij MOBBD)

### Straatmeubilair

-  Gepland paaltje
-  Bestaand paaltjes
-  Te verwijderen paaltje

-  Geplande fietsstalling
-  Bestaande fietsstalling

-  REVISIE



**gent:** Mobiliteitsbedrijf stad Gent  
Verkeerstechnische taken

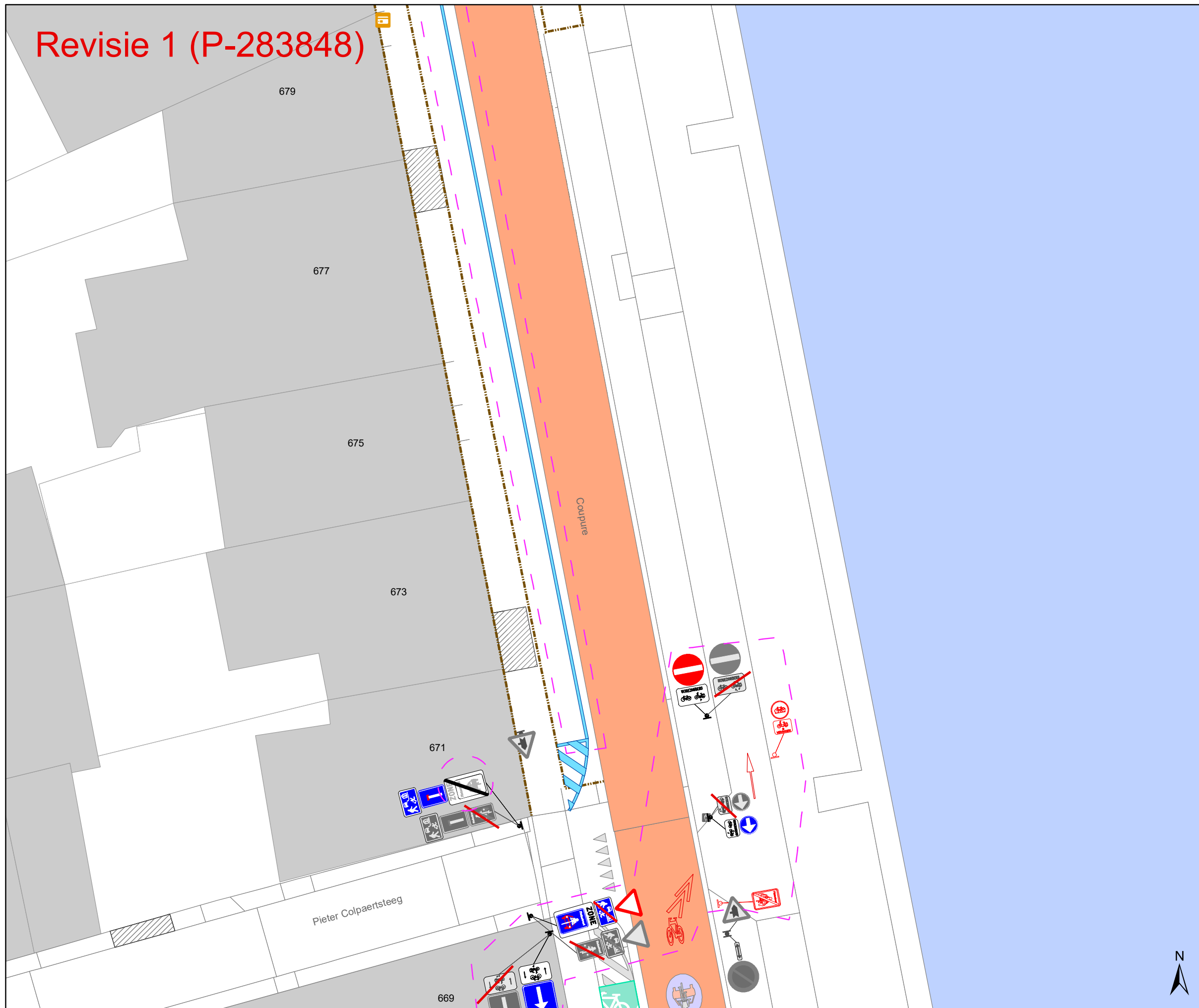
## Contributieonderdoorgang heraanleg

Dossiernummer P-66443




| DATUM     | SCHAAL | PLAN | P FORMAAT |
|-----------|--------|------|-----------|
| 6/04/2022 | 1/200  | 7/16 | A3        |






# Revisie 1 (P-283848)




## Legende

-  Bestaande verkeersborden
-  Geplande verkeersborden
-  Te verwijderen verkeersborden




-  Bestaande wegmarkeringen
-  Geplande wegmarkeringen



-  Werfzone heraanleg

### Overige

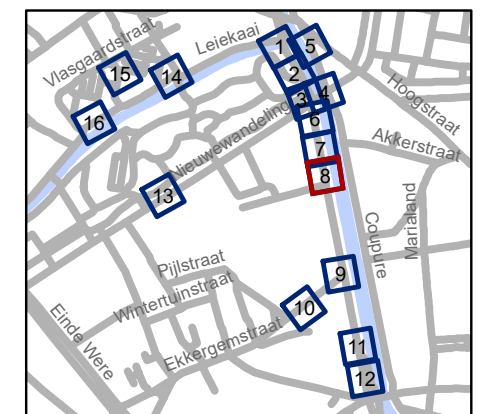
-  Ander gepland dossier (in voorbereiding bij MOBBD)

### Straatmeubilair

-  Gepland paaltje
-  Bestaand paaltjes
-  Te verwijderen paaltje

-  Geplande fietsenstalling
-  Bestaande fietsenstalling

-  REVISIE



**gent:** Mobiliteitsbedrijf stad Gent  
Verkeerstechnische taken

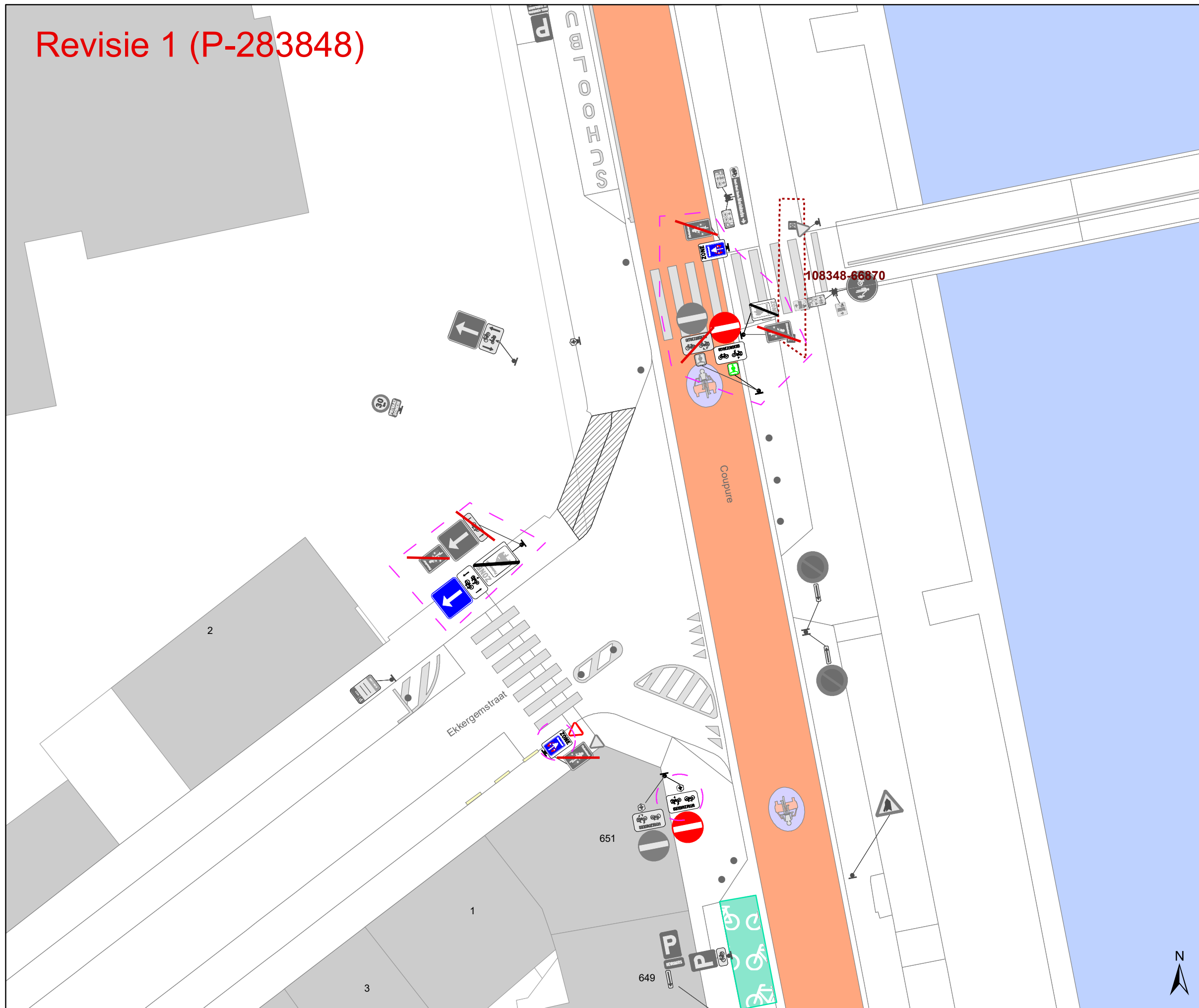
## Contributieonderdoorgang heraanleg

Dossiernummer P-66443

| DATUM     | SCHAAL | PLAN | P FORMAAT |
|-----------|--------|------|-----------|
| 6/04/2022 | 1/200  | 8/16 | A3        |



# Revisie 1 (P-283848)



## Legende

- Bestaande verkeersborden
- Geplande verkeersborden
- Te verwijderen verkeersborden

- Bestaande wegmarkeringen
- Geplande wegmarkeringen

- Werfzone heraanleg

## Overige

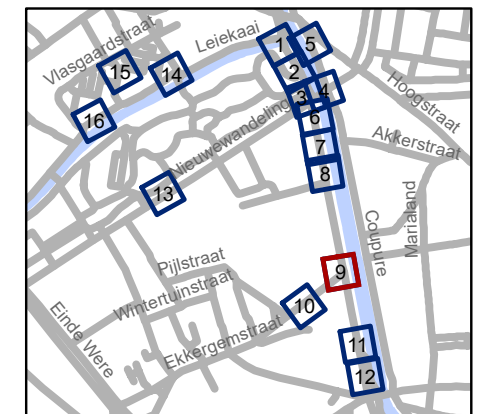
- Ander gepland dossier (in voorbereiding bij MOBBD)

## Straatmeubilair

- Gepland paaltje
- Bestand paaltjes
- Te verwijderen paaltje

- Geplande fietsenstalling
- Bestaande fietsenstalling

- REVISIE



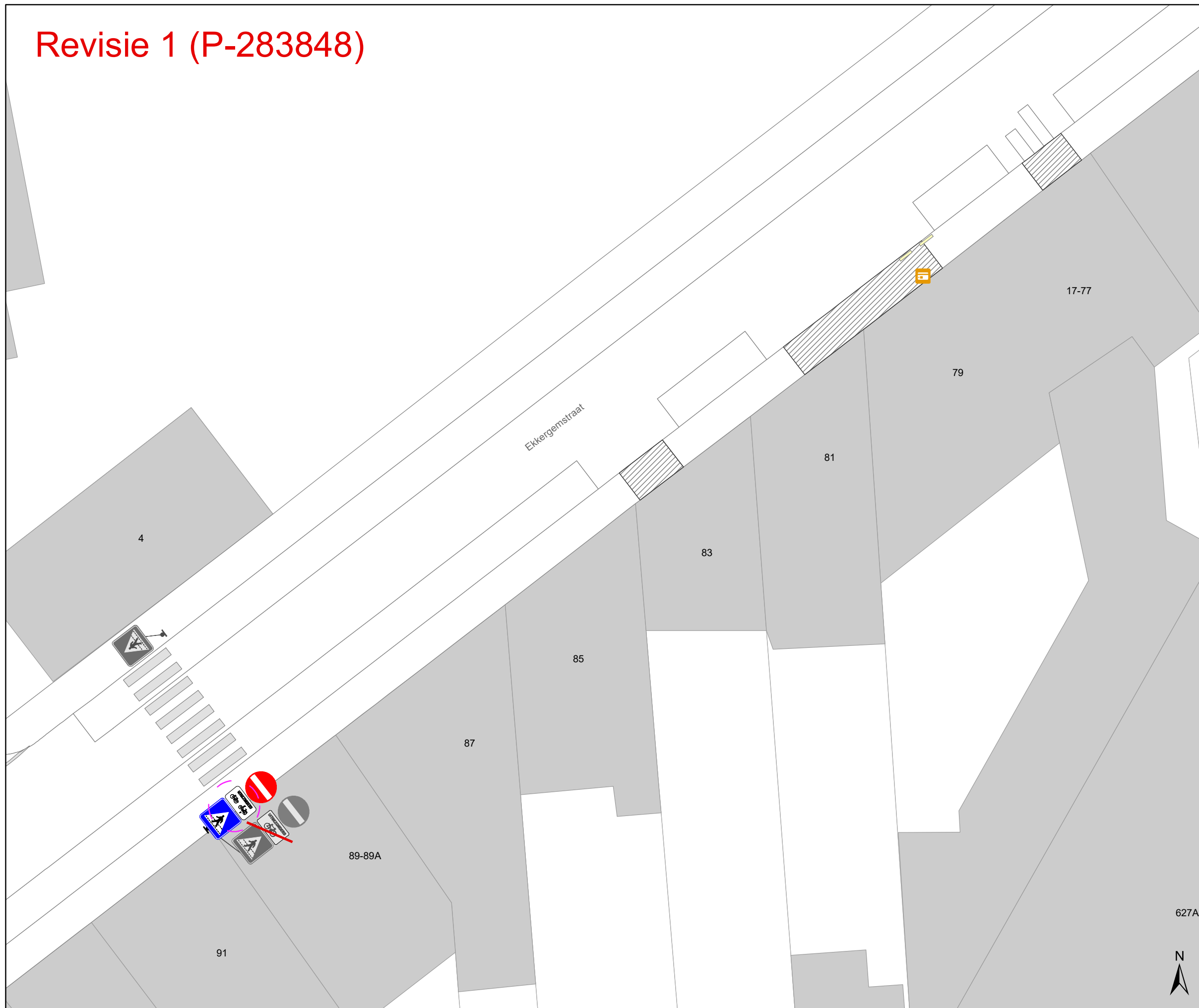
**gent:** Mobiliteitsbedrijf stad Gent  
Verkeerstechnische taken

## Contributieonderdoorgang heraanleg




Dossiernummer P-66443



| DATUM     | SCHAAL | PLAN | P FORMAAT |
|-----------|--------|------|-----------|
| 6/04/2022 | 1/200  | 9/16 | A3        |


# Revisie 1 (P-283848)




## Legende

-  Bestaande verkeersborden
-  Geplande verkeersborden
-  Te verwijderen verkeersborden




-  Bestaande wegmarkeringen
-  Geplande wegmarkeringen



-  Werfzone heraanleg

### Overige

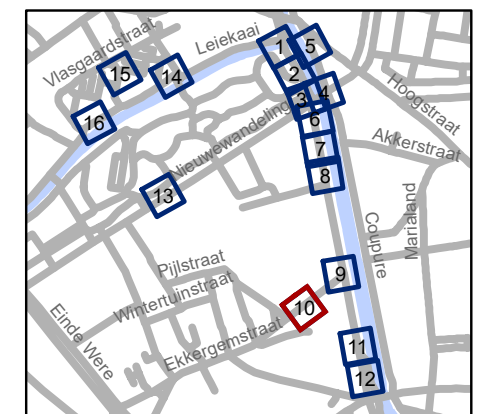
-  Ander gepland dossier (in voorbereiding bij MOBBED)

### Straatmeubilair

-  Gepland paaltje
-  Bestaand paaltjes
-  Te verwijderen paaltje

-  Geplande fietsenstalling
-  Bestaande fietsenstalling

-  REVISIE



**gent:** Mobiliteitsbedrijf stad Gent  
Verkeerstechnische taken

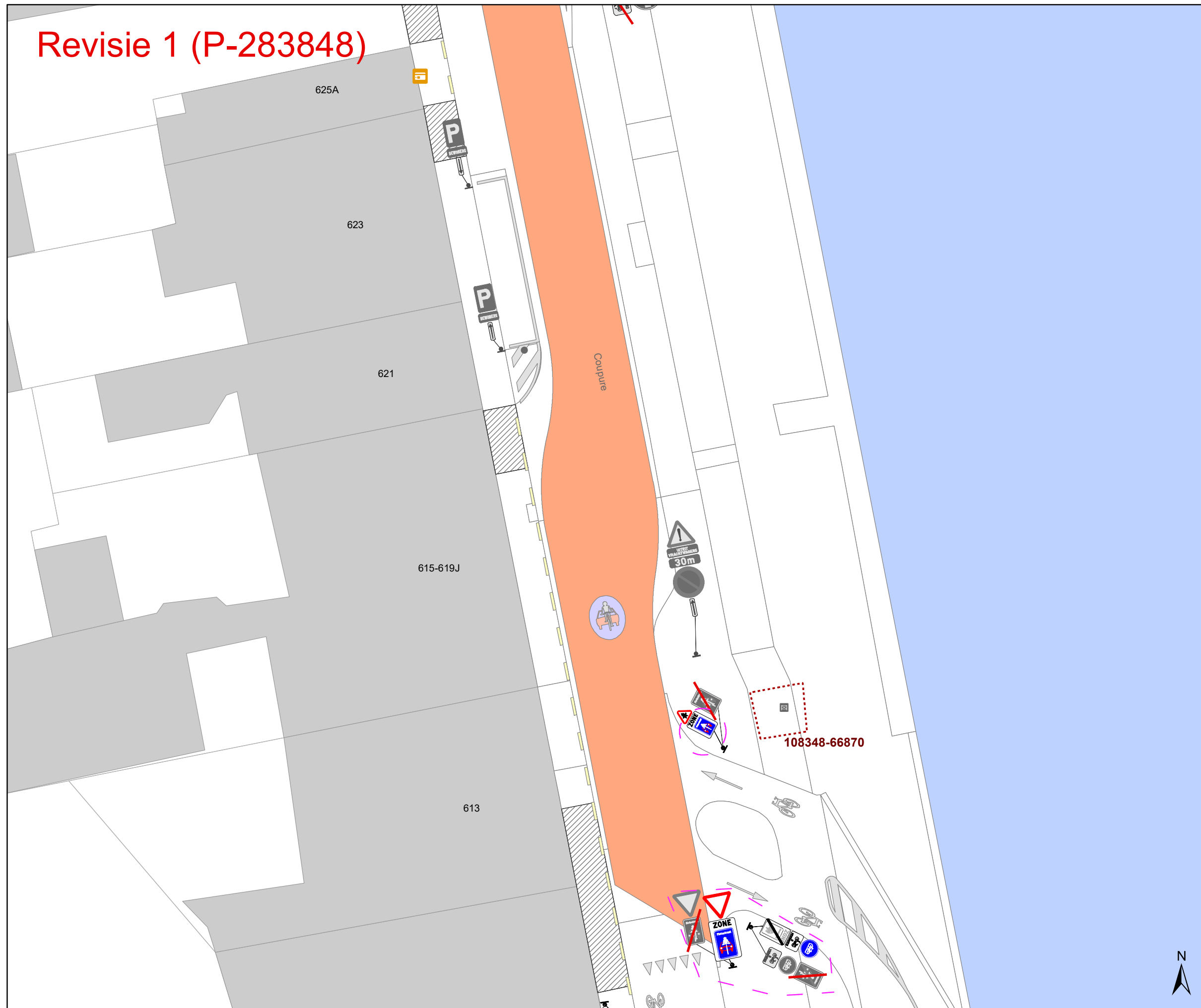
## Contributieonderdoorgang heraanleg

Dossiernummer P-66443

| DATUM     | SCHAAL | PLAN  | P FORMAAT |
|-----------|--------|-------|-----------|
| 6/04/2022 | 1/200  | 10/16 | A3        |



# Revisie 1 (P-283848)



## Legende

- Bestaande verkeersborden
- Geplande verkeersborden
- Te verwijderen verkeersborden

- Bestaande wegmarkeringen
- Geplande wegmarkeringen

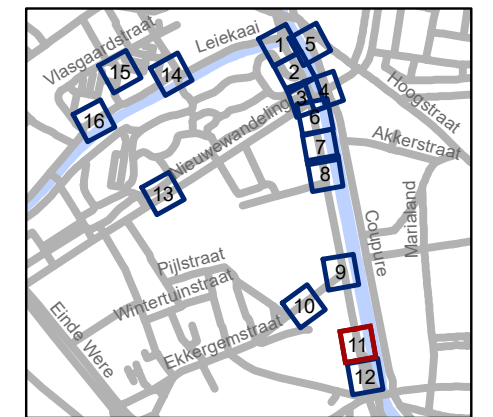
- Werfzone heraanleg

- Overige**
- Ander gepland dossier (in voorbereiding bij MOBBD)

- Straatmeubilair**
- Gepland paaltje
  - Bestaand paaltjes
  - Te verwijderen paaltje

- Geplande fietsenstalling
- Bestaande fietsenstalling

- REVISIE



**gent:** Mobiliteitsbedrijf stad Gent  
Verkeerstechnische taken

## Contributieonderdoorgang heraanleg

Dossiernummer P-66443

| DATUM     | SCHAAL | PLAN  | P FORMAAT |
|-----------|--------|-------|-----------|
| 6/04/2022 | 1/200  | 11/16 | A3        |

# Revisie 1 (P-283848)

587

559

557

531-555




507-529



505-505A


Coupure

108348-66870


## Legende

-  Bestaande verkeersborden
-  Geplande verkeersborden
-  Te verwijderen verkeersborden




-  Bestaande wegmarkeringen
-  Geplande wegmarkeringen



-  Werfzone heraanleg

## Overige

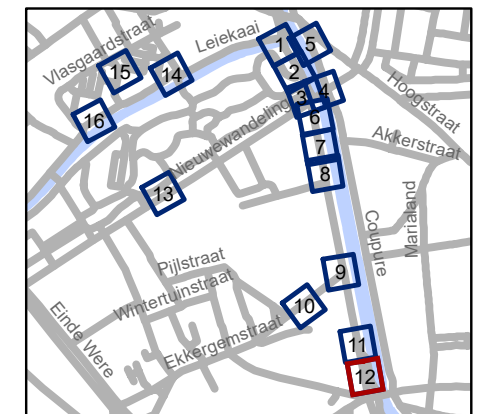
-  Ander gepland dossier (in voorbereiding bij MOBBED)

## Straatmeubilair

-  Geplande paaltje
-  Bestaand paaltjes
-  Te verwijderen paaltje

-  Geplande fietsenstalling
-  Bestaande fietsenstalling

-  REVISIE



**gent:** Mobiliteitsbedrijf stad Gent  
Verkeerstechnische taken

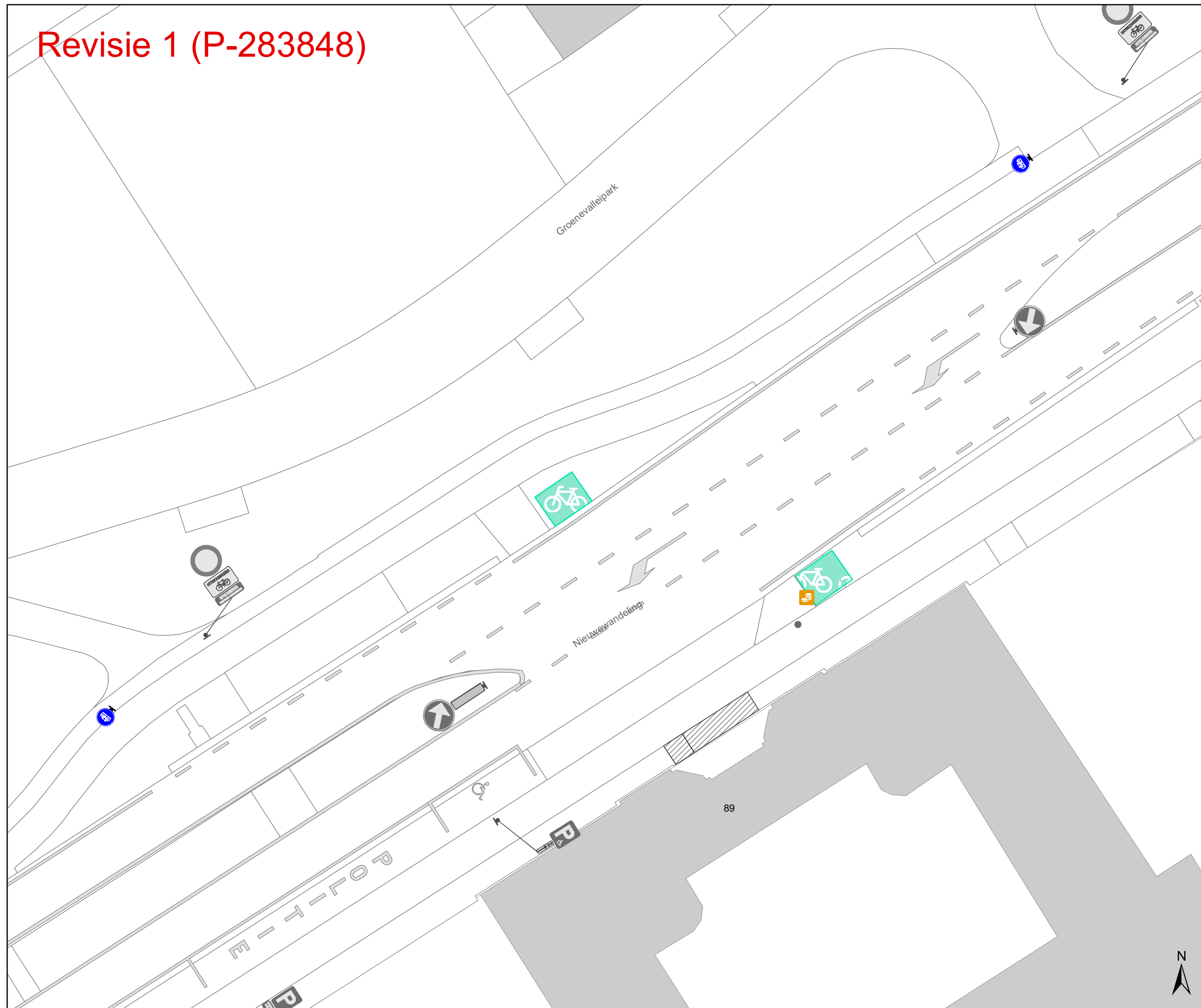
## Contributieonderdoorgang heraanleg

Dossiernummer P-66443




| DATUM     | SCHAAL | PLAN  | P FORMAAT |
|-----------|--------|-------|-----------|
| 6/04/2022 | 1/200  | 12/16 | A3        |





# Revisie 1 (P-283848)







## Legende



-  Bestaande verkeersborden
-  Geplande verkeersborden
-  Te verwijderen verkeersborden

-  Bestaande wegmarkeringen
-  Geplande wegmarkeringen

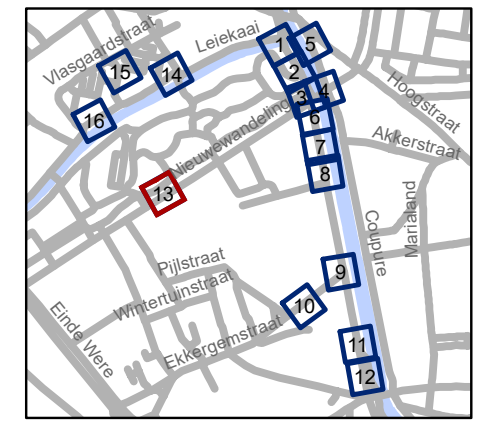
-  Werfzone heraanleg

- Overige**
-  Ander gepland dossier (in voorbereiding bij MOBBED)

- Straatmeubilair**
-  Gepland paaltje
  -  Bestaand paaltjes
  -  Te verwijderen paaltje

-  Geplande fietsenstalling
-  Bestaande fietsenstalling

-  REVISIE



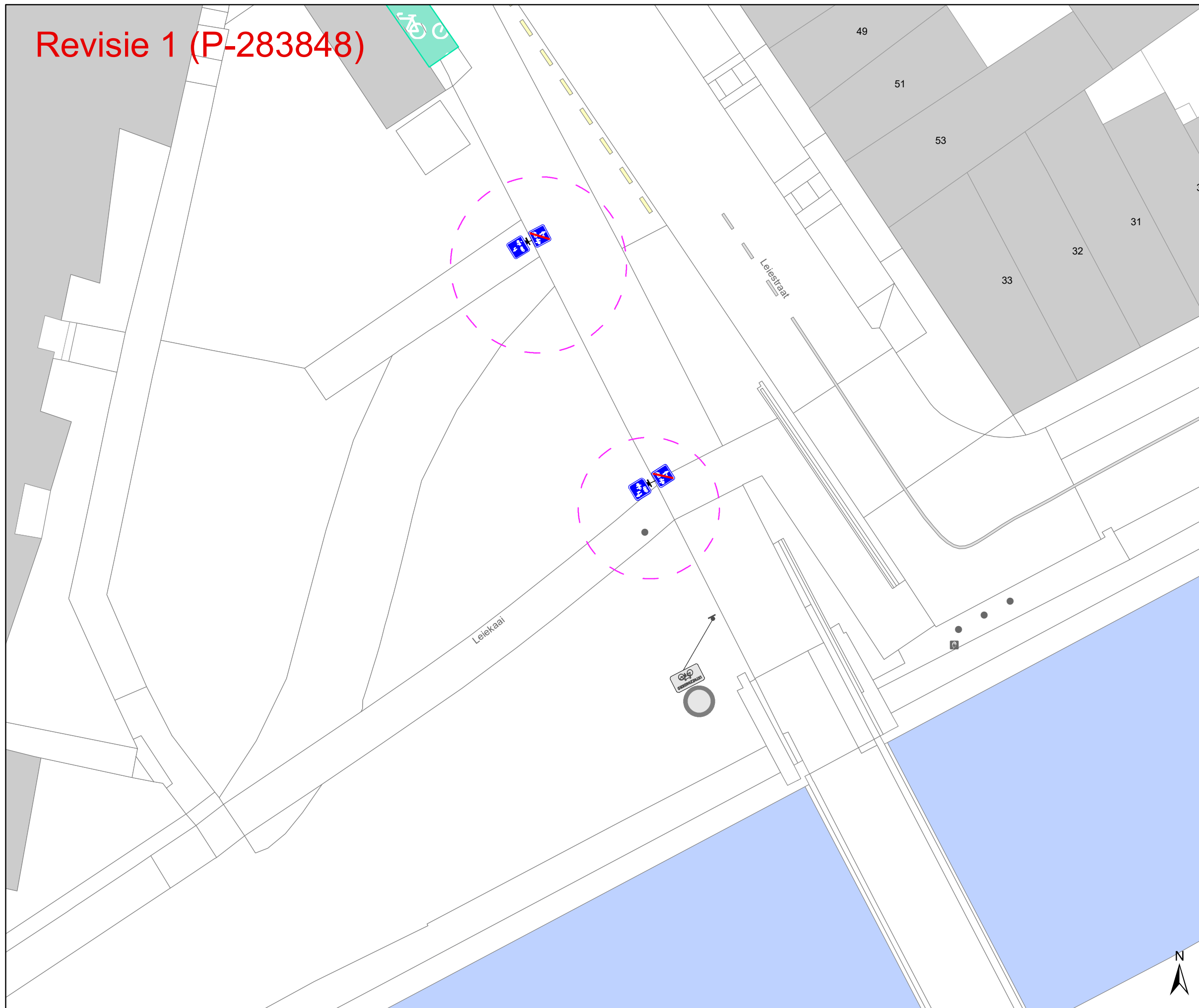
**gent:** Mobiliteitsbedrijf stad Gent  
Verkeerstechnische taken

## Contributieonderdoorgang heraanleg

Dossiernummer P-66443

| DATUM     | SCHAAL | PLAN  | P FORMAAT |
|-----------|--------|-------|-----------|
| 6/04/2022 | 1/200  | 13/16 | A3        |

# Revisie 1 (P-283848)



## Legende

- Bestaande verkeersborden
- Geplande verkeersborden
- Te verwijderen verkeersborden

- Bestaande wegmarkeringen
- Geplande wegmarkeringen

- Werfzone heraanleg

## Overige

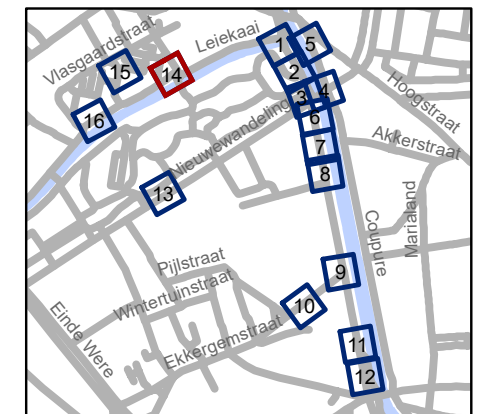
- Ander gepland dossier (in voorbereiding bij MOBBED)

## Straatmeubilair

- Gepland paaltje
- Bestaand paaltjes
- Te verwijderen paaltje

- Geplande fietsenstalling
- Bestaande fietsenstalling

- REVISIE



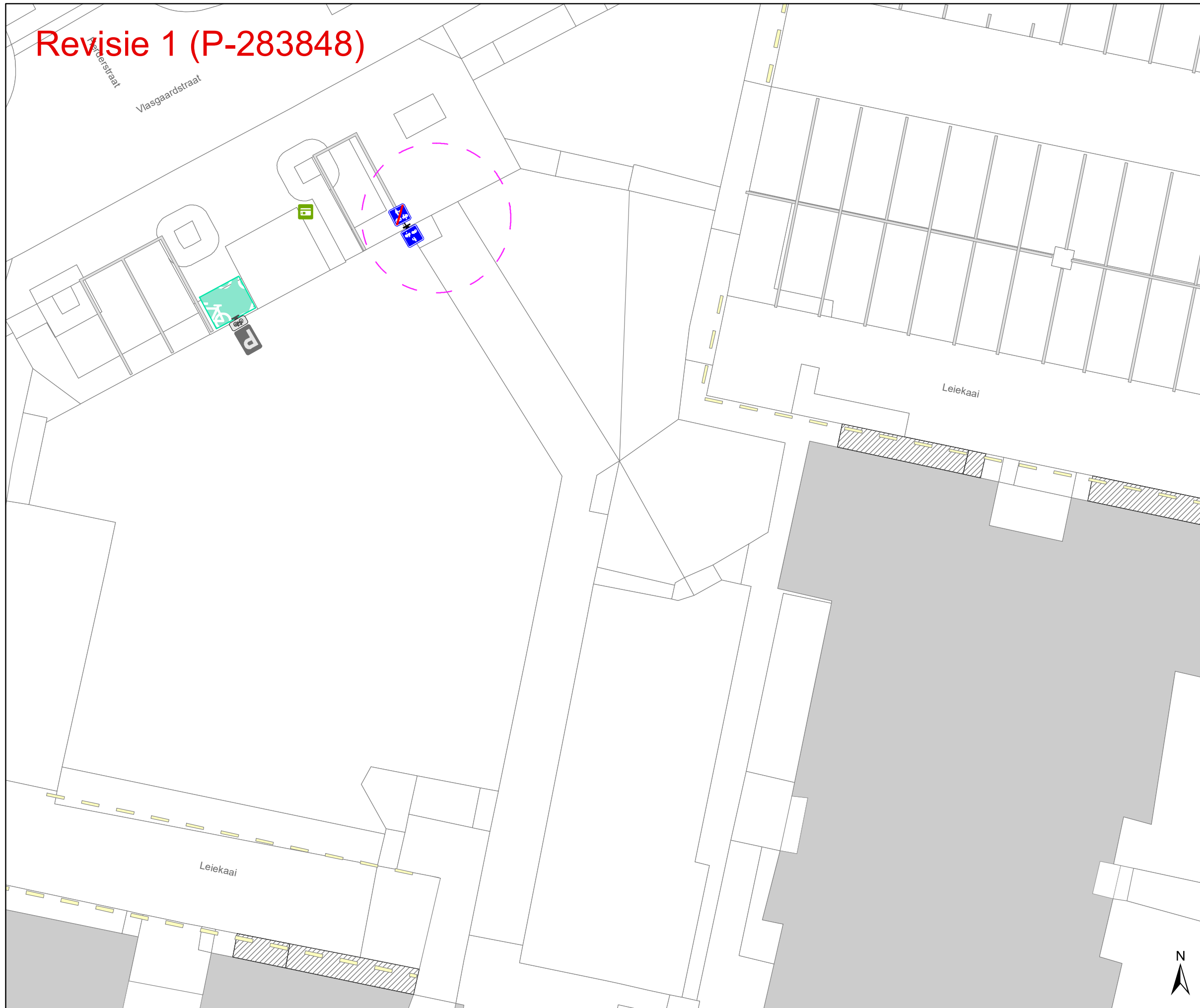
**gent:** Mobiliteitsbedrijf stad Gent  
Verkeerstechnische taken

## Contributieonderdoorgang heraanleg




Dossiernummer P-66443



| DATUM     | SCHAAL | PLAN  | P FORMAAT |
|-----------|--------|-------|-----------|
| 6/04/2022 | 1/200  | 14/16 | A3        |


# Revisie 1 (P-283848)




## Legende

-  Bestaande verkeersborden
-  Geplande verkeersborden
-  Te verwijderen verkeersborden




-  Bestaande wegmarkeringen
-  Geplande wegmarkeringen



-  Werfzone heraanleg

### Overige

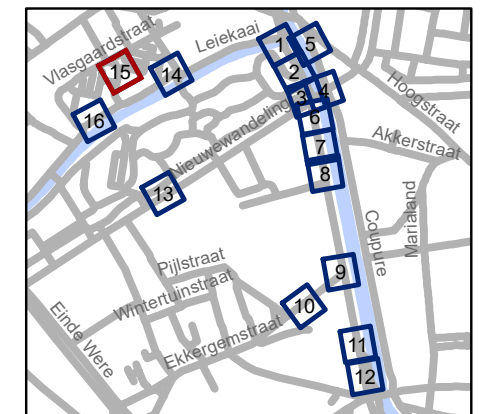
-  Ander gepland dossier (in voorbereiding bij MOBBD)

### Straatmeubilair

-  Gepland paaltje
-  Bestaand paaltjes
-  Te verwijderen paaltje

-  Geplande fietsenstalling
-  Bestaande fietsenstalling

-  REVISIE



**gent:** Mobiliteitsbedrijf stad Gent  
Verkeerstechnische taken

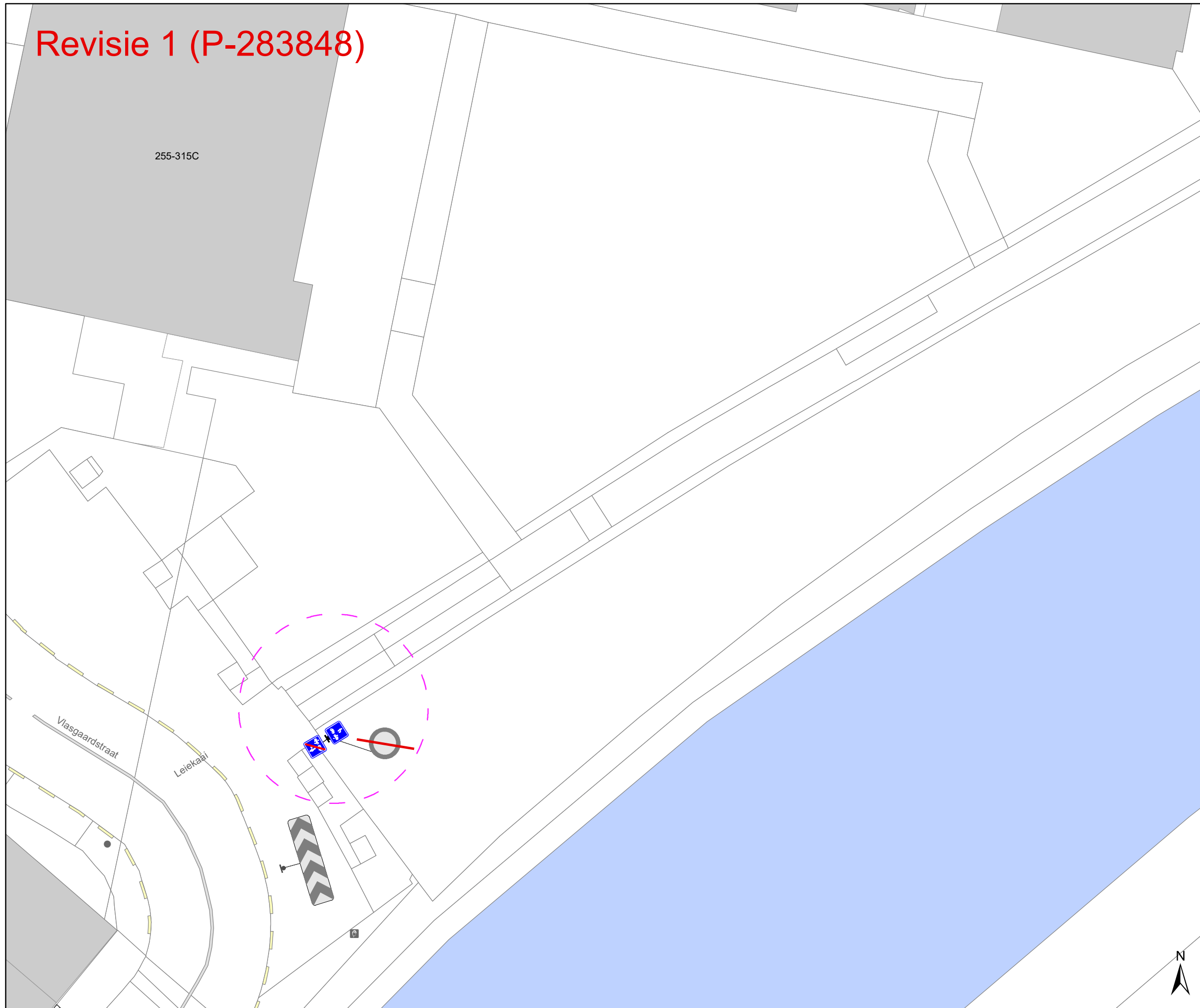
## Contributieonderdoorgang heraanleg

Dossiernummer P-66443




| DATUM     | SCHAAL | PLAN  | P FORMAAT |
|-----------|--------|-------|-----------|
| 6/04/2022 | 1/200  | 15/16 | A3        |



# Revisie 1 (P-283848)


255-315C




## Legende

-  Bestaande verkeersborden
-  Geplande verkeersborden
-  Te verwijderen verkeersborden




-  Bestaande wegmarkeringen
-  Geplande wegmarkeringen



-  Werfzone heraanleg

## Overige

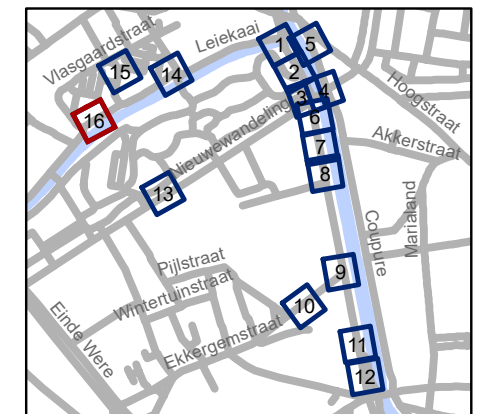
-  Ander gepland dossier (in voorbereiding bij MOBBED)

## Straatmeubilair

-  Gepland paaltje
-  Bestaand paaltjes
-  Te verwijderen paaltje

-  Geplande fietsenstalling
-  Bestaande fietsenstalling

-  REVISIE



**gent:** Mobiliteitsbedrijf stad Gent  
Verkeerstechnische taken

## Contributieonderdoorgang heraanleg

Dossiernummer P-66443

| DATUM     | SCHAAL | PLAN  | P FORMAAT |
|-----------|--------|-------|-----------|
| 6/04/2022 | 1/200  | 16/16 | A3        |

