



---

**2022\_CBS\_03388 Nieuw aanvullend reglement van de politie op het wegverkeer - gemeenteweg - Sint-Baafsdorp - nieuwe verkeersmaatregel(en) - Goedkeuring**

**Beslissing:** Goedgekeurd in besloten vergadering van 24 maart 2022

**Zijn aanwezig bij de beslissing van dit punt:**

de heer Mathias De Clercq, burgemeester-voorzitter  
de heer Filip Watteeuw, schepenen; mevrouw Sofie Bracke, schepenen; mevrouw Elke Decruynaere, schepenen; mevrouw Astrid De Bruycker, schepenen; de heer Sami Souguir, schepenen; mevrouw Tine Heyse, schepenen; mevrouw Isabelle Heyndrickx, schepenen; de heer Bram Van Braeckvelt, schepenen; mevrouw Hafsa El-Bazioui, schepenen; de heer Rudy Coddens, schepenen  
mevrouw Mieke Hullebroeck, algemeen directeur; de heer Luc Kupers, adjunct-algemeendirecteur; de heer Danny Van Campenhout, adjunct-algemeendirecteur

**Bevoegd:** Filip Watteeuw

**Betrokken:** Mathias De Clercq

**Juridisch kader**

**De volgende bepalingen zijn van toepassing inzake de bevoegdheid:**

- De Nieuwe Gemeentewet 24 juni 1988, artikel 119;
- Het Decreet over het lokaal bestuur van 22 december 2017, artikel 41, 2°;
- Het Decreet van 16 mei 2008 betreffende de aanvullende reglementen op het wegverkeer en de plaatsing en bekostiging van verkeerstekens, artikel 4, § 1, 2de lid en artikel 5, § 1, 2de lid.
- Het gemeenteraadsbesluit van 15 december 2015, houdende de delegatie van de vaststellingsbevoegdheid inzake gemeentelijke aanvullende reglementen op het wegverkeer.

**De beslissing wordt genomen op grond van:**

- Wet betreffende de politie over het wegverkeer, gecoördineerd bij Koninklijk Besluit van 16 maart 1968;
- Decreet van 16 mei 2008 betreffende de aanvullende reglementen op het wegverkeer en de plaatsing en bekostiging van de verkeerstekens;
- Koninklijk Besluit van 1 december 1975 houdende algemeen reglement op de politie van het wegverkeer en van het gebruik van de openbare weg;
- Ministerieel Besluit van 11 oktober 1976 waarbij de minimumafmetingen en de bijzondere plaatsingsvoorwaarden van de verkeerstekens worden bepaald;
- Uitvoeringsbesluit van 23 januari 2009 betreffende de aanvullende reglementen op het wegverkeer en de plaatsing en bekostiging van de verkeerstekens;
- Omzendbrief MOB/2009/1 van 3 april 2009.

## **Motivering**

Bij dit besluit wordt als nieuwe maatregelen getroffen, het schrappen van de fietsstraat-signalisatie. In het Verkeersreglement zijn een aantal wijzigingen doorgevoerd met betrekking tot de signalisatie in fietsstraten en dit vanaf 1 augustus 2021. Zo verdwijnt oa het verkeersbord F113 uit het Verkeersreglement en wordt de bestaande fietsstraat Gandastraat met zonale borden gesignaleerd.

Eveneens worden de onderborden bij het eenrichtingsverkeer C1 en F19 van (M2/M4/M12 of M3/M5) naar respectievelijk M11/M17 gewijzigd. Speedpedelecs worden zoveel mogelijk gelijk gesteld met fietsen in straten met beperkt éénrichtingsverkeer, door het gebruik van de onderborden M11 en M17, waardoor zij ook in beide richtingen mogen rijden. Bromfietsen verlenen we geen uitzondering, omdat het mobiliteitsbeleid van Gent vooral actieve vervoerswijzen stimuleert. Bovendien vormen bromfietsen klasse B door hun combinatie van een hogere snelheid met een hogere massa een potentieel gevaar voor andere weggebruikers en hebben ze een grotere impact bij een ongeval.

Bij collegebesluit van 9 april 2018 werd als nieuwe maatregel getroffen, de inrichting van de Gandastraat als fietsstraat, gedeelte begrepen tussen huisnummers 11-13 en het kruispunt met de Kasteellaan. Het plaatsen van een verkeersbord B1 op het Sint-Baafsdorp ter hoogte van het kruispunt met de Gandastraat ondersteunt deze maatregel.

Bij collegebesluit van 30 maart 2017 werd de bestaande toestand geregulariseerd. Het Sint-Baafsdorp maakt deel uit van de zone 30(binnen de R40 (Stadsring)).

## **Bijgevoegde bijlage(n):**

- Aanvullend Reglement Sint-Baafsdorp Dossier P256817 (deel van de beslissing)
- Signalisatieplan cluster Gandastraat Dossier P256817 (deel van de beslissing)
- Historiek cluster Gandastraat Dossier P256817

## **Beslissing**

### **Beslist het volgende:**

#### **Artikel 1:**

Heft op het aanvullend reglement van de politie op het wegverkeer betreffende de gemeenteweg Sint-Baafsdorp, goedgekeurd in zitting van 9 april 2018, van zodra het nieuwe reglement in werking treedt.

#### **Artikel 2:**

Keurt goed het bijgevoegd aanvullend reglement van de politie op het wegverkeer en het signalisatieplan betreffende de gemeenteweg Sint-Baafsdorp.

2022\_CBS\_03388 - Nieuw aanvullend reglement van de politie op het wegverkeer - gemeenteweg - Sint-Baafsdorp - nieuwe verkeersmaatregel(en)

## Aanvullend reglement van de politie op het wegverkeer - gemeenteweg – Sint-Baafsdorp

Goedgekeurd in het College van Burgemeester en Schepenen van

Bekendgemaakt op

Geldig vanaf

Referentienummer

### Reglement

**Artikel 1. Op het Sint-Baafsdorp ter hoogte van het kruispunt met de Gandastraat geldt:**

de bestuurders moeten voorrang verlenen;  
de plaats waar de bestuurders, zo nodig, moeten stoppen om voorrang te verlenen,  
wordt aangeduid.

Dit wordt gesignaleerd door:

- verkeersborden B1
- wegmarkeringen overeenkomstig art.76.2 van de wegcode

**Artikel 2. Op het Sint-Baafsdorp vanaf huisnummer 13-18 in de richting van de Kasteellaan geldt:**

de toegang is verboden in beide richtingen, voor iedere bestuurder;  
de maatregel geldt niet voor fietsers en bestuurders van speed pedelecs.

Dit wordt gesignaleerd door:

- verkeersborden C3
- de verkeersborden worden aangevuld met onderborden M11

**Artikel 3. Op het Sint-Baafsdorp van het kruispunt met de Gandastraat tot het kruispunt met de slachthuisstraat geldt:**

de toegang is verboden in beide richtingen, voor iedere bestuurder;  
de maatregel geldt niet voor fietsers en bestuurders van speed pedelecs;  
de maatregel geldt niet voor dienstvoertuigen.

Dit wordt gesignaleerd door:

- verkeersborden C3
- de verkeersborden worden aangevuld met onderborden M11, Type IV

**Artikel 4. Op het Sint-Baafsdorp ter hoogte van huisnummers 7-12, voor een dwarsliggende parkeerplaats geldt:**

het parkeren is toegelaten;  
het parkeren is voorbehouden voor de voertuigen die gebruikt worden door personen met een handicap.

Dit wordt gesignaleerd door:

- verkeersborden E9a
- de verkeersborden worden aangevuld met onderborden Type VIId

**Artikel 5. Op het Sint-Baafsdorp ter hoogte van huisnummers 1-6;  
op het Sint-Baafsdorp ter hoogte van huisnummers 7-12;  
op het Sint-Baafsdorp ter hoogte van huisnummers 13-18;  
op het Sint-Baafsdorp ter hoogte van huisnummers 37-42;  
op het Sint-Baafsdorp ter hoogte van huisnummers 31-36 geldt:  
voertuigen moeten parkeren binnen de afgebakende plaatsen.**

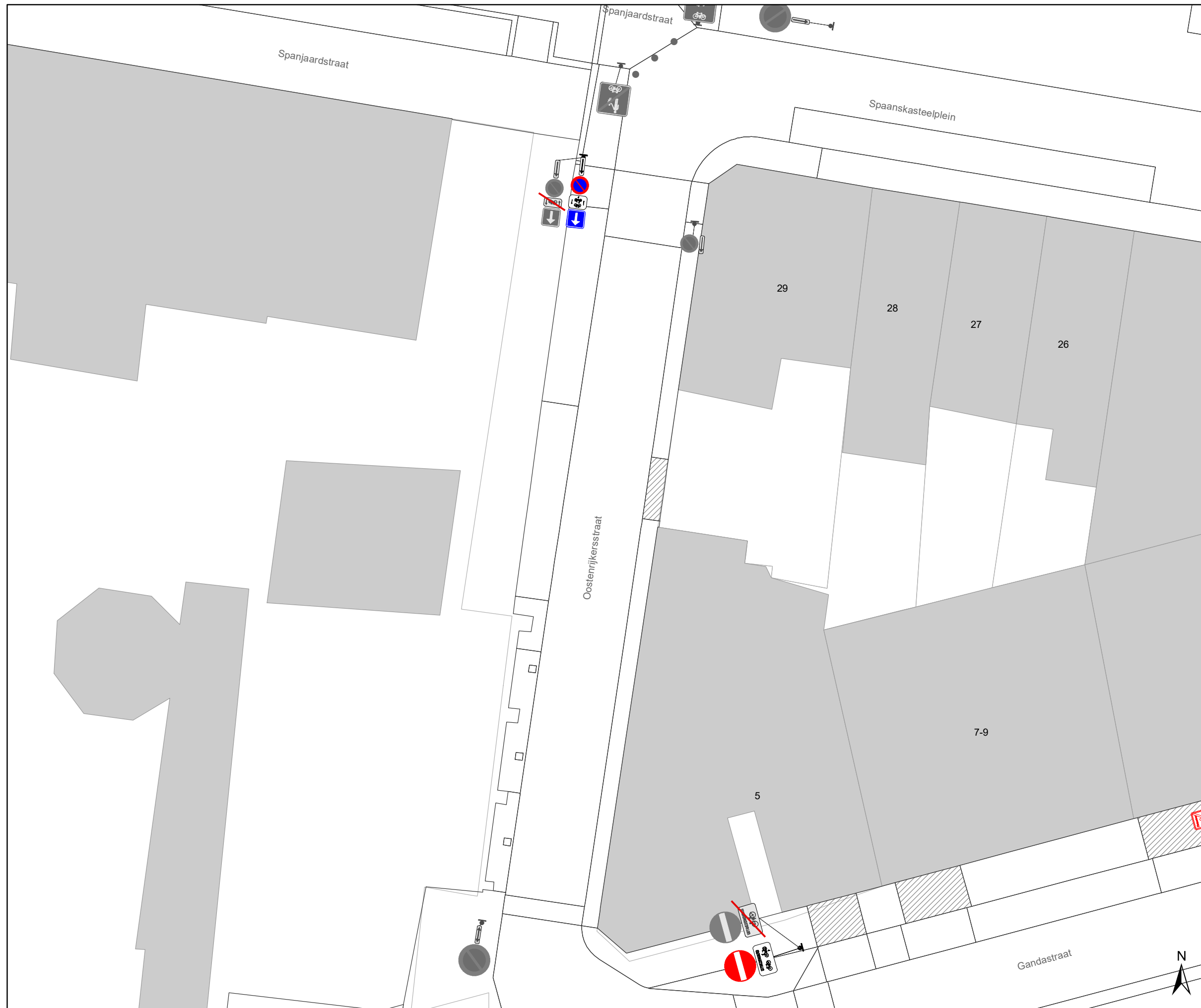
Dit wordt gesignaleerd door:

- wegmarkeringen overeenkomstig art.77.5 van de wegcode




---


(einde reglement)







### Legende

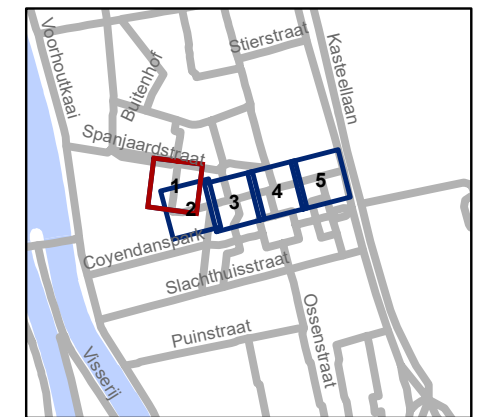
-  Bestaande verkeersborden
-  Geplande verkeersborden
-  Te verwijderen verkeersborden

 Bestaande wegmarkeringen

 Bestaande fietsenstalling

### Overige

 Ander gepland dossier (in voorbereiding bij MOBBD)

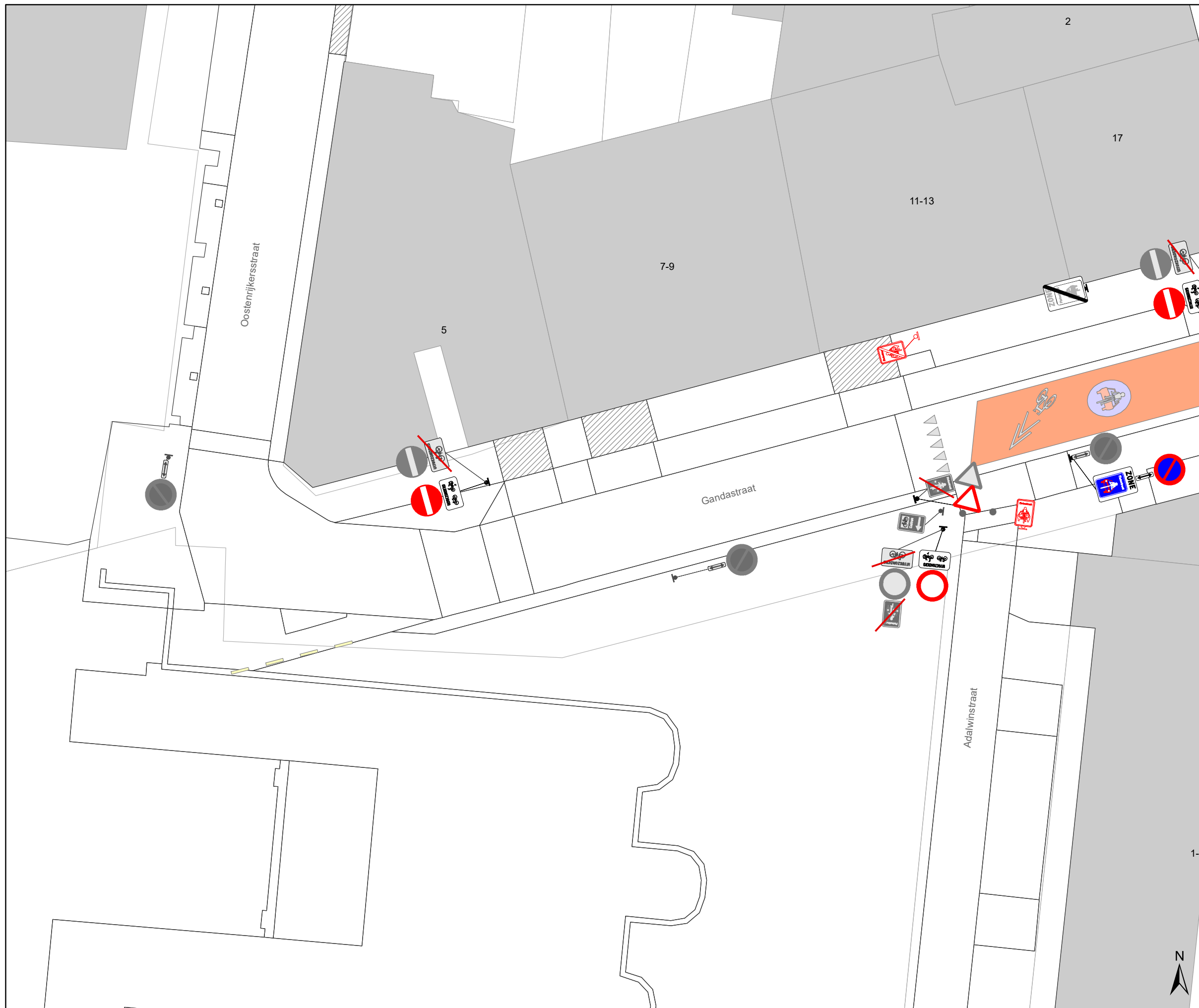


**gent:** Mobiliteitsbedrijf stad Gent  
Verkeerstechnische taken




## Gandastraat fietsstraatzoneborden


Dossiernummer P-256817


| DATUM     | SCHAAL | PLAN | P FORMAAT |
|-----------|--------|------|-----------|
| 9/03/2022 | 1/200  | 1/5  | A3        |




### Legende

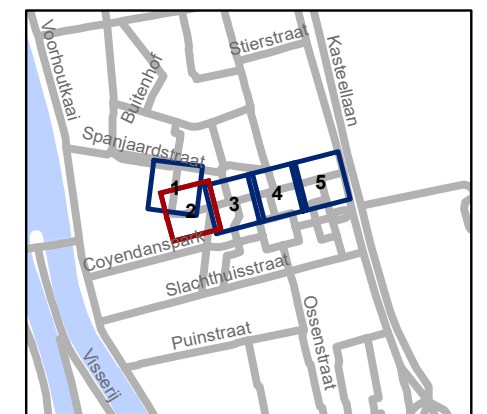
-  Bestaande verkeersborden
-  Geplande verkeersborden
-  Te verwijderen verkeersborden

 Bestaande wegmarkeringen

 Bestaande fietsenstalling

### Overige

 Ander gepland dossier (in voorbereiding bij MOBBD)

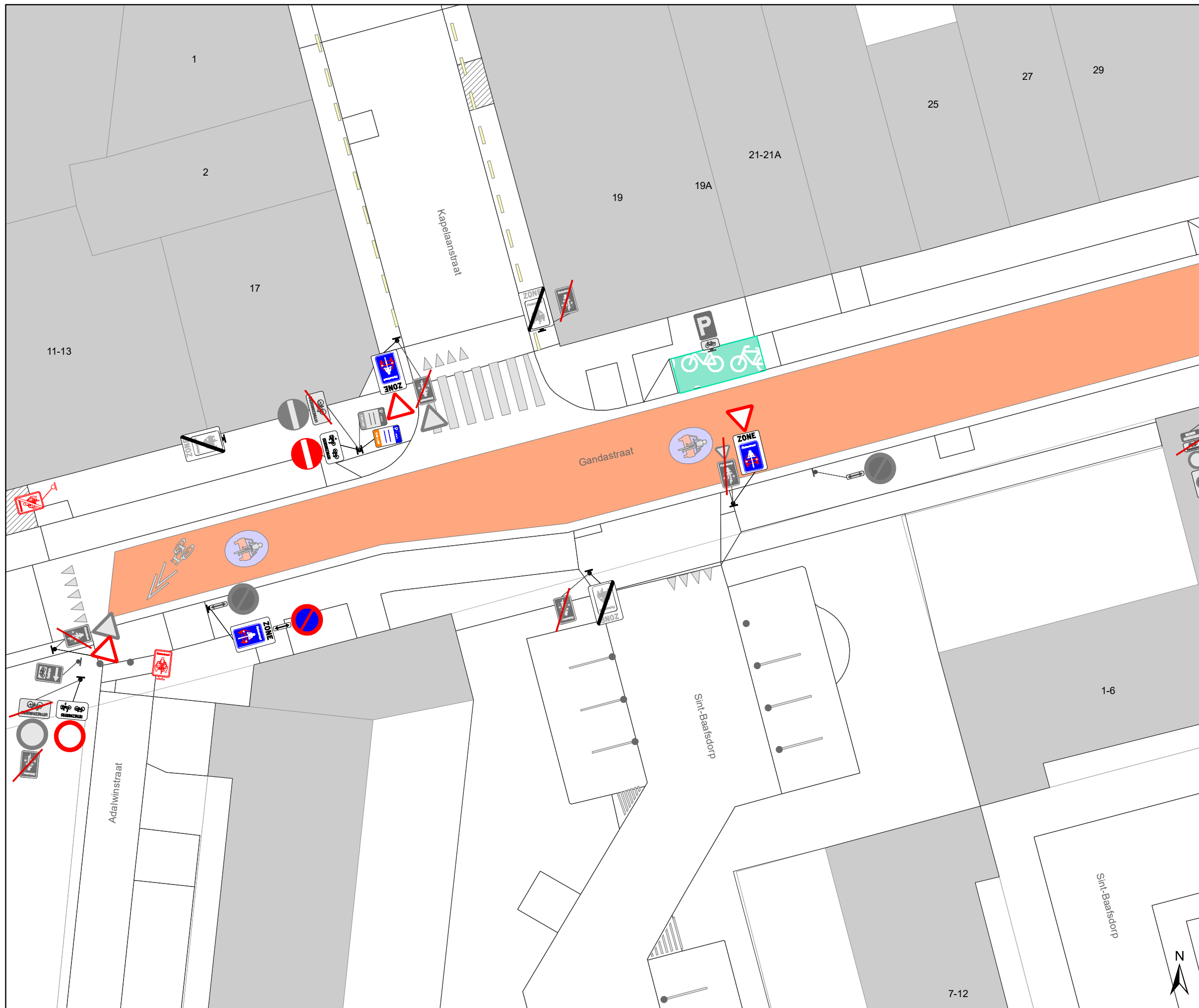


**gent:** Mobiliteitsbedrijf stad Gent  
Verkeerstechnische taken




## Gandastraat fietsstraatzoneborden


Dossiernummer P-256817


| DATUM     | SCHAAL | PLAN | P FORMAAT |
|-----------|--------|------|-----------|
| 9/03/2022 | 1/200  | 2/5  | A3        |




### Legende

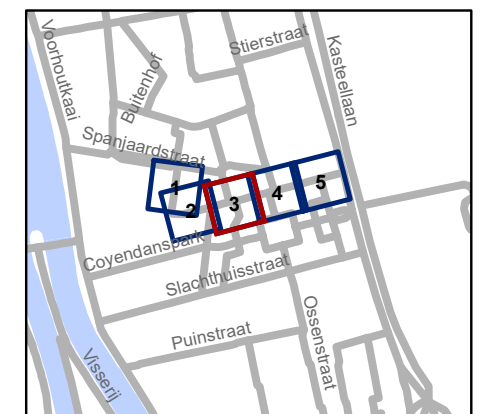
-  Bestaande verkeersborden
-  Geplande verkeersborden
-  Te verwijderen verkeersborden

 Bestaande wegmarkeringen

 Bestaande fietsenstalling

### Overige

 Ander gepland dossier (in voorbereiding bij MOBBD)

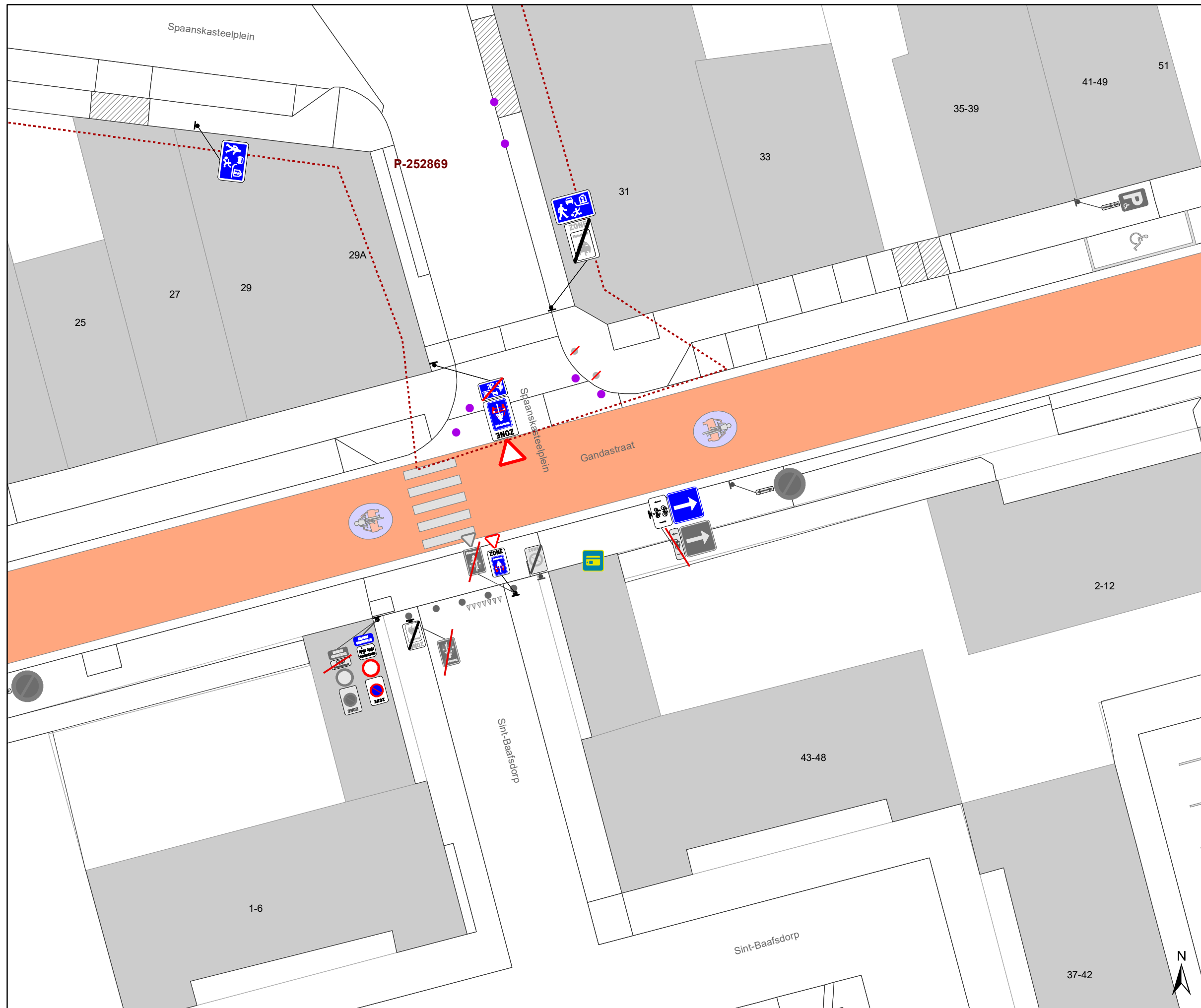


**gent:** Mobiliteitsbedrijf stad Gent  
Verkeerstechnische taken




## Gandastraat fietsstraatzoneborden


Dossiernummer P-256817


| DATUM     | SCHAAL | PLAN | P FORMAAT |
|-----------|--------|------|-----------|
| 9/03/2022 | 1/200  | 3/5  | A3        |




### Legende

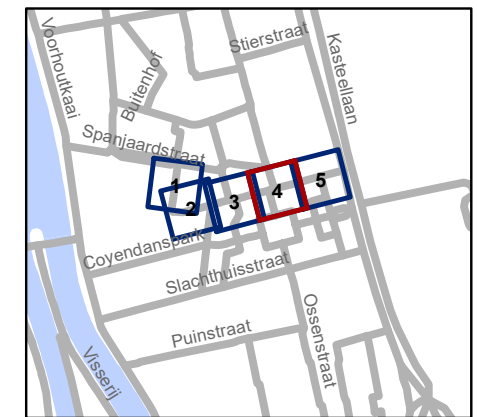
-  Bestaande verkeersborden
-  Geplande verkeersborden
-  Te verwijderen verkeersborden

 Bestaande wegmarkeringen

 Bestaande fietsenstalling

### Overige

 Ander gepland dossier (in voorbereiding bij MOBBD)

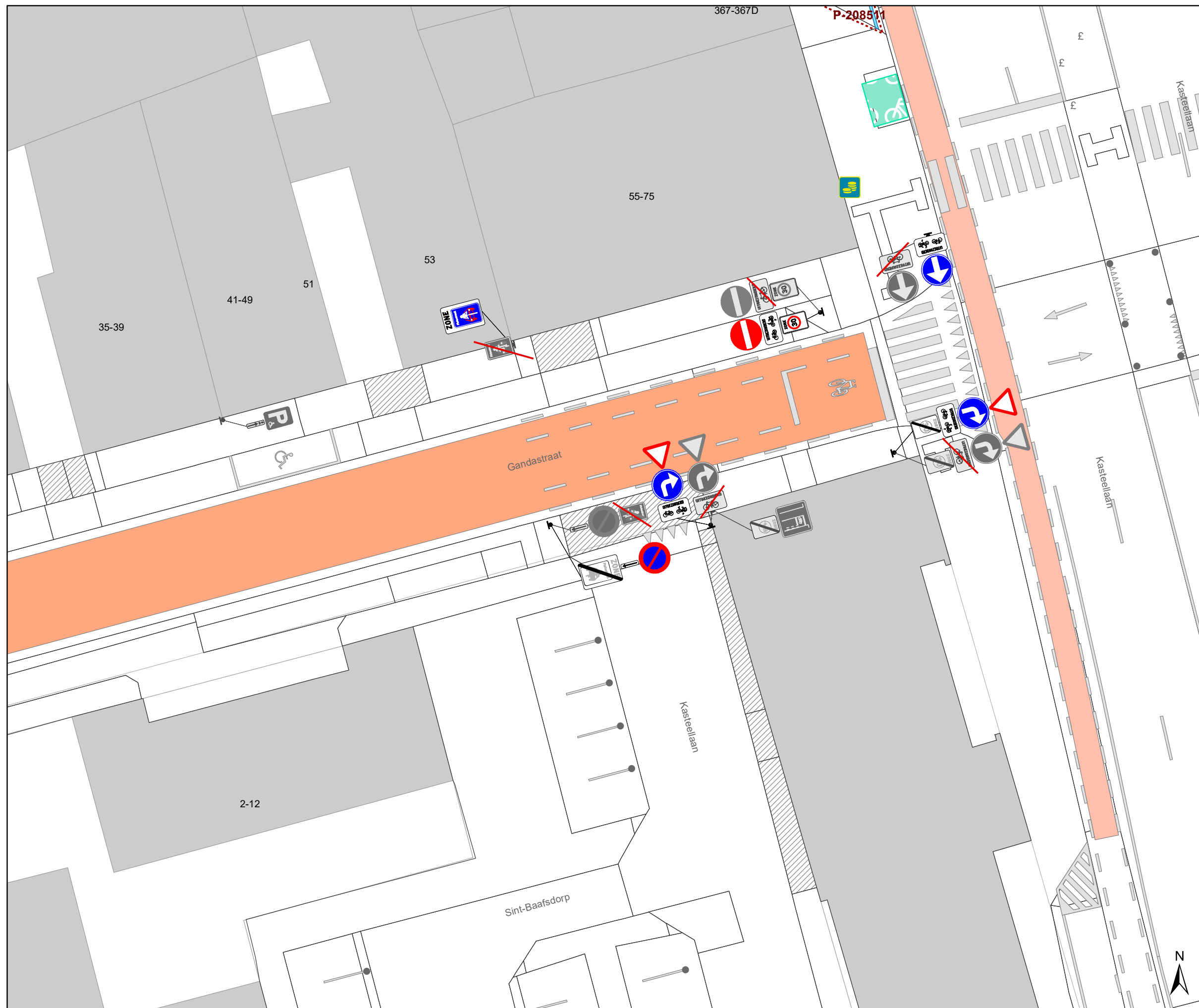


**gent:** Mobiliteitsbedrijf stad Gent  
Verkeerstechnische taken




## Gandastraat fietsstraatzoneborden


Dossiernummer P-256817


| DATUM     | SCHAAL | PLAN | P FORMAAT |
|-----------|--------|------|-----------|
| 9/03/2022 | 1/200  | 4/5  | A3        |




### Legende

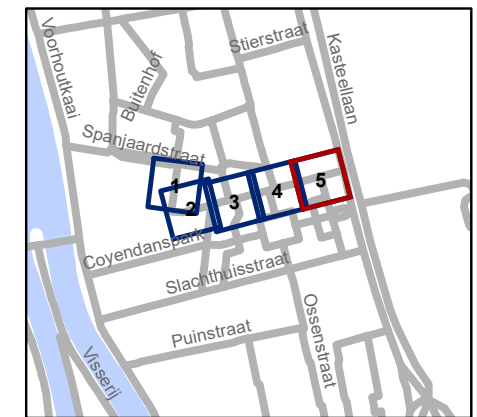
-  Bestaande verkeersborden
-  Geplande verkeersborden
-  Te verwijderen verkeersborden

 Bestaande wegmarkeringen

 Bestaande fietsenstalling

### Overige

 Ander gepland dossier (in voorbereiding bij MOBBD)



**gent:** Mobiliteitsbedrijf stad Gent  
Verkeerstechnische taken

## Gandastraat fietsstraatzoneborden

Dossiernummer P-256817

| DATUM     | SCHAAL | PLAN | P FORMAAT |
|-----------|--------|------|-----------|
| 9/03/2022 | 1/200  | 5/5  | A3        |



