



2022_CBS_03374 Nieuw aanvullend reglement van de politie op het wegverkeer - gemeenteweg - Lange Boomgaardstraat - regularisatie en nieuwe anti-parkeermaatregel - Goedkeuring

Beslissing: Goedgekeurd in besloten vergadering van 24 maart 2022

Zijn aanwezig bij de beslissing van dit punt:

de heer Mathias De Clercq, burgemeester-voorzitter
de heer Filip Watteeuw, schepenen; mevrouw Sofie Bracke, schepenen; mevrouw Elke Decruynaere, schepenen; mevrouw Astrid De Bruycker, schepenen; de heer Sami Souguir, schepenen; mevrouw Tine Heyse, schepenen; mevrouw Isabelle Heyndrickx, schepenen; de heer Bram Van Braeckvelt, schepenen; mevrouw Hafsa El-Bazioui, schepenen; de heer Rudy Coddens, schepenen
mevrouw Mieke Hullebroeck, algemeen directeur; de heer Luc Kupers, adjunct-
algemeendirecteur; de heer Danny Van Campenhout, adjunct-
algemeendirecteur

Bevoegd: Filip Watteeuw

Betrokken: Mathias De Clercq

Juridisch kader

De volgende bepalingen zijn van toepassing inzake de bevoegdheid:

- De Nieuwe Gemeentewet 24 juni 1988, artikel 119;
- Decreet over het lokaal bestuur van 22 december 2017, artikel 41, § 2, 2°;
- Het Decreet van 16 mei 2008 betreffende de aanvullende reglementen op het wegverkeer en de plaatsing en bekostiging van verkeerstekens, artikel 4, § 1, 2de lid en artikel 5, § 1, 2de lid.
- Het gemeenteraadsbesluit van 15 december 2015, houdende de delegatie van de vaststellingsbevoegdheid inzake gemeentelijke aanvullende reglementen op het wegverkeer.

De beslissing wordt genomen op grond van:

- Wet betreffende de politie over het wegverkeer, gecoördineerd bij Koninklijk Besluit van 16 maart 1968;
- Koninklijk Besluit van 1 december 1975 houdende algemeen reglement op de politie van het wegverkeer en van het gebruik van de openbare weg;
- Ministerieel Besluit van 11 oktober 1976 waarbij de minimumafmetingen en de bijzondere plaatsingsvoorwaarden van de verkeerstekens worden bepaald;
- Decreet van 16 mei 2008 betreffende de aanvullende reglementen op het wegverkeer en de plaatsing en bekostiging van de verkeerstekens;
- Uitvoeringsbesluit van 23 januari 2009 betreffende de aanvullende reglementen op het wegverkeer en de plaatsing en bekostiging van de verkeerstekens;
- Omzendbrief MOB/2009/1 van 3 april 2009.

Motivering

De nieuwe maatregelen die bij dit besluit getroffen worden, zijn: het op vraag van de burger verplaatsen van de parkeerhaken aan huisnummer 11, omdat dit parkeervak momenteel te groot is voor 1 voertuig en te klein is voor 2 voertuigen. Daarnaast wordt het verdrijvingsvlak dat aanwezig is op het terrein ter hoogte van het kruispunt met de Notarisstraat geregulariseerd in dit reglement.

Bij collegebesluit van 14 juni 2018 werd de parkeerhaak ter hoogte van huisnummers 26-32 verplaatst naar huisnummer 20.

Bij collegebesluit van 29 juni 2017 werden volgende maatregelen getroffen: het voorzien van gele onderbroken strepen en het verplaatsen van 2 parkeerhaken in functie van de doorstroming voor Ivago.

Bij collegebesluit van 2 februari 2017 werd in kader van het Circulatieplan Binnenstad Gent, goedgekeurd door de gemeenteraad op 24 oktober 2016, de rijrichting op de Lange Boomgaardstraat, gedeelte begrepen tussen de Notarisstraat en de Pelikaanstraat, omgekeerd. Ter hoogte van het kruispunt met de Keizer Karelstraat wordt een verplichte rechtsafbeweging ingevoerd. Dit om te garanderen dat de verbinding vanaf de richting B401 via de Zuid naar de Keizer Karelstraat (richting Sint-Jacobs) toe blijvend loopt over de gewenste route via het Sint-Annaplein. Dit reglement regulariseert de bestaande toestand.

Bij collegebesluit van 15 september 2016 werden de ultrakortparkeerplaatsen geregulariseerd.

Bijgevoegde bijlage(n):

- Aanvullend reglement Lange Boomgaardstraat dossier P-272267 (deel van de beslissing)
- Signalisatieplan Lange Boomgaardstraat dossier P-272267 (deel van de beslissing)
- Historiek Lange Boomgaardstraat dossier P-272267

Beslissing

Beslist het volgende:

Artikel 1:

Heft op het aanvullend reglement van de politie op het wegverkeer betreffende de gemeenteweg Lange Boomgaardstraat, goedgekeurd in zitting van 14 juni 2018, van zodra het nieuwe reglement in werking treedt.

Artikel 2:

Keurt goed het aanvullend reglement van de politie op het wegverkeer betreffende de gemeenteweg Lange Boomgaardstraat.

2022_CBS_03374 - Nieuw aanvullend reglement van de politie op het wegverkeer - gemeenteweg - Lange Boomgaardstraat - regularisatie en nieuwe anti-parkeermaatregel

Aanvullend reglement van de politie op het wegverkeer - gemeenteweg – Lange Boomgaardstraat

Goedgekeurd in het College van Burgemeester en Schepenen van

Bekendgemaakt op

Geldig vanaf

Referentienummer

Reglement

Artikel 1. Op de Lange Boomgaardstraat ter hoogte van het kruispunt met het Hippoliet

Lippensplein;

op de Lange Boomgaardstraat ter hoogte van het kruispunt met de Keizer Karelstraat
geldt:

de bestuurders moeten voorrang verlenen;

de plaats waar de bestuurders, zo nodig, moeten stoppen om voorrang te verlenen,
wordt aangeduid.

Dit wordt gesignaleerd door:

- **verkeersborden B1**

- **wegmarkeringen overeenkomstig art.76.2 van de wegcode**

Artikel 2. Op de Lange Boomgaardstraat van het kruispunt met het Hippoliet Lippensplein tot

het kruispunt met de Pelikaanstraat in de richting van het kruispunt met de
Pelikaanstraat;

op de Lange Boomgaardstraat van het kruispunt met de Keizer Karelstraat tot het
kruispunt met de Pelikaanstraat in de richting van het kruispunt met de Pelikaanstraat

geldt:

verboden rijrichting voor iedere bestuurder;

de maatregel geldt niet voor fietsers.

In de tegenovergestelde richting geldt:

toegelaten rijrichting op de openbare weg met eenrichtingsverkeer;

fietsers mogen in beide richtingen rijden.

Dit wordt gesignaleerd door:

- **verkeersborden C1**

- **de verkeersborden worden aangevuld met onderborden M2**

- **verkeersborden F19**

- **de verkeersborden worden aangevuld met onderborden M4**

Artikel 3. Op de Lange Boomgaardstraat ter hoogte van het kruispunt met het Hippoliet Lippensplein geldt:

het is verboden links af te slaan;

de maatregel geldt niet voor fietsers;

de maatregel geldt niet voor voertuigen vergunninghouders.

Dit wordt gesignaleerd door:

- **verkeersborden C31a**

- **de verkeersborden worden aangevuld met onderborden M2, Type IV**

Artikel 4. Op de Lange Boomgaardstraat ter hoogte van het kruispunt met de Keizer Karelstraat geldt:

de bestuurders zijn verplicht rechts af te slaan;

de maatregel geldt niet voor fietsers.

Dit wordt gesignaleerd door:

- **verkeersborden D1**

- **de verkeersborden worden aangevuld met onderborden M2**

Artikel 5. Op de Lange Boomgaardstraat van het kruispunt met de Seminariestraat tot het kruispunt met de Keizer Karelstraat aan de kant van de pare huisnummers; op de Lange Boomgaardstraat van huisnummers 7-7D tot de Vlaanderenstraat huisnummers 85-91 aan de kant van de onpare huisnummers geldt:

het parkeren is verboden;

het einde van de parkeerreglementering wordt aangeduid;

het begin van de parkeerreglementering wordt aangeduid.

Dit wordt gesignaleerd door:

- **verkeersborden E1**

- **de verkeersborden worden aangevuld met x-borden Xb, Xa**

Artikel 6. Op de Lange Boomgaardstraat ter hoogte van huisnummer 24B van het Hippoliet Lippensplein geldt:

het parkeren is toegelaten;

het parkeren is betalend; de parkeerreglementering is beperkt tot maximum 15 minuten van 7 tot 19u.;

de parkeerreglementering geldt over een afstand van 15 m.

Dit wordt gesignaleerd door:

- **verkeersborden E9a**

- **de verkeersborden worden aangevuld met onderborden Type VII**

- **de verkeersborden worden aangevuld met x-borden Xc**

Artikel 7. Op de Lange Boomgaardstraat ter hoogte van de zijgevel van de Vlaanderenstraat huisnummers 85-91;
op de Lange Boomgaardstraat van het Hippoliet Lippensplein huisnummer 24B tot huisnummer 4 aan de kant van de pare huisnummers geldt:
op de Lange Boomgaardstraat van huisnummer 15 tot huisnummer 29 geldt:
het parkeren op de rijbaan is verboden.
Dit wordt gesignaleerd door:
- wegmarkeringen overeenkomstig art.75.1.2° van de wegcode

Artikel 8. Op de Lange Boomgaardstraat ter hoogte van het kruispunt met het Hippoliet Lippensplein;
op de Lange Boomgaardstraat ter hoogte van het kruispunt met de Keizer Karelstraat geldt:
voetgangers moeten de oversteekplaats volgen om de rijbaan over te steken.
Dit wordt gesignaleerd door:
- wegmarkeringen overeenkomstig art.76.3 van de wegcode

Artikel 9. Op de Lange Boomgaardstraat ter hoogte van het kruispunt met de Notarisstraat geldt:
bestuurders mogen niet rijden, stilstaan of parkeren op de markeringen.
Dit wordt gesignaleerd door:
- wegmarkeringen overeenkomstig art.77.4 van de wegcode

Artikel 10. Op de Lange Boomgaardstraat van huisnummer 4 tot huisnummer 8;
op de Lange Boomgaardstraat ter hoogte van huisnummer 10-14;
op de Lange Boomgaardstraat van huisnummer 18 tot huisnummer 20;
op de Lange Boomgaardstraat van huisnummer 44 tot het kruispunt met de Pelikaanstraat;
op de Lange Boomgaardstraat van huisnummer 60 tot huisnummer 68;
op de Lange Boomgaardstraat van huisnummer 31 van de Notarisstraat tot huisnummer 9;
op de Lange Boomgaardstraat ter hoogte van huisnummer 11;
op de Lange Boomgaardstraat van huisnummer 15 tot huisnummers 17-17B;
op de Lange Boomgaardstraat van huisnummer 29 tot huisnummers 31-31C geldt:
voertuigen moeten parkeren binnen de afgebakende plaatsen.
Dit wordt gesignaleerd door:
- wegmarkeringen overeenkomstig art.77.5 van de wegcode

Artikel 11. Op de Lange Boomgaardstraat ter hoogte van het kruispunt met het Hippoliet Lippensplein;
op de Lange Boomgaardstraat ter hoogte van huisnummers 114-114C geldt:
de bestuurders moeten het verkeersplateau dubbel voorzichtig en met matige

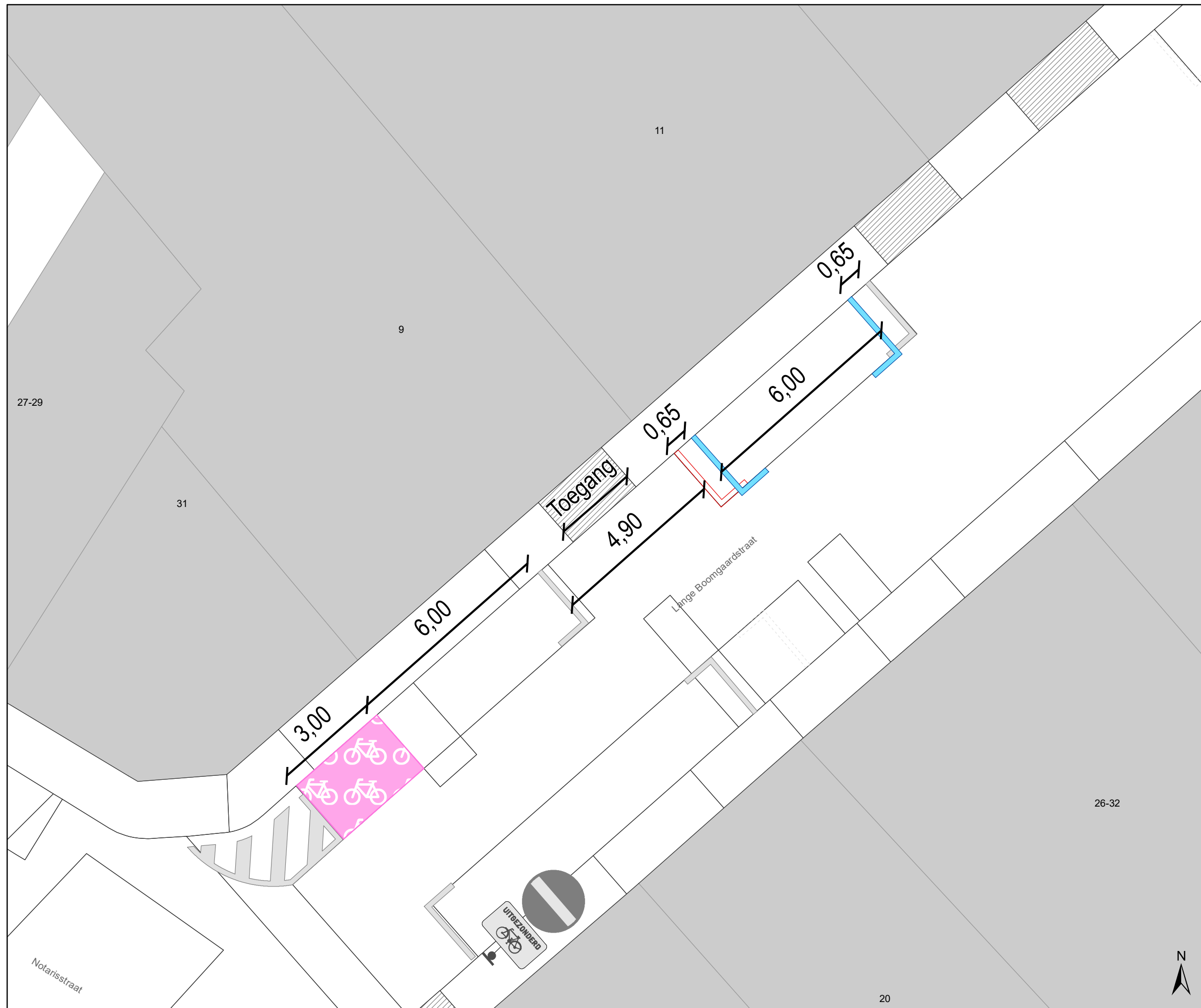
snelheid naderen, zodat zij erover rijden met een snelheid die niet meer bedraagt dan 30 km per uur.

Dit wordt gesignaleerd door:



- **een plateau**


(einde reglement)





Legende

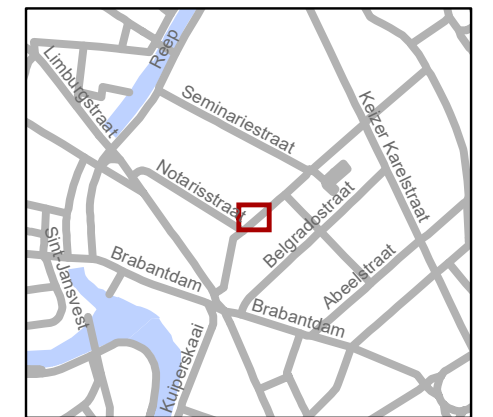
-  Bestaande verkeersborden
-  Geplande verkeersborden

-  Bestaande wegmarkeringen

Geplande wegmarkeringen

-  Witte wegmarkering
-  Te verwijderen wegmarkeringen

-  Geplande fietsenstalling



gent: Mobiliteitsbedrijf stad Gent
Verkeerstechnische taken

Lange boomgaardstraat 9 Parkeervakken inkorten Fietsenstalling plaatsen

Dossiernr P-272267 (MB-19-27013)

DATUM	SCHAAL	PLAN	P FORMAAT
11/03/2022	1/100	1/1	A3



