



2022_CBS_03372 Nieuw aanvullend reglement van de politie op het wegverkeer - gemeenteweg - Eendrachtstraat - nieuwe parkeerplaats voorbehouden voor autodelen - Goedkeuring

Beslissing: Goedgekeurd in besloten vergadering van 24 maart 2022

Zijn aanwezig bij de beslissing van dit punt:

de heer Mathias De Clercq, burgemeester-voorzitter
de heer Filip Watteeuw, schepenen; mevrouw Sofie Bracke, schepenen; mevrouw Elke Decruynaere, schepenen; mevrouw Astrid De Bruycker, schepenen; de heer Sami Souguir, schepenen; mevrouw Tine Heyse, schepenen; mevrouw Isabelle Heyndrickx, schepenen; de heer Bram Van Braeckvelt, schepenen; mevrouw Hafsa El-Bazioui, schepenen; de heer Rudy Coddens, schepenen
mevrouw Mieke Hullebroeck, algemeen directeur; de heer Luc Kupers, adjunct-algemeendirecteur; de heer Danny Van Campenhout, adjunct-algemeendirecteur

Bevoegd: Filip Watteeuw

Betrokken: Mathias De Clercq

Juridisch kader

De volgende bepalingen zijn van toepassing inzake de bevoegdheid:

- De Nieuwe Gemeentewet 24 juni 1988, artikel 119;
- Decreet over het lokaal bestuur van 22 december 2017, artikel 41, § 2, 2°;
- Het Decreet van 16 mei 2008 betreffende de aanvullende reglementen op het wegverkeer en de plaatsing en bekostiging van verkeerstekens, artikel 4, § 1, 2de lid en artikel 5, § 1, 2de lid.
- Het gemeenteraadsbesluit van 15 december 2015, houdende de delegatie van de vaststellingsbevoegdheid inzake gemeentelijke aanvullende reglementen op het wegverkeer.

De beslissing wordt genomen op grond van:

- Wet betreffende de politie over het wegverkeer, gecoördineerd bij Koninklijk Besluit van 16 maart 1968;
- Koninklijk Besluit van 1 december 1975 houdende algemeen reglement op de politie van het wegverkeer en van het gebruik van de openbare weg;
- Ministerieel Besluit van 11 oktober 1976 waarbij de minimumafmetingen en de bijzondere plaatsingsvoorwaarden van de verkeerstekens worden bepaald;
- Decreet van 16 mei 2008 betreffende de aanvullende reglementen op het wegverkeer en de plaatsing en bekostiging van de verkeerstekens;
- Uitvoeringsbesluit van 23 januari 2009 betreffende de aanvullende reglementen op het wegverkeer en de plaatsing en bekostiging van de verkeerstekens;
- Omzendbrief MOB/2009/1 van 3 april 2009.

Motivering

De nieuwe maatregel die bij dit besluit getroffen wordt, is de inrichting van een voorbehouden parkeerplaats voor autodelen ter hoogte van huisnummer 102 in het kader van het inrichten van 500 voorbehouden autodeelplaatsen zoals bepaald in het Autodeelplan Gent 2025, goedgekeurd door de gemeenteraad van 25 januari 2021. Deze voorbehouden parkeerplaats zal gebruikt worden door een erkende autodeelorganisatie.

Bij collegebesluit van 4 april 2019 werd beslist tot het invoeren van eenrichtingsverkeer in het deel tussen de Forelstraat en de R40 en het omdraaien van het verkeersbord E9a ter hoogte van huisnummer 122 met respectievelijke onderborden in de juiste rijrichting.

Bij collegebesluit van 23 november 2017 werd een zebepad aangebracht ter hoogte van huisnummer 7 en als gevolg hiervan werd de gele belijning ter hoogte van huisnummer 38 verwijderd. Het zebepad komt er in het kader van het beveiligen van de oversteekplaats naar de school. Aanvullend werd ook de wettelijke signalisatie voor de schoolomgeving aangebracht. Bij collegebesluit van 15 juni 2017 werd een parkeerhaak en een verdrijvingsvlak aangebracht ter hoogte van huisnummer 89 om de toegang tot de inrij van de eigendom te vrijwaren.

Bijgevoegde bijlage(n):

- Aanvullend reglement Eendrachtstraat dossier P-269125 (deel van de beslissing)
- Signalisatieplan Eendrachtstraat dossier P-269125 (deel van de beslissing)
- Historiek Eendrachtstraat dossier P-269125

Beslissing

Beslist het volgende:

Artikel 1:

Heft op het aanvullend reglement van de politie op het wegverkeer betreffende de gemeenteweg Eendrachtstraat, goedgekeurd in zitting van 4 april 2019, van zodra het nieuwe reglement in werking treedt.

Artikel 2:

Keurt goed het aanvullend reglement van de politie op het wegverkeer betreffende de gemeenteweg Eendrachtstraat.

2022_CBS_03372 - Nieuw aanvullend reglement van de politie op het wegverkeer - gemeenteweg - Eendrachtstraat - nieuwe parkeerplaats voorbehouden voor autodelen

Aanvullend reglement van de politie op het wegverkeer - gemeenteweg – Eendrachtstraat

Goedgekeurd in het College van Burgemeester en Schepenen van

Bekendgemaakt op

Geldig vanaf

Referentienummer

Reglement

Artikel 1. Op de Eendrachtstraat ter hoogte van het kruispunt met de Kasteellaan geldt:

de bestuurders moeten voorrang verlenen;

de plaats waar de bestuurders, zo nodig, moeten stoppen om voorrang te verlenen, wordt aangeduid.

Dit wordt gesignaleerd door:

- **verkeersborden B1**

- **wegmarkeringen overeenkomstig art.76.2 van de wegcode**

Artikel 2. Op de Eendrachtstraat van de Forelstraat tot de R40 in de richting van de R40 geldt:

verboden rijrichting voor iedere bestuurder;

de maatregel geldt niet voor fietsers en bestuurders van tweewielige bromfietsen klasse A en speed pedelecs.

In de tegenovergestelde richting geldt:

toegelaten rijrichting op de openbare weg met eenrichtingsverkeer;

fietsers, bestuurders van tweewielige bromfietsen klasse A en speed pedelecs mogen in de twee richtingen rijden.

Dit wordt gesignaleerd door:

- **verkeersborden C1**

- **de verkeersborden worden aangevuld met onderborden M12**

- **verkeersborden F19**

- **de verkeersborden worden aangevuld met onderborden M18**

Artikel 3. Op de Eendrachtstraat vanaf het kruispunt met de Kasteellaan in de richting van het kruispunt met Kasterbant geldt:

de toegang is verboden voor bestuurders van voertuigen gebruikt voor het vervoer van zaken;

de maatregel geldt alleen voor de bestuurders van voertuigen waarvan de massa in beladen toestand hoger is dan 3,5 ton;

de maatregel geldt niet voor plaatselijk verkeer.

Dit wordt gesignaleerd door:

- verkeersborden C23
- de verkeersborden worden aangevuld met onderborden Type VIIa, Type IV

Artikel 4. Op de Eendrachtstraat ter hoogte van huisnummer 118 en huisnummer 120 geldt:
het parkeren is toegelaten;
de maatregel geldt alleen voor de fietsers.

Dit wordt gesignaleerd door:

- verkeersborden E9a
- de verkeersborden worden aangevuld met onderborden M1

Artikel 5. Op de Eendrachtstraat ter hoogte van huisnummer 102-104 geldt:
het parkeren is toegelaten;
het parkeren is voorbehouden voor voertuigen waarop de parkeerkaart voor autodelen is aangebracht;
de parkeerreglementering geldt over een afstand van 6 m.

Dit wordt gesignaleerd door:

- verkeersborden E9a
- de verkeersborden worden aangevuld met onderborden Type VII
- de verkeersborden worden aangevuld met x-borden Xc

Artikel 6. Op de Eendrachtstraat ter hoogte van huisnummer 128 geldt:

- het parkeren is toegelaten;
- het parkeren is voorbehouden voor volgende categorie van voertuigen: MAX. 3,5t;
- het parkeren is betalend;
- de parkeerreglementering geldt over een afstand van 12 m.

Dit wordt gesignaleerd door:

- verkeersborden E9a
- de verkeersborden worden aangevuld met onderborden Type VIId, Type VII
- de verkeersborden worden aangevuld met x-borden Xc

Artikel 7. Op de Eendrachtstraat van het kruispunt met de Heernislaan tot huisnummer 188 langs beide zijden van de weg geldt:

fietsers en bestuurders van tweewielige bromfietsen klasse A moeten het fietspad volgen voor zover het rechts in hun rijrichting ligt.

Dit wordt gesignaleerd door:

- wegmarkeringen overeenkomstig art.74 van de wegcode

Artikel 8. Op de Eendrachtstraat ter hoogte van huisnummer 9 aan de overzijde geldt:
het parkeren op de rijbaan is verboden.

Dit wordt gesignaleerd door:

- wegmarkeringen overeenkomstig art.75.1.2° van de wegcode

Artikel 9. Op de Eendrachtstraat ter hoogte van het kruispunt met de Kasteellaan;
op de Eendrachtstraat ter hoogte van het kruispunt met de Forelstraat;
op de Eendrachtstraat ter hoogte van huisnummer 124;
op de Eendrachtstraat ter hoogte van huisnummer 20-22 geldt:
op de Eendrachtstraat ter hoogte van huisnummer 7 geldt:
voetgangers moeten de oversteekplaats volgen om de rijbaan over te steken.

Dit wordt gesignaleerd door:

- wegmarkeringen overeenkomstig art.76.3 van de wegcode

Artikel 10. Op de Eendrachtstraat ter hoogte van huisnummer 89 geldt:
bestuurders mogen niet rijden, stilstaan of parkeren op de markeringen.

Dit wordt gesignaleerd door:

- wegmarkeringen overeenkomstig art.77.4 van de wegcode

Artikel 11. Op de Eendrachtstraat van huisnummer 3 tot huisnummer 13;
op de Eendrachtstraat van huisnummer 15-17A tot huisnummers 109-109C van de
Forelstraat;
op de Eendrachtstraat van huisnummer 42 tot huisnummer 52;
op de Eendrachtstraat van huisnummer 54 tot huisnummer 107 van de Forelstraat;
op de Eendrachtstraat van huisnummers 55-55A tot huisnummer 61;
op de Eendrachtstraat van huisnummer 63 tot huisnummer 85;
op de Eendrachtstraat van huisnummer 130 tot huisnummers 138-138B;
op de Eendrachtstraat van huisnummer 140 tot huisnummer 150;
op de Eendrachtstraat van huisnummers 152-154B tot huisnummer 188;
op de Eendrachtstraat van huisnummer 93 tot huisnummer 111;
op de Eendrachtstraat van huisnummer 115 tot huisnummer 121;
op de Eendrachtstraat ter hoogte van huisnummer 102-104 geldt:
voertuigen moeten parkeren binnen de afgebakende plaatsen.

Dit wordt gesignaleerd door:

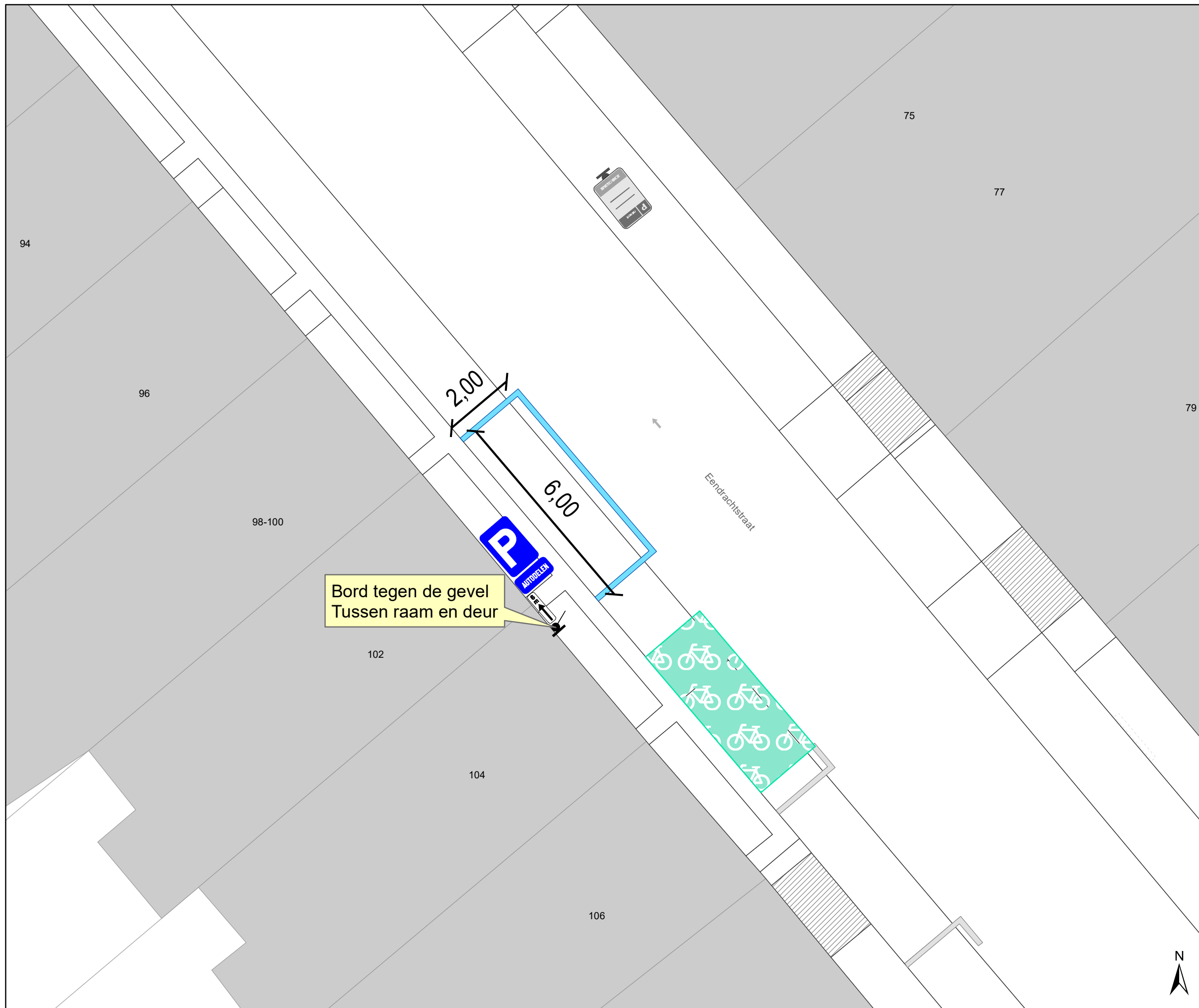
- wegmarkeringen overeenkomstig art.77.5 van de wegcode

Artikel 12. Op de Eendrachtstraat ter hoogte van het kruispunt met de Forelstraat;
op de Eendrachtstraat ter hoogte van huisnummer 118;
op de Eendrachtstraat ter hoogte van huisnummer 130 geldt:
de bestuurders moeten het verkeersplateau dubbel voorzichtig en met matige
snelheid naderen, zodat zij erover rijden met een snelheid die niet meer bedraagt dan
30 km per uur.






Dit wordt gesignaleerd door:
- een plateau

(einde reglement)






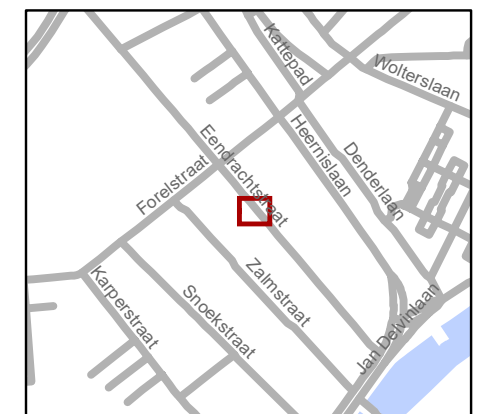
Legende

-  Bestaande verkeersborden
-  Geplande verkeersborden
-  Te verwijderen verkeersborden
-  Bestaande wegmarkeringen
-  Bestaande fietsenstalling

Geplande wegmarkeringen

-  Witte wegmarkering

Geplande Verkeersborden



gent: Mobiliteitsbedrijf stad Gent
Verkeerstechnische taken

Eendrachtstraat 102 Autodeelplaats inrichten

Dossiernummer P-269125			
DATUM	SCHAAL	PLAN	P FORMAAT
11/03/2022	1/100	1/1	A3

