
2022_CBS_02990 Nieuw aanvullend reglement van de politie op het wegverkeer - gemeenteweg - Meulesteedsesteenweg - nieuwe parkeerplaats voorbehouden voor autodelen en anti-parkeermaatregel - Goedkeuring

Beslissing: Goedgekeurd in besloten vergadering van 17 maart 2022

Zijn aanwezig bij de beslissing van dit punt:

de heer Mathias De Clercq, burgemeester-voorzitter
de heer Filip Watteeuw, schepen; mevrouw Sofie Bracke, schepen; mevrouw Elke Decruynaere, schepen; mevrouw Astrid De Bruycker, schepen; de heer Sami Souguir, schepen; mevrouw Tine Heyse, schepen; mevrouw Isabelle Heyndrickx, schepen; de heer Bram Van Braeckvelt, schepen; mevrouw Hafsa El-Bazioui, schepen; de heer Rudy Coddens, schepen
mevrouw Mieke Hullebroeck, algemeen directeur; de heer Luc Kupers, adjunct-
algemeendirecteur; de heer Danny Van Campenhout, adjunct-algemeendirecteur

Bevoegd: Filip Watteeuw

Betrokken: Mathias De Clercq

Juridisch kader

De volgende bepalingen zijn van toepassing inzake de bevoegdheid:

- De Nieuwe Gemeentewet 24 juni 1988, artikel 119;
- Decreet over het lokaal bestuur van 22 december 2017, artikel 41, § 2, 2°;
- Het Decreet van 16 mei 2008 betreffende de aanvullende reglementen op het wegverkeer en de plaatsing en bekostiging van verkeerstekens, artikel 4, § 1, 2de lid en artikel 5, § 1, 2de lid.
- Het gemeenteraadsbesluit van 14 december 2015, houdende de delegatie van de vaststellingsbevoegdheid inzake gemeentelijke aanvullende reglementen op het wegverkeer.

De beslissing wordt genomen op grond van:

- Wet betreffende de politie over het wegverkeer, gecoördineerd bij Koninklijk Besluit van 16 maart 1968;
- Decreet van 16 mei 2008 betreffende de aanvullende reglementen op het wegverkeer en de plaatsing en bekostiging van de verkeerstekens;
- Koninklijk Besluit van 1 december 1975 houdende algemeen reglement op de politie van het wegverkeer en van het gebruik van de openbare weg;
- Ministerieel Besluit van 11 oktober 1976 waarbij de minimumafmetingen en de bijzondere plaatsingsvoorwaarden van de verkeerstekens worden bepaald;
- Uitvoeringsbesluit van 23 januari 2009 betreffende de aanvullende reglementen op het wegverkeer en de plaatsing en bekostiging van de verkeerstekens;
- Omzendbrief MOB/2009/1 van 3 april 2009;

- Het reglement houdende de voorwaarden tot het toekennen van parkeerplaatsen voor personen met een handicap, goedgekeurd in de gemeenteraad van 25 april 2016.

Motivering

De nieuwe maatregelen die bij dit besluit worden getroffen, zijn enerzijds de inrichting van een voorbehouden parkeerplaats voor autodelen ter hoogte van huisnummers 359-373 en 357 in het kader van het inrichten van 500 voorbehouden autodeelplaatsen zoals bepaald in het Autodeelplan Gent 2025, goedgekeurd door de gemeenteraad van 25 januari 2021. Deze voorbehouden parkeerplaats zal gebruikt worden door een erkende autodeelorganisatie. Anderzijds is het op vraag van een burger voorzien van een anti-parkeermaatregel om vlot in- en uit de inrij te kunnen rijden, met name van een verdrijvingsvlak ter hoogte van huisnummer 404. Bij collegebesluit van 19 september 2019 werd een verdrijvingsvlak voorzien ter hoogte van huisnummer 541 om laden en lossen te faciliteren voor een particuliere handel. Langdurig laden en lossen op de rijbaan is gezien het smalle profiel en de passage van openbaar vervoer op deze plaats niet aangewezen.

Bij collegebesluit van 29 augustus 2019 werd een parkeerplaats voor personen met een handicap ter hoogte van huisnummer 211 goedgekeurd, vermits de aanvrager voldoet aan de gestelde voorwaarden volgens het Reglement houdende de voorwaarden tot het toekennen van parkeerplaatsen voor personen met een handicap goedgekeurd in de gemeenteraad van 25 april 2016.

Bij collegebesluit van 14 juni 2018 werden gele onderbroken belijning ingevoerd ter hoogte van huisnummers 251-253 om de bakkerij op nummer 259 in de mogelijkheid te stellen te laden en te lossen en het schrappen van de gele onderbroken belijning ter hoogte van de kerk op huisnummer 182. Verder werden ook twee parkeerplaatsen voorbehouden voor autodelen ingericht, waarvan één parkeerplaats voorbehouden voor elektrische voertuigen. Naast deze plaatsen ligt ook een parkeerplaats voorbehouden voor elektrische voertuigen.

Bij collegebesluit van 24 augustus 2017 werd de bestaande toestand geregulariseerd en de nieuwe maatregel die bij dit besluit werd getroffen, was het voorzien van een parkeerhaak ter hoogte van huisnummers 353-353A om de toegang tot de inrij van de eigendom te vrijwaren.

Bijgevoegde bijlage(n):

- Aanvullend reglement Meulesteedsesteenweg dossiers P-268931 en P-269176 (deel van de beslissing)
- Signalisatieplan Meulesteedsesteenweg dossier P-268931 (deel van de beslissing)
- Historiek Meulesteedsesteenweg dossier P-268931
- Signalisatieplan Meulesteedsesteenweg dossier P-269176 (deel van de beslissing)
- Historiek Meulesteedsesteenweg dossier P-269176

Beslissing

Beslist het volgende:

Artikel 1:

Heft op het aanvullend reglement van de politie op het wegverkeer betreffende de

gemeenteweg Meulesteedsesteenweg, goedgekeurd in zitting van 19 september 2019, van zodra het nieuwe reglement in werking treedt.

Artikel 2:

Keurt goed het aanvullend reglement van de politie op het wegverkeer betreffende de gemeenteweg Meulesteedsesteenweg.

2022_CBS_02990 - Nieuw aanvullend reglement van de politie op het wegverkeer - gemeenteweg - Meulesteedsesteenweg - nieuwe parkeerplaats voorbehouden voor autodelen en anti-parkeermaatregel

Aanvullend reglement van de politie op het wegverkeer - gemeenteweg – Meulesteedsesteenweg

Goedgekeurd in het College van Burgemeester en Schepenen van

Bekendgemaakt op

Geldig vanaf

Referentienummer

Reglement

Artikel 1. Op de Meulesteedsesteenweg ter hoogte van het kruispunt met de Pauwstraat geldt:
de bestuurders moeten stoppen en voorrang verlenen;
de plaats waar de bestuurders moeten stoppen ingevolge het verkeersbord B5 wordt aangeduid.

Dit wordt gesignaleerd door:

- verkeersborden B5
- wegmarkeringen overeenkomstig art.76.1 van de wegcode

Artikel 2. Op de Meulesteedsesteenweg van huisnummer 489, aan de andere kant van de weg, tot huisnummer 436 in de richting van huisnummer 436 geldt:
verboden rijrichting voor iedere bestuurder.

In de tegenovergestelde richting geldt:

toegelaten rijrichting op de openbare weg met eenrichtingsverkeer.

Dit wordt gesignaleerd door:

- verkeersborden C1
- verkeersborden F19

Artikel 3. Op de Meulesteedsesteenweg van huisnummer 561 tot huisnummer 491 in de richting van huisnummer 491 geldt:

verboden rijrichting voor iedere bestuurder;

de maatregel geldt niet voor fietsers.

In de tegenovergestelde richting geldt:

toegelaten rijrichting op de openbare weg met eenrichtingsverkeer;

fietsers mogen in beide richtingen rijden.

Dit wordt gesignaleerd door:

- verkeersborden C1
- de verkeersborden worden aangevuld met onderborden M2
- verkeersborden F19
- de verkeersborden worden aangevuld met onderborden M4

Artikel 4. Op de Meulesteedsesteenweg vanaf het kruispunt met de Pauwstraat in de richting van het kruispunt met de Haanstraat geldt:

- de toegang is verboden voor bestuurders van voertuigen gebruikt voor het vervoer van zaken;
- de maatregel geldt alleen voor de bestuurders van voertuigen waarvan de massa in beladen toestand hoger is dan 3,5 ton;
- de maatregel geldt niet voor plaatselijk verkeer.

Dit wordt gesignaleerd door:

- **verkeersborden C23**
- **de verkeersborden worden aangevuld met onderborden Type VIIa, Type IV**

Artikel 5. Op de Meulesteedsesteenweg ter hoogte van huisnummers 35-35B;
op de Meulesteedsesteenweg ter hoogte van huisnummer 37;
op de Meulesteedsesteenweg ter hoogte van huisnummer 137;
op de Meulesteedsesteenweg ter hoogte van huisnummer 143;
op de Meulesteedsesteenweg ter hoogte van huisnummer 240;
op de Meulesteedsesteenweg ter hoogte van huisnummers 261-261A;
op de Meulesteedsesteenweg ter hoogte van huisnummer 267;
op de Meulesteedsesteenweg ter hoogte van huisnummer 271;
op de Meulesteedsesteenweg ter hoogte van huisnummer 417;
op de Meulesteedsesteenweg ter hoogte van huisnummer 419;
op de Meulesteedsesteenweg ter hoogte van huisnummer 423;
op de Meulesteedsesteenweg ter hoogte van huisnummer 429 geldt:

- de bestuurders zijn verplicht de hindernis langs rechts voorbij te rijden.

Dit wordt gesignaleerd door:

- **verkeersborden D1**

Artikel 6. Op de Meulesteedsesteenweg ter hoogte van het kruispunt met de Manchesterstraat, aan de zuidelijke zijde van het kruispunt geldt:

- de bestuurders zijn verplicht rechts af te slaan.

Dit wordt gesignaleerd door:

- **verkeersborden D1**

Artikel 7. Ter hoogte van de rotonde op het kruispunt van de Meulesteedsesteenweg met de Goedendagstraat, de Voorhavenlaan en de Meulestedekaai geldt:

- verplicht rondgaand verkeer. De bestuurders zijn verplicht de inrichting bestemd om het verkeer te leiden aan hun linkerhand te laten.

Op de openbare wegen die uitkomen op de rotonde op het kruispunt van de Meulesteedsesteenweg met de Goedendagstraat, de Voorhavenlaan en de Meulestedekaai geldt:

- de bestuurders moeten voorrang verlenen;
- de plaats waar de bestuurders, zo nodig, moeten stoppen om voorrang te verlenen,

wordt aangeduid.

Dit wordt gesignaleerd door:

- verkeersborden D5
- verkeersborden B1
- wegmarkeringen overeenkomstig art.76.2 van de wegcode

Artikel 8. Op de Meulesteedsesteenweg van het kruispunt met de Pauwstraat tot het kruispunt met de Landbouwersstraat aan de kant van de pare huisnummers geldt:

fietsers en bestuurders van tweewielige bromfietsen klasse A moeten het enkelrichtings-fietspad volgen, voor zover het in de door hen gevolgde rijrichting is gesignaleerd.

Dit wordt gesignaleerd door:

- verkeersborden D7

Artikel 9. Op de Meulesteedsesteenweg van het kruispunt met de Landbouwersstraat tot het kruispunt met de Goedendagstraat langs beide zijden van de weg;

op de Meulesteedsesteenweg van het kruispunt met de Meulestedekaai tot huisnummer 432 langs beide zijden van de weg geldt:

fietsers en bestuurders van tweewielige bromfietsen klasse A moeten het enkelrichtings-fietspad volgen, voor zover het in de door hen gevolgde rijrichting is gesignaleerd;

het fietspad mag niet worden gevolgd door bestuurders van tweewielige bromfietsen klasse B.

Dit wordt gesignaleerd door:

- verkeersborden D7
- de verkeersborden worden aangevuld met onderborden M7

Artikel 10. Op de Meulesteedsesteenweg van huisnummer 2 tot het kruispunt met de Haanstraat aan de kant van de pare huisnummers;

op de Meulesteedsesteenweg van huisnummer 99 tot het kruispunt met de Landbouwersstraat aan de kant van de onpare huisnummers;

op de Meulesteedsesteenweg van huisnummer 121 tot het kruispunt met de Liverpoolstraat aan de kant van de onpare huisnummers;

op de Meulesteedsesteenweg van het kruispunt met de New-Yorkstraat tot huisnummer 149 aan de kant van de onpare huisnummers geldt:

het parkeren is verboden;

het begin van de parkeerreglementering wordt aangeduid.

Dit wordt gesignaleerd door:

- verkeersborden E1
- de verkeersborden worden aangevuld met x-borden Xa

Artikel 11. Op de Meulesteedsesteenweg van huisnummers 9-11 tot huisnummer 7 aan de kant van de onpare huisnummers geldt:

het parkeren is verboden;
de parkeerreglementering geldt over een afstand van 20 m.

Dit wordt gesignaleerd door:

- **verkeersborden E1**
- **de verkeersborden worden aangevuld met x-borden Xc**

Artikel 12. Op de Meulesteedsesteenweg ter hoogte van de zijgevel van huisnummer 436, voor twee dwarsliggende parkeerplaatsen, geldt:

het parkeren is toegelaten;
het parkeren is voorbehouden voor voertuigen waarop de parkeerkaart voor autodelen is aangebracht.

Dit wordt gesignaleerd door:

- **verkeersborden E9a**
- **de verkeersborden worden aangevuld met onderborden Type VII**

Artikel 13. Op de Meulesteedsesteenweg ter hoogte van huisnummers 359-373 en 357 geldt:

het parkeren is toegelaten;
het parkeren is voorbehouden voor voertuigen waarop de parkeerkaart voor autodelen is aangebracht;
de parkeerreglementering geldt over een afstand van 5,5 m.

Dit wordt gesignaleerd door:

- **verkeersborden E9a**
- **de verkeersborden worden aangevuld met onderborden Type VII**
- **de verkeersborden worden aangevuld met x-borden Xc**

Artikel 14. Op de Meulesteedsesteenweg ter hoogte van huisnummers 347-351;

op de Meulesteedsesteenweg ter hoogte van huisnummer 356;

op de Meulesteedsesteenweg ter hoogte van huisnummers 455-455E;

op de Meulesteedsesteenweg ter hoogte van huisnummer 211 geldt:

het parkeren is toegelaten;
het parkeren is voorbehouden voor de voertuigen die gebruikt worden door personen met een handicap;
de parkeerreglementering geldt over een afstand van 6 m.

Dit wordt gesignaleerd door:

- **verkeersborden E9a**
- **de verkeersborden worden aangevuld met onderborden Type VIId**
- **de verkeersborden worden aangevuld met x-borden Xc**

Artikel 15. Op de Meulesteedsesteenweg ter hoogte van de zijgevel van huisnummer 436, voor één dwarsliggende parkeerplaats geldt:

het parkeren is toegelaten;

het parkeren is voorbehouden voor volgende categorie van voertuigen: elektrische voertuigen.

Dit wordt gesignaleerd door:

- verkeersborden E9a

- de verkeersborden worden aangevuld met onderborden Type VIId

Artikel 16. Op de Meulesteedsesteenweg vanaf huisnummer 31-31A over een lengte van 15 meter;

op de Meulesteedsesteenweg vanaf huisnummer 37 over een lengte van 15 meter;

op de Meulesteedsesteenweg vanaf huisnummer 131 over een lengte van 17 meter;

op de Meulesteedsesteenweg vanaf huisnummer 143 over een lengte van 17 meter geldt:

het is iedere bestuurder verboden de onderbroken streep die het naderen van de doorlopende streep aankondigt te overschrijden, behalve om in te halen, om links af te slaan, om te keren of om van rijstrook te veranderen;

het is iedere bestuurder verboden de doorlopende streep te overschrijden, alsook links van de streep te rijden wanneer deze de twee rijrichtingen scheidt.

Dit wordt gesignaleerd door:

- **wegmarkeringen overeenkomstig art.72.3 van de wegcode**

- **wegmarkeringen overeenkomstig art.72.2 van de wegcode**

Artikel 17. Op de Meulesteedsesteenweg van huisnummer 234 tot huisnummer 240 aan de kant van de pare huisnummers;

op de Meulesteedsesteenweg van huisnummer 251 tot huisnummer 259 aan de kant van de onpare huisnummers;

op de Meulesteedsesteenweg van huisnummer 269 tot huisnummer 275 aan de kant van de onpare huisnummers;

op de Meulesteedsesteenweg van huisnummer 270 tot huisnummer 274 aan de kant van de pare huisnummers;

op de Meulesteedsesteenweg van huisnummer 415 tot huisnummer 417 aan de kant van de onpare huisnummers;

op de Meulesteedsesteenweg ter hoogte van huisnummer 390;

op de Meulesteedsesteenweg van huisnummer 392 tot huisnummer 396;

op de Meulesteedsesteenweg ter hoogte van huisnummer 400-400B;

op de Meulesteedsesteenweg ter hoogte van huisnummer 402;

op de Meulesteedsesteenweg van huisnummer 470 tot huisnummers 438-498 geldt:

het parkeren op de rijbaan is verboden.

Dit wordt gesignaleerd door:

- **wegmarkeringen overeenkomstig art.75.1.2° van de wegcode**

Artikel 18. Op de Meulesteedsesteenweg ter hoogte van het kruispunt met de Pauwstraat;
op de Meulesteedsesteenweg ter hoogte van huisnummer 78;
op de Meulesteedsesteenweg ter hoogte van het kruispunt met de Chocoladesteeg;
op de Meulesteedsesteenweg ter hoogte van huisnummers 139-141;
op de Meulesteedsesteenweg ter hoogte van het kruispunt met de New-Yorkstraat,
aan de zuidelijke zijde van het kruispunt;
op de Meulesteedsesteenweg ter hoogte van huisnummer 207;
op de Meulesteedsesteenweg ter hoogte van huisnummers 261-261A;
op de Meulesteedsesteenweg ter hoogte van huisnummer 269;
op de Meulesteedsesteenweg ter hoogte van huisnummer 268;
op de Meulesteedsesteenweg ter hoogte van het kruispunt met de Leithstraat;
op de Meulesteedsesteenweg ter hoogte van het kruispunt met de Hamburgstraat,
aan de zuidelijke zijde van het kruispunt;
op de Meulesteedsesteenweg ter hoogte van huisnummer 388;
op de Meulesteedsesteenweg ter hoogte van huisnummer 425;
op de Meulesteedsesteenweg ter hoogte van huisnummer 441;
op de Meulesteedsesteenweg ter hoogte van huisnummers 398-398A;
op de Meulesteedsesteenweg ter hoogte van huisnummer 436;
op de Meulesteedsesteenweg ter hoogte van huisnummer 489 geldt:
voetgangers moeten de oversteekplaats volgen om de rijbaan over te steken.
Dit wordt gesignaleerd door:

- **wegmarkeringen overeenkomstig art.76.3 van de wegcode**

Artikel 19. Op de Meulesteedsesteenweg ter hoogte van huisnummer 541;
op de Meulesteedsesteenweg ter hoogte van huisnummer 404 geldt:
bestuurders mogen niet rijden, stilstaan of parkeren op de markeringen.
Dit wordt gesignaleerd door:

- **wegmarkeringen overeenkomstig art.77.4 van de wegcode**

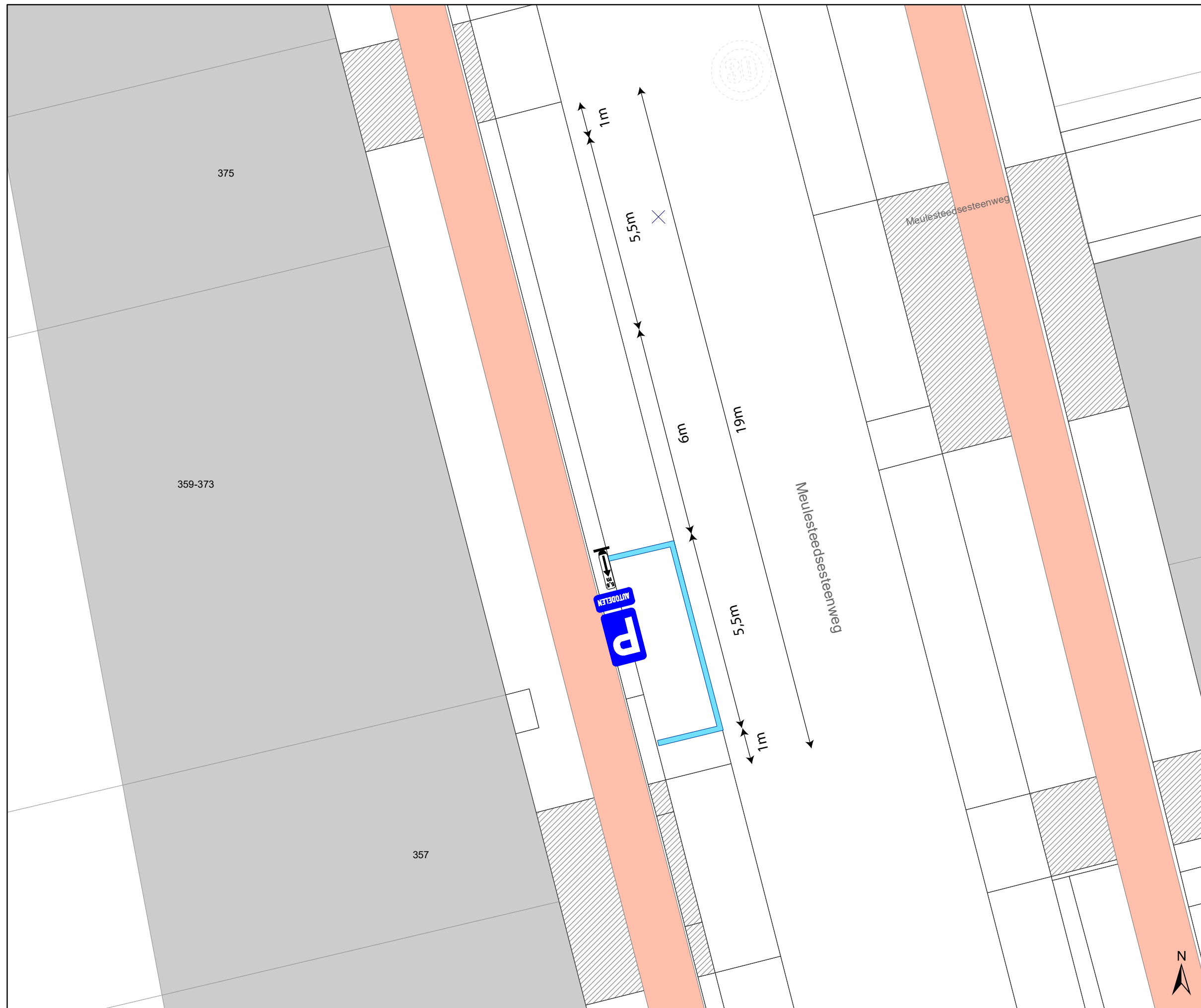
Artikel 20. Op de Meulesteedsesteenweg van huisnummers 92-92D tot huisnummer 100;
op de Meulesteedsesteenweg van huisnummer 102-104 tot huisnummer 106;
op de Meulesteedsesteenweg ter hoogte van huisnummer 180;
op de Meulesteedsesteenweg ter hoogte van huisnummers 184-184A;
op de Meulesteedsesteenweg ter hoogte van huisnummer 197;
op de Meulesteedsesteenweg van huisnummer 199 tot huisnummer 203;
op de Meulesteedsesteenweg van huisnummer 205 tot huisnummer 209;
op de Meulesteedsesteenweg van huisnummers 353-353A tot huisnummer 357;
op de Meulesteedsesteenweg ter hoogte van huisnummer 543;
op de Meulesteedsesteenweg ter hoogte van huisnummers 359-373 en 357 geldt:
voertuigen moeten parkeren binnen de afgebakende plaatsen.
Dit wordt gesignaleerd door:

- **wegmarkeringen overeenkomstig art.77.5 van de wegcode**

Artikel 21. Op de Meulesteedsesteenweg ter hoogte van huisnummer 2;
op de Meulesteedsesteenweg ter hoogte van huisnummer 183;
op de Meulesteedsesteenweg ter hoogte van huisnummer 190;
op de Meulesteedsesteenweg ter hoogte van huisnummer 288;
op de Meulesteedsesteenweg ter hoogte van huisnummer 294;
op de Meulesteedsesteenweg ter hoogte van huisnummer 441;
op de Meulesteedsesteenweg ter hoogte van huisnummers 400-400B;
op de Meulesteedsesteenweg ter hoogte van het kruispunt met de Kabelsteeg;
op de Meulesteedsesteenweg ter hoogte van huisnummer 436;
op de Meulesteedsesteenweg ter hoogte van huisnummer 489, aan de andere kant van de weg;
op de Meulesteedsesteenweg ter hoogte van huisnummer 491 geldt:
de bestuurders moeten het verkeersplateau dubbel voorzichtig en met matige snelheid naderen, zodat zij erover rijden met een snelheid die niet meer bedraagt dan 30 km per uur.
Dit wordt gesignaleerd door:
- een plateau

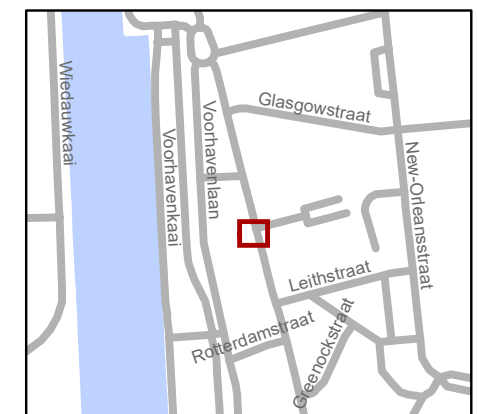
(einde reglement)





Legende

-  Bestaande verkeersborden
-  Geplande verkeersborden
-  Te verwijderen verkeersborden
-  Bestaande wegmarkeringen
-  Geplande wegmarkeringen
-  Te verwijderen wegmarkeringen



gent: Mobiliteitsbedrijf stad Gent
Verkeerstechnische taken







Meulestedesteenweg Autodelen

Dossiernummer P-268931

DATUM	SCHAAL	PLAN	P FORMAAT
28/02/2022	1/100	1/1	A3



Legende

-  Bestaande verkeersborden
-  Geplande verkeersborden
-  Te verwijderen verkeersborden
-  Bestaande wegmarkeringen
-  Geplande wegmarkeringen
-  Te verwijderen wegmarkeringen



gent: Mobiliteitsbedrijf stad Gent
Verkeerstechnische taken

Meulestedesteenweg verdrijvingsvlak

Dossiernummer P-269176

DATUM	SCHAAL	PLAN	P FORMAAT
1/03/2022	1/100	1/1	A3



