



---

**2022\_CBS\_02988 Nieuw aanvullend reglement van de politie op het wegverkeer - gemeenteweg - Nicolaas Zannekinstraat - nieuwe anti-parkeermaatregel - Goedkeuring**

**Beslissing:** Goedgekeurd in besloten vergadering van 17 maart 2022

**Zijn aanwezig bij de beslissing van dit punt:**

de heer Mathias De Clercq, burgemeester-voorzitter  
de heer Filip Watteeuw, schepenen; mevrouw Sofie Bracke, schepenen; mevrouw Elke Decruynaere, schepenen; mevrouw Astrid De Bruycker, schepenen; de heer Sami Souguir, schepenen; mevrouw Tine Heyse, schepenen; mevrouw Isabelle Heyndrickx, schepenen; de heer Bram Van Braeckvelt, schepenen; mevrouw Hafsa El-Bazioui, schepenen; de heer Rudy Coddens, schepenen  
mevrouw Mieke Hullebroeck, algemeen directeur; de heer Luc Kupers, adjunct-algemeendirecteur; de heer Danny Van Campenhout, adjunct-algemeendirecteur

**Bevoegd:** Filip Watteeuw

**Betrokken:** Mathias De Clercq

**Juridisch kader**

**De volgende bepalingen zijn van toepassing inzake de bevoegdheid:**

- De Nieuwe Gemeentewet 24 juni 1988, artikel 119;
- Decreet over het lokaal bestuur van 22 december 2017, artikel 41, § 2, 2°;
- Het Decreet van 16 mei 2008 betreffende de aanvullende reglementen op het wegverkeer en de plaatsing en bekostiging van verkeerstekens, artikel 4, § 1, 2de lid en artikel 5, § 1, 2de lid.
- Het gemeenteraadsbesluit van 14 december 2015, houdende de delegatie van de vaststellingsbevoegdheid inzake gemeentelijke aanvullende reglementen op het wegverkeer.

**De beslissing wordt genomen op grond van:**

- Wet betreffende de politie over het wegverkeer, gecoördineerd bij Koninklijk Besluit van 16 maart 1968;
- Decreet van 16 mei 2008 betreffende de aanvullende reglementen op het wegverkeer en de plaatsing en bekostiging van de verkeerstekens;
- Koninklijk Besluit van 1 december 1975 houdende algemeen reglement op de politie van het wegverkeer en van het gebruik van de openbare weg;
- Ministerieel Besluit van 11 oktober 1976 waarbij de minimumafmetingen en de bijzondere plaatsingsvoorwaarden van de verkeerstekens worden bepaald;
- Uitvoeringsbesluit van 23 januari 2009 betreffende de aanvullende reglementen op het wegverkeer en de plaatsing en bekostiging van de verkeerstekens;
- Omzendbrief MOB/2009/1 van 3 april 2009;

- Het reglement houdende de voorwaarden tot het toekennen van parkeerplaatsen voor personen met een handicap, goedgekeurd in de gemeenteraad van 25 april 2016.

### **Motivering**

De nieuwe maatregel die bij dit besluit wordt getroffen, is het voorzien van parkeerverbod aangeduid door gele onderbroken lijnen ter hoogte van het keerpunt op het einde van de straat en dit om dit keerpunt op elk moment vrij te houden voor brandweer en Ivago.

Bij collegebesluit van 18 november 2021 werd beslist tot het regulariseren van de bestaande toestand na het plaatsen van de signalisatieborden bij de fietsenstalling.

Bij collegebesluit van 24 mei 2017 werd de bestaande toestand geregulariseerd. Dit reglement voert volgende maatregel in: het lokaal aanduiden van een voorbehouden parkeerplaatsen voor bewoners.

### **Bijgevoegde bijlage(n):**

- Aanvullend reglement Nicolaas Zannekinstraat dossier P-260450 (deel van de beslissing)
- Signalisatieplan Nicolaas Zannekinstraat dossier P-260450 (deel van de beslissing)
- Historiek Nicolaas Zannekinstraat dossier P-260450

### **Beslissing**

**Beslist het volgende:**

#### **Artikel 1:**

Heft op het aanvullend reglement van de politie op het wegverkeer betreffende de gemeenteweg Nicolaas Zannekinstraat, goedgekeurd in zitting van 18 november 2021, van zodra het nieuwe reglement in werking treedt.

#### **Artikel 2:**

Keurt goed het aanvullend reglement van de politie op het wegverkeer betreffende de gemeenteweg Nicolaas Zannekinstraat.

2022\_CBS\_02988 - Nieuw aanvullend reglement van de politie op het wegverkeer - gemeenteweg - Nicolaas Zannekinstraat - nieuwe anti-parkeermaatregel

## Aanvullend reglement van de politie op het wegverkeer - gemeenteweg – Nicolaas Zannekinstraat

Goedgekeurd in het College van Burgemeester en Schepenen van

Bekendgemaakt op

Geldig vanaf

Referentienummer

### Reglement

**Artikel 1.** Op de Nicolaas Zannekinstraat ter hoogte van het kruispunt met de Gebroeders De Smetstraat geldt:

de bestuurders moeten voorrang verlenen;

de plaats waar de bestuurders, zo nodig, moeten stoppen om voorrang te verlenen, wordt aangeduid.

Dit wordt gesignaleerd door:

- **verkeersborden B1**
- **wegmarkeringen overeenkomstig art.76.2 van de wegcode**

**Artikel 2.** Op de Nicolaas Zannekinstraat ter hoogte van de Cornelis Sneysonnestraat geldt: de bestuurders zijn verplicht de hindernis langs links voorbij te rijden.

Dit wordt gesignaleerd door:

- **verkeersborden D1**

**Artikel 3.** Op de Nicolaas Zannekinstraat van huisnummer 1 tot 69 aan de westelijke zijde van de weg geldt:

het parkeren is verboden;

het einde van de parkeerreglementering wordt aangeduid;

het begin van de parkeerreglementering wordt aangeduid.

Dit wordt gesignaleerd door:

- **verkeersborden E1**
- **de verkeersborden worden aangevuld met x-borden Xb, Xa**

**Artikel 4.** Op de Nicolaas Zannekinstraat ter hoogte van het kruispunt met de Cornelis Sneysonnestraat geldt:

het parkeren is toegelaten;

de maatregel geldt alleen voor de fietsers.

Dit wordt gesignaleerd door:

- **verkeersborden E9a**
- **de verkeersborden worden aangevuld met onderborden M1**

**Artikel 5.** Op de Nicolaas Zannekinstraat ter hoogte van de appartementsgebouwen 2-52, op de laatste haakse parkeerplaats van het parkeerterrein geldt:

het parkeren is toegelaten;

het parkeren is voorbehouden voor de voertuigen die gebruikt worden door personen met een handicap.

Dit wordt gesignaleerd door:

- **verkeersborden E9a**

- **de verkeersborden worden aangevuld met onderborden Type VIId**

**Artikel 6.** Op de Nicolaas Zannekinstraat van huisnummer 24 tot 69, op de haakse parkeerplaatsen aan de oostelijke zijde van de weg geldt:

het parkeren is toegelaten;

het parkeren is voorbehouden voor voertuigen waarop de bewonerskaart is aangebracht;

het einde van de parkeerreglementering wordt aangeduid;

het begin van de parkeerreglementering wordt aangeduid.

Dit wordt gesignaleerd door:

- **verkeersborden E9a**

- **de verkeersborden worden aangevuld met onderborden Type VII**

- **de verkeersborden worden aangevuld met x-borden Xb, Xa**

**Artikel 7.** Op de Nicolaas Zannekinstraat ter hoogte van het keerpunt op het einde van de straat geldt:

het parkeren op de rijbaan is verboden.

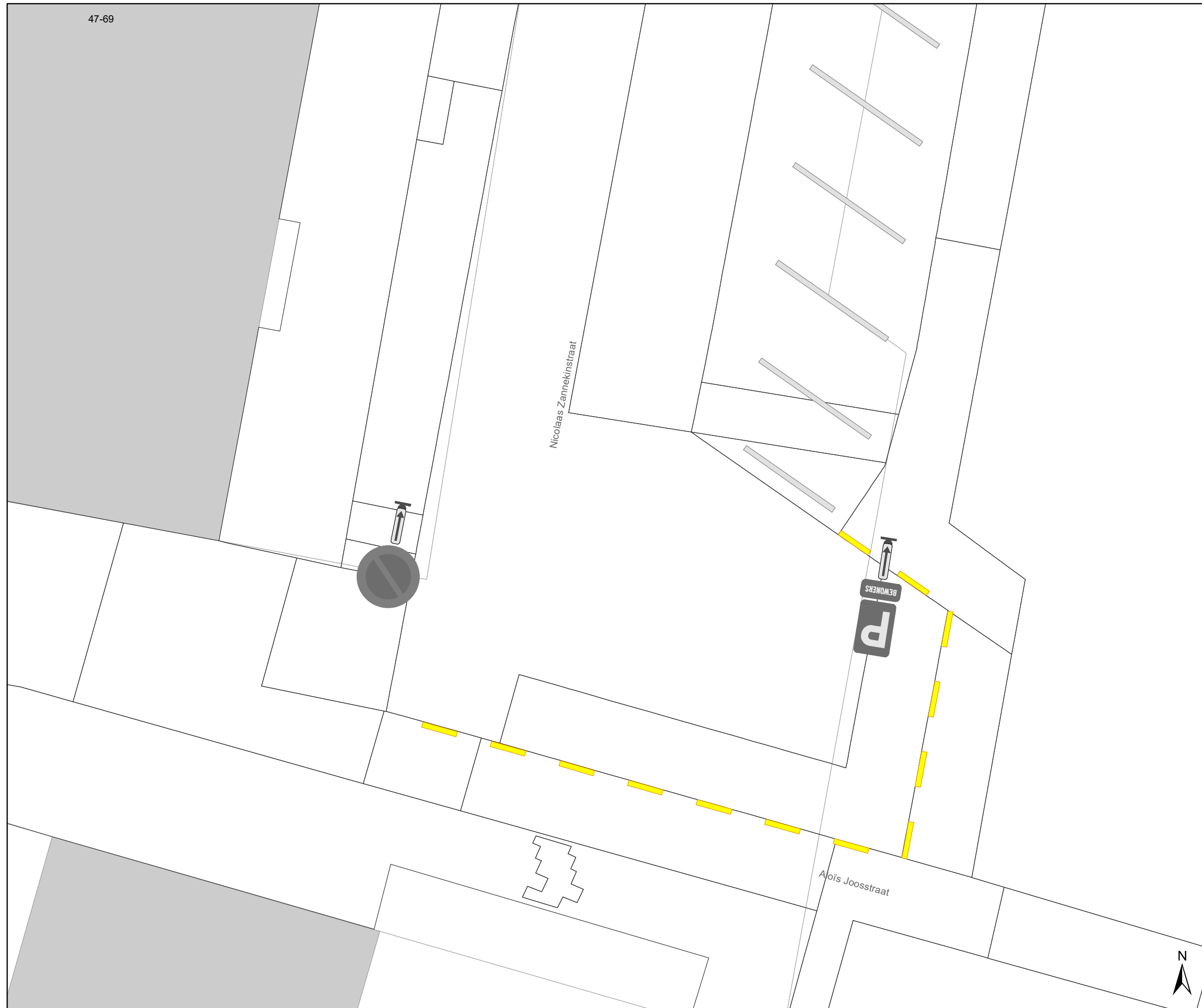
Dit wordt gesignaleerd door:

- **wegmarkeringen overeenkomstig art.75.1.2° van de wegcode**





---

(einde reglement)





### Legende

-  Bestaande verkeersborden
-  Geplande verkeersborden
-  Te verwijderen verkeersborden
-  Bestaande wegmarkeringen

### Geplande wegmarkeringen

-  Gele onderbroken streep



**gent:** Mobiliteitsbedrijf stad Gent  
Verkeerstechnische taken

### Nicolaas Zannekinstr. 47 Gele strepen aanbrengen

Dossiernr P-260450 (MB-19-13770)

DATUM	SCHAAL	PLAN	P FORMAAT
25/02/2022	1/100	1/1	A3

