

---

**2022\_CBS\_02974 Nieuw aanvullend reglement van de politie op het wegverkeer - gemeenteweg - Sint-Coletastraat- nieuwe verkeersmaatregel(en) - inrichten fietsstraat - Goedkeuring**

**Beslissing:** Goedgekeurd in besloten vergadering van 17 maart 2022

**Zijn aanwezig bij de beslissing van dit punt:**

de heer Mathias De Clercq, burgemeester-voorzitter  
de heer Filip Watteeuw, schepen; mevrouw Sofie Bracke, schepen; mevrouw Elke Decruynaere, schepen; mevrouw Astrid De Bruycker, schepen; de heer Sami Souguir, schepen; mevrouw Tine Heyse, schepen; mevrouw Isabelle Heyndrickx, schepen; de heer Bram Van Braeckvelt, schepen; mevrouw Hafsa El-Bazioui, schepen; de heer Rudy Coddens, schepen  
mevrouw Mieke Hullebroeck, algemeen directeur; de heer Luc Kupers, adjunct-  
algemeendirecteur; de heer Danny Van Campenhout, adjunct-algemeendirecteur

**Bevoegd:** Filip Watteeuw

**Betrokken:** Mathias De Clercq

**Juridisch kader**

**De volgende bepalingen zijn van toepassing inzake de bevoegdheid:**

- De Nieuwe Gemeentewet 24 juni 1988, artikel 119;
- Het Decreet over het lokaal bestuur van 22 december 2017, artikel 41, 2°;
- Het Decreet van 16 mei 2008 betreffende de aanvullende reglementen op het wegverkeer en de plaatsing en bekostiging van verkeerstekens, artikel 4, § 1, 2de lid en artikel 5, § 1, 2de lid.
- Het gemeenteraadsbesluit van 15 december 2015, houdende de delegatie van de vaststellingsbevoegdheid inzake gemeentelijke aanvullende reglementen op het wegverkeer.

**De beslissing wordt genomen op grond van:**

- Wet betreffende de politie over het wegverkeer, gecoördineerd bij Koninklijk Besluit van 16 maart 1968;
- Decreet van 16 mei 2008 betreffende de aanvullende reglementen op het wegverkeer en de plaatsing en bekostiging van de verkeerstekens;
- Koninklijk Besluit van 1 december 1975 houdende algemeen reglement op de politie van het wegverkeer en van het gebruik van de openbare weg;
- Ministerieel Besluit van 11 oktober 1976 waarbij de minimumafmetingen en de bijzondere plaatsingsvoorwaarden van de verkeerstekens worden bepaald;
- Uitvoeringsbesluit van 23 januari 2009 betreffende de aanvullende reglementen op het wegverkeer en de plaatsing en bekostiging van de verkeerstekens;
- Omzendbrief MOB/2009/1 van 3 april 2009.

## **Motivering**

De nieuwe maatregelen die bij dit besluit getroffen worden kaderen in de invoering van een fietsstraat over de as Lentestraat, Herfststraat, Sint-Coletastraat en Lucas De Heerestraat die aansluit op de reeds bestaande fietsstraat Stropkaai-Toemaatragel. Deze 4 straten zijn als primaire stedelijke fietsroute die Ledeborg verbindt met Gent-Sint-Pieters opgenomen in het stadsregionaal fietsroutenetwerk dat werd goedgekeurd op het college van Burgemeester en Schepenen van 15 november 2018. De route maakt eveneens deel uit van het Lokaal Functioneel Fietsroutenetwerk (LFF-netwerk). Op de projectstuurgroep van 27 januari 2022 werd het ontwerp goedgekeurd zodat er een subsidie-aanvraag kan worden ingediend bij de Vlaamse Overheid via het zogenaamde Kopenhagenplan. Daarnaast zullen er voor dit project ook subsidies worden aangevraagd bij de Provincie Oost-Vlaanderen via het LFF-netwerk.

De Stad wenst hier een fietsstraat te maken. De as voldoet aan volgende fietsstraatcriteria:

- Meer dan 125 fietsers per uur
- Geen openbare vervoersassen in de straat
- Tussen de 250 en 300 pae (personen auto equivalent)
- De straat ligt op het Stedelijk Fietsroutenetwerk

De maatregelen komen de leesbaarheid van de fietsstraat over de volledige as ten goede. De fietsstraat krijgt voorrang op alle zijstraten behalve wanneer ze de Zwijnaardsesteenweg kruist.

Parkeermaatregelen worden genomen.

Fietsparkeersignalisatie wordt voorzien.

In het Verkeersreglement zijn een aantal wijzigingen doorgevoerd met betrekking tot de signalisatie in fietsstraten en dit vanaf 1 augustus 2021. Zo verdwijnt oa het verkeersbord F113 uit het Verkeersreglement en wordt de fietsstraat op de as Toemaatragel, Stropkaai, Lentestraat, Herfststraat, Sint-Coletastraat en Lucas De Heerestraat met zonale borden gesignaleerd.

Eveneens worden de onderborden bij het eenrichtingsverkeer C1 en F19 van (M2/M4/M12 of M3/M5) naar respectievelijk M11/M17 gewijzigd. Speedpedelecs worden zoveel mogelijk gelijk gesteld met fietsen in straten met beperkt éénrichtingsverkeer, door het gebruik van de onderborden M11 en M17, waardoor zij ook in beide richtingen mogen rijden. Bromfietsen verlenen we geen uitzondering, omdat het mobiliteitsbeleid van Gent vooral actieve vervoerswijzen stimuleert. Bovendien vormen bromfietsen klasse B door hun combinatie van een hogere snelheid met een hogere massa een potentieel gevaar voor andere weggebruikers en hebben ze een grotere impact bij een ongeval.

Bij collegebesluit van 31 augustus 2017 werd de bestaande toestand geregulariseerd en er worden geen nieuwe verkeersmaatregelen ingevoerd.

De Sint-Coletastraat maakt deel uit van de zone 30 (buiten de R40 Stadsring).

## **Bijgevoegde bijlage(n):**

- Aanvullend Reglement Sint-Coletastraat Dossier P224620 (deel van de beslissing)
- Signalisatieplan cluster fietsstraat Lentestraat- Herfststraat-Sint Coletastraat- Lucas de Heerestraat Dossier P224620 (deel van de beslissing)

- Historiek cluster fietsstraat Lentestraat-Herfststraat- Sint Coletastraat-Lucas de Heerestraat Dossier P224620

## **Beslissing**

### **Beslist het volgende:**

#### **Artikel 1:**

Heft op het aanvullend reglement van de politie op het wegverkeer betreffende de gemeenteweg Sint-Coletastraat goedgekeurd in zitting van 31 augustus 2017, van zodra het nieuwe reglement in werking treedt.

#### **Artikel 2:**

Keurt goed het bijgevoegd aanvullend reglement van de politie op het wegverkeer en het signalisatieplan betreffende de gemeenteweg Sint-Coletastraat.

2022\_CBS\_02974 - Nieuw aanvullend reglement van de politie op het wegverkeer - gemeenteweg - Sint-Coletastraat- nieuwe verkeersmaatregel(en) - inrichten fietsstraat

## Aanvullend reglement van de politie op het wegverkeer - gemeenteweg – Sint-Coletastraat

Goedgekeurd in het College van Burgemeester en Schepenen van

Bekendgemaakt op

Geldig vanaf

Referentienummer

### Reglement

**Artikel 1. Op de Sint-Coletastraat ter hoogte van het kruispunt met de Zwijnaardsesteenweg geldt:**

de bestuurders moeten voorrang verlenen;

de plaats waar de bestuurders, zo nodig, moeten stoppen om voorrang te verlenen, wordt aangeduid.

Dit wordt gesignaleerd door:

- verkeersborden B1

- wegmarkeringen overeenkomstig art.76.2 van de wegcode

**Artikel 2. Op de Sint-Coletastraat ter hoogte van het kruispunt met de Ottergemsesteenweg geldt:**

de bestuurders hebben voorrang.

Dit wordt gesignaleerd door:

- verkeersborden B15

**Artikel 3. Op de Sint-Coletastraat ter hoogte van huisnummer 4 geldt:**

de bestuurders zijn verplicht de hindernis langs links voorbij te rijden.

Dit wordt gesignaleerd door:

- verkeersborden D1

**Artikel 4. Op de Sint-Coletastraat van huisnummer 43 tot huisnummer 3 aan de kant van de onpare huisnummers geldt:**

het parkeren is verboden;

het einde van de parkeerreglementering wordt aangeduid;

het begin van de parkeerreglementering wordt aangeduid.

Dit wordt gesignaleerd door:

- verkeersborden E1
- de verkeersborden worden aangevuld met x-borden Xb, Xa

**Artikel 5. Op de Sint-Coletastraat ter hoogte van huisnummer 4 geldt:**

- het parkeren is toegelaten;
- de maatregel geldt alleen voor de fietsers.

Dit wordt gesignaleerd door:

- verkeersborden E9a
- de verkeersborden worden aangevuld met onderborden M1

**Artikel 6. Op de Sint-Coletastraat van huisnummer 21 tot huisnummer 23 aan de kant van de pare huisnummers geldt:**

- het parkeren is toegelaten;
- het parkeren is voorbehouden voor de voertuigen die gebruikt worden door personen met een handicap;
- de parkeerreglementering geldt over een afstand van 6 m.

Dit wordt gesignaleerd door:

- verkeersborden E9a
- de verkeersborden worden aangevuld met onderborden Type VIId
- de verkeersborden worden aangevuld met x-borden Xc

**Artikel 7. Op de Sint-Coletastraat ter hoogte van het kruispunt met de Zwijnaardsesteenweg; op de Sint-Coletastraat ter hoogte van het kruispunt met de Ottergemsesteenweg geldt:**

- voetgangers moeten de oversteekplaats volgen om de rijbaan over te steken.

Dit wordt gesignaleerd door:

- wegmarkeringen overeenkomstig art.76.3 van de wegcode

**Artikel 8. Op de Sint-Coletastraat van kruispunt met de Zwijnaardsesteenweg tot kruispunt met de Ottergemsesteenweg aan de pare kant van de straat geldt:**

- voertuigen moeten parkeren binnen de afgebakende plaatsen.

Dit wordt gesignaleerd door:

- wegmarkeringen overeenkomstig art.77.5 van de wegcode

**Artikel 9. Op de Sint-Coletastraat ter hoogte van huisnummer 107 van de Zwijnaardsesteenweg geldt:**

**de bestuurders moeten het verkeersplateau dubbel voorzichtig en met matige snelheid naderen, zodat zij erover rijden met een snelheid die niet meer bedraagt dan 30 km per uur.**

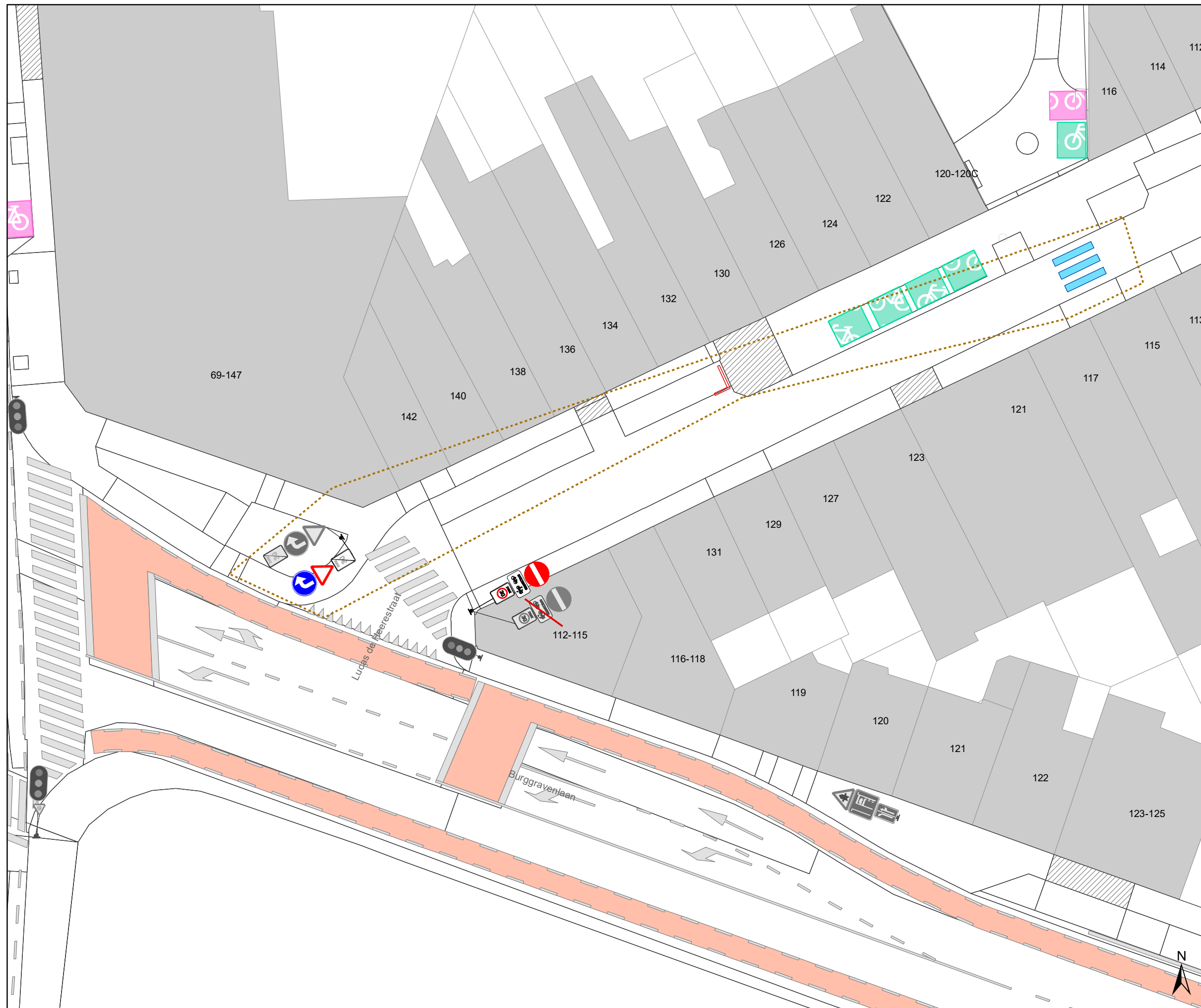
**Dit wordt gesignaleerd door:**

**- een plateau**




---




(einde reglement)







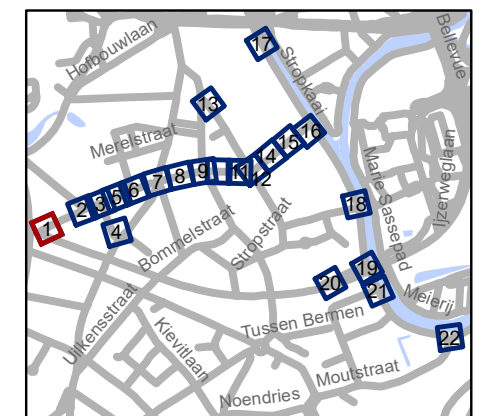
### Legende

-  Bestaande verkeersborden
-  Geplande verkeersborden
-  Te verwijderen verkeersborden

-  Bestaande wegmarkeringen
-  Geplande wegmarkeringen
-  Te verwijderen wegmarkeringen

### Overige

-  Ander dossier (deels uitgevoerd)
-  Ander gepland dossier (ter uitvoering bij DWBW)
-  Ander gepland dossier (in voorbereiding bij MOBBED)
-  Bestaand paaltje
-  Bestaande fietsenstalling
-  Geplande fietsenstalling (Deze horen NIET bij dit dossier)

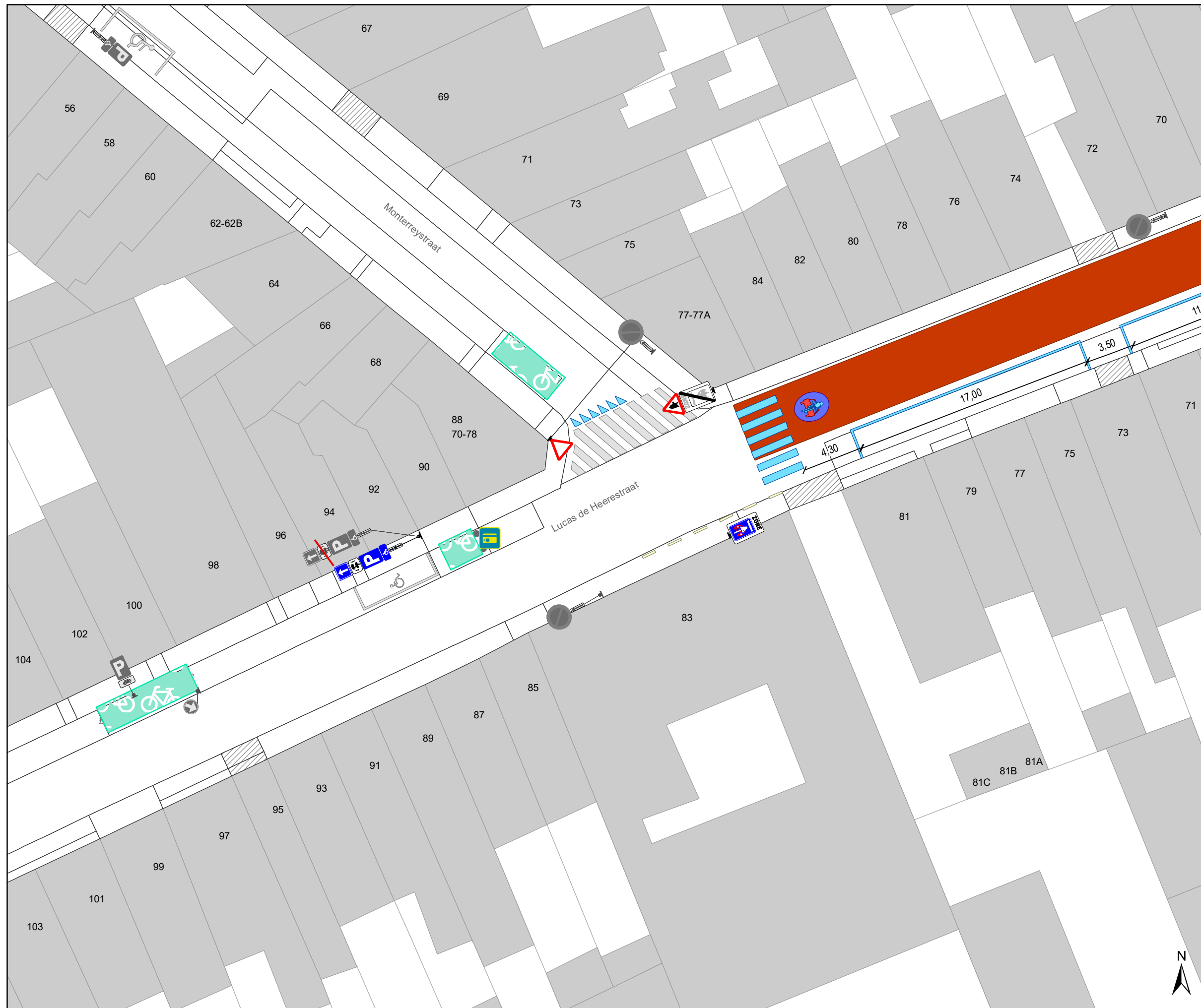


**gent:** Mobiliteitsbedrijf stad Gent  
Verkeerstechnische taken




**Lentestraat  
fietsstraat**




Dossiernummer P-224620

DATUM	SCHAAL	PLAN	P FORMAAT
24/02/2022	1/250	1/22	A3



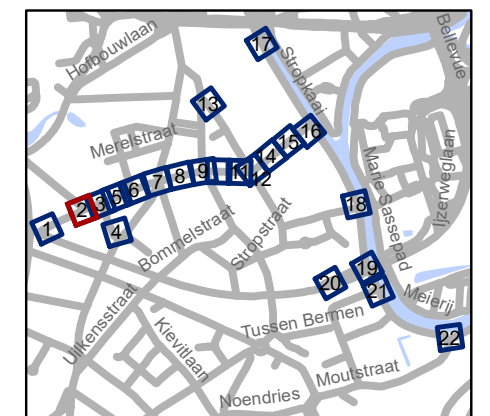
### Legende

-  Bestaande verkeersborden
-  Geplande verkeersborden
-  Te verwijderen verkeersborden

-  Bestaande wegmarkeringen
-  Geplande wegmarkeringen
-  Te verwijderen wegmarkeringen

### Overige

-  Ander dossier (deels uitgevoerd)
-  Ander gepland dossier (ter uitvoering bij DWBW)
-  Ander gepland dossier (in voorbereiding bij MOBBED)
-  Bestaand paaltje
-  Bestaande fietsenstalling
-  Geplande fietsenstalling  
Deze horen NIET bij dit dossier



**gent:** Mobiliteitsbedrijf stad Gent  
Verkeerstechnische taken

**Lentestraat  
fietsstraat**

Dossiernummer P-224620



DATUM	SCHAAL	PLAN	P FORMAAT
24/02/2022	1/250	2/22	A3







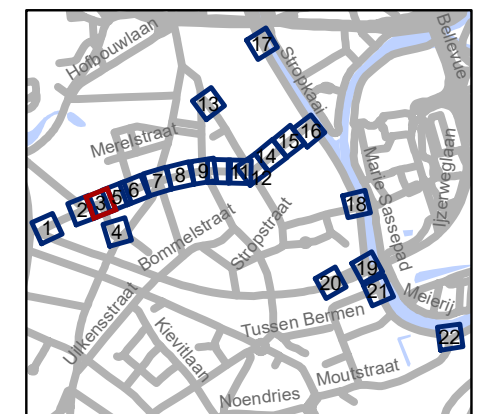
### Legende

-  Bestaande verkeersborden
-  Geplande verkeersborden
-  Te verwijderen verkeersborden
-  Bestaande wegmarkeringen
-  Geplande wegmarkeringen
-  Te verwijderen wegmarkeringen

-  Bestaand paaltje
-  Bestaande fietsenstalling

### Overige

-  Ander gepland dossier (in voorbereiding bij MOBBD)
-  Ander gepland dossier (ter uitvoering bij DWBW)

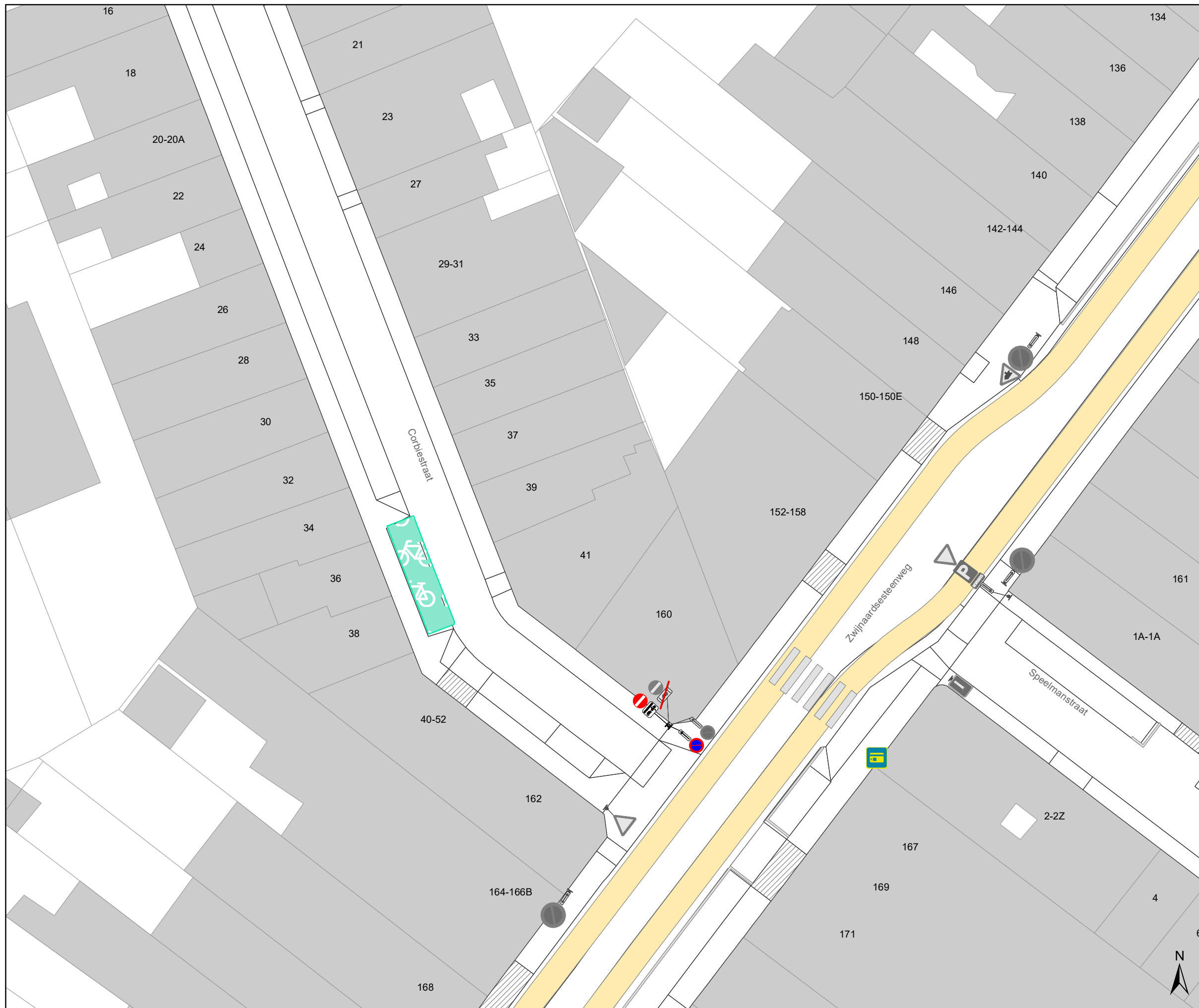


**gent:** Mobiliteitsbedrijf stad Gent  
Verkeerstechnische taken







**Lentestraat  
fietsstraat**



Dossiernummer P-224620

DATUM	SCHAAL	PLAN	P FORMAAT
22/02/2022	1/250	3/22	A3





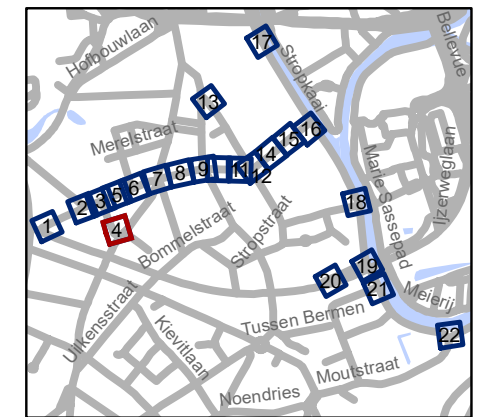
### Legende

-  Bestaande verkeersborden
-  Geplande verkeersborden
-  Te verwijderen verkeersborden
-  Bestaande wegmarkeringen
-  Geplande wegmarkeringen
-  Te verwijderen wegmarkeringen

-  Bestaand paaltje
-  Bestaande fietsenstalling

### Overige

-  Ander gepland dossier (in voorbereiding bij MOBVED)
-  Ander gepland dossier (ter uitvoering bij DWBW)

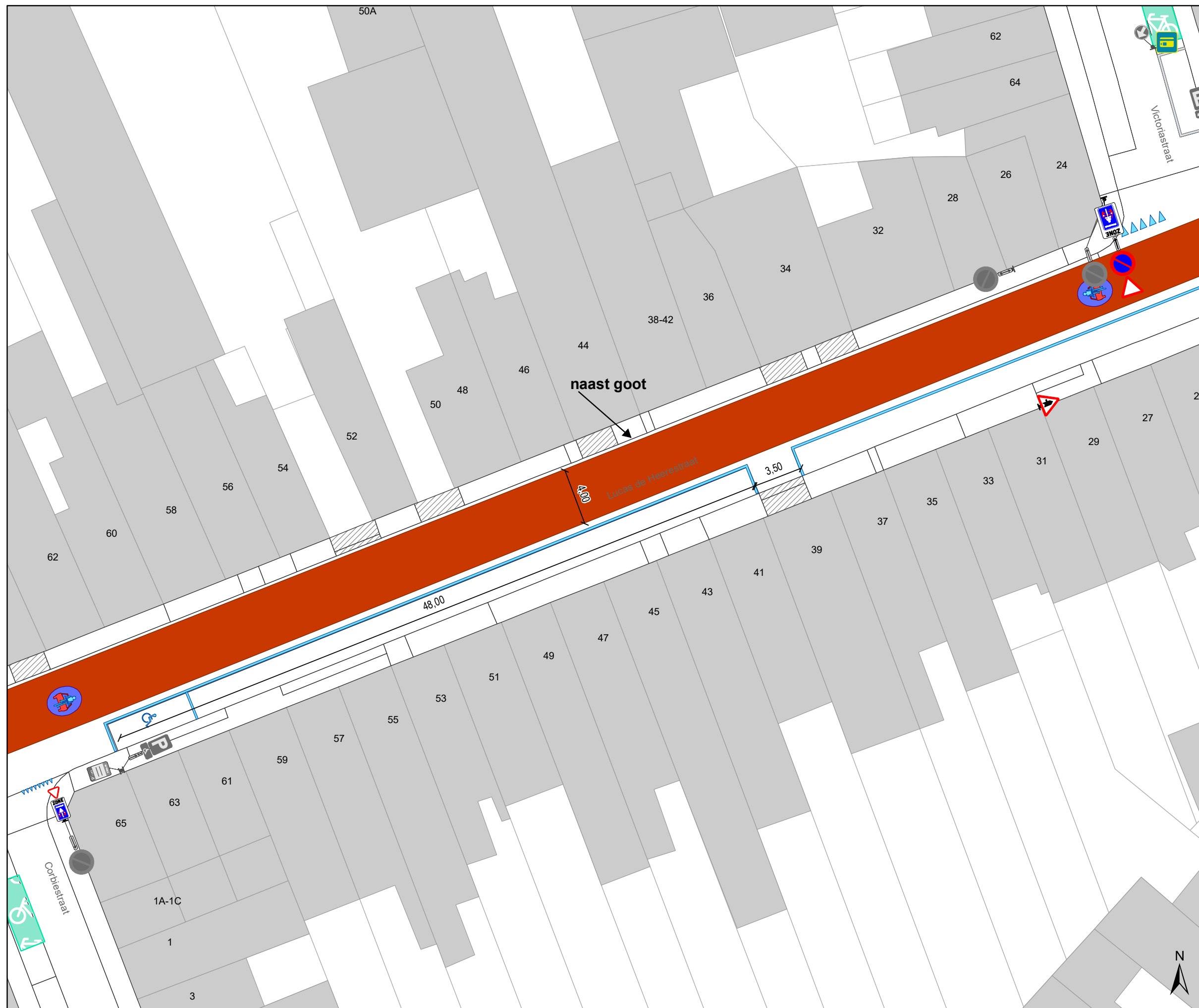


**gent:** Mobiliteitsbedrijf stad Gent  
Verkeerstechnische taken

**Lentestraat  
fietsstraat**

Dossiernummer P-224620

DATUM	SCHAAL	PLAN	P FORMAAT
22/02/2022	1/250	4/22	A3



### Legende

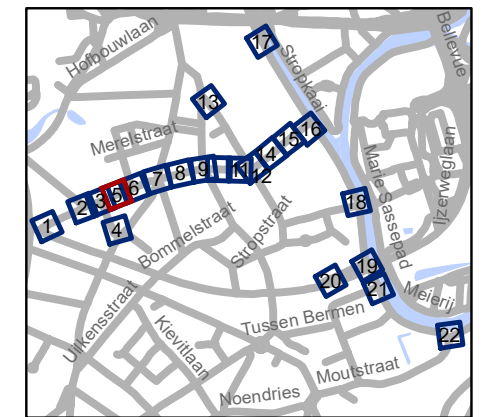
- Bestaande verkeersborden
- Geplande verkeersborden
- Te verwijderen verkeersborden

- Bestaande wegmarkeringen
- Geplande wegmarkeringen
- Te verwijderen wegmarkeringen

- Bestaand paaltje
- Bestaande fietsenstalling

### Overige

- Ander gepland dossier (in voorbereiding bij MOBBED)
- Ander gepland dossier (ter uitvoering bij DWBW)

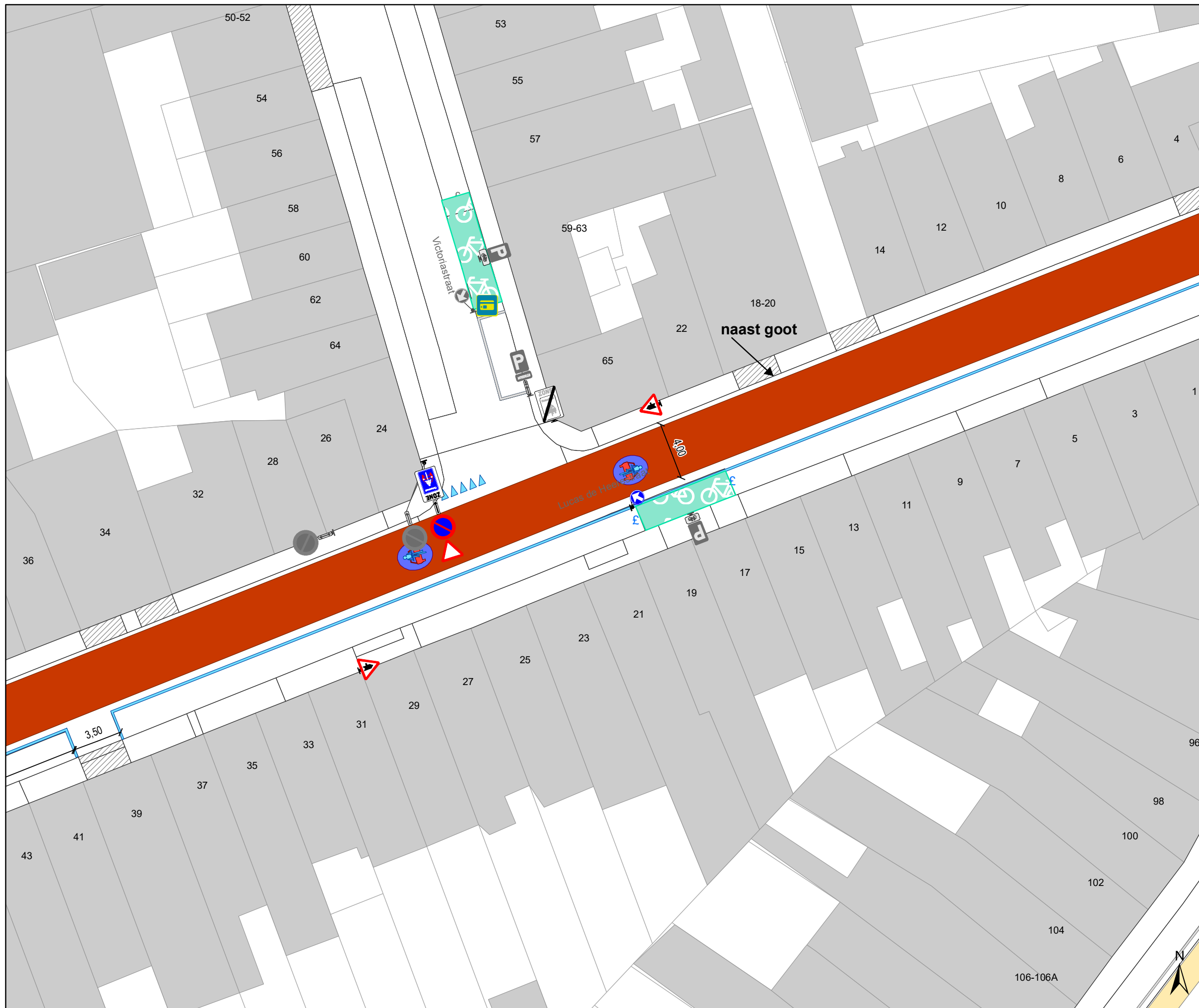


**gent:** Mobiliteitsbedrijf stad Gent  
Verkeerstechnische taken









**Lentestraat  
fietsstraat**

Dossiernummer P-224620



DATUM	SCHAAL	PLAN	P FORMAAT
22/02/2022	1/250	5/22	A3

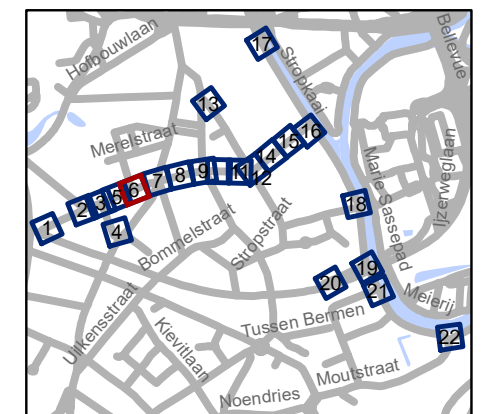


### Legende

-  Bestaande verkeersborden
-  Geplande verkeersborden
-  Te verwijderen verkeersborden
-  Bestaande wegmarkeringen
-  Geplande wegmarkeringen
-  Te verwijderen wegmarkeringen
-  Bestaand paaltje
-  Bestaande fietsenstalling

### Overige

-  Ander gepland dossier (in voorbereiding bij MOBBD)
-  Ander gepland dossier (ter uitvoering bij DWBW)

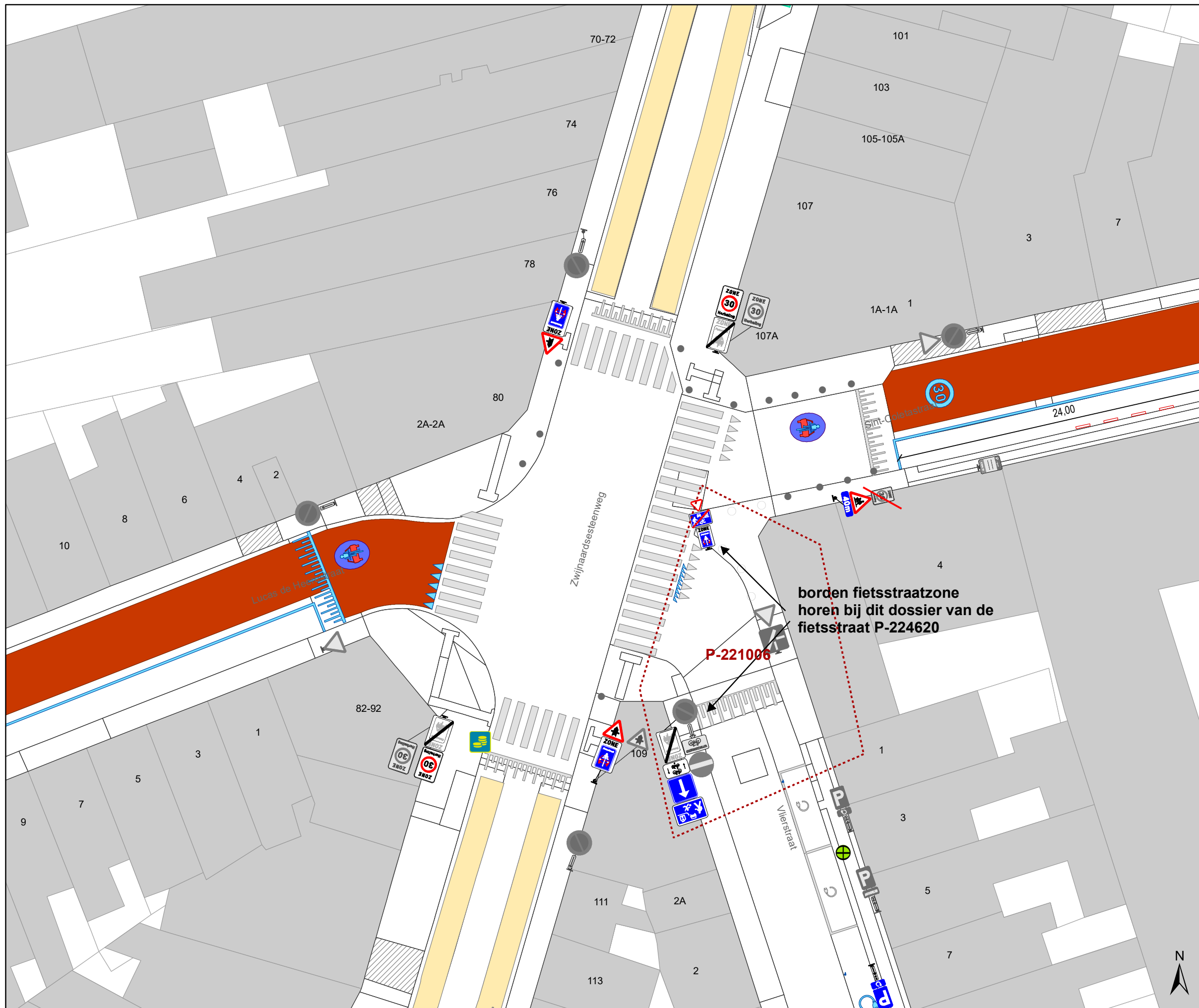


**gent:** Mobiliteitsbedrijf stad Gent  
Verkeerstechnische taken

**Lentestraat  
fietsstraat**



Dossiernummer P-224620

DATUM	SCHAAL	PLAN	P FORMAAT
22/02/2022	1/250	6/22	A3





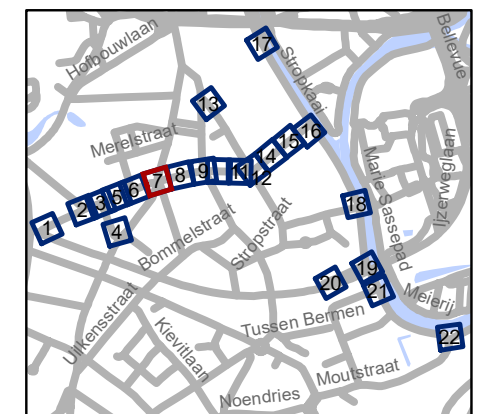
### Legende

-  Bestaande verkeersborden
-  Geplande verkeersborden
-  Te verwijderen verkeersborden
-  Bestaande wegmarkeringen
-  Geplande wegmarkeringen
-  Te verwijderen wegmarkeringen

-  Bestaand paaltje
-  Bestaande fietsenstalling

### Overige

-  MB-XX Ander gepland dossier (in voorbereiding bij MOBBED)
-  Ander gepland dossier (ter uitvoering bij DWBW)



**gent:** Mobiliteitsbedrijf stad Gent  
Verkeerstechnische taken

**Lentestraat  
fietsstraat**

Dossiernummer P-224620

DATUM	SCHAAL	PLAN	P FORMAAT
22/02/2022	1/250	7/22	A3



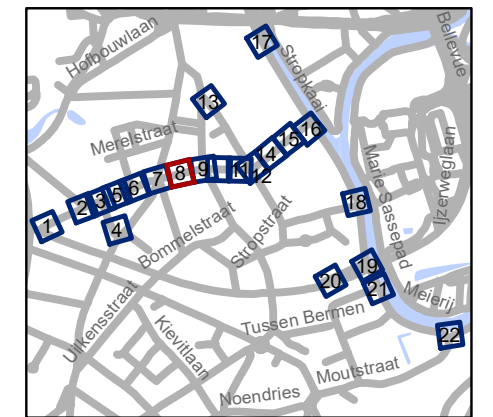
### Legende

- Bestaande verkeersborden
- Geplande verkeersborden
- Te verwijderen verkeersborden
- Bestaande wegmarkeringen
- Geplande wegmarkeringen
- Te verwijderen wegmarkeringen

- Bestaand paaltje
- Bestaande fietsenstalling

### Overige

- Ander gepland dossier (in voorbereiding bij MOBVED)
- Ander gepland dossier (ter uitvoering bij DWBW)



**gent:** Mobiliteitsbedrijf stad Gent  
Verkeerstechnische taken

**Lentestraat  
fietsstraat**

Dossiernummer P-224620

DATUM	SCHAAL	PLAN	P FORMAAT
22/02/2022	1/250	8/22	A3

97-97D

99

1

4

aatzone  
ssier van de  
4620

3

7

9

15

17

19

21

23

25

27

29

31

33

35

39

naast goot

3,00

Sint-Coletastraat

66,00

24,00

Toegang

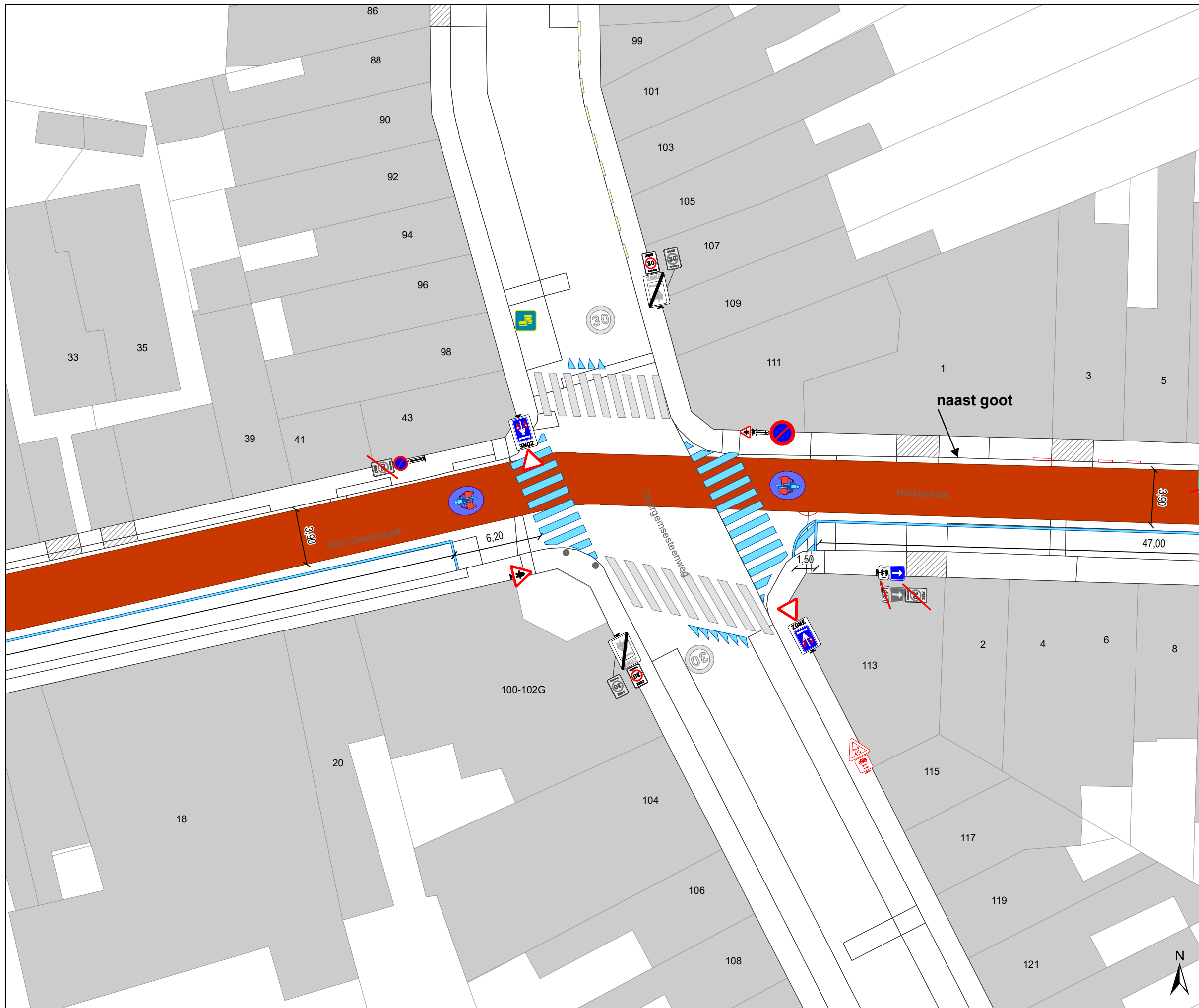
10

12

14-16



18







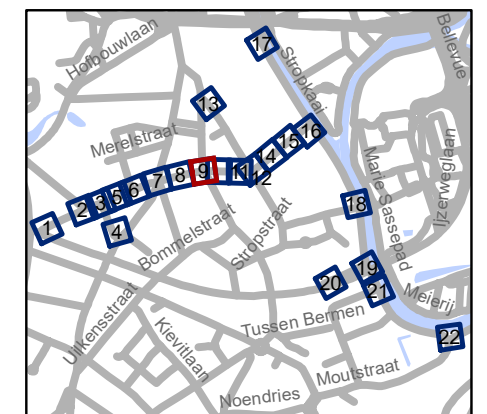
### Legende

-  Bestaande verkeersborden
-  Geplande verkeersborden
-  Te verwijderen verkeersborden
-  Bestaande wegmarkeringen
-  Geplande wegmarkeringen
-  Te verwijderen wegmarkeringen

-  Bestaand paaltje
-  Bestaande fietsenstalling

### Overige

-  Ander gepland dossier (in voorbereiding bij MOBBD)
-  Ander gepland dossier (ter uitvoering bij DWBW)

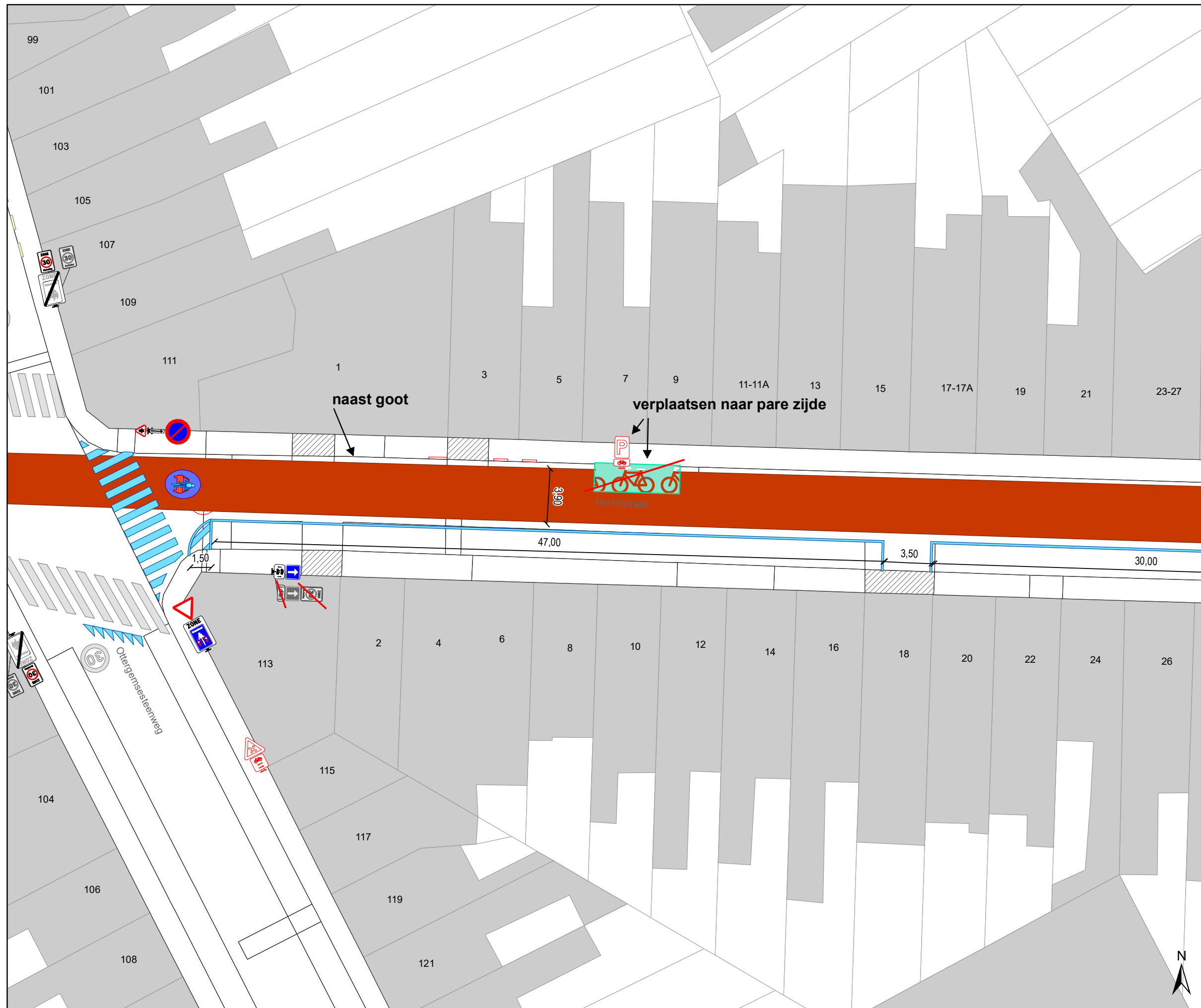


**gent:** Mobiliteitsbedrijf stad Gent  
Verkeerstechnische taken







**Lentestraat  
fietsstraat**



Dossiernummer P-224620

DATUM	SCHAAL	PLAN	P FORMAAT
22/02/2022	1/250	9/22	A3





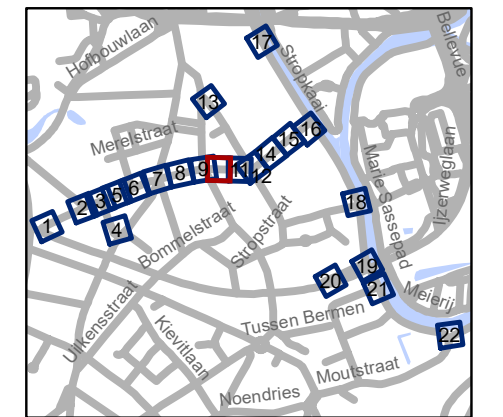
### Legende

-  Bestaande verkeersborden
-  Geplande verkeersborden
-  Te verwijderen verkeersborden
-  Bestaande wegmarkeringen
-  Geplande wegmarkeringen
-  Te verwijderen wegmarkeringen

-  Bestaand paaltje
-  Bestaande fietsenstalling

### Overige

-  Ander gepland dossier (in voorbereiding bij MOBBED)
-  Ander gepland dossier (ter uitvoering bij DWBW)

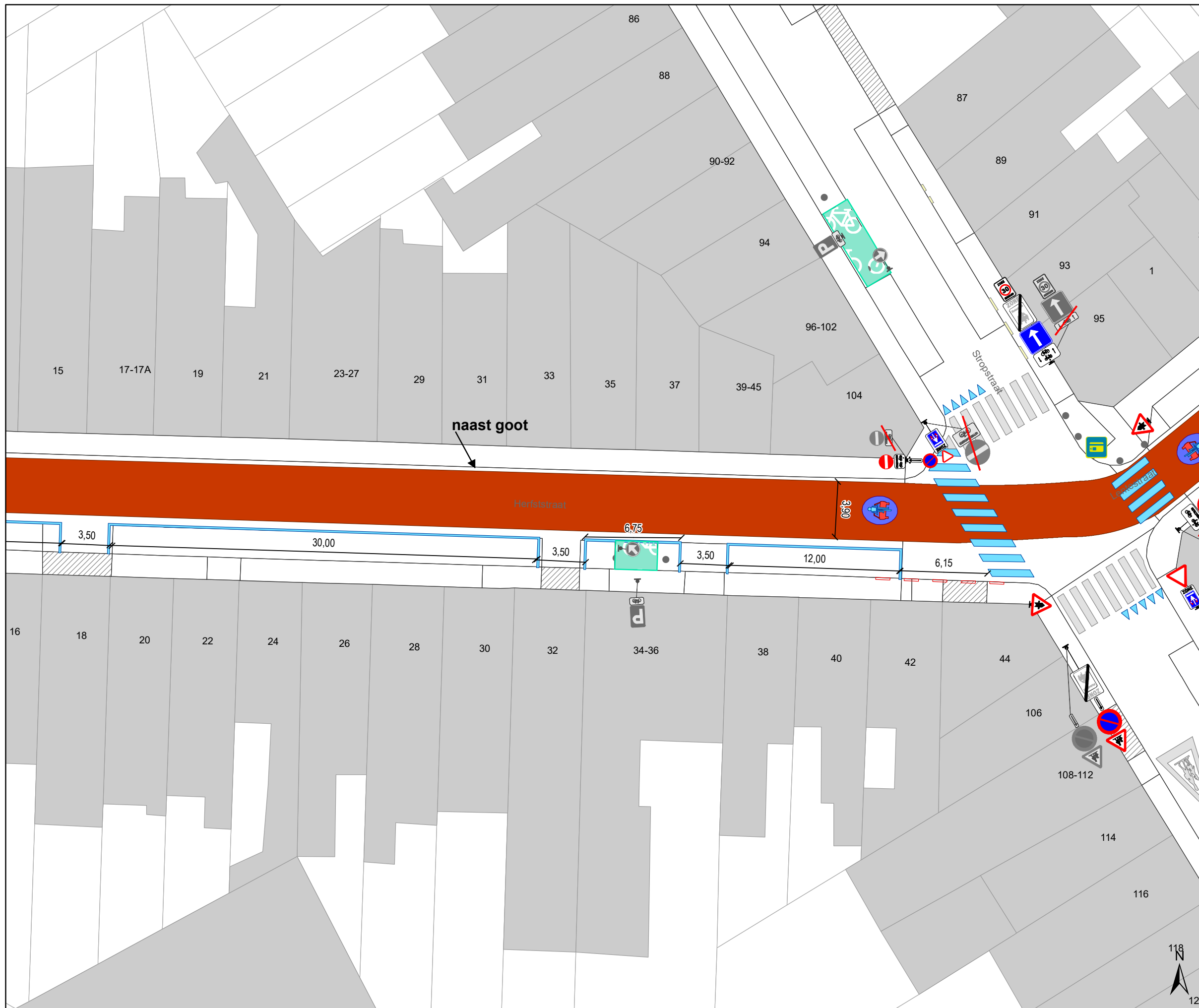


**gent:** Mobiliteitsbedrijf stad Gent  
Verkeerstechnische taken









**Lentestraat  
fietsstraat**

Dossiernummer P-224620



DATUM	SCHAAL	PLAN	P FORMAAT
22/02/2022	1/250	10/22	A3

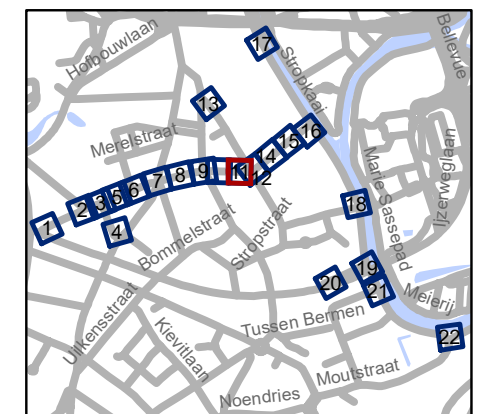


### Legende

-  Bestaande verkeersborden
-  Geplande verkeersborden
-  Te verwijderen verkeersborden
-  Bestaande wegmarkeringen
-  Geplande wegmarkeringen
-  Te verwijderen wegmarkeringen
-  Bestaand paaltje
-  Bestaande fietsenstalling

### Overige

-  Ander gepland dossier (in voorbereiding bij MOBBED)
-  Ander gepland dossier (ter uitvoering bij DWBW)



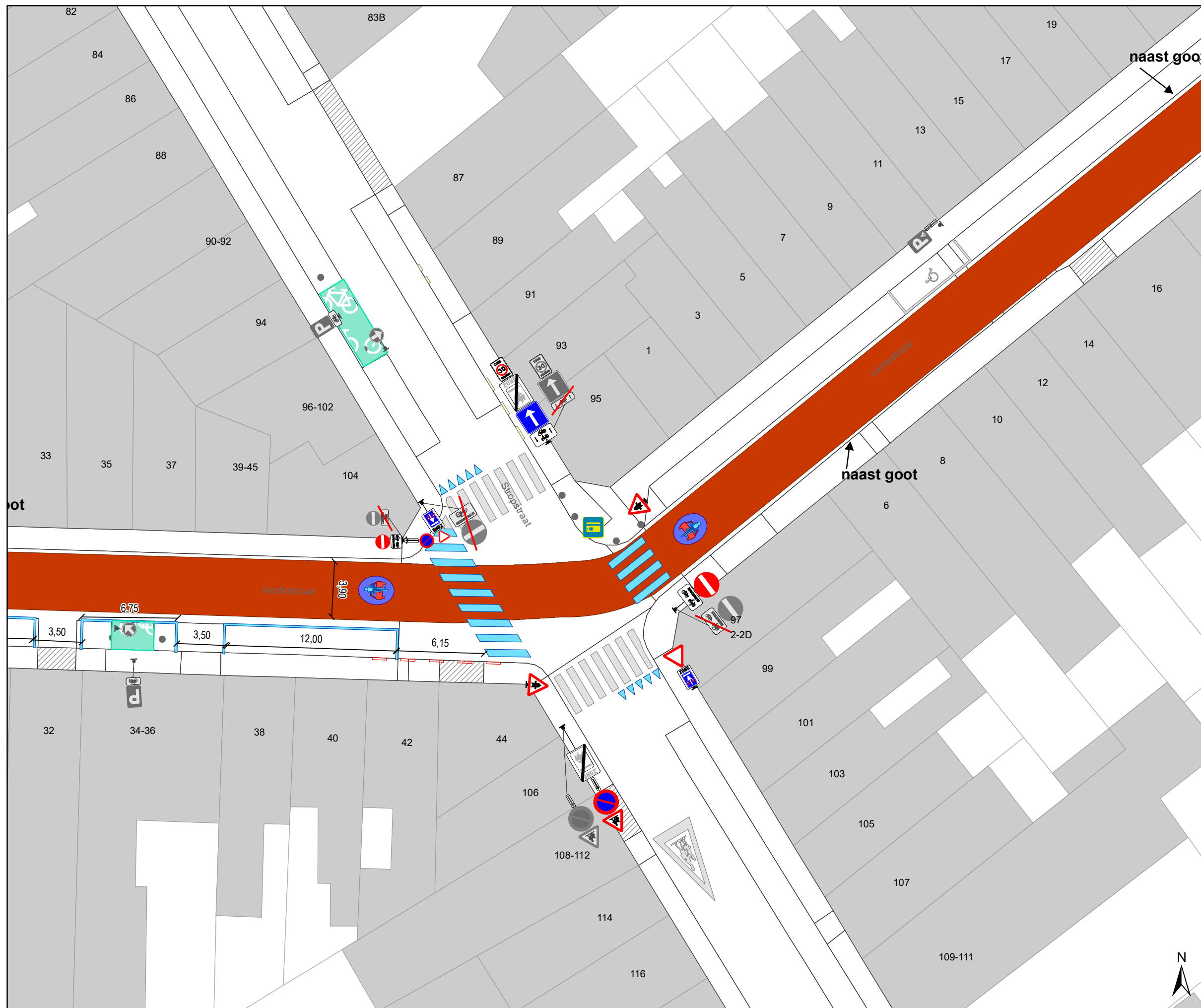
**gent:** Mobiliteitsbedrijf stad Gent  
Verkeerstechnische taken

**Lentestraat  
fietsstraat**







Dossiernummer P-224620



DATUM	SCHAAL	PLAN	P FORMAAT
22/02/2022	1/250	11/22	A3







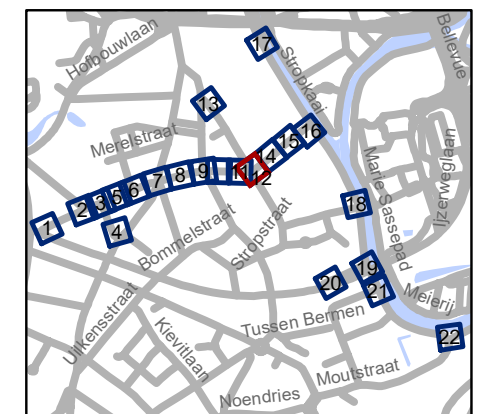
### Legende

-  Bestaande verkeersborden
-  Geplande verkeersborden
-  Te verwijderen verkeersborden
-  Bestaande wegmarkeringen
-  Geplande wegmarkeringen
-  Te verwijderen wegmarkeringen

-  Bestaand paaltje
-  Bestaande fietsenstalling

### Overige

-  Ander gepland dossier (in voorbereiding bij MOBBED)
-  Ander gepland dossier (ter uitvoering bij DWBW)



**gent:** Mobiliteitsbedrijf stad Gent  
Verkeerstechnische taken






**Lentestraat  
fietsstraat**



Dossiernummer P-224620

DATUM	SCHAAL	PLAN	P FORMAAT
22/02/2022	1/250	12/22	A3





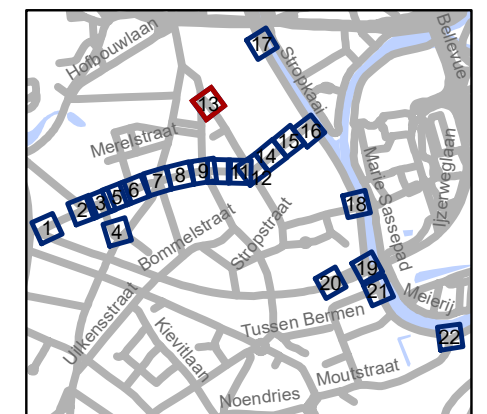
### Legende

-  Bestaande verkeersborden
-  Geplande verkeersborden
-  Te verwijderen verkeersborden
-  Bestaande wegmarkeringen
-  Geplande wegmarkeringen
-  Te verwijderen wegmarkeringen

-  Bestaand paaltje
-  Bestaande fietsenstalling

### Overige

-  Ander gepland dossier (in voorbereiding bij MOBBD)
-  Ander gepland dossier (ter uitvoering bij DWBW)



**gent:** Mobiliteitsbedrijf stad Gent  
Verkeerstechnische taken







**Lentestraat  
fietsstraat**



Dossiernummer P-224620

DATUM	SCHAAL	PLAN	P FORMAAT
22/02/2022	1/250	13/22	A3





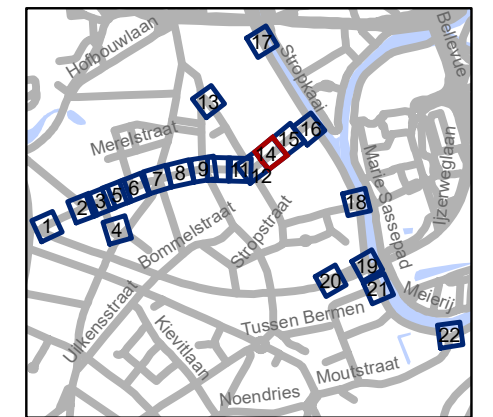
### Legende

-  Bestaande verkeersborden
-  Geplande verkeersborden
-  Te verwijderen verkeersborden
-  Bestaande wegmarkeringen
-  Geplande wegmarkeringen
-  Te verwijderen wegmarkeringen

-  Bestaand paaltje
-  Bestaande fietsenstalling

### Overige

-  Ander gepland dossier (in voorbereiding bij MOBBED)
-  Ander gepland dossier (ter uitvoering bij DWBW)



**gent:** Mobiliteitsbedrijf stad Gent  
Verkeerstechnische taken

**Lentestraat  
fietsstraat**



Dossiernummer P-224620

DATUM	SCHAAL	PLAN	P. FORMAAT
22/02/2022	1/250	14/22	A3





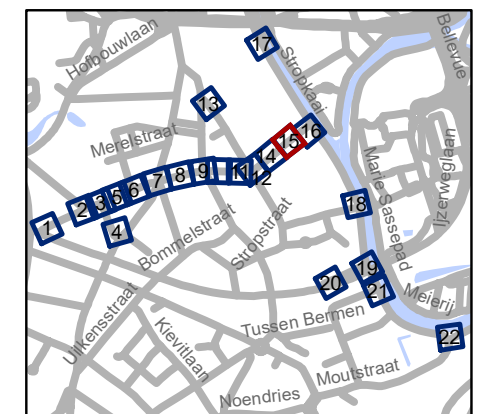
### Legende

-  Bestaande verkeersborden
-  Geplande verkeersborden
-  Te verwijderen verkeersborden
-  Bestaande wegmarkeringen
-  Geplande wegmarkeringen
-  Te verwijderen wegmarkeringen

-  Bestaand paaltje
-  Bestaande fietsenstalling

### Overige

-  Ander gepland dossier (in voorbereiding bij MOBVED)
-  Ander gepland dossier (ter uitvoering bij DWBW)



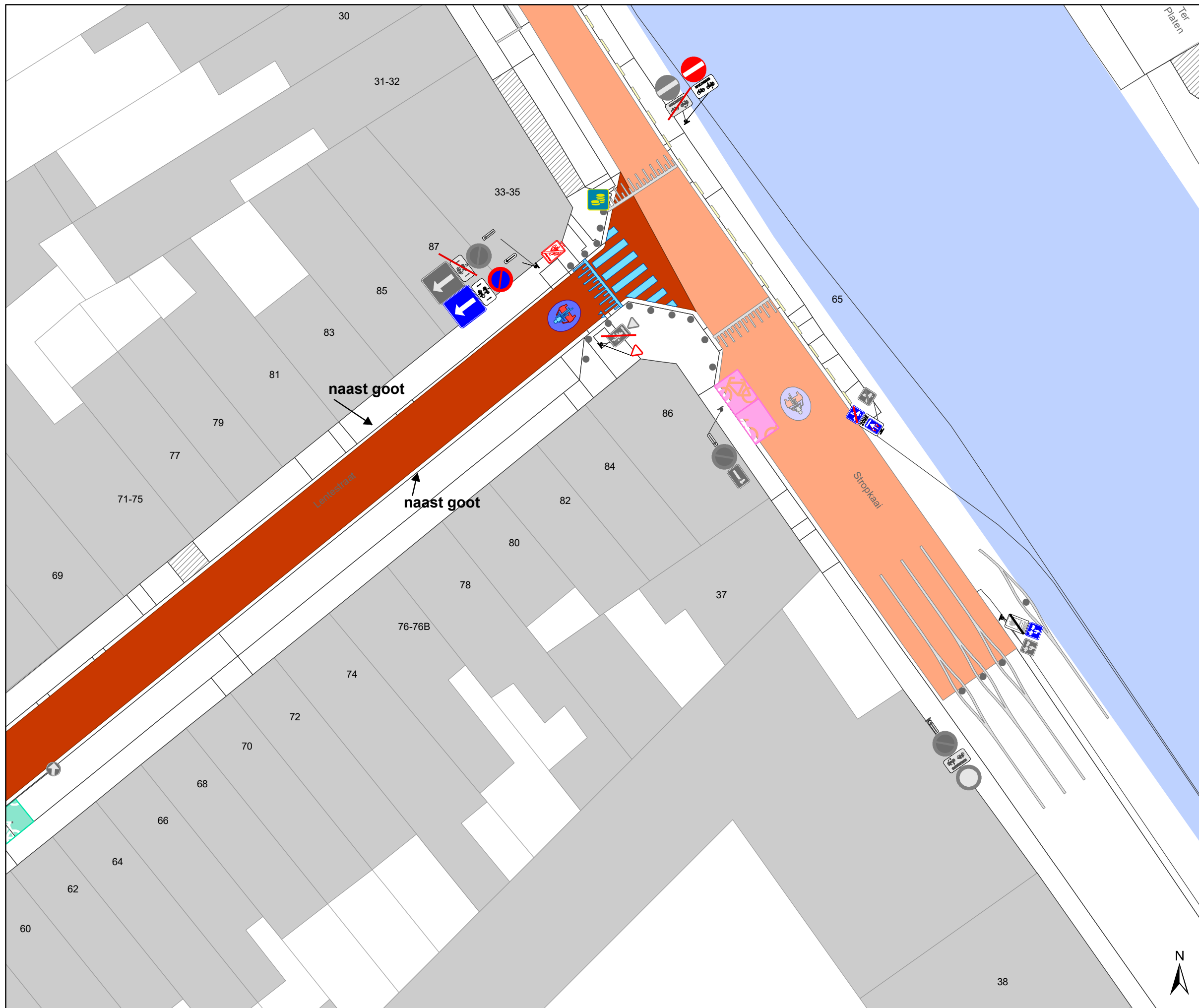
**gent:** Mobiliteitsbedrijf stad Gent  
Verkeerstechnische taken

**Lentestraat  
fietsstraat**







Dossiernummer P-224620



DATUM	SCHAAL	PLAN	P. FORMAAT
22/02/2022	1/250	15/22	A3







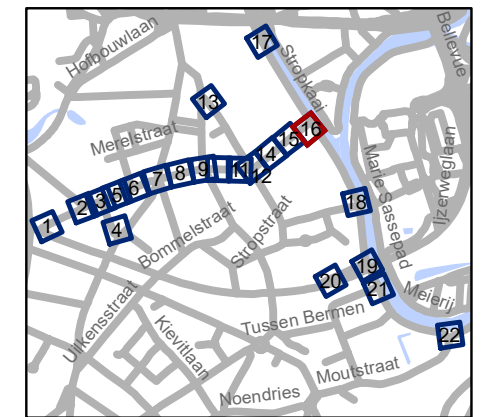
### Legende

-  Bestaande verkeersborden
-  Geplande verkeersborden
-  Te verwijderen verkeersborden
-  Bestaande wegmarkeringen
-  Geplande wegmarkeringen
-  Te verwijderen wegmarkeringen

-  Bestaand paaltje
-  Bestaande fietsenstalling

### Overige

-  Ander gepland dossier (in voorbereiding bij MOBBD)
-  Ander gepland dossier (ter uitvoering bij DWBW)

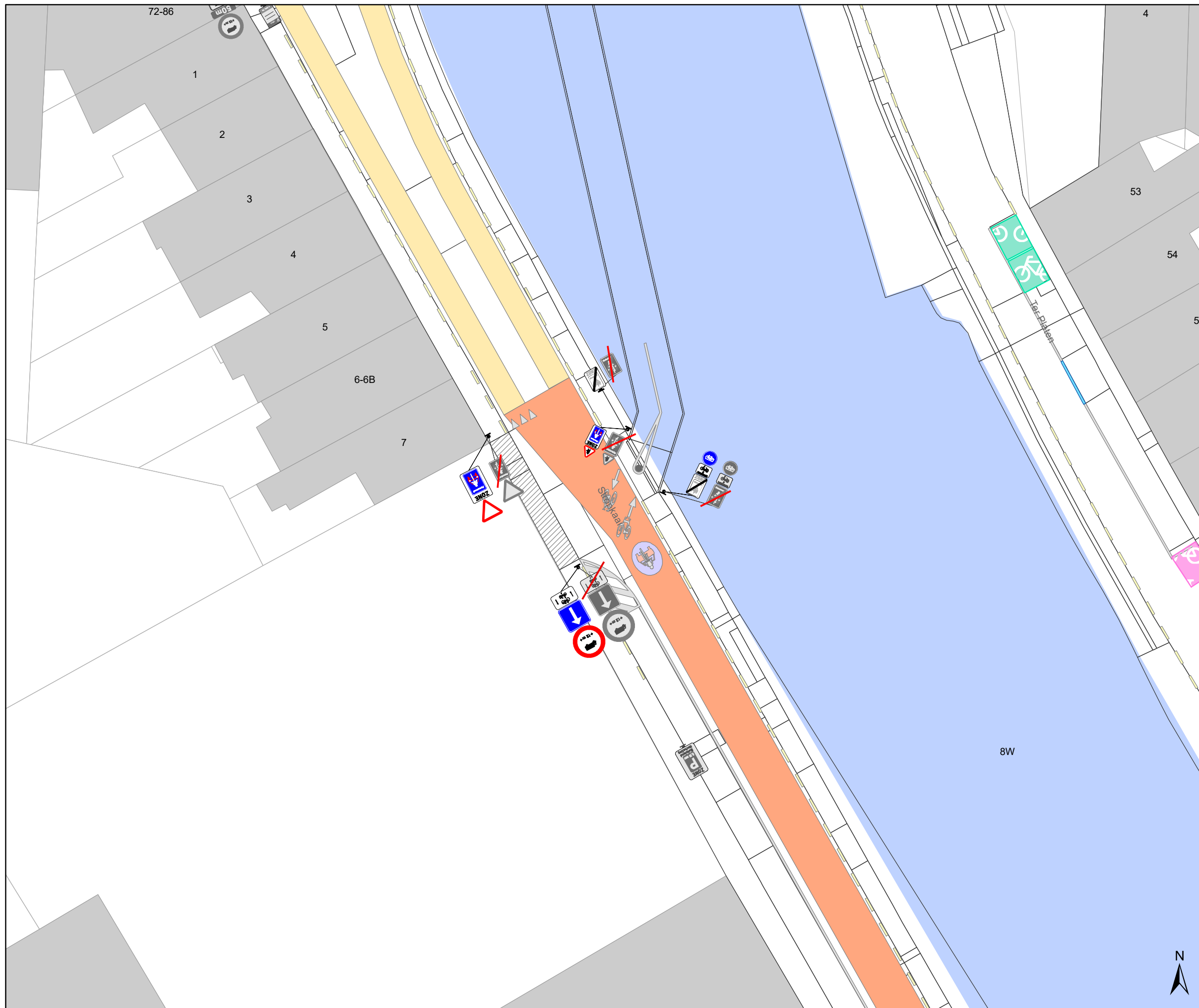


**gent:** Mobiliteitsbedrijf stad Gent  
Verkeerstechnische taken




**Lentestraat  
fietsstraat**




Dossiernummer P-224620



DATUM	SCHAAL	PLAN	P FORMAAT
22/02/2022	1/250	16/22	A3





## Legende

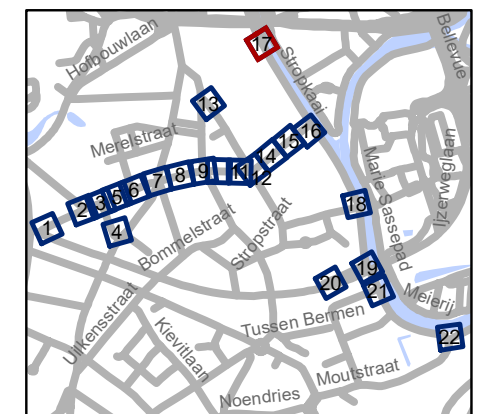
-  Bestaande verkeersborden
-  Geplande verkeersborden
-  Te verwijderen verkeersborden

-  Bestaande wegmarkeringen
-  Geplande wegmarkeringen
-  Te verwijderen wegmarkeringen

-  Bestaand paaltje
-  Bestaande fietsenstalling

## Overige

-  Ander gepland dossier (in voorbereiding bij MOBBED)
-  Ander gepland dossier (ter uitvoering bij DWBW)

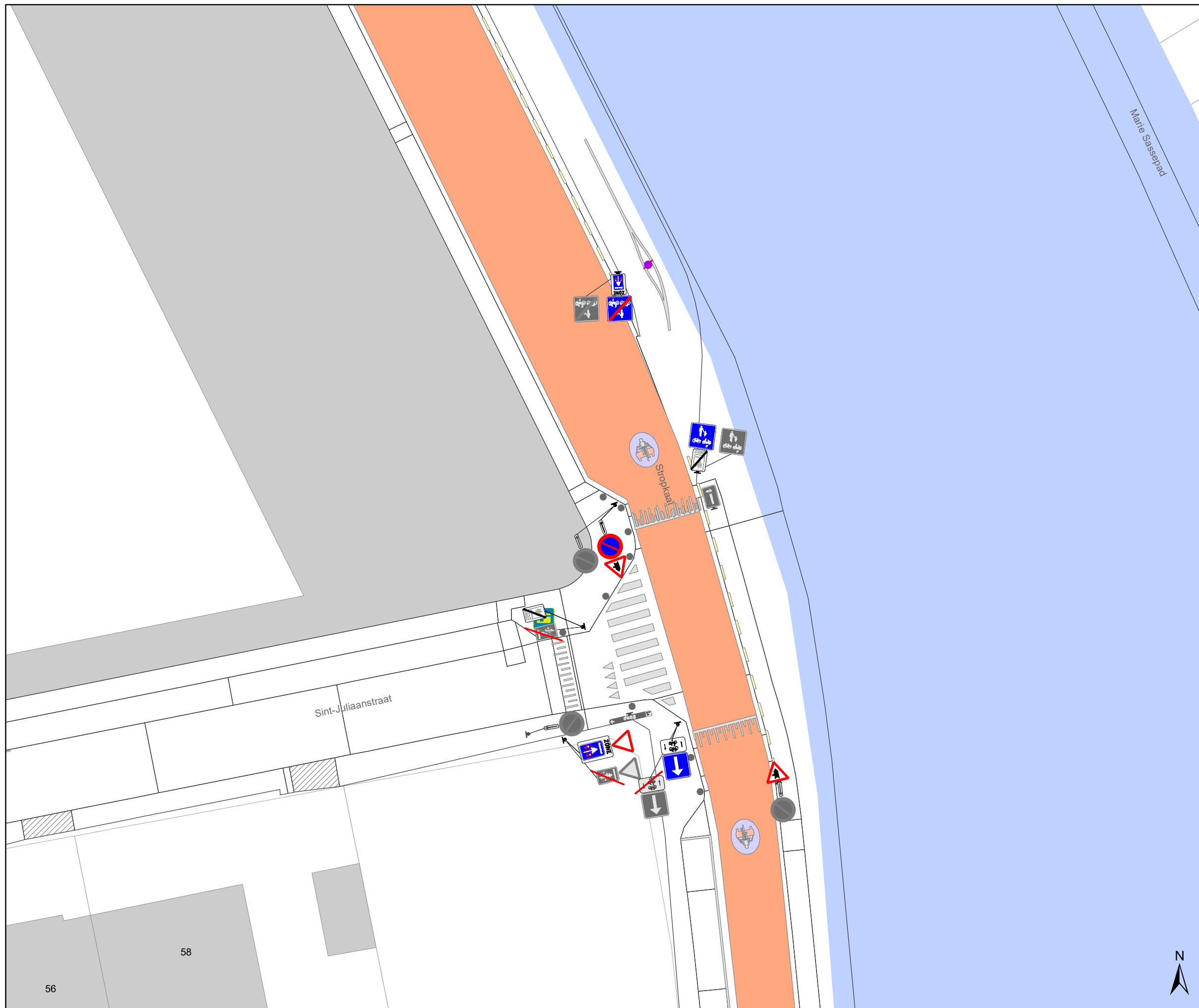


**gent:** Mobiliteitsbedrijf stad Gent  
Verkeerstechnische taken







## Lentestraat fietsstraat



Dossiernummer P-224620

DATUM	SCHAAL	PLAN	P FORMAAT
22/02/2022	1/250	17/22	A3





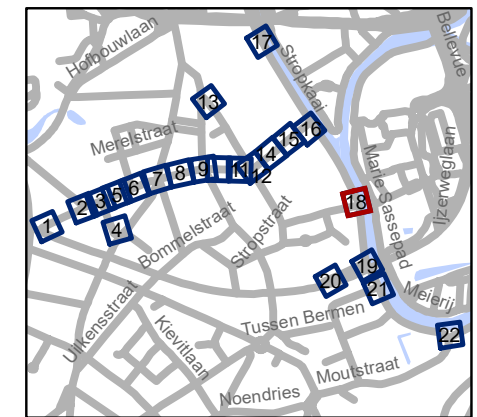
### Legende

-  Bestaande verkeersborden
-  Geplande verkeersborden
-  Te verwijderen verkeersborden
-  Bestaande wegmarkeringen
-  Geplande wegmarkeringen
-  Te verwijderen wegmarkeringen

-  Bestaand paaltje
-  Bestaande fietsenstalling

### Overige

-  Ander gepland dossier (in voorbereiding bij MOBVED)
-  Ander gepland dossier (ter uitvoering bij DWBW)



**gent:** Mobiliteitsbedrijf stad Gent  
Verkeerstechnische taken

## Lentestraat fietsstraat

Dossiernummer P-224620

DATUM	SCHAAL	PLAN	P FORMAAT
22/02/2022	1/250	18/22	A3

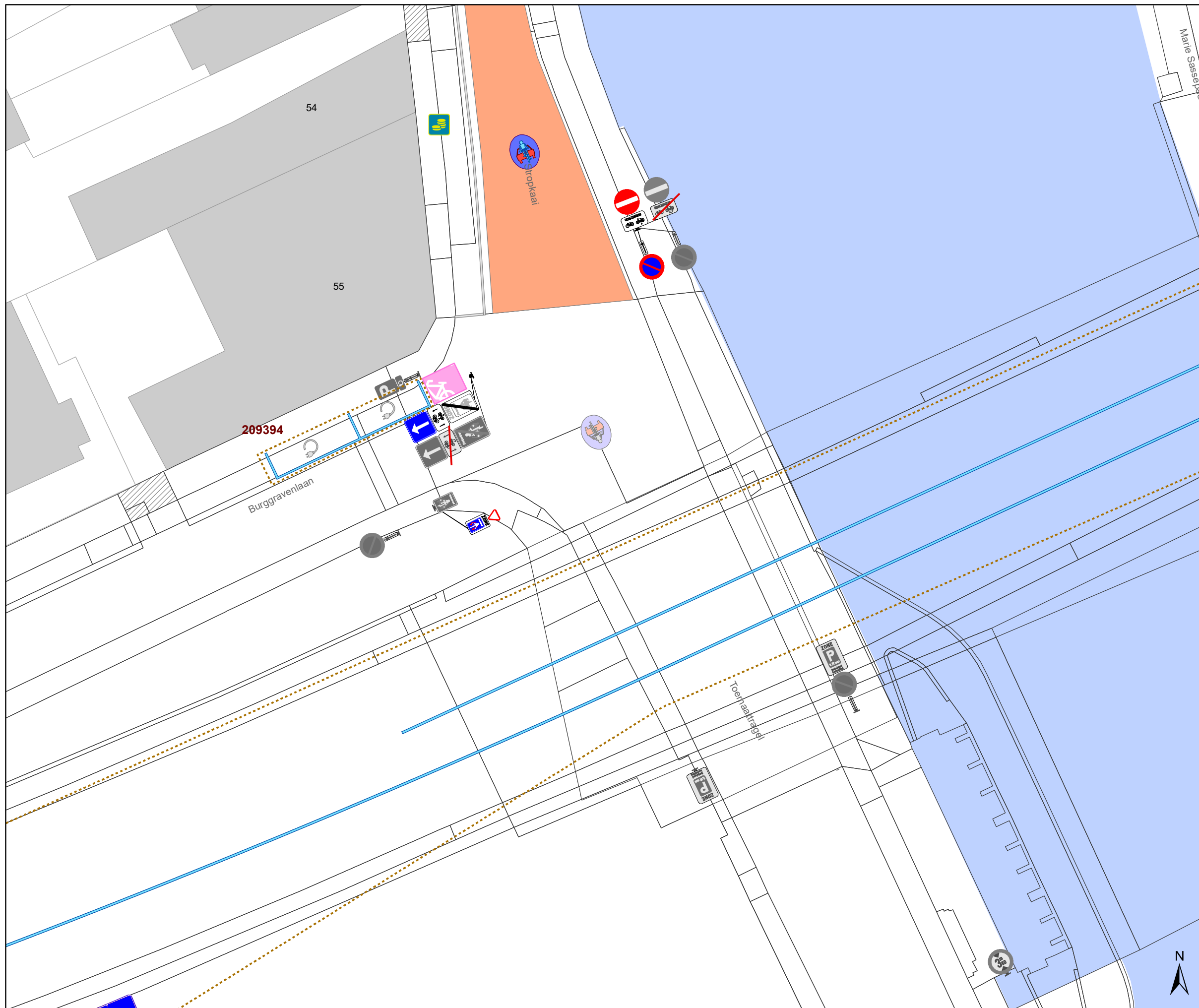
56

58

Sint-Juliaanstraat

Stropkeel




Marie Sasepad

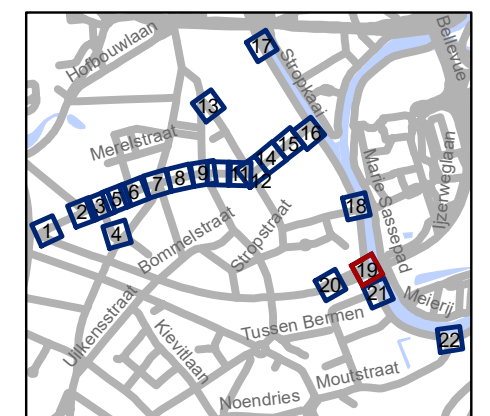


### Legende

-  Bestaande verkeersborden
-  Geplande verkeersborden
-  Te verwijderen verkeersborden
-  Bestaande wegmarkeringen
-  Geplande wegmarkeringen
-  Te verwijderen wegmarkeringen

### Overige

-  Ander dossier (deels uitgevoerd)
-  Ander gepland dossier (ter uitvoering bij DWBW)
-  Ander gepland dossier (in voorbereiding bij MOBBED)
-  Bestaand paaltje
-  Bestaande fietsenstalling
-  Geplande fietsenstalling Deze horen NIET bij dit dossier

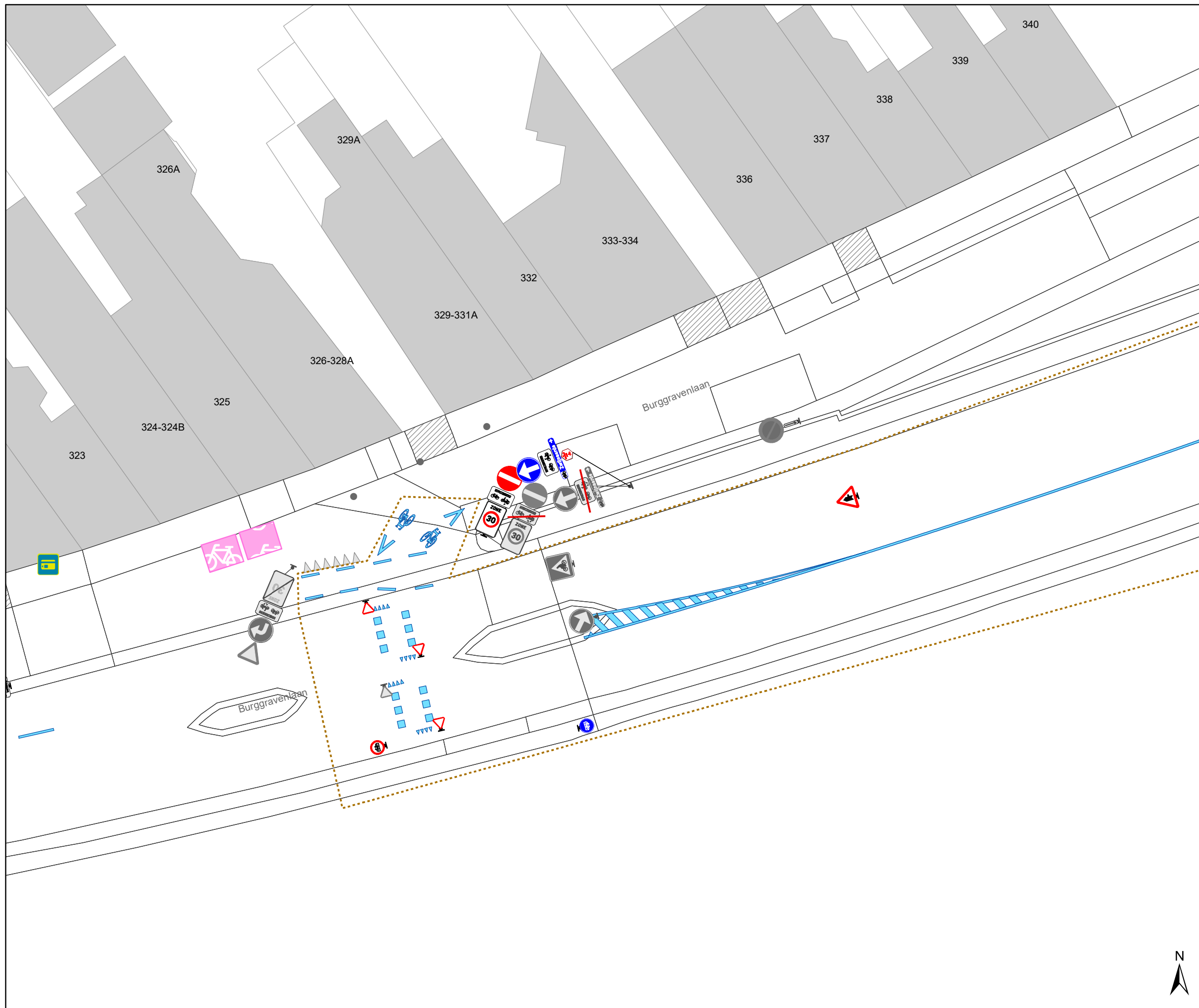


**gent:** Mobiliteitsbedrijf stad Gent  
Verkeerstechnische taken

**Lentestraat  
fietsstraat**

Dossiernummer P-224620



DATUM	SCHAAL	PLAN	P FORMAAT
24/02/2022	1/250	19/22	A3

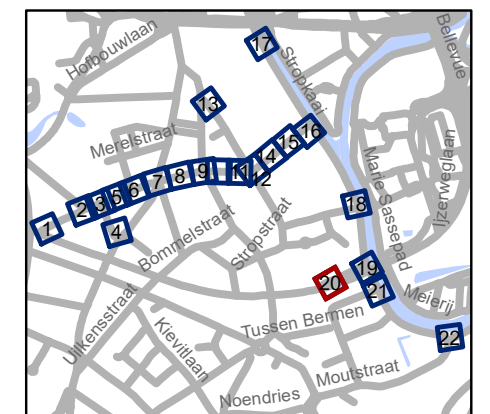


## Legende

-  Bestaande verkeersborden
-  Geplande verkeersborden
-  Te verwijderen verkeersborden
-  Bestaande wegmarkeringen
-  Geplande wegmarkeringen
-  Te verwijderen wegmarkeringen

## Overige

-  Ander dossier (deels uitgevoerd)
-  Ander gepland dossier (ter uitvoering bij DWBW)
-  Ander gepland dossier (in voorbereiding bij MOBBD)
-  Bestaand paaltje
-  Bestaande fietsenstalling
-  Geplande fietsenstalling Deze horen NIET bij dit dossier

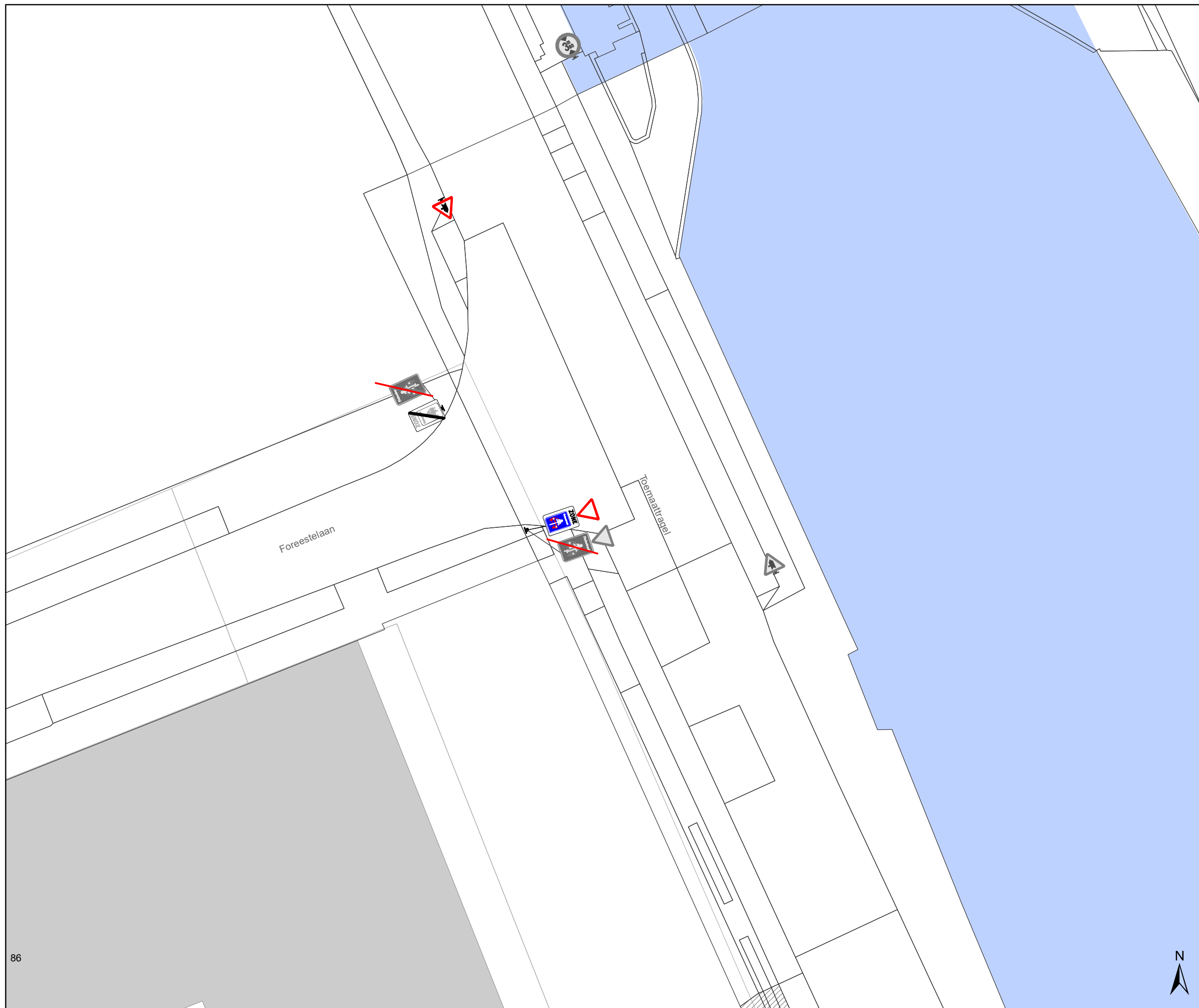


**gent:** Mobiliteitsbedrijf stad Gent  
Verkeerstechnische taken

**Lentestraat  
fietsstraat**



Dossiernummer P-224620

DATUM	SCHAAL	PLAN	P FORMAAT
24/02/2022	1/250	20/22	A3





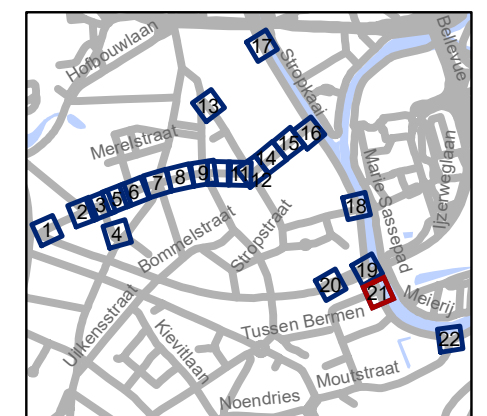
### Legende

-  Bestaande verkeersborden
-  Geplande verkeersborden
-  Te verwijderen verkeersborden
-  Bestaande wegmarkeringen
-  Geplande wegmarkeringen
-  Te verwijderen wegmarkeringen

-  Bestaand paaltje
-  Bestaande fietsenstalling

### Overige

-  Ander gepland dossier (in voorbereiding bij MOBBED)
-  Ander gepland dossier (ter uitvoering bij DWBW)



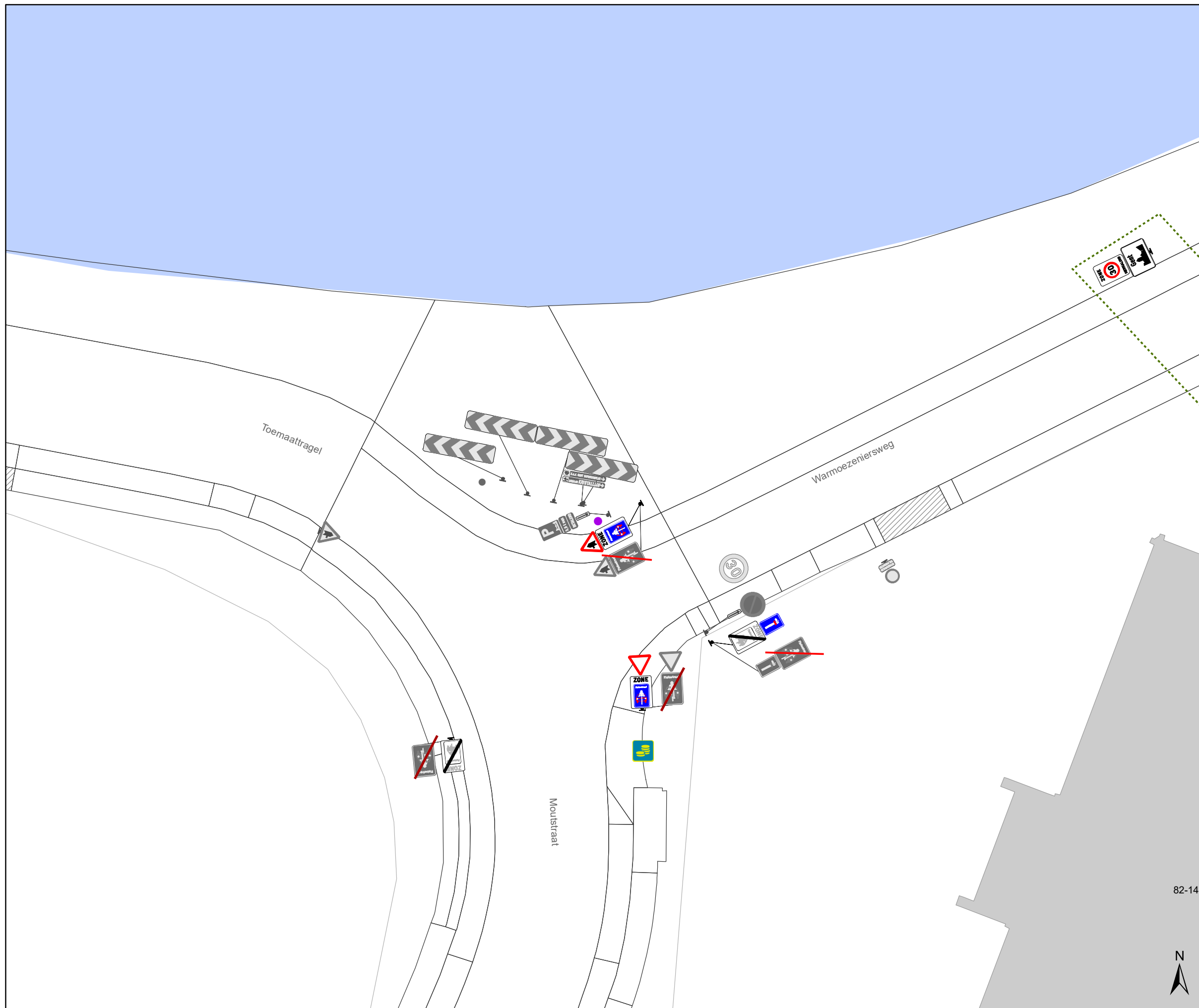
**gent:** Mobiliteitsbedrijf stad Gent  
Verkeerstechnische taken

**Lentestraat  
fietsstraat**




Dossiernummer P-224620




DATUM	SCHAAL	PLAN	P FORMAAT
22/02/2022	1/250	21/22	A3









## Legende

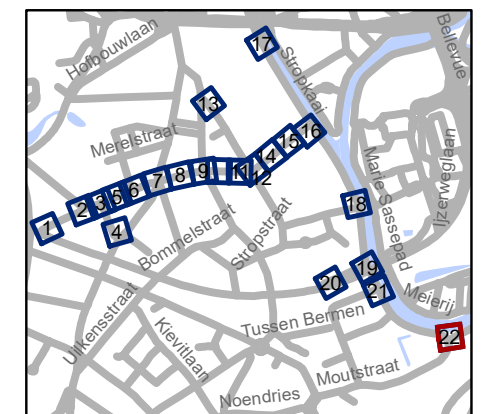
-  Bestaande verkeersborden
-  Geplande verkeersborden
-  Te verwijderen verkeersborden

-  Bestaande wegmarkeringen
-  Geplande wegmarkeringen
-  Te verwijderen wegmarkeringen

-  Bestaand paaltje
-  Bestaande fietsenstalling

## Overige

-  Ander gepland dossier (in voorbereiding bij MOBBED)
-  Ander gepland dossier (ter uitvoering bij DWBW)



**gent:** Mobiliteitsbedrijf stad Gent  
Verkeerstechnische taken

## Lentestraat fietsstraat

Dossiernummer P-224620

DATUM	SCHAAL	PLAN	P FORMAAT
22/02/2022	1/250	22/22	A3

