



2022_CBS_02608 Nieuw aanvullend reglement van de politie op het wegverkeer - gemeenteweg - Jan van Aelbroecklaan - nieuwe verkeersmaatregel - Goedkeuring

Beslissing: Goedgekeurd in besloten vergadering van 10 maart 2022

Zijn aanwezig bij de beslissing van dit punt:

de heer Mathias De Clercq, burgemeester-voorzitter
de heer Filip Watteeuw, schepenen; mevrouw Sofie Bracke, schepenen; mevrouw Elke Decruynaere, schepenen; mevrouw Astrid De Bruycker, schepenen; de heer Sami Souguir, schepenen; mevrouw Tine Heyse, schepenen; mevrouw Isabelle Heyndrickx, schepenen; de heer Bram Van Braeckvelt, schepenen; mevrouw Hafsa El-Bazioui, schepenen; de heer Rudy Coddens, schepenen
mevrouw Mieke Hullebroeck, algemeen directeur; de heer Luc Kupers, adjunct-algemeendirecteur; de heer Danny Van Campenhout, adjunct-algemeendirecteur

Bevoegd: Filip Watteeuw

Betrokken: Mathias De Clercq

Juridisch kader

De volgende bepalingen zijn van toepassing inzake de bevoegdheid:

- De Nieuwe Gemeentewet 24 juni 1988, artikel 119;
- Decreet over het lokaal bestuur van 22 december 2017, artikel 41, § 2, 2°;
- Het Decreet van 16 mei 2008 betreffende de aanvullende reglementen op het wegverkeer en de plaatsing en bekostiging van verkeerstekens, artikel 4, § 1, 2de lid en artikel 5, § 1, 2de lid.
- Het gemeenteraadsbesluit van 14 december 2015, houdende de delegatie van de vaststellingsbevoegdheid inzake gemeentelijke aanvullende reglementen op het wegverkeer.

De beslissing wordt genomen op grond van:

- Wet betreffende de politie over het wegverkeer, gecoördineerd bij Koninklijk Besluit van 16 maart 1968;
- Decreet van 16 mei 2008 betreffende de aanvullende reglementen op het wegverkeer en de plaatsing en bekostiging van de verkeerstekens;
- Koninklijk Besluit van 1 december 1975 houdende algemeen reglement op de politie van het wegverkeer en van het gebruik van de openbare weg;
- Ministerieel Besluit van 11 oktober 1976 waarbij de minimumafmetingen en de bijzondere plaatsingsvoorwaarden van de verkeerstekens worden bepaald;
- Uitvoeringsbesluit van 23 januari 2009 betreffende de aanvullende reglementen op het wegverkeer en de plaatsing en bekostiging van de verkeerstekens;
- Omzendbrief MOB/2009/1 van 3 april 2009;

- Het reglement houdende de voorwaarden tot het toekennen van parkeerplaatsen voor personen met een handicap, goedgekeurd in de gemeenteraad van 25 april 2016.

Motivering

De nieuwe maatregelen die bij dit collegebesluit worden getroffen, zijn het verwijderen van de onderbroken streep ter hoogte van de huisnummers 36 en 38, het aanbrengen van een bijkomende oversteekplaats voor voetgangers op het kruispunt met de Arthur Van Laethemstraat ter verhoging van de veiligheid van overstekende voetgangers, het verwijderen van een deel van een afgebakende parkeerstrook hoogte van de huisnummers 36 en 38 voor de realisatie van deze oversteekplaats, en het aanbrengen van verdrijvingsvlakken op ditzelfde kruispunt bij de nieuwe oversteekplaatsen voor voetgangers zodat deze beter beveiligd en leesbaar zijn.

Bij collegebesluit van 21 juni 2018 werd een anti-parkeermaatregel ingevoerd ter hoogte van huisnummer 60. Dit op vraag van de bewoner om de oprit te vrijwaren.

Bij collegebesluit van 13 oktober 2017 werd het verkeersbord D1 geplaatst. Deze nieuwe maatregel wordt ingevoerd om te verduidelijken dat het verkeer komende uit het woon-en zorgcentrum Weversbos de centrale verkeersgeleider langs links moet passeren.

Bij collegebesluit van 30 juni 2016 werd de parkeerplaats voor personen met een handicap ter hoogte van huisnummer 47 verwijderd. De houder van de parkeerkaart is verhuisd.

Verder werd de bestaande toestand geregulariseerd.

Bijgevoegde bijlage(n):

- Aanvullend reglement Jan van Aelbroecklaan dossier P-248222 (deel van de beslissing)
- Signalisatieplan Jan van Aelbroecklaan dossier P-248222 (deel van de beslissing)
- Historiek Jan van Aelbroecklaan dossier P-248222

Beslissing

Beslist het volgende:

Artikel 1:

Heft op het aanvullend reglement van de politie op het wegverkeer betreffende de gemeenteweg Jan Van Aelbroecklaan, goedgekeurd in zitting van 21 juni 2018, van zodra het nieuwe reglement in werking treedt.

Artikel 2:

Keurt goed het aanvullend reglement van de politie op het wegverkeer betreffende de gemeenteweg Jan Van Aelbroecklaan.

2022_CBS_02608 - Nieuw aanvullend reglement van de politie op het wegverkeer - gemeenteweg - Jan van Aelbroecklaan - nieuwe verkeersmaatregel

Aanvullend reglement van de politie op het wegverkeer - gemeenteweg – Jan van Aelbroecklaan

Goedgekeurd in het College van Burgemeester en Schepenen van

Bekendgemaakt op

Geldig vanaf

Referentienummer

Reglement

Artikel 1. Op de Jan van Aelbroecklaan ter hoogte van het kruispunt met de Brusselsesteenweg geldt:

de bestuurders moeten voorrang verlenen;

de plaats waar de bestuurders, zo nodig, moeten stoppen om voorrang te verlenen, wordt aangeduid.

Dit wordt gesignaleerd door:

- verkeersborden B1

- wegmarkeringen overeenkomstig art.76.2 van de wegcode

Artikel 2. Op de Jan van Aelbroecklaan vanaf het begin van de doorsteek ter hoogte van huisnummer 60 in de richting van het Petrus Jozef Triesthof geldt:

de toegang is verboden in beide richtingen, voor iedere bestuurder.

Dit wordt gesignaleerd door:

- verkeersborden C3

Artikel 3. Op de Jan van Aelbroecklaan ter hoogte van het middeneiland aan huisnummer 109 geldt:

de bestuurders zijn verplicht de hindernis langs rechts voorbij te rijden.

Dit wordt gesignaleerd door:

- verkeersborden D1

Artikel 4. Op de Jan van Aelbroecklaan ter hoogte van het kruispunt met de Brusselsesteenweg geldt:

de bestuurders zijn verplicht rechts af te slaan.

Dit wordt gesignaleerd door:

- verkeersborden D1

Artikel 5. Op de Jan van Aelbroecklaan van huisnummer 62 tot aan de Tijn Uilenspiegelstraat langs beide zijden van de weg geldt:

het parkeren is verboden;

het einde van de parkeerreglementering wordt aangeduid;
het begin van de parkeerreglementering wordt aangeduid.

Dit wordt gesignaleerd door:

- verkeersborden E1
- de verkeersborden worden aangevuld met x-borden Xb, Xa

Artikel 6. Op de Jan van Aelbroecklaan ter hoogte van huisnummer 60 wordt volgende maatregel ingevoerd:

het parkeren op de rijbaan is verboden.

Dit wordt gesignaleerd door:

- wegmarkeringen overeenkomstig art.75.1.2° van de wegcode

Artikel 7. Op de Jan van Aelbroecklaan ter hoogte van het kruispunt met de Weverboslaan;
op de Jan van Aelbroecklaan ter hoogte van het kruispunt met de Houw;
op de Jan van Aelbroecklaan ter hoogte van het kruispunt met de Brusselsesteenweg;
op de Jan van Aelbroecklaan ter hoogte van het kruispunt met de Arthur, aan de westelijke zijde van het kruispunt geldt:

voetgangers moeten de oversteekplaats volgen om de rijbaan over te steken.

Dit wordt gesignaleerd door:

- wegmarkeringen overeenkomstig art.76.3 van de wegcode

Artikel 8. Op de Jan van Aelbroecklaan ter hoogte van beide hoeken met de Arthur Van Laethemstraat (dus bij huisnummers 38-48 en 31);
op de Jan van Aelbroecklaan ter hoogte van huisnummer 36 en 38, aan beide kanten van de bijkomende oversteekplaats voor voetgangers, geldt:

bestuurders mogen niet rijden, stilstaan of parkeren op de markeringen.

Dit wordt gesignaleerd door:

- wegmarkeringen overeenkomstig art.77.4 van de wegcode

Artikel 9. Op de Jan van Aelbroecklaan ter hoogte van huisnummer 31;
op de Jan van Aelbroecklaan ter hoogte van huisnummer 38 geldt:

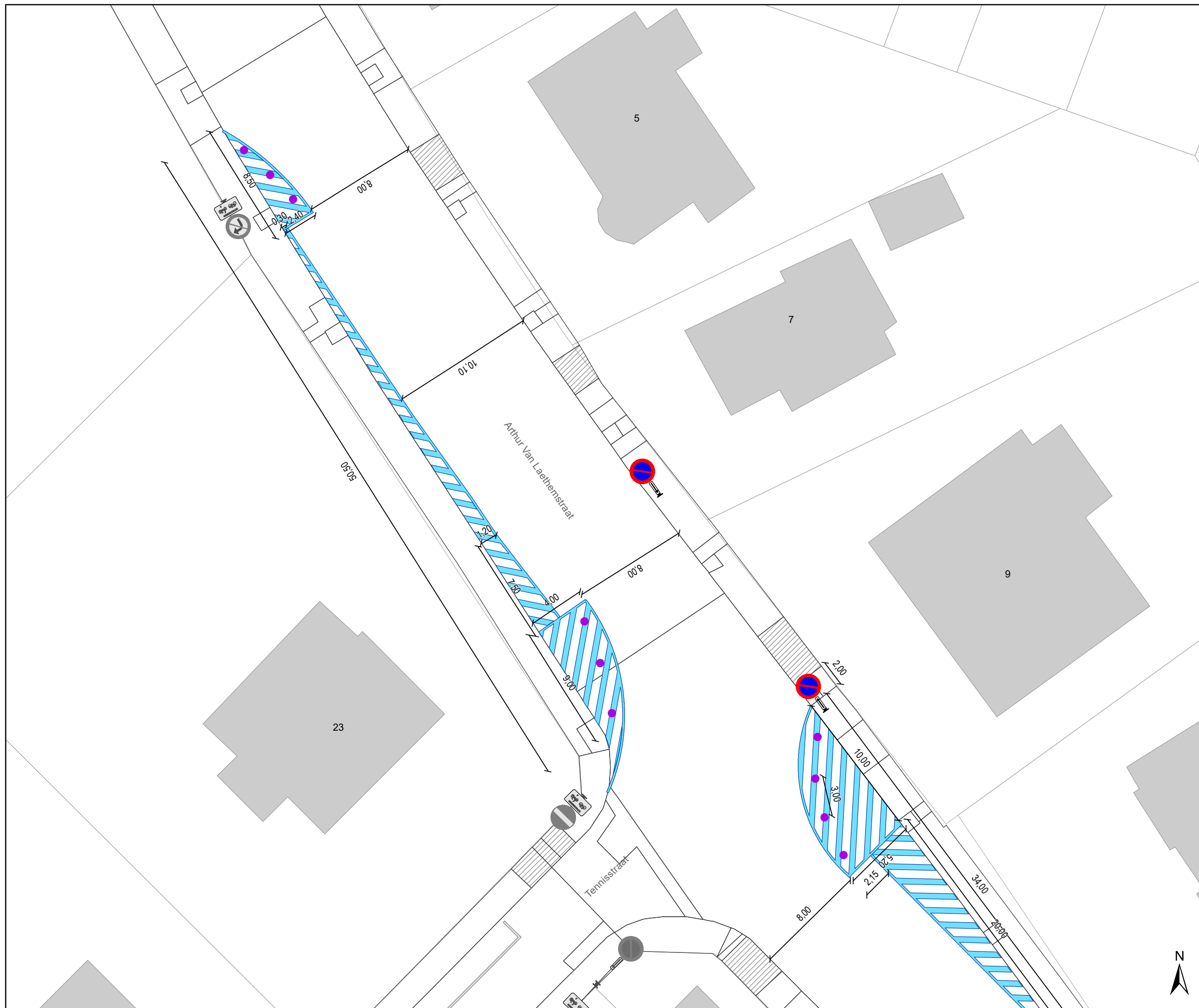
voertuigen moeten parkeren binnen de afgebakende plaatsen.

Dit wordt gesignaleerd door:

- wegmarkeringen overeenkomstig art.77.5 van de wegcode

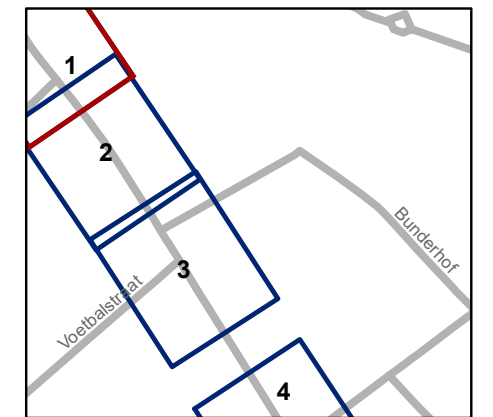
(einde reglement)





Legende

-  Bestaande verkeersborden
-  Geplande verkeersborden
-  Te verwijderen verkeersborden
-  Bestaande wegmarkeringen
-  Geplande wegmarkeringen
-  Te verwijderen wegmarkeringen
-  Gepland paaltje

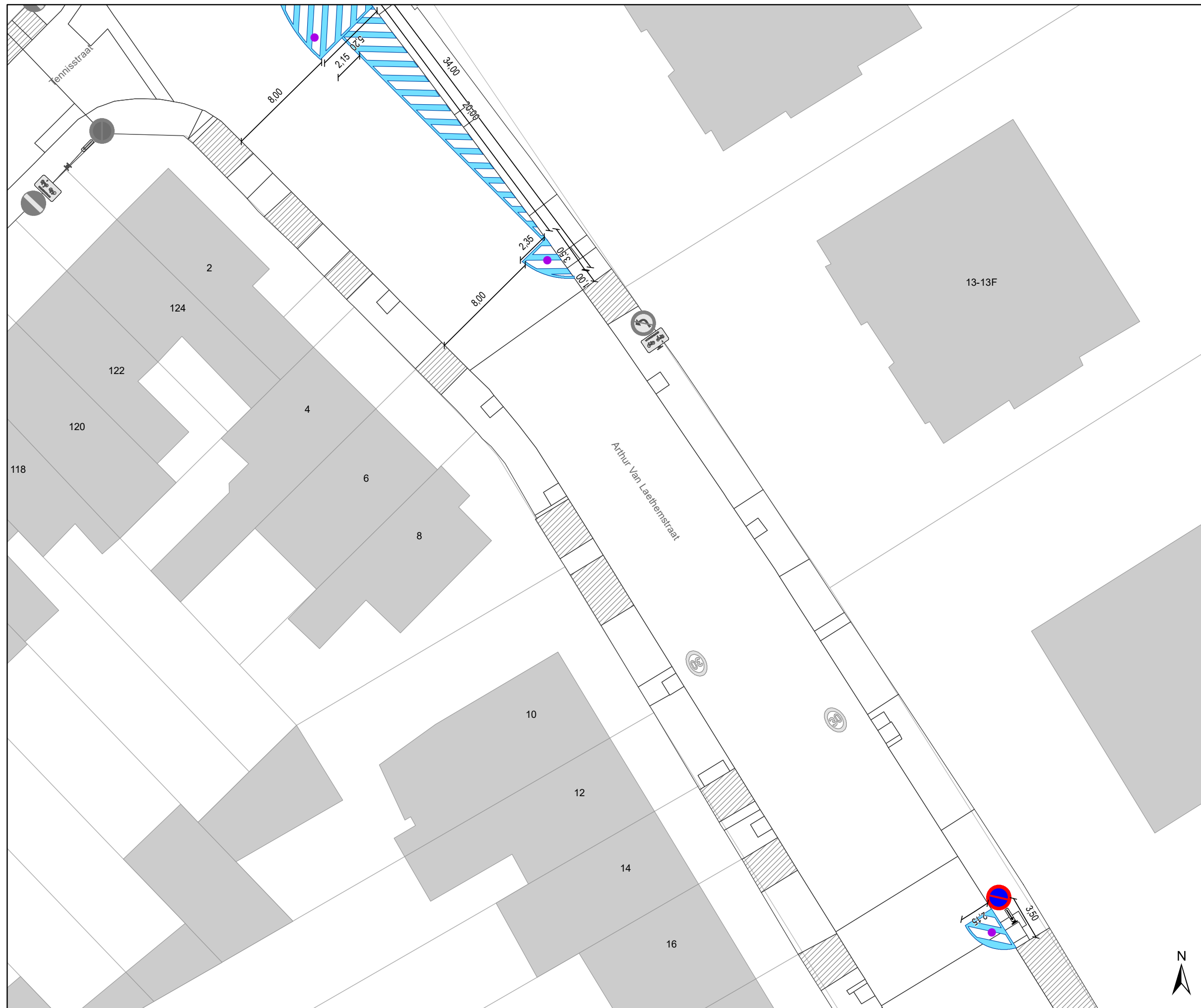


gent: Mobiliteitsbedrijf stad Gent
Verkeerstechnische taken

**Arthur Van Laethemstraat
rijbaanversmallingen**

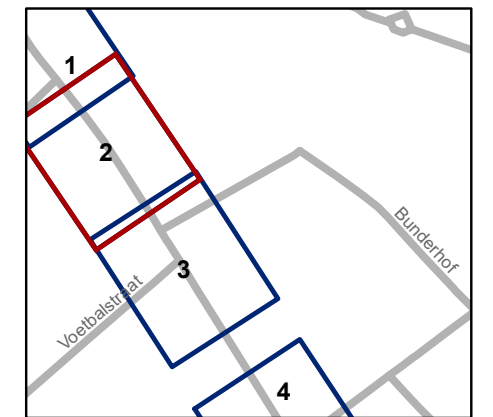
Dossiernummer P-248222

| DATUM | SCHAAL | PLAN | P FORMAAT |
|------------|--------|------|-----------|
| 14/01/2022 | 1/250 | 1/4 | A3 |



Legende

-  Bestaande verkeersborden
-  Geplande verkeersborden
-  Te verwijderen verkeersborden
-  Bestaande wegmarkeringen
-  Geplande wegmarkeringen
-  Te verwijderen wegmarkeringen
-  Gepland paaltje

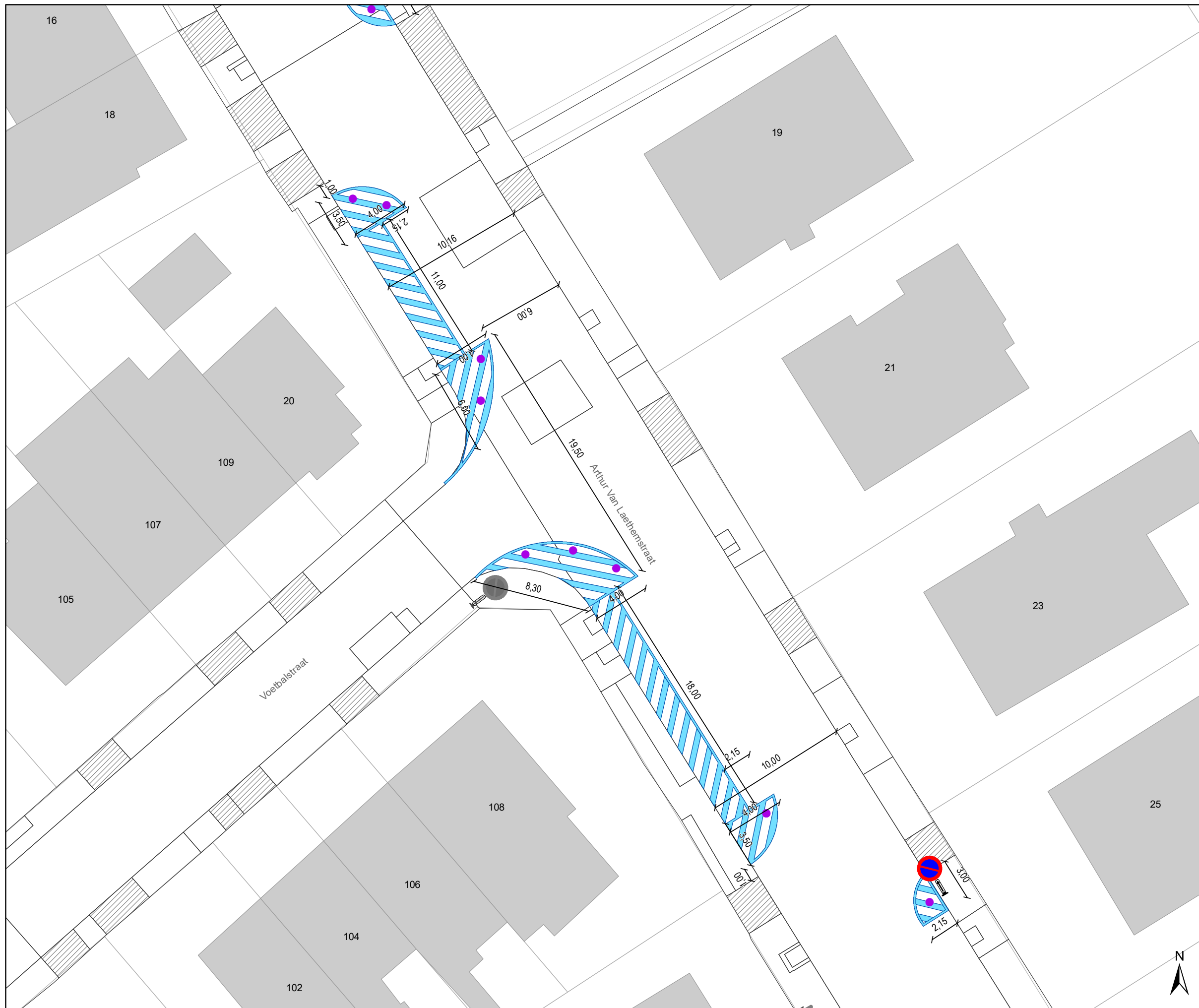


gent: Mobiliteitsbedrijf stad Gent
Verkeerstechnische taken

**Arthur Van Laethemstraat
rijbaanversmallingen**

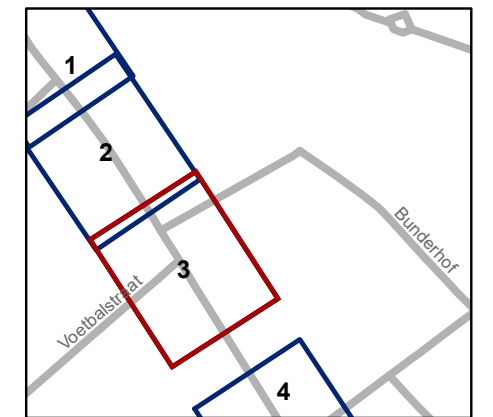
Dossiernummer P-248222

| DATUM | SCHAAL | PLAN | P FORMAAT |
|------------|--------|------|-----------|
| 14/01/2022 | 1/250 | 2/4 | A3 |



Legende

-  Bestaande verkeersborden
-  Geplande verkeersborden
-  Te verwijderen verkeersborden
-  Bestaande wegmarkeringen
-  Geplande wegmarkeringen
-  Te verwijderen wegmarkeringen
-  Gepland paaltje



gent: Mobiliteitsbedrijf stad Gent
Verkeerstechnische taken

**Arthur Van Laethemstraat
rijbaanversmallingen**

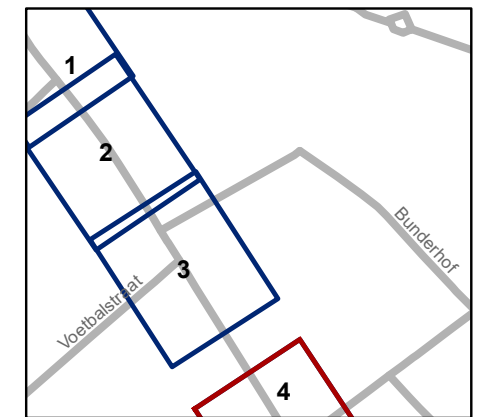
Dossiernummer P-248222

| DATUM | SCHAAL | PLAN | P FORMAAT |
|------------|--------|------|-----------|
| 14/01/2022 | 1/250 | 3/4 | A3 |



Legende

-  Bestaande verkeersborden
-  Geplande verkeersborden
-  Te verwijderen verkeersborden
-  Bestaande wegmarkeringen
-  Geplande wegmarkeringen
-  Te verwijderen wegmarkeringen
-  Gepland paaltje



gent: Mobiliteitsbedrijf stad Gent
Verkeerstechnische taken

**Arthur Van Laethemstraat
rijbaanversmallingen**

Dossiernummer P-248222

| DATUM | SCHAAL | PLAN | P FORMAAT |
|------------|--------|------|-----------|
| 14/01/2022 | 1/250 | 4/4 | A3 |

