
2022_CBS_01984 Nieuw aanvullend reglement van de politie op het wegverkeer - gemeenteweg - Zinniastraat - nieuwe verkeersmaatregelen - Goedkeuring

Beslissing: Goedgekeurd in besloten vergadering van 24 februari 2022

Zijn aanwezig bij de beslissing van dit punt:

de heer Mathias De Clercq, burgemeester-voorzitter
de heer Filip Watteeuw, schepenen; mevrouw Elke Decruynaere, schepenen; mevrouw Astrid De Bruycker, schepenen; de heer Sami Souguir, schepenen; mevrouw Tine Heyse, schepenen; mevrouw Isabelle Heyndrickx, schepenen; de heer Bram Van Braeckvelt, schepenen; mevrouw Hafsa El-Bazioui, schepenen; de heer Rudy Coddens, schepenen
mevrouw Mieke Hullebroeck, algemeen directeur; de heer Luc Kupers, adjunct-algemeendirecteur; de heer Danny Van Campenhout, adjunct-algemeendirecteur

Bevoegd: Filip Watteeuw

Betrokken: Mathias De Clercq

Juridisch kader

De volgende bepalingen zijn van toepassing inzake de bevoegdheid:

- De Nieuwe Gemeentewet 24 juni 1988, artikel 119;
- Het Decreet over het lokaal bestuur van 22 december 2017, artikel 41, 2°;
- Het Decreet van 16 mei 2008 betreffende de aanvullende reglementen op het wegverkeer en de plaatsing en bekostiging van verkeerstekens, artikel 4, § 1, 2de lid en artikel 5, § 1, 2de lid.
- Het gemeenteraadsbesluit van 14 december 2015, houdende de delegatie van de vaststellingsbevoegdheid inzake gemeentelijke aanvullende reglementen op het wegverkeer.

De beslissing wordt genomen op grond van:

- Wet betreffende de politie over het wegverkeer, gecoördineerd bij Koninklijk Besluit van 16 maart 1968;
- Decreet van 16 mei 2008 betreffende de aanvullende reglementen op het wegverkeer en de plaatsing en bekostiging van de verkeerstekens;
- Koninklijk Besluit van 1 december 1975 houdende algemeen reglement op de politie van het wegverkeer en van het gebruik van de openbare weg;
- Ministerieel Besluit van 11 oktober 1976 waarbij de minimumafmetingen en de bijzondere plaatsingsvoorwaarden van de verkeerstekens worden bepaald;
- Uitvoeringsbesluit van 23 januari 2009 betreffende de aanvullende reglementen op het wegverkeer en de plaatsing en bekostiging van de verkeerstekens;
- Omzendbrief MOB/2009/1 van 3 april 2009;
- Het reglement houdende de voorwaarden tot het toekennen van parkeerplaatsen voor personen met een handicap, goedgekeurd in de gemeenteraad van 25 april 2016.

Motivering

Bij dit collegebesluit worden volgende nieuwe verkeersmaatregelen getroffen: toegangsverbod vanaf de Bevrijdingslaan voor bestuurders van voertuigen of slepen waarvan de lengte, lading inbegrepen, groter is dan 10 meter in de richting van de Groendreef om sluipverkeer door vrachtwagens bij filevorming op de R40 in oostelijke richting te vermijden, het signaleren van een gebod dat de fietsenstalling ter hoogte van huisnummer 24 langs links moet worden voorbijgereden en het wijzigen van de onderborden bij het eenrichtingsverkeer C1 en F19 van M2 en M4 naar respectievelijk M11 en M17. Speedpedelecs worden zoveel mogelijk gelijk gesteld met fietsen in straten met beperkt eenrichtingsverkeer, door het gebruik van de onderborden M11 en M17, waardoor zij ook in beide richtingen mogen rijden. Bromfietsen klasse B worden niet gelijk gesteld omdat zij door de combinatie van een hogere snelheid met een hogere massa dan fietsen een potentieel gevaar vormen voor fietsers en een grotere impact hebben bij een ongeval met fietsers. Bovendien willen we het gebruik van actieve vervoersmodi vanuit het STOP-principe promoten. Om deze laatste reden laten we ook enkel fietsers en speedpedelecs toe in tegenrichting in enkelrichtingsstraten.

Bij collegebesluit van 5 november 2020 een parkeerplaats voor personen met een handicap ter hoogte van huisnummer 38 verwijderd wegens overlijden van de houder van de parkeerkaart voor personen met een handicap.

Bij collegebesluit van 24 januari 2019 werd de bestaande toestand geregulariseerd en werden er geen nieuwe verkeersmaatregelen ingevoerd.

Bijgevoegde bijlage(n):

- Aanvullend reglement Zinniastraat dossier P258603 (deel van de beslissing)
- Signalisatieplan Zinniastraat dossier P258603 (deel van de beslissing)
- Historiek Zinniastraat dossier P258603

Beslissing

Beslist het volgende:

Artikel 1:

Heft op het aanvullend reglement van de politie op het wegverkeer betreffende de gemeenteweg Zinniastraat, goedgekeurd in zitting van 5 november 2020, van zodra het nieuwe reglement in werking treedt.

Artikel 2:

Keurt goed het bijgevoegd aanvullend reglement van de politie op het wegverkeer en het signalisatieplan betreffende de gemeenteweg Zinniastraat.

2022_CBS_01984 - Nieuw aanvullend reglement van de politie op het wegverkeer - gemeenteweg - Zinniastraat - nieuwe verkeersmaatregelen

Aanvullend reglement van de politie op het wegverkeer - gemeenteweg – Zinniastraat

Goedgekeurd in het College van Burgemeester en Schepenen van

Bekendgemaakt op

Geldig vanaf

Referentienummer

Reglement

Artikel 1. Op de Zinniastraat ter hoogte van huisnummer 24 wordt volgende maatregel ingevoerd:

de bestuurders zijn verplicht de hindernis langs links voorbij te rijden.

Dit wordt gesignaleerd door:

- verkeersborden D1

Artikel 2. Op de Zinniastraat ter hoogte van huisnummer 24 geldt:

de bestuurders zijn verplicht de hindernis langs links voorbij te rijden.

Dit wordt gesignaleerd door:

- verkeersborden D1

Artikel 3. Op de Zinniastraat van huisnummers 71-71A tot het kruispunt met de Bevrijdingslaan aan de kant van de onpare huisnummers geldt:

het parkeren is verboden;

het einde van de parkeerreglementering wordt aangeduid;

het begin van de parkeerreglementering wordt aangeduid.

Dit wordt gesignaleerd door:

- verkeersborden E1

- de verkeersborden worden aangevuld met x-borden Xb, Xa

Artikel 4. Op de Zinniastraat ter hoogte van huisnummer 24 geldt:

het parkeren is toegelaten;

de maatregel geldt alleen voor de fietsers.

Dit wordt gesignaleerd door:

- verkeersborden E9a

- de verkeersborden worden aangevuld met onderborden M1

Artikel 5. Op de Zinniastraat van huisnummer 59 tot huisnummer 47 aan de kant van de onpare huisnummers geldt:

het parkeren is toegelaten;

het parkeren is voorbehouden voor voertuigen waarop de bewonerskaart is
aangebracht;

het einde van de parkeerreglementering wordt aangeduid;

het begin van de parkeerreglementering wordt aangeduid.

Dit wordt gesignaleerd door:

- verkeersborden E9a

- de verkeersborden worden aangevuld met onderborden Type VII

- de verkeersborden worden aangevuld met x-borden Xb, Xa

Artikel 6. Op de Zinniastraat van huisnummer 18 tot huisnummer 20 aan de kant van de pare huisnummers;

op de Zinniastraat van huisnummer 41 tot huisnummer 47 aan de kant van de onpare huisnummers geldt:

het parkeren op de rijbaan is verboden.

Dit wordt gesignaleerd door:

- wegmarkeringen overeenkomstig art.75.1.2° van de wegcode

Artikel 7. Op de Zinniastraat ter hoogte van huisnummer 71 geldt:

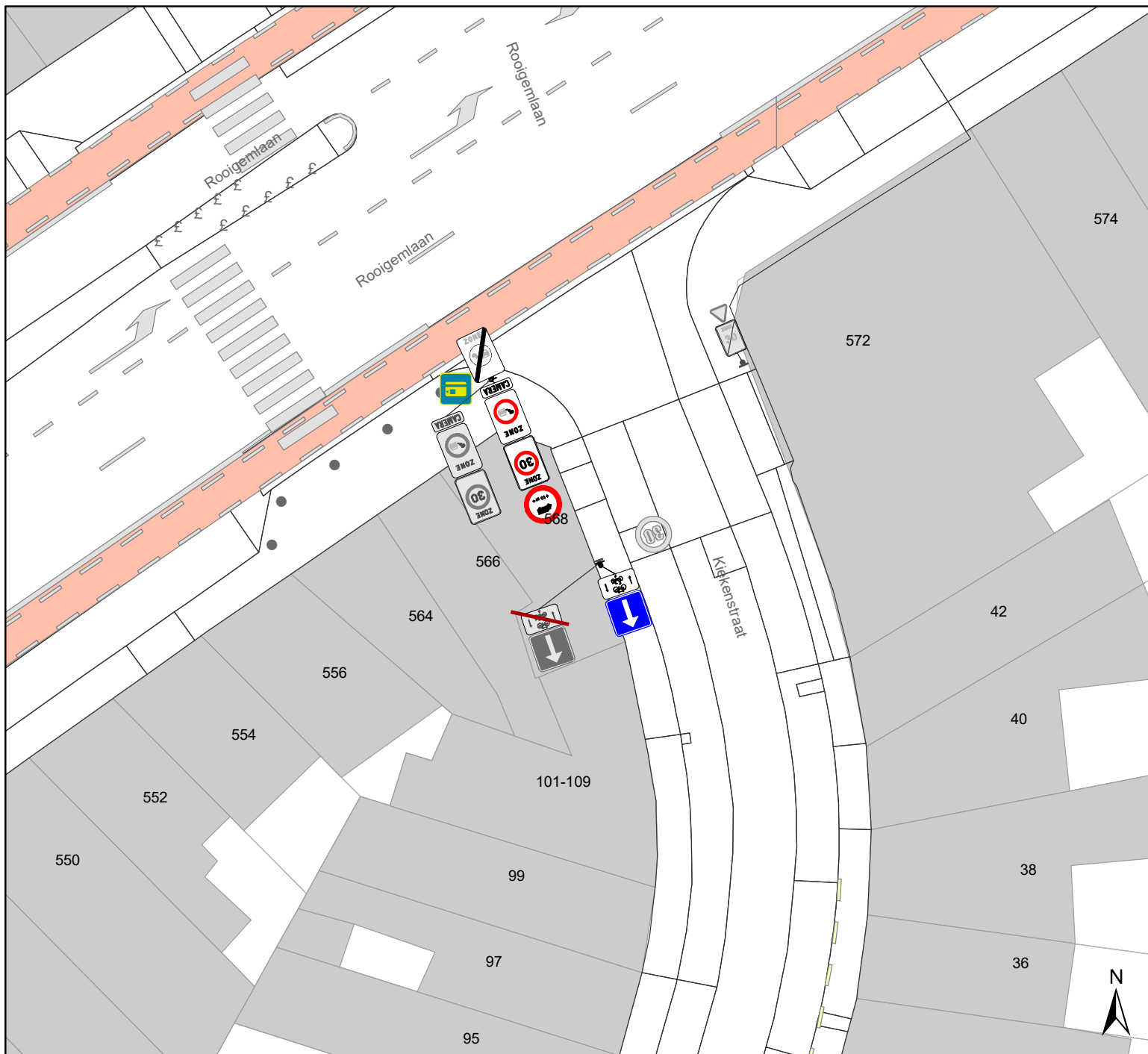
de bestuurders moeten het verkeersplateau dubbel voorzichtig en met matige
snelheid naderen, zodat zij erover rijden met een snelheid die niet meer bedraagt dan
30 km per uur.

Dit wordt gesignaleerd door:




- een plateau



(einde reglement)






Legende



-  Bestaande verkeersborden
-  Geplande verkeersborden
-  Te verwijderen verkeersborden

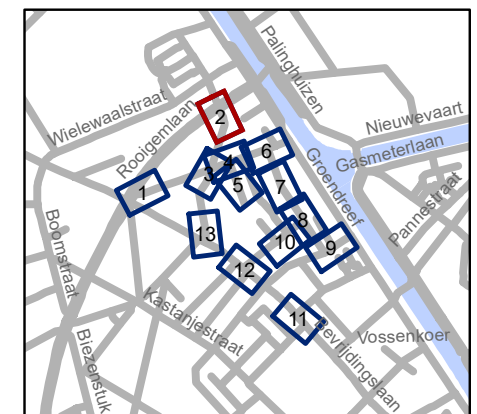
-  Bestaande wegmarkeringen
-  Geplande wegmarkeringen

Straatmeubilair

-  Nieuwe rood-witte beugel

Overige

-  Ander gepland dossier (in voorbereiding bij MOBBED)
-  Ander gepland dossier (ter uitvoering bij DWBW)

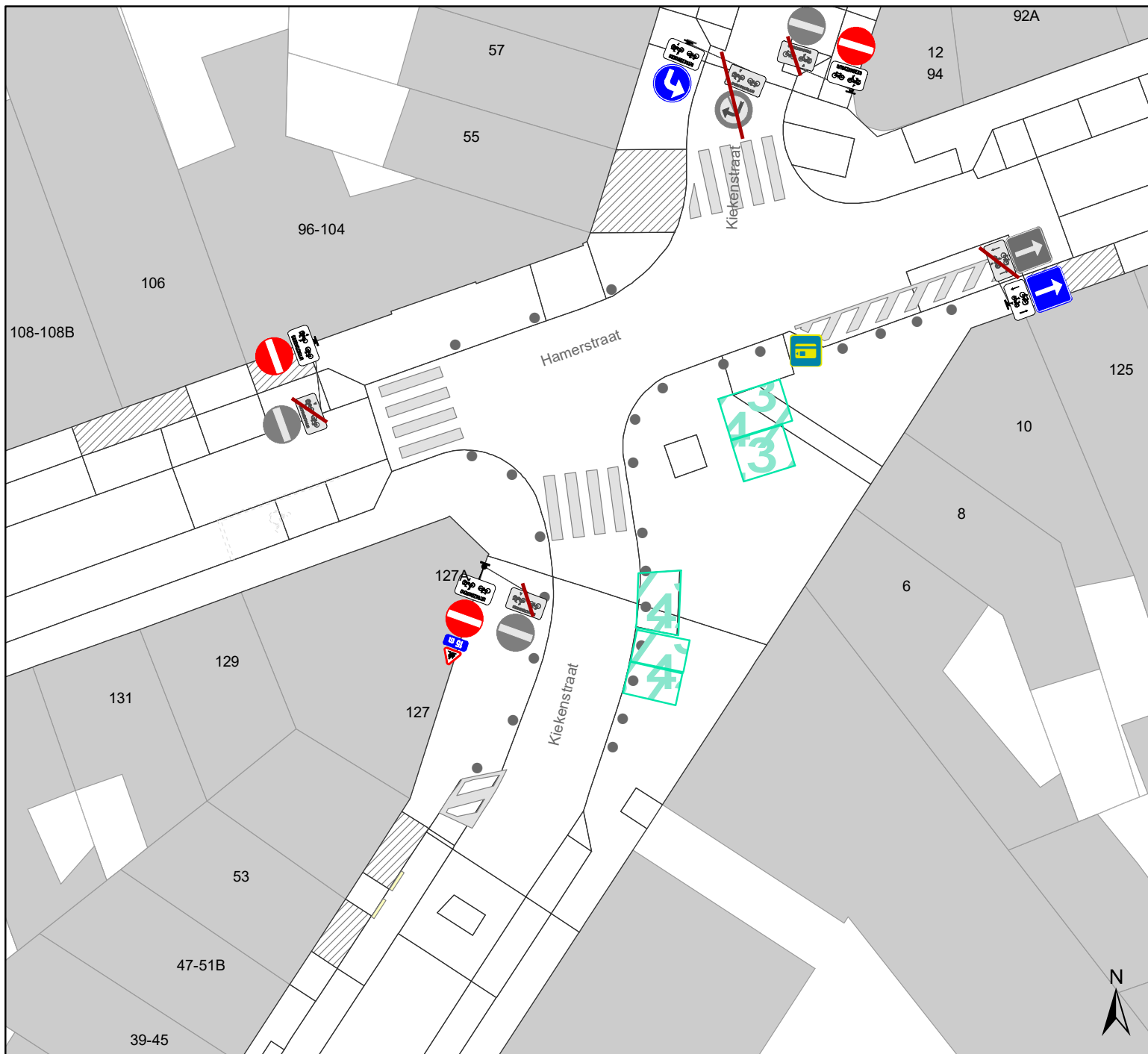


gent: Mobiliteitsbedrijf stad Gent
Verkeerstechnische taken




Hamerstraat
Lengtebeperking en BEV



Dossiernummer P-258603

DATUM	SCHAAL	PLAN	P FORMAAT
16/02/2022	1/250	2/13	A4




Legende



-  Bestaande verkeersborden
-  Geplande verkeersborden
-  Te verwijderen verkeersborden

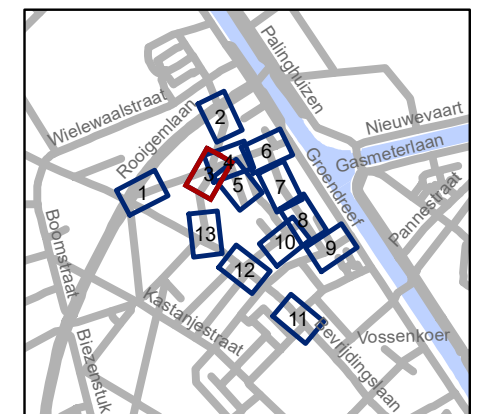
-  Bestaande wegmarkeringen
-  Geplande wegmarkeringen

Straatmeubilair

-  Nieuwe rood-witte beugel

Overige

-  Ander gepland dossier (in voorbereiding bij MOBBED)
-  Ander gepland dossier (ter uitvoering bij DWBW)

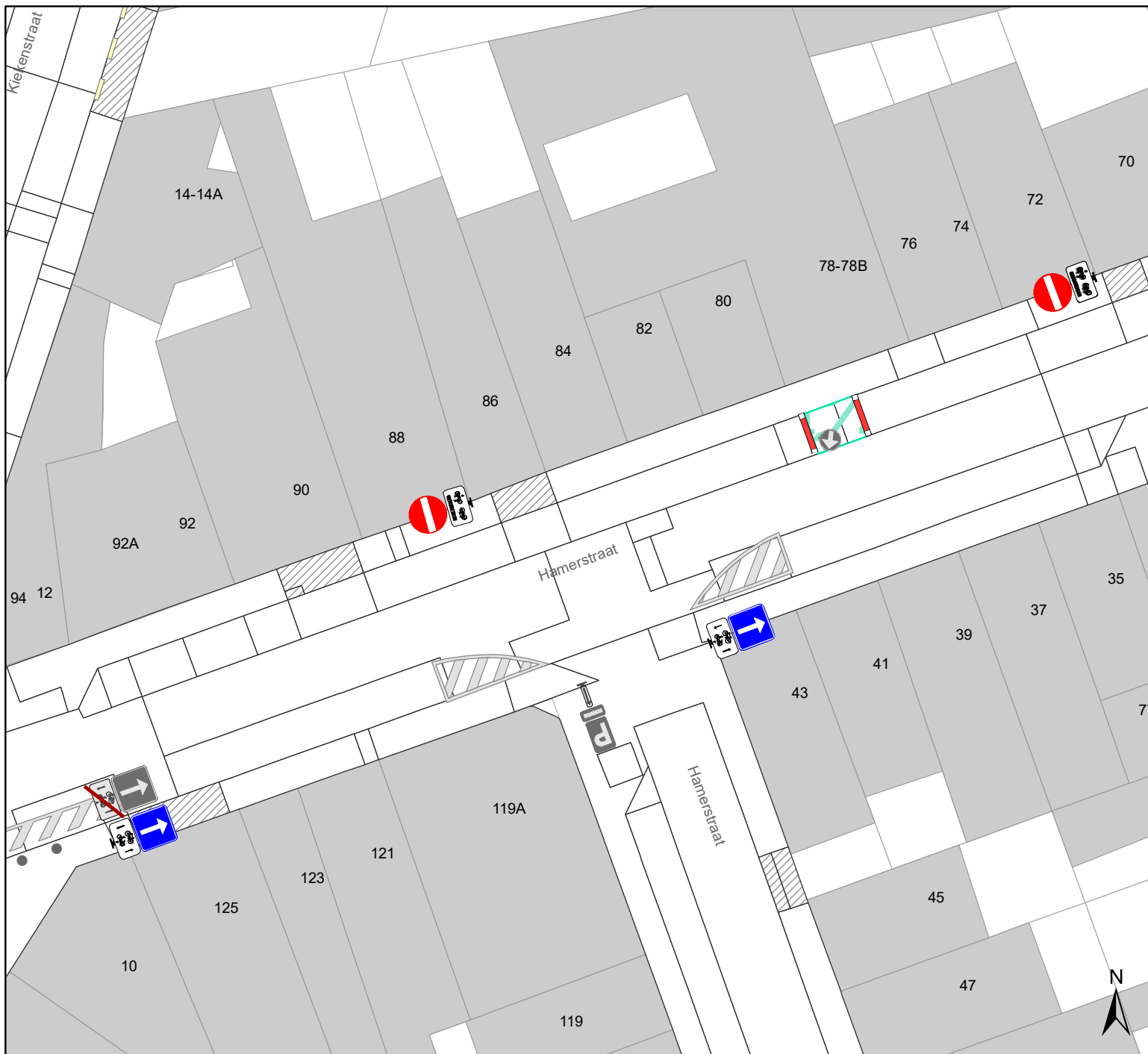


gent: Mobiliteitsbedrijf stad Gent
Verkeerstechnische taken




Hamerstraat Lengtebeperking en BEV



Dossiernummer P-258603

DATUM	SCHAAL	PLAN	P FORMAAT
16/02/2022	1/250	3/13	A4




Legende



-  Bestaande verkeersborden
-  Geplande verkeersborden
-  Te verwijderen verkeersborden

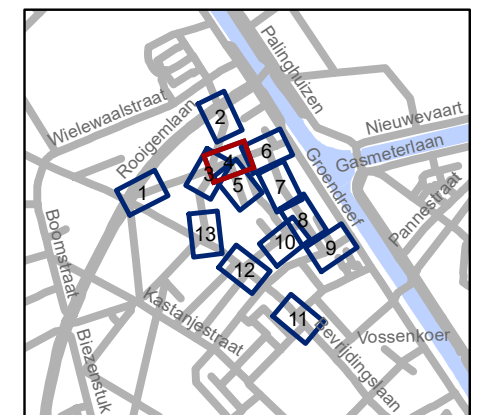
-  Bestaande wegmarkeringen
-  Geplande wegmarkeringen

Straatmeubilair

-  Nieuwe rood-witte beugel

Overige

-  Ander gepland dossier (in voorbereiding bij MOBBED)
-  Ander gepland dossier (ter uitvoering bij DWBW)

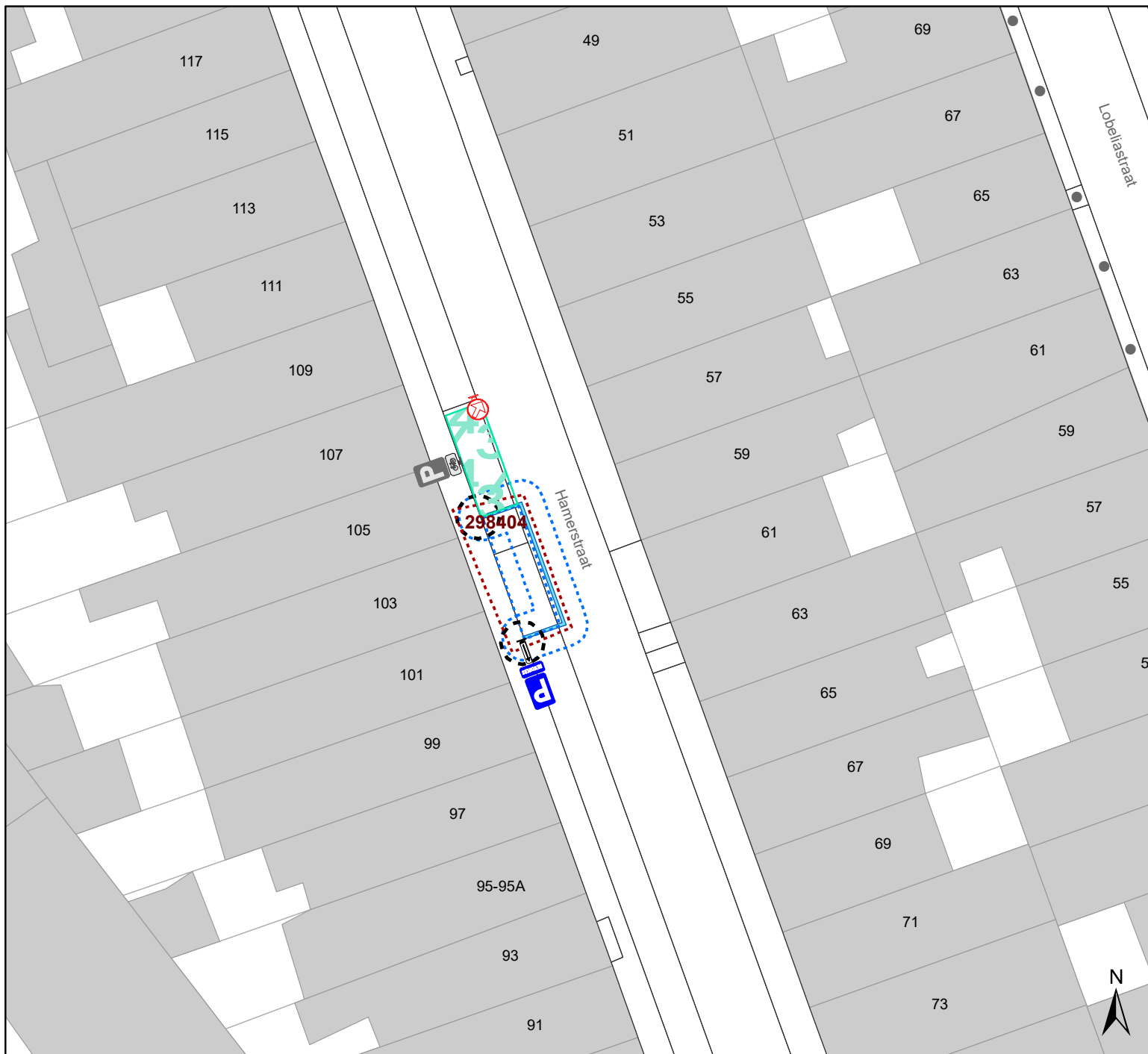


gent: Mobiliteitsbedrijf stad Gent
Verkeerstechnische taken




Hamerstraat Lengtebeperking en BEV



Dossiernummer P-258603

DATUM	SCHAAL	PLAN	P FORMAAT
16/02/2022	1/250	4/13	A4




Legende



-  Bestaande verkeersborden
-  Geplande verkeersborden
-  Te verwijderen verkeersborden

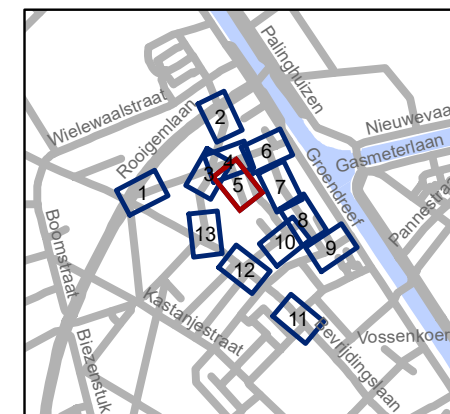
-  Bestaande wegmarkeringen
-  Geplande wegmarkeringen

Straatmeubilair

-  Nieuwe rood-witte beugel

Overige

-  Ander gepland dossier (in voorbereiding bij MOBBED)
-  Ander gepland dossier (ter uitvoering bij DWBW)

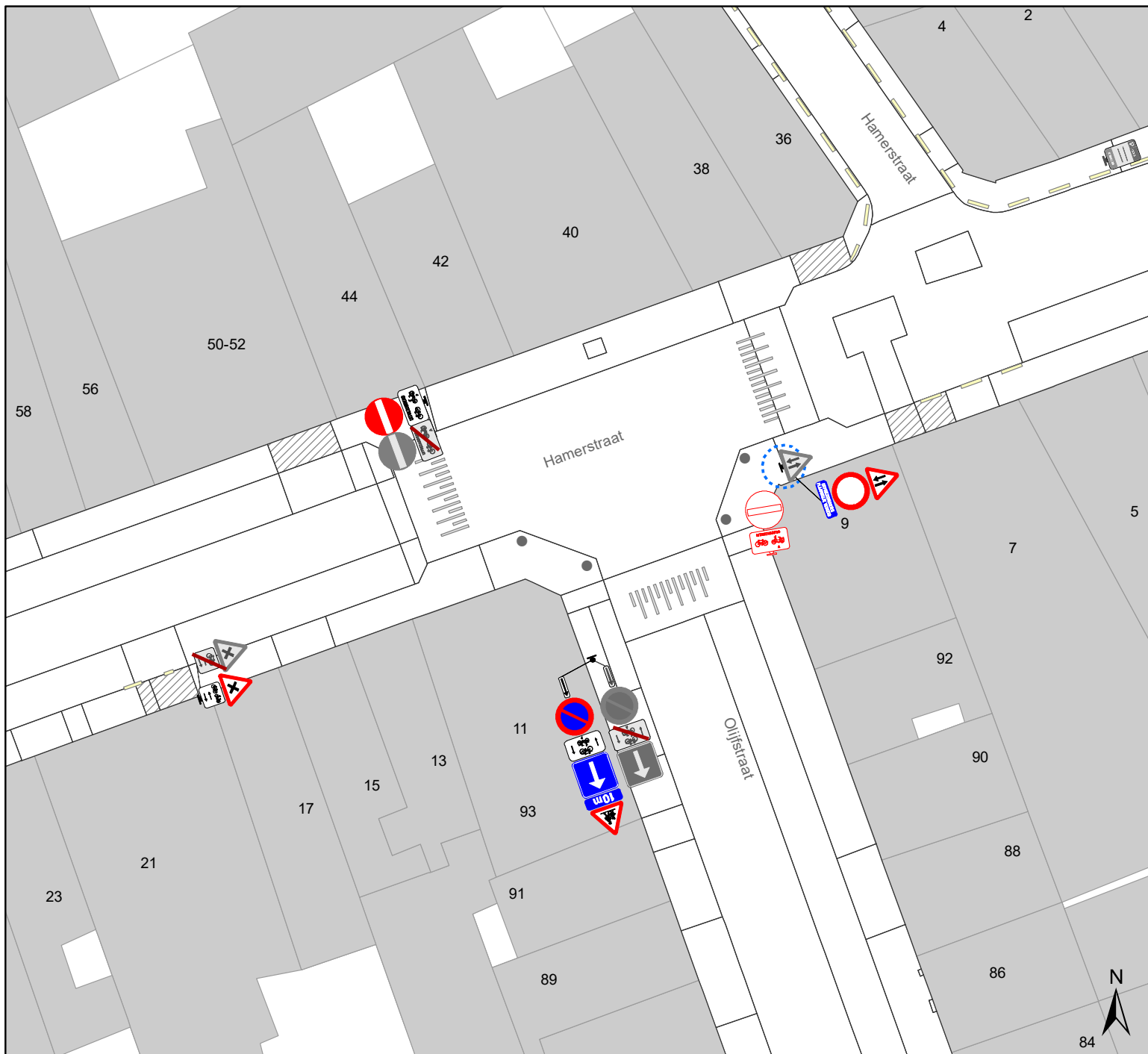


gent: Mobiliteitsbedrijf stad Gent
Verkeerstechnische taken




Hamerstraat Lengtebeperking en BEV



Dossiernummer P-258603

DATUM	SCHAAL	PLAN	P FORMAAT
16/02/2022	1/250	5/13	A4




Legende



-  Bestaande verkeersborden
-  Geplande verkeersborden
-  Te verwijderen verkeersborden

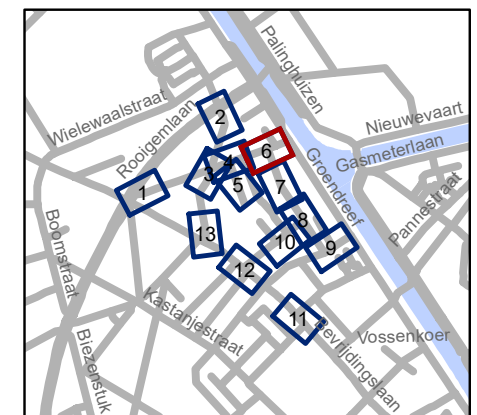
-  Bestaande wegmarkeringen
-  Geplande wegmarkeringen

Straatmeubilair

-  Nieuwe rood-witte beugel

Overige

-  Ander gepland dossier (in voorbereiding bij MOBBED)
-  Ander gepland dossier (ter uitvoering bij DWBW)

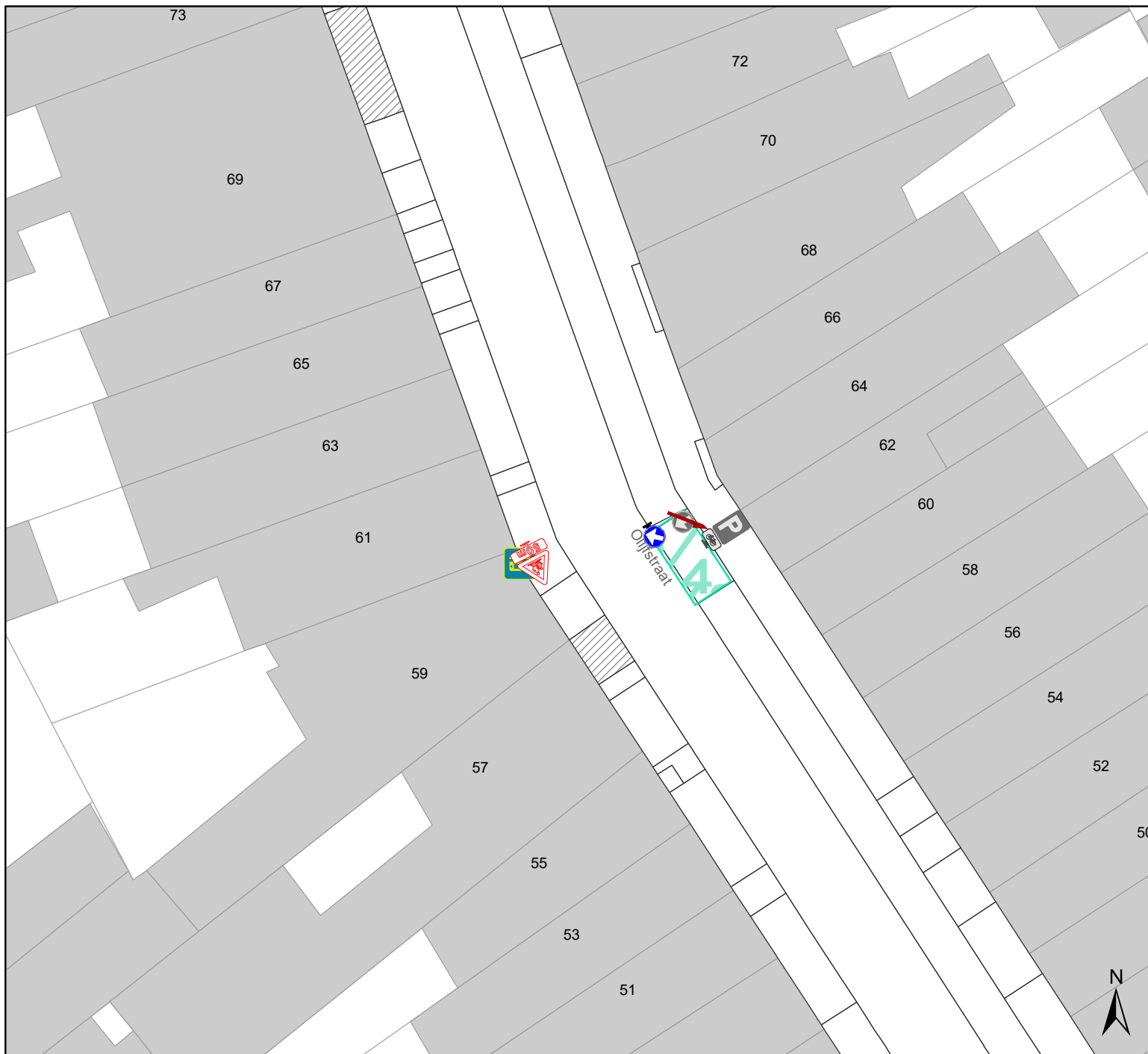


gent: Mobiliteitsbedrijf stad Gent
Verkeerstechnische taken




Hamerstraat Lengtebeperking en BEV



Dossiernummer P-258603

DATUM	SCHAAL	PLAN	P FORMAAT
16/02/2022	1/250	6/13	A4




Legende



-  Bestaande verkeersborden
-  Geplande verkeersborden
-  Te verwijderen verkeersborden

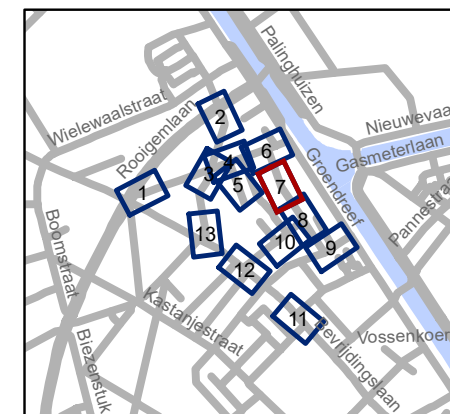
-  Bestaande wegmarkeringen
-  Geplande wegmarkeringen

Straatmeubilair

-  Nieuwe rood-witte beugel

Overige

-  Ander gepland dossier (in voorbereiding bij MOBBED)
-  Ander gepland dossier (ter uitvoering bij DWBW)

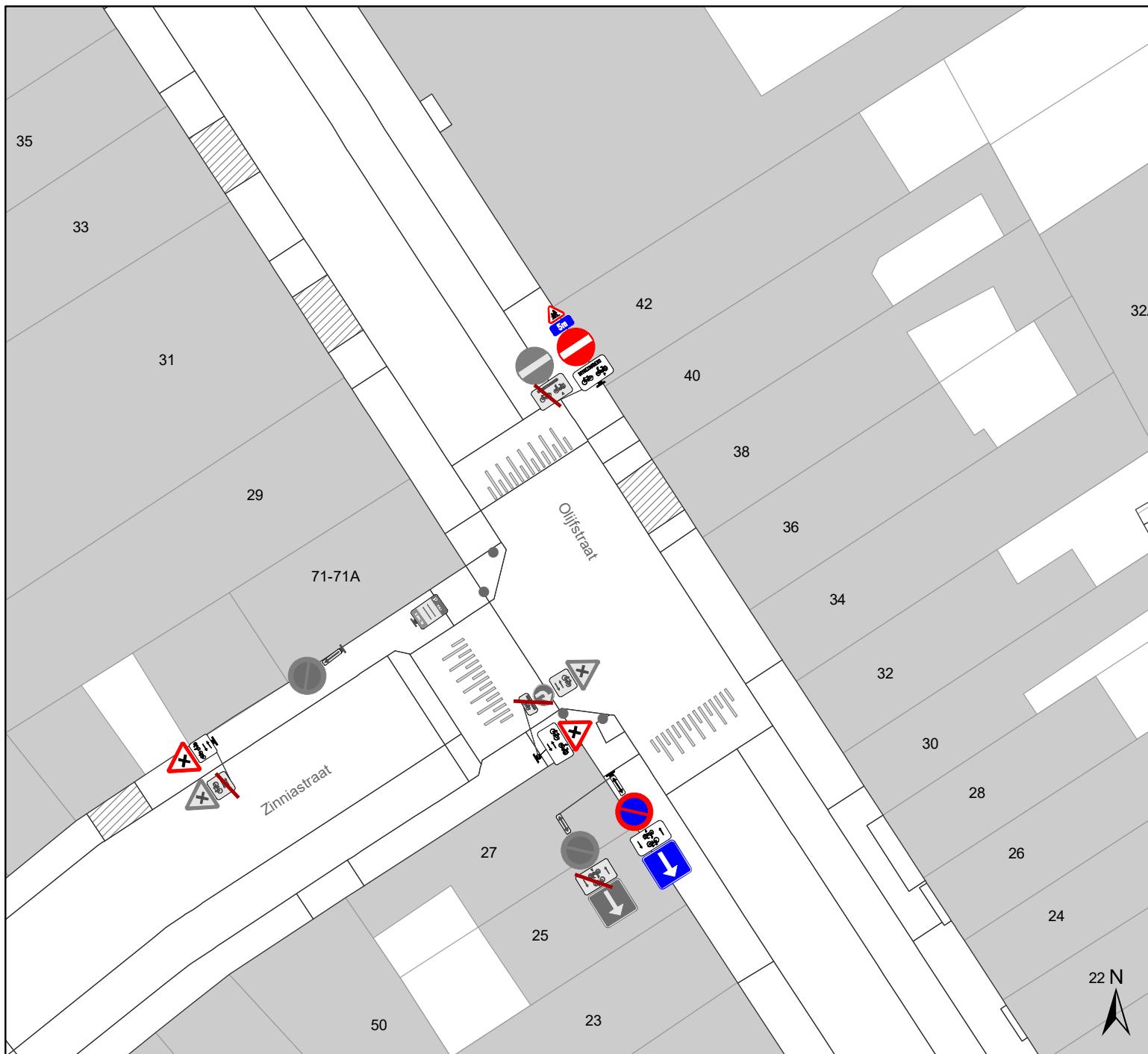


gent: Mobiliteitsbedrijf stad Gent
Verkeerstechnische taken




Hamerstraat Lengtebeperking en BEV



Dossiernummer P-258603

DATUM	SCHAAL	PLAN	P FORMAAT
16/02/2022	1/250	7/13	A4




Legende



-  Bestaande verkeersborden
-  Geplande verkeersborden
-  Te verwijderen verkeersborden

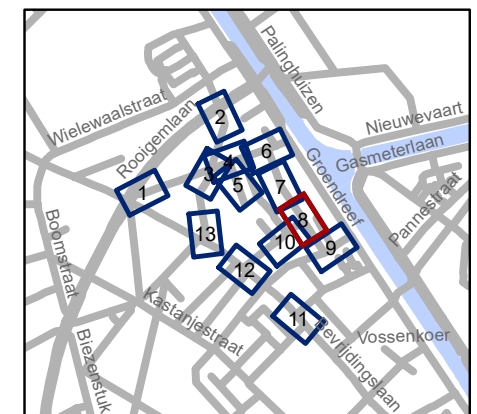
-  Bestaande wegmarkeringen
-  Geplande wegmarkeringen

Straatmeubilair

-  Nieuwe rood-witte beugel

Overige

-  Ander gepland dossier (in voorbereiding bij MOBBED)
-  Ander gepland dossier (ter uitvoering bij DWBW)

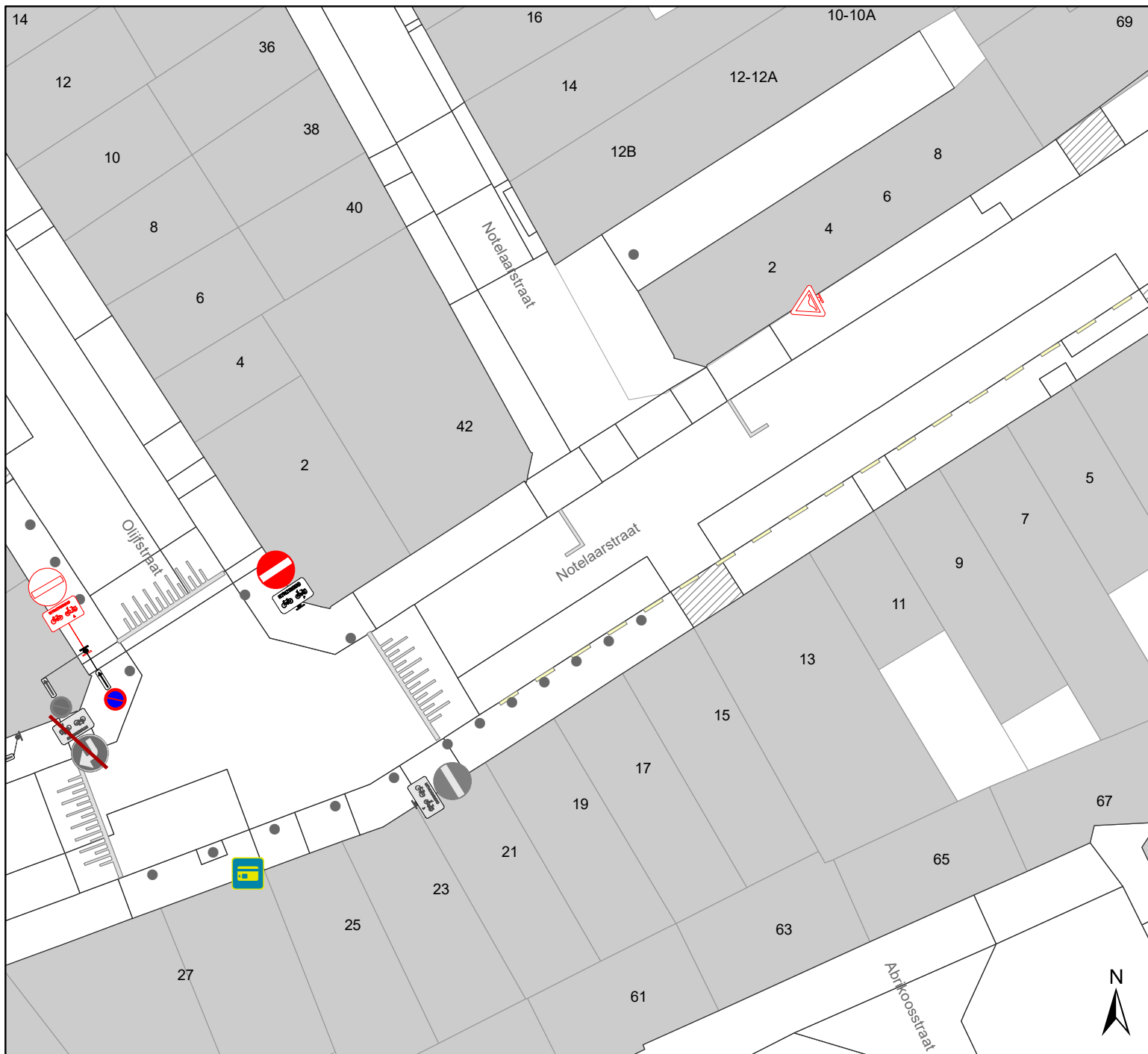


gent: Mobiliteitsbedrijf stad Gent
Verkeerstechnische taken




Hamerstraat
Lengtebeperking en BEV



Dossiernummer P-258603

DATUM	SCHAAL	PLAN	P FORMAAT
16/02/2022	1/250	8/13	A4




Legende



-  Bestaande verkeersborden
-  Geplande verkeersborden
-  Te verwijderen verkeersborden

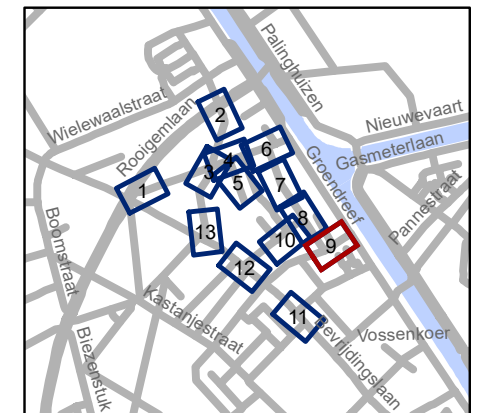
-  Bestaande wegmarkeringen
-  Geplande wegmarkeringen

Straatmeubilair

-  Nieuwe rood-witte beugel

Overige

-  Ander gepland dossier (in voorbereiding bij MOBBED)
-  Ander gepland dossier (ter uitvoering bij DWBW)

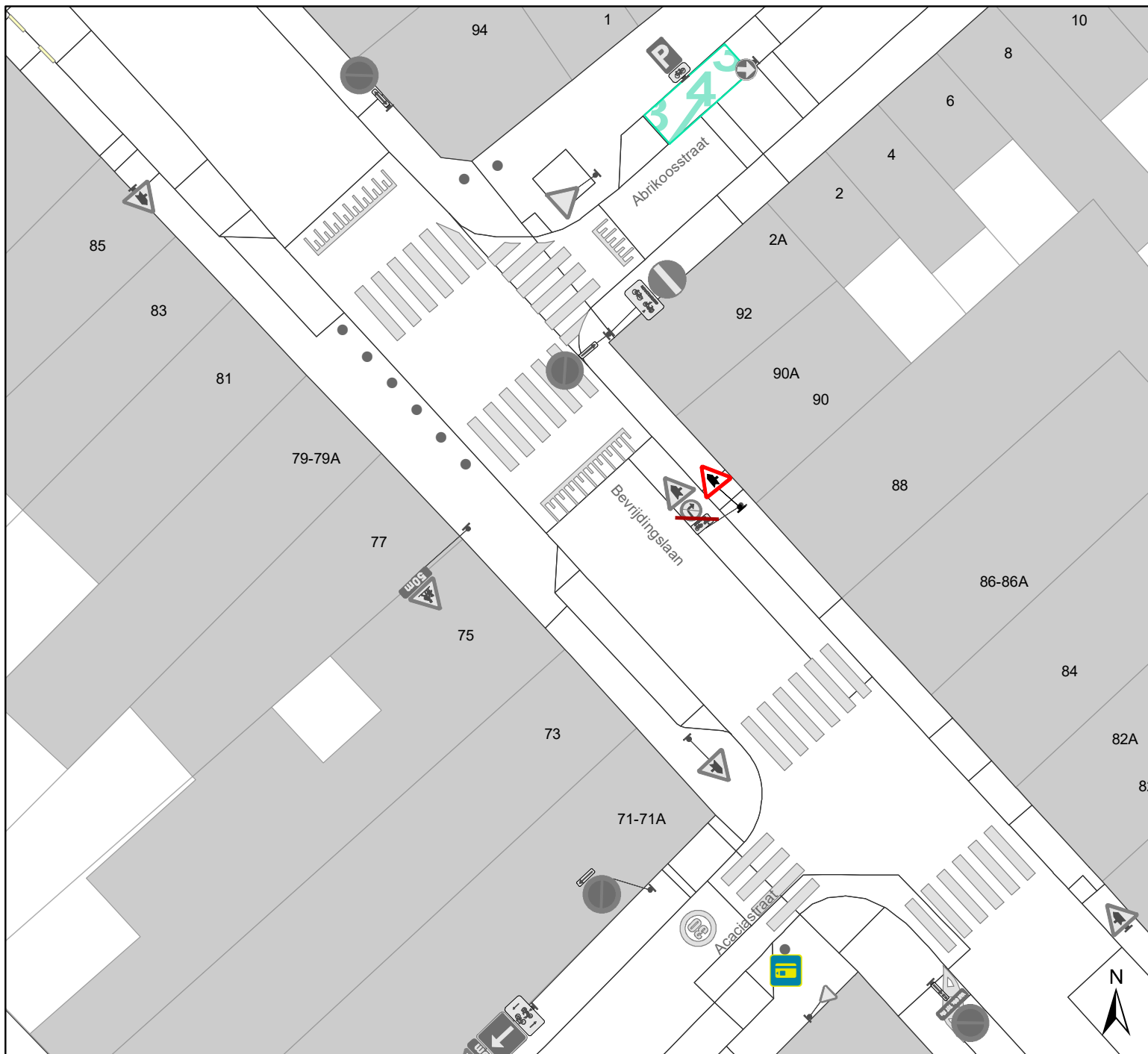


gent: Mobiliteitsbedrijf stad Gent
Verkeerstechnische taken

Hamerstraat
Lengtebeperking en BEV

Dossiernummer P-258603

DATUM	SCHAAL	PLAN	P FORMAAT
16/02/2022	1/250	9/13	A4



Legende

- Bestaande verkeersborden
- Geplande verkeersborden
- Te verwijderen verkeersborden

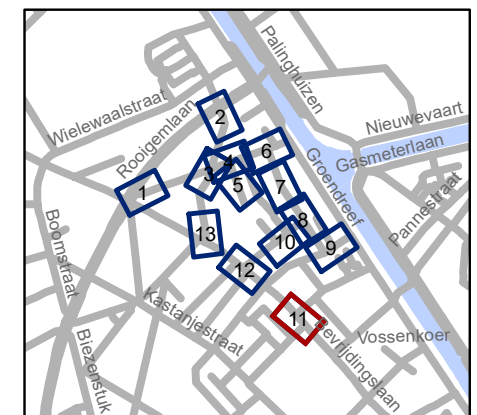
- Bestaande wegmarkeringen
- Geplande wegmarkeringen

Straatmeubilair

- Nieuwe rood-witte beugel

Overige

- Ander gepland dossier (in voorbereiding bij MOBBED)
- Ander gepland dossier (ter uitvoering bij DWBW)

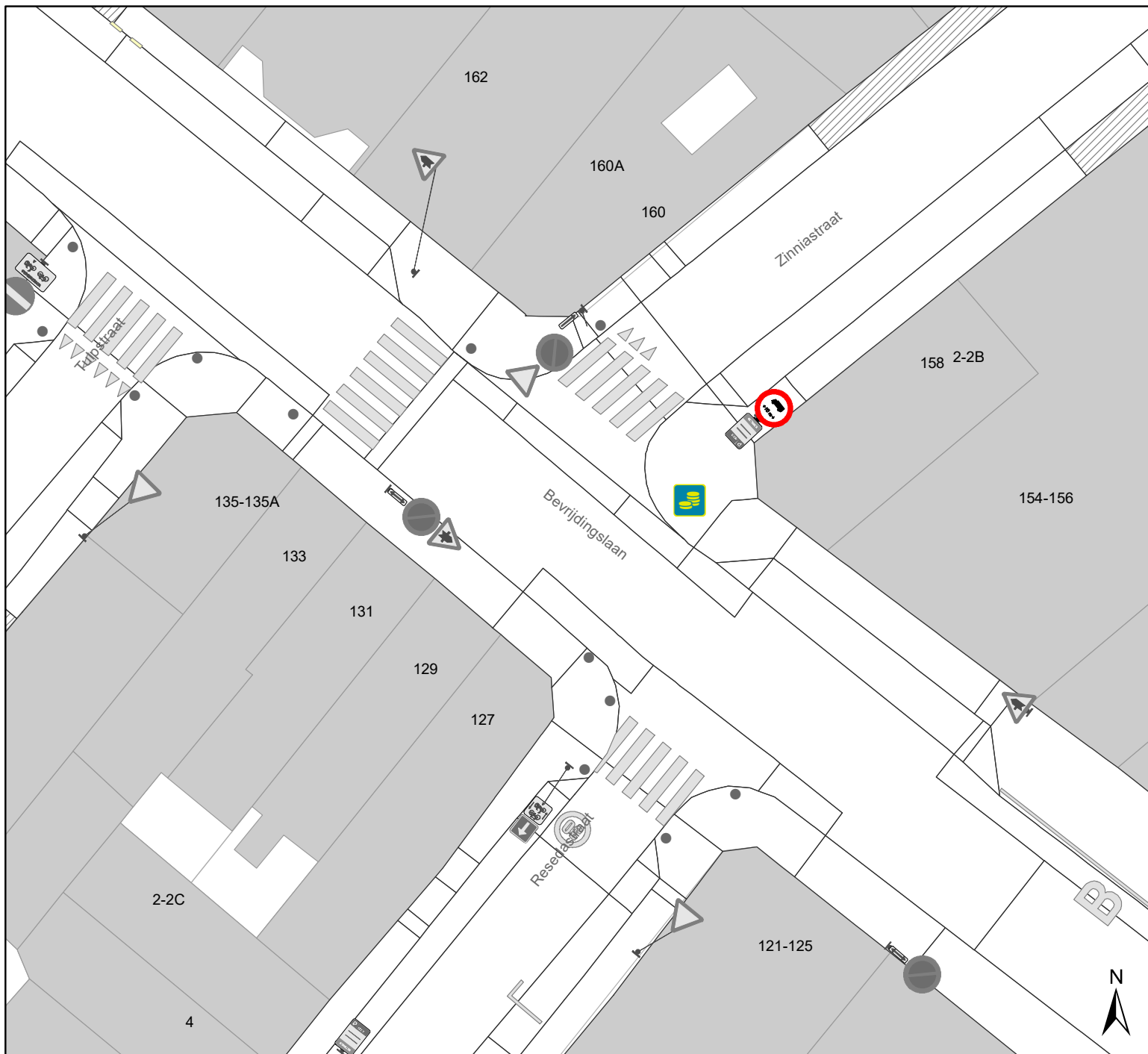


gent: Mobiliteitsbedrijf stad Gent
Verkeerstechnische taken




**Hamerstraat
Lengtebeperking en BEV**



Dossiernummer P-258603

DATUM	SCHAAL	PLAN	P FORMAAT
16/02/2022	1/250	11/13	A4




Legende



-  Bestaande verkeersborden
-  Geplande verkeersborden
-  Te verwijderen verkeersborden

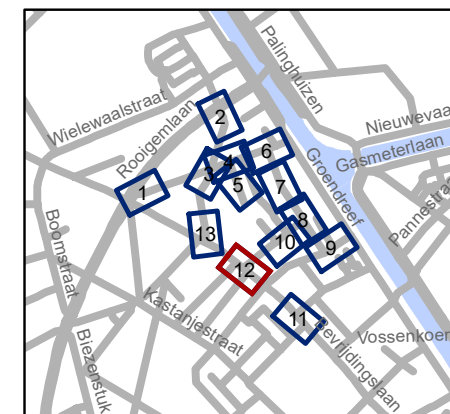
-  Bestaande wegmarkeringen
-  Geplande wegmarkeringen

Straatmeubilair

-  Nieuwe rood-witte beugel

Overige

-  Ander gepland dossier (in voorbereiding bij MOBBED)
-  Ander gepland dossier (ter uitvoering bij DWBW)

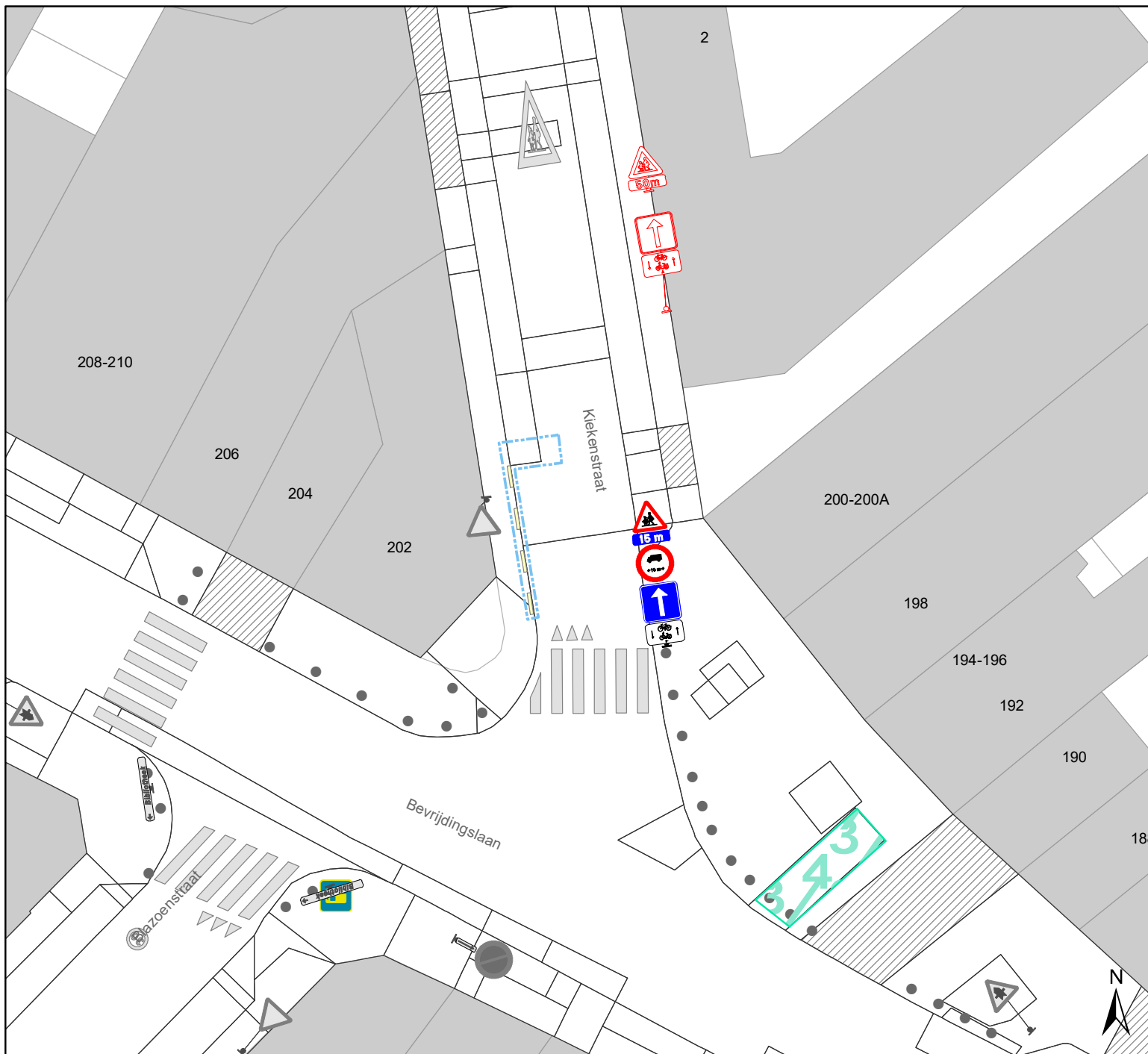


gent: Mobiliteitsbedrijf stad Gent
Verkeerstechnische taken




Hamerstraat Lengtebeperking en BEV



Dossiernummer P-258603

DATUM	SCHAAL	PLAN	P FORMAAT
16/02/2022	1/250	12/13	A4




Legende



-  Bestaande verkeersborden
-  Geplande verkeersborden
-  Te verwijderen verkeersborden

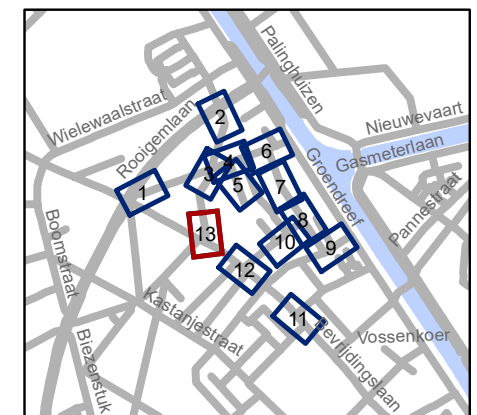
-  Bestaande wegmarkeringen
-  Geplande wegmarkeringen

Straatmeubilair

-  Nieuwe rood-witte beugel

Overige

-  Ander gepland dossier (in voorbereiding bij MOBBED)
-  Ander gepland dossier (ter uitvoering bij DWBW)



gent: Mobiliteitsbedrijf stad Gent
Verkeerstechnische taken

**Hamerstraat
Lengtebeperking en BEV**

Dossiernummer P-258603

DATUM	SCHAAL	PLAN	P FORMAAT
16/02/2022	1/250	13/13	A4

