




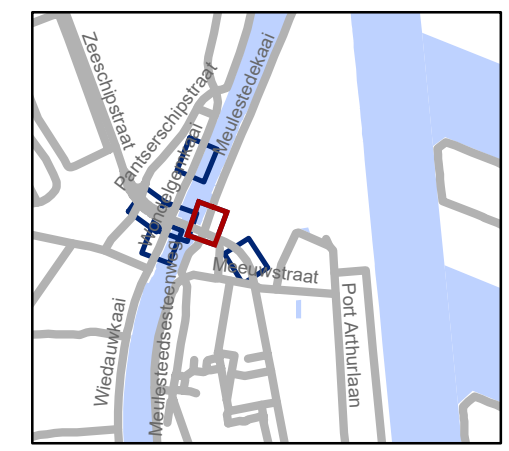


Legende

-  Bestaande verkeersborden
-  Geplande verkeersborden
-  Te verwijderen verkeersborden
-  Bestaande wegmarkeringen
-  Geplande wegmarkeringen
-  Te verwijderen wegmarkeringen

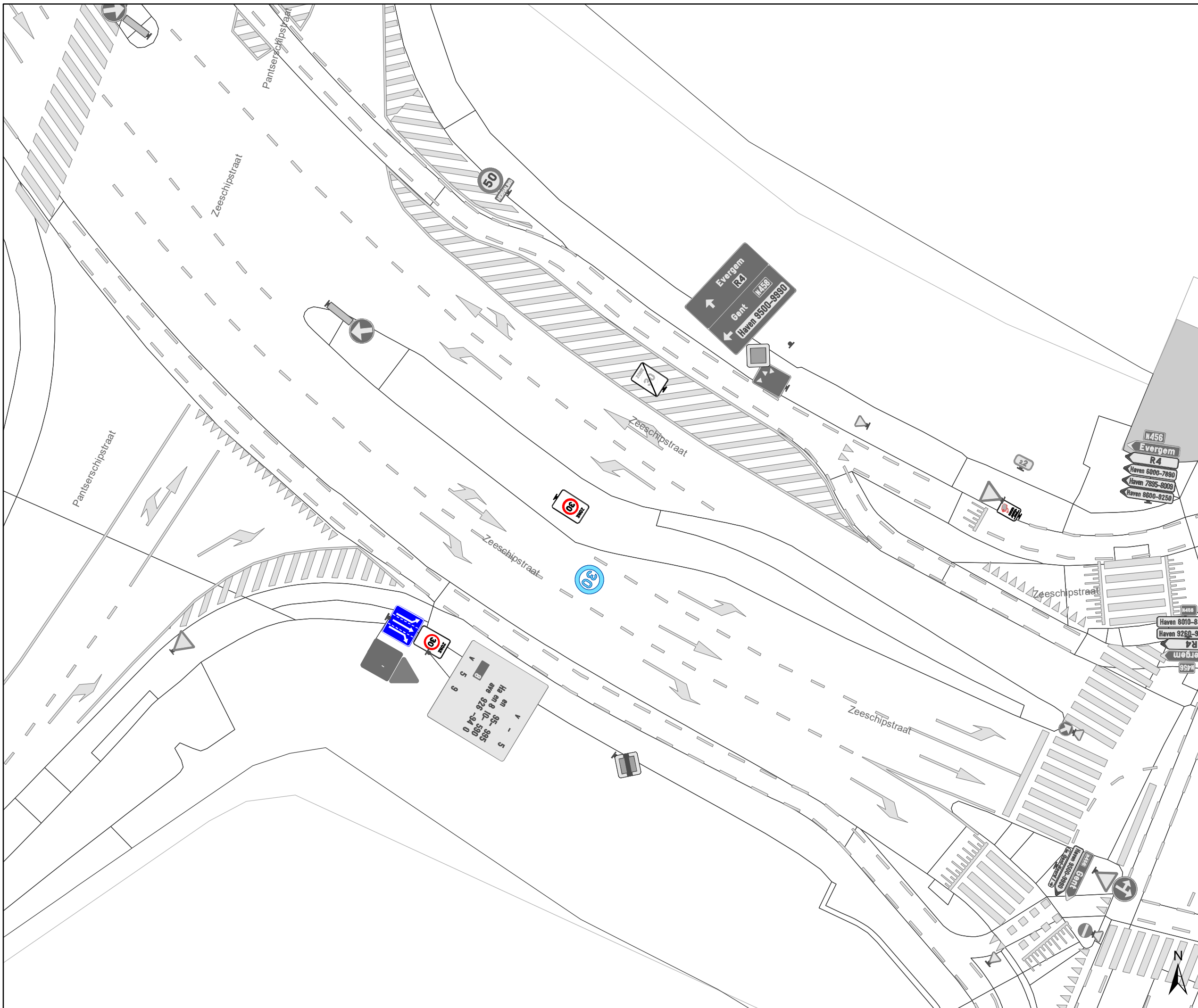


gent: Mobiliteitsbedrijf stad Gent
Verkeerstechnische taken




New Orleansstraat (Meulestedebrug) zone 30

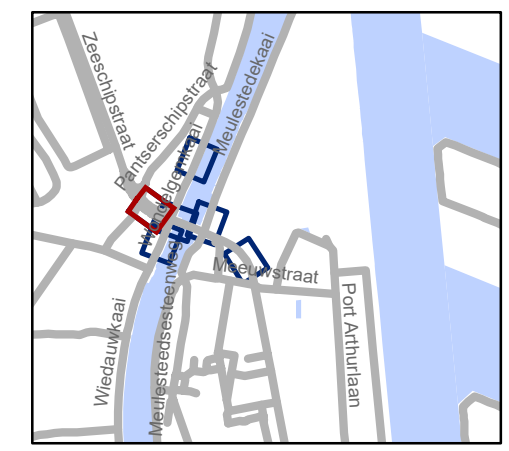
Dossinummer P-255560

DATUM	SCHAAL	PLAN	P FORMAAT
18/01/2022	1/250	2/6	A3



Legende

-  Bestaande verkeersborden
-  Geplande verkeersborden
-  Te verwijderen verkeersborden
-  Bestaande wegmarkeringen
-  Geplande wegmarkeringen
-  Te verwijderen wegmarkeringen

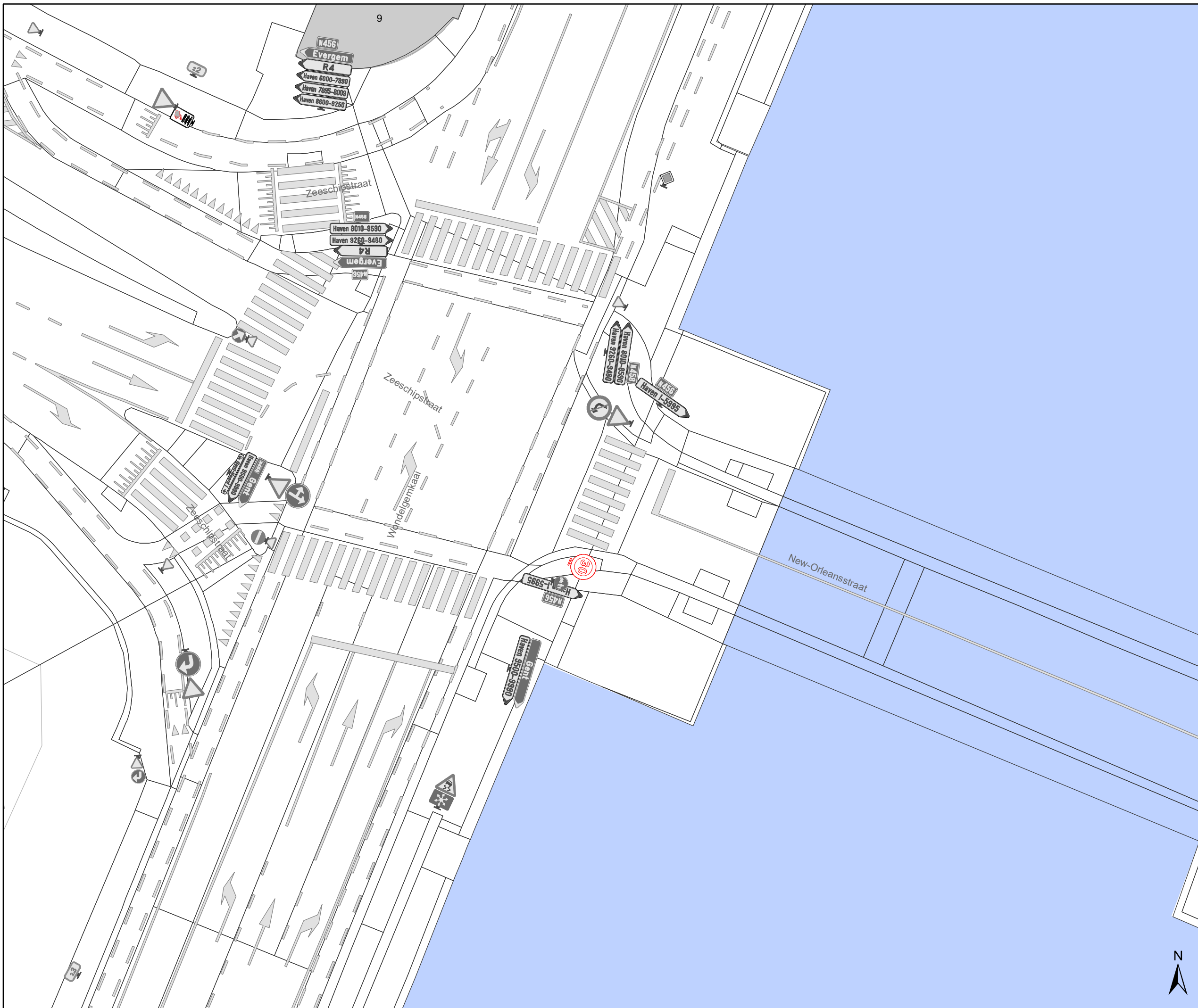


gent: Mobiliteitsbedrijf stad Gent
Verkeerstechnische taken



New Orleansstraat (Meulestedebrug) zone 30

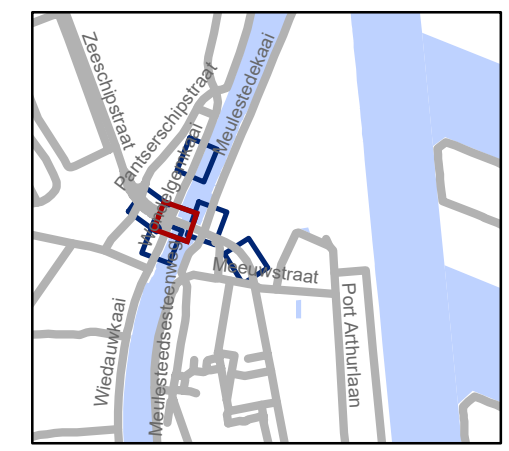
Dossiernummer P-255560

DATUM	SCHAAL	PLAN	P.FORMAAT
18/01/2022	1/250	4/6	A3



Legende

-  Bestaande verkeersborden
-  Geplande verkeersborden
-  Te verwijderen verkeersborden
-  Bestaande wegmarkeringen
-  Geplande wegmarkeringen
-  Te verwijderen wegmarkeringen

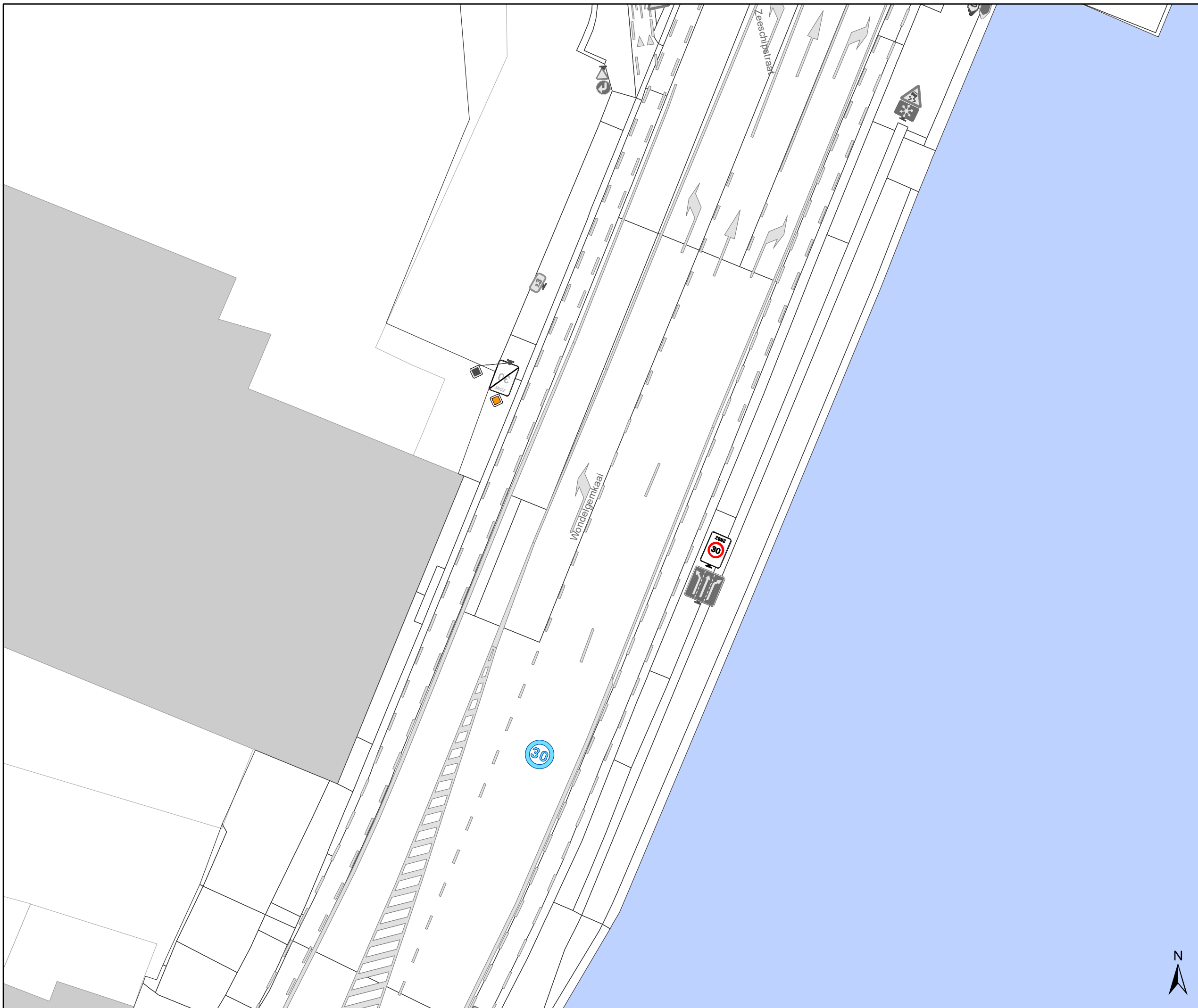


gent: Mobiliteitsbedrijf stad Gent
Verkeerstechnische taken







New Orleansstraat (Meulestedebrug) zone 30

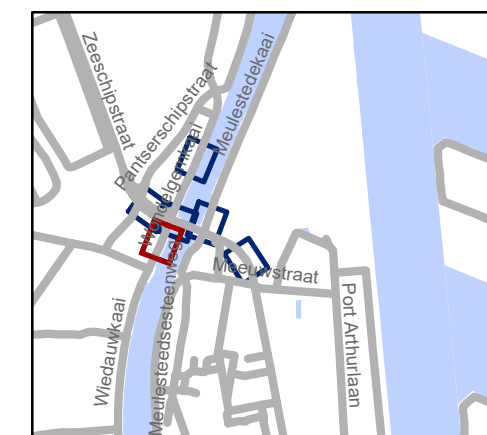
Dossinummer P-255560

DATUM	SCHAAL	PLAN	P FORMAAT
18/01/2022	1/250	5/6	A3



Legende

-  Bestaande verkeersborden
-  Geplande verkeersborden
-  Te verwijderen verkeersborden
-  Bestaande wegmarkeringen
-  Geplande wegmarkeringen
-  Te verwijderen wegmarkeringen



gent: Mobiliteitsbedrijf stad Gent
Verkeerstechnische taken

New Orleansstraat (Meulestedebrug) zone 30

Dossinummer P-255560

DATUM	SCHAAL	PLAN	P.FORMAAT
18/01/2022	1/250	6/6	A3