

---

**2022\_CBS\_01133 Nieuw aanvullend reglement van de politie op het wegverkeer - gemeenteweg - Gustaaf Carelshof - nieuwe verkeersmaatregel - Goedkeuring**

**Beslissing:** Goedgekeurd in besloten vergadering van 3 februari 2022

**Zijn aanwezig bij de beslissing van dit punt:**

de heer Mathias De Clercq, burgemeester-voorzitter  
de heer Filip Watteeuw, schepen; mevrouw Sofie Bracke, schepen; mevrouw Elke Decruynaere, schepen; mevrouw Astrid De Bruycker, schepen; de heer Sami Souguir, schepen; mevrouw Tine Heyse, schepen; mevrouw Isabelle Heyndrickx, schepen; de heer Bram Van Braeckvelt, schepen; mevrouw Hafsa El-Bazioui, schepen; de heer Rudy Coddens, schepen  
mevrouw Mieke Hullebroeck, algemeen directeur; de heer Luc Kupers, adjunct-algemeendirecteur; de heer Danny Van Campenhout, adjunct-algemeendirecteur

**Bevoegd:** Filip Watteeuw

**Betrokken:** Mathias De Clercq

**Juridisch kader**

**De volgende bepalingen zijn van toepassing inzake de bevoegdheid:**

- De Nieuwe Gemeentewet 24 juni 1988, artikel 119;
- Het Decreet over het lokaal bestuur van 22 december 2017, artikel 41, 2°;
- Het Decreet van 16 mei 2008 betreffende de aanvullende reglementen op het wegverkeer en de plaatsing en bekostiging van verkeerstekens, artikel 4, § 1, 2de lid en artikel 5, § 1, 2de lid.
- Het gemeenteraadsbesluit van 14 december 2015, houdende de delegatie van de vaststellingsbevoegdheid inzake gemeentelijke aanvullende reglementen op het wegverkeer.

**De beslissing wordt genomen op grond van:**

- Wet betreffende de politie over het wegverkeer, gecoördineerd bij Koninklijk Besluit van 16 maart 1968;
- Decreet van 16 mei 2008 betreffende de aanvullende reglementen op het wegverkeer en de plaatsing en bekostiging van de verkeerstekens;
- Koninklijk Besluit van 1 december 1975 houdende algemeen reglement op de politie van het wegverkeer en van het gebruik van de openbare weg;
- Ministerieel Besluit van 11 oktober 1976 waarbij de minimumafmetingen en de bijzondere plaatsingsvoorwaarden van de verkeerstekens worden bepaald;
- Uitvoeringsbesluit van 23 januari 2009 betreffende de aanvullende reglementen op het wegverkeer en de plaatsing en bekostiging van de verkeerstekens;
- Omzendbrief MOB/2009/1 van 3 april 2009;

- Het reglement houdende de voorwaarden tot het toekennen van parkeerplaatsen voor personen met een handicap, goedgekeurd in de gemeenteraad van 25 april 2016.

## **Motivering**

De nieuwe maatregel die bij dit besluit wordt getroffen is het verwijderen van het parkeerverbod aangeduid dmv borden E1 tussen de Antwerpsesteenweg en huisnummer 64. Door de invoering van éénrichtingsverkeer is dit verbod niet langer nodig. Door de aanleg en breedte van de straat in dit deel, is de reglementering voor parkeren volgens de wegcode voldoende duidelijk, zodat bijkomende signalisatie overbodig is.

Bij collegebesluit van 02 december 2021 werd de afschaffing van het verbod voor voertuigen van meer dan 1.5t, uitgezonderd diensten beslist. Door de invoering van beperkt éénrichtingsverkeer is dit verbod niet langer nodig. Ook is door de rijrichting in te voeren weg van de N70 het ontwijken van de verkeerslichten in de Heiveldstraat ook niet meer aan de orde. Bovendien was dit oude verbod enkel voorzien van een onderbord 'uitgezonderd diensten', wat impliceerde dat bewoners ook aan het verbod onderhevig waren.

Bij collegebesluit van 18 februari 2021 werd de invoering van beperkt éénrichtingsverkeer in het Gustaaf Carelshof met uitzondering van het weggedeelte tussen de Hippodroomlaan en huisnummer 35 goedgekeurd. In deze smalle straten is tweerichtingsverkeer zeer moeilijk en met dit plan wordt een voorafname gemaakt op de circulatie die voorzien is in de heraanleg van de cluster. De vervroegde maatregel komt er op vraag van de Dienst Wegen, Bruggen en Waterlopen en moet tegemoetkomen aan de klachten van de bewoners hierover.

Bij collegebesluit van 6 april 2017 werd de bestaande toestand geregulariseerd en werden geen nieuwe verkeersmaatregelen ingevoerd.

## **Bijgevoegde bijlage(n):**

- Aanvullend reglement Gustaaf Carelshof dossier P254768 (deel van de beslissing)
- Signalisatieplan Gustaaf Carelshof dossier P254768 (deel van de beslissing)
- Historiek Gustaaf Carelshof dossier P254768

## **Beslissing**

### **Beslist het volgende:**

#### **Artikel 1:**

Heft op het aanvullend reglement van de politie op het wegverkeer betreffende de gemeenteweg Gustaaf Carelshof, goedgekeurd in zitting van 2 december 2021, van zodra het nieuwe reglement in werking treedt.

#### **Artikel 2:**

Keurt goed het bijgevoegd aanvullend reglement van de politie op het wegverkeer en het signalisatieplan betreffende de gemeenteweg Gustaaf Carelshof.

2022\_CBS\_01133 - Nieuw aanvullend reglement van de politie op het wegverkeer - gemeenteweg - Gustaaf Carelshof - nieuwe verkeersmaatregel

## Aanvullend reglement van de politie op het wegverkeer - gemeenteweg – Gustaaf Carelshof

Goedgekeurd in het College van Burgemeester en Schepenen van

Bekendgemaakt op

Geldig vanaf

Referentienummer

### Reglement

**Artikel 1.** Op het Gustaaf Carelshof van het kruispunt met de Hippodroomlaan tot huisnummer 59 aan de kant van de onpare huisnummers;  
op het Gustaaf Carelshof van het kruispunt met de Heiveldstraat tot het kruispunt met de Hippodroomlaan aan de kant van de pare huisnummers geldt:  
het parkeren is verboden;  
het einde van de parkeerreglementering wordt aangeduid;  
het begin van de parkeerreglementering wordt aangeduid.

Dit wordt gesignaleerd door:

- verkeersborden E1

- de verkeersborden worden aangevuld met x-borden Xb, Xa

**Artikel 2.** Op het Gustaaf Carelshof ter hoogte van het kruispunt met de Heiveldstraat geldt:  
voetgangers moeten de oversteekplaats volgen om de rijbaan over te steken.

Dit wordt gesignaleerd door:

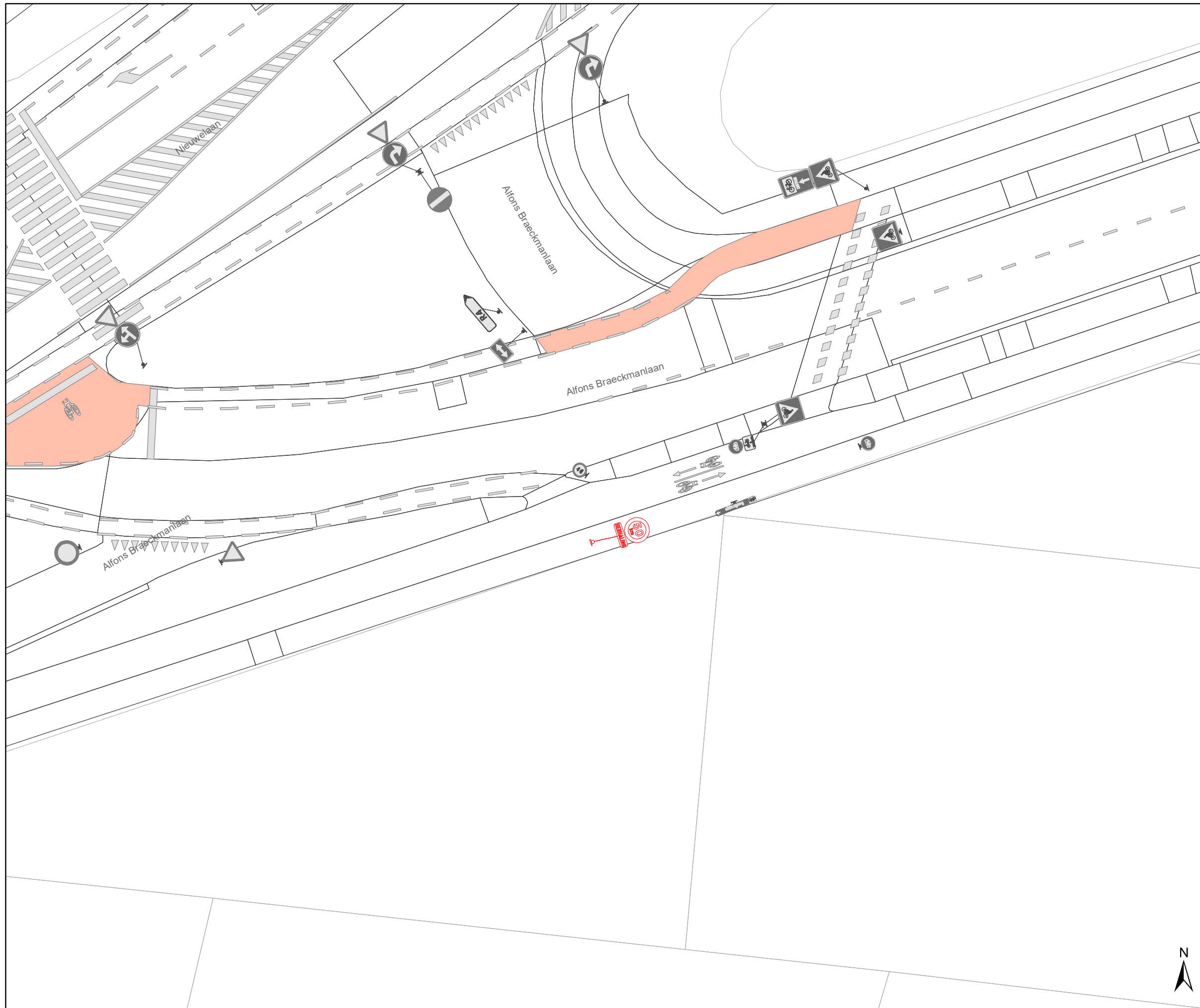
- wegmarkeringen overeenkomstig art.76.3 van de wegcode

**Artikel 3. Op het Gustaaf Carelshof van de Hippodroomlaan tot de Schuurstraat in de richting van de Schuurstraat geldt:**  
**op het Gustaaf Carelshof van huisnummer 64 tot de Antwerpsesteenweg in de richting van de Antwerpsesteenweg geldt:**  
**op het Gustaaf Carelshof van de Schuurstraat tot huisnummer 35 in de richting van de Hippodroomlaan geldt:**  
**verboden rijrichting voor iedere bestuurder;**  
**de maatregel geldt niet voor fietsers en bestuurders van tweewielige bromfietsen klasse A en speed pedelecs.**  
**In de tegenovergestelde richting geldt:**  
**toegelaten rijrichting op de openbare weg met eenrichtingsverkeer;**  
**fietsers, bestuurders van tweewielige bromfietsen klasse A en speed pedelecs mogen in de twee richtingen rijden.**  
**Dit wordt gesignaleerd door:**  
**- verkeersborden C1**  
**- de verkeersborden worden aangevuld met onderborden M12**  
**- verkeersborden F19**  
**- de verkeersborden worden aangevuld met onderborden M18**

---

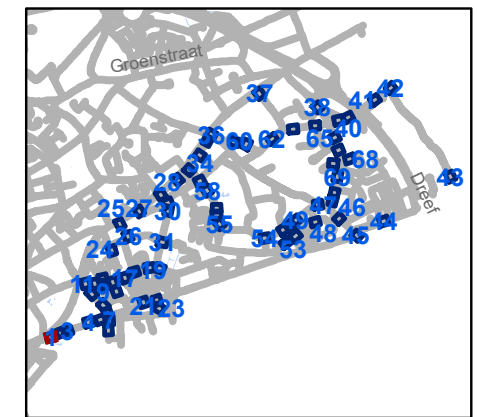
(einde reglement)





### Legende

-  Bestaande verkeersborden
-  Geplande verkeersborden
-  Te verwijderen verkeersborden
-  Bestaande wegmarkeringen
-  Geplande wegmarkeringen
-  Te verwijderen wegmarkeringen
  
-  **MB-XX:** Ander gepland dossier



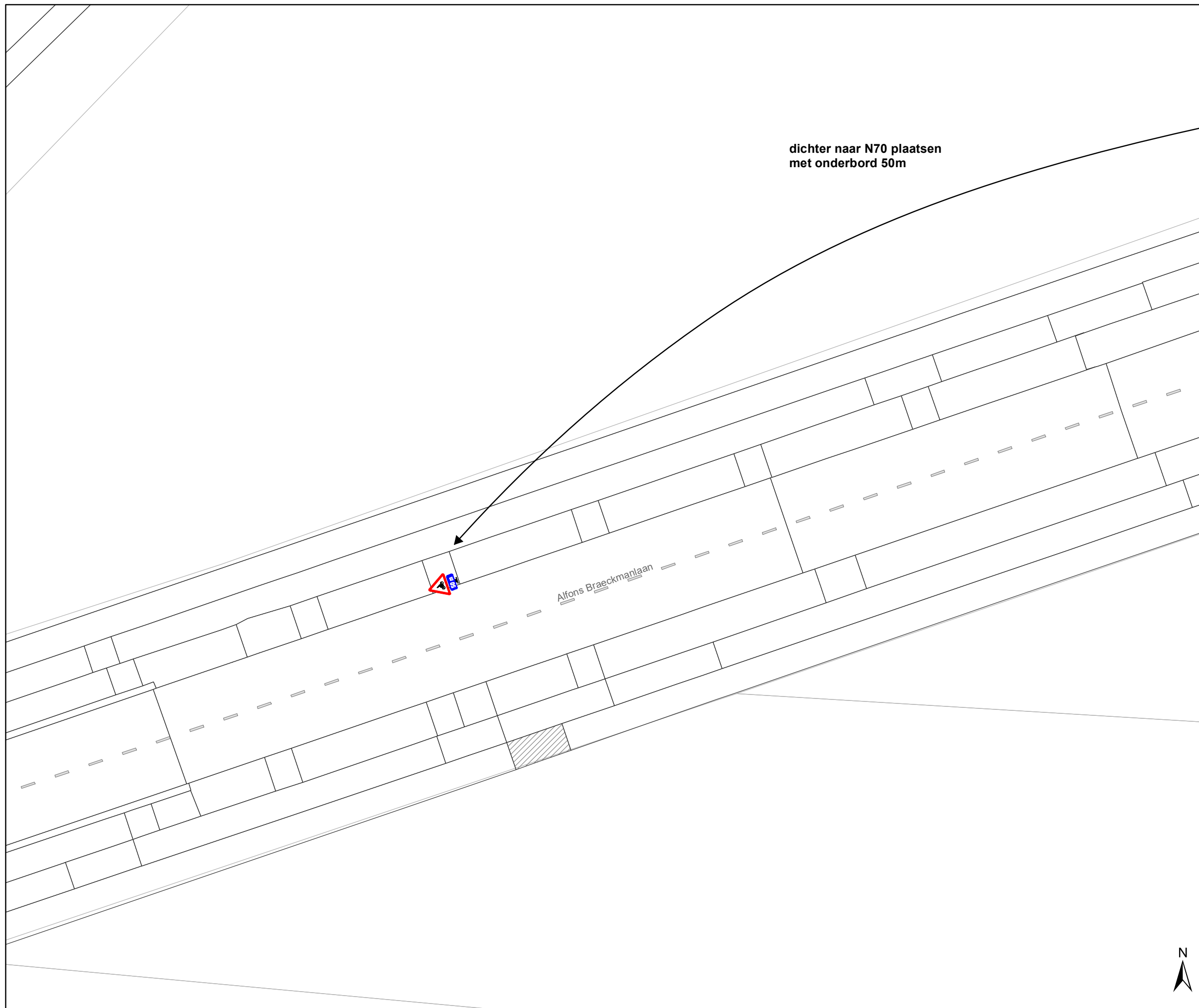
**gent:** Mobiliteitsbedrijf stad Gent  
Verkeerstechnische taken

**Zone 30 Sint-Amandsberg  
ten zuiden van N70**

Dossiernummer P-254768

DATUM	SCHAAL	PLAN	P FORMAAT
26/01/2022	1/250	1/71	A3





dichter naar N70 plaatsen met onderbord 50m

Alfons Braeckmanlaan

### Legende

-  Bestaande verkeersborden
-  Geplande verkeersborden
-  Te verwijderen verkeersborden
-  Bestaande wegmarkeringen
-  Geplande wegmarkeringen
-  Te verwijderen wegmarkeringen
-  Ander gepland dossier



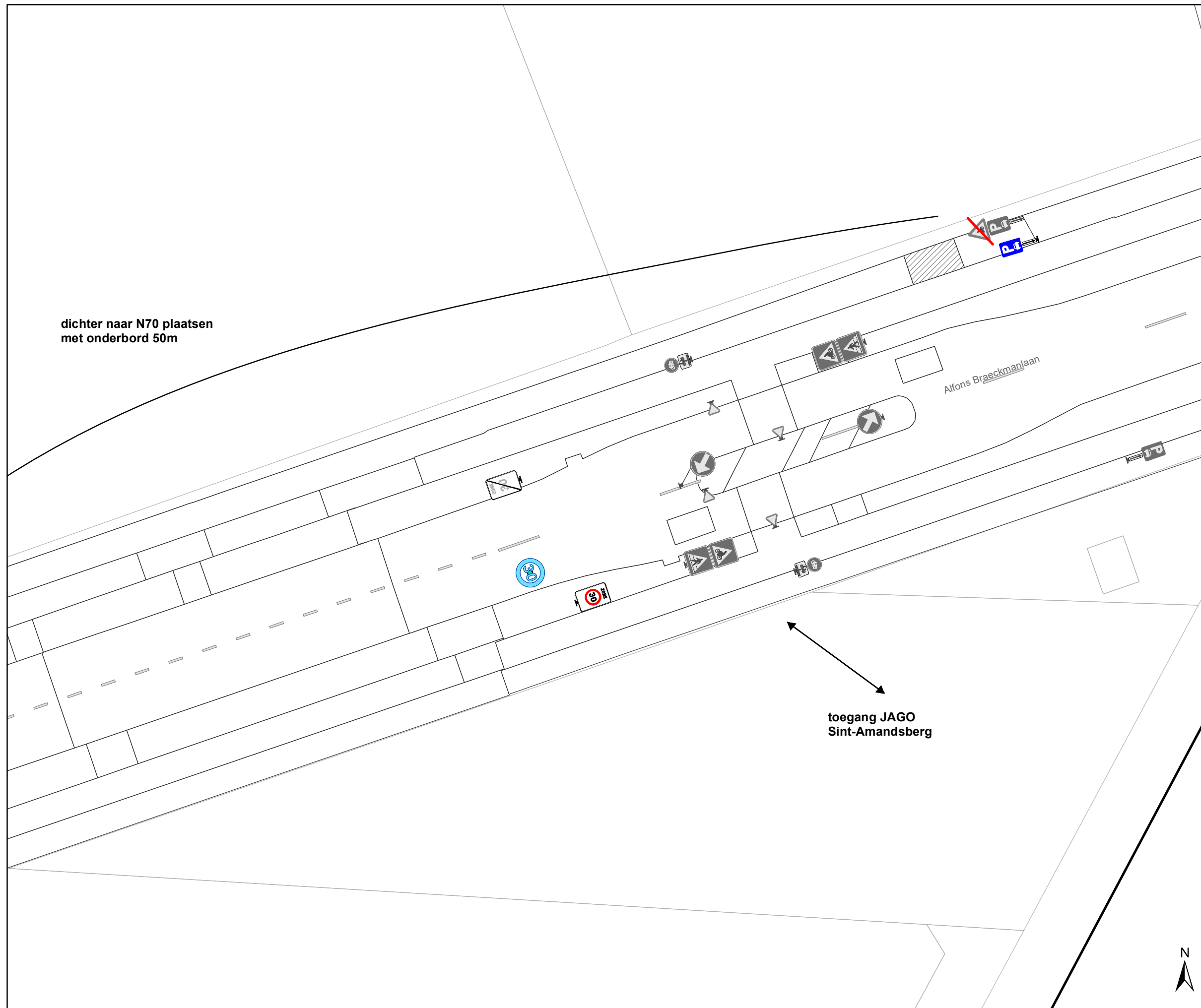
**gent:** Mobiliteitsbedrijf stad Gent  
Verkeerstechnische taken

### Zone 30 Sint-Amandsberg ten zuiden van N70

Dossiernummer P-254768

DATUM	SCHAAL	PLAN	P FORMAAT
26/01/2022	1/250	271	A3





### Legende

-  Bestaande verkeersborden
-  Geplande verkeersborden
-  Te verwijderen verkeersborden
-  Bestaande wegmarkeringen
-  Geplande wegmarkeringen
-  Te verwijderen wegmarkeringen
  
-  MB-XX: Ander gepland dossier

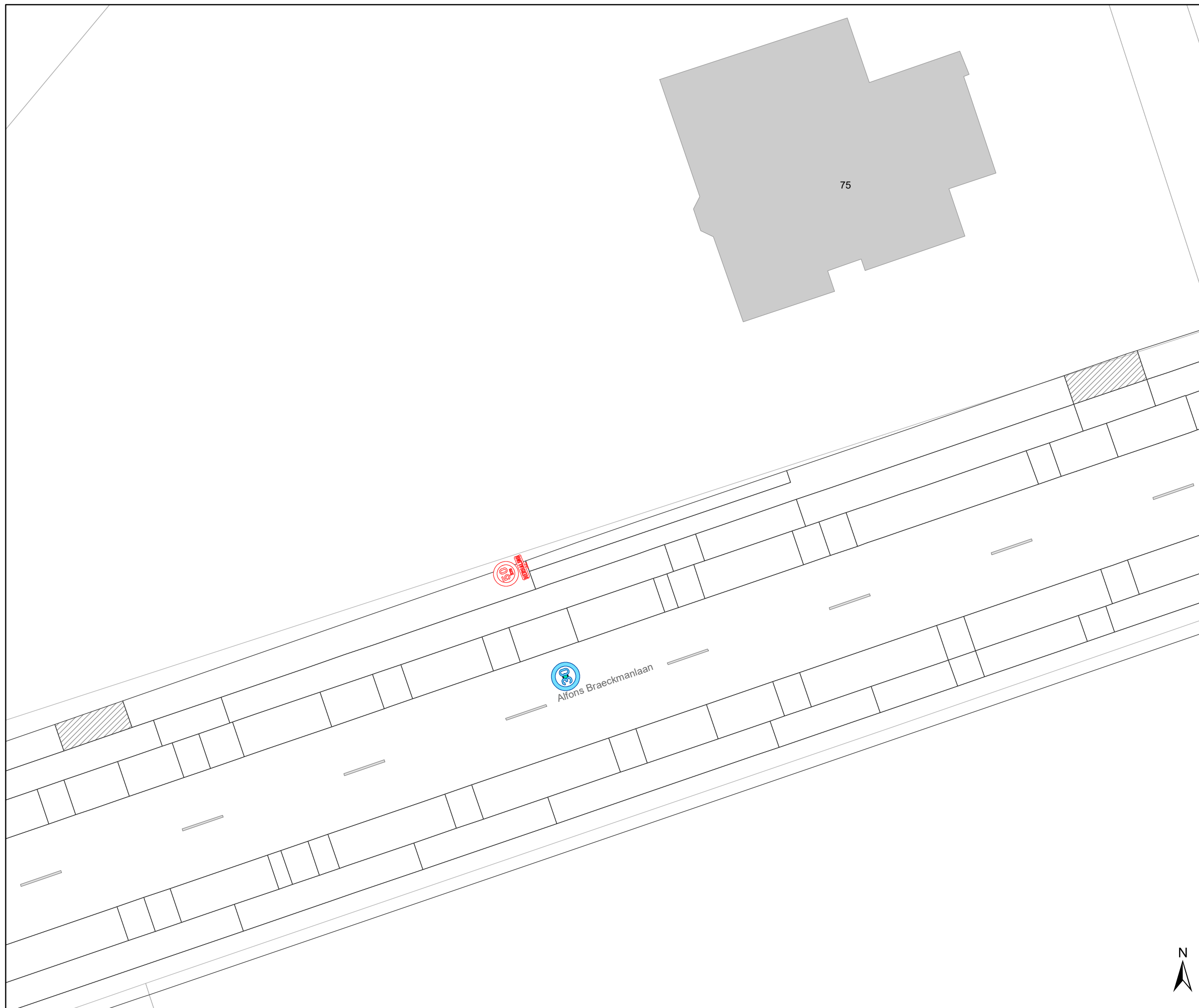


**gent:** Mobiliteitsbedrijf stad Gent  
Verkeerstechnische taken

**Zone 30 Sint-Amansberg  
ten zuiden van N70**

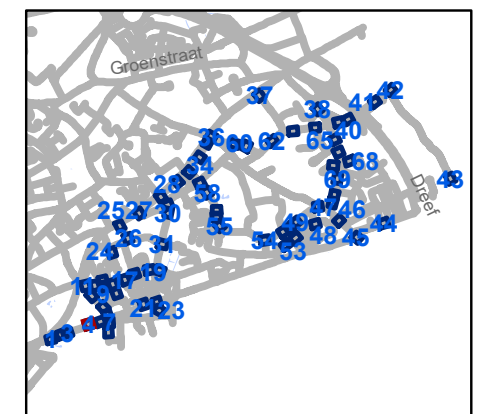
Dossiernummer P-254768

DATUM	SCHAAL	PLAN	P FORMAAT
26/01/2022	1/250	3/71	A3



### Legende

-  Bestaande verkeersborden
-  Geplande verkeersborden
-  Te verwijderen verkeersborden
-  Bestaande wegmarkeringen
-  Geplande wegmarkeringen
-  Te verwijderen wegmarkeringen
  
-  Ander gepland dossier



**gent:** Mobiliteitsbedrijf stad Gent  
Verkeerstechnische taken

**Zone 30 Sint-Amandsberg  
ten zuiden van N70**

Dossiernummer P-254768

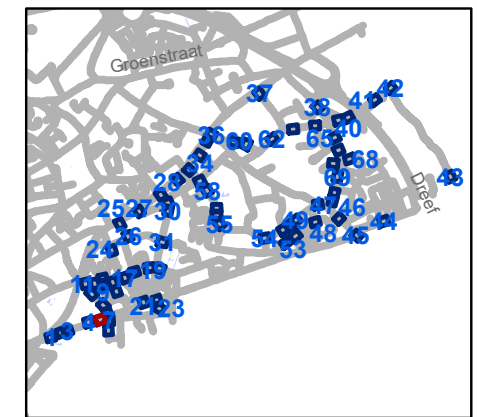
DATUM	SCHAAL	PLAN	P FORMAAT
26/01/2022	1/250	4/71	A3





### Legende

-  Bestaande verkeersborden
-  Geplande verkeersborden
-  Te verwijderen verkeersborden
-  Bestaande wegmarkeringen
-  Geplande wegmarkeringen
-  Te verwijderen wegmarkeringen
  
-  MB-XX: Ander gepland dossier



**gent:** Mobiliteitsbedrijf stad Gent  
Verkeerstechnische taken

**Zone 30 Sint-Amandsberg  
ten zuiden van N70**

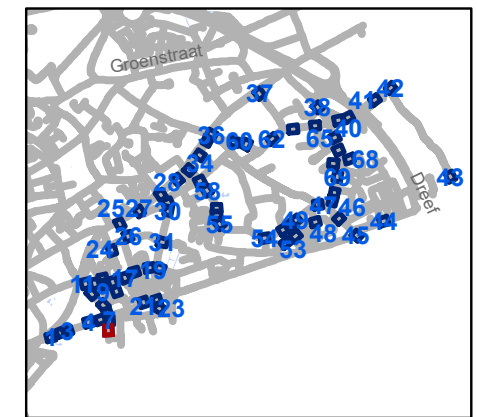
Dossiernummer P-254768

DATUM	SCHAAL	PLAN	P FORMAAT
26/01/2022	1/250	5/71	A3



### Legende

-  Bestaande verkeersborden
-  Geplande verkeersborden
-  Te verwijderen verkeersborden
-  Bestaande wegmarkeringen
-  Geplande wegmarkeringen
-  Te verwijderen wegmarkeringen
  
-  MB-XX: Ander gepland dossier

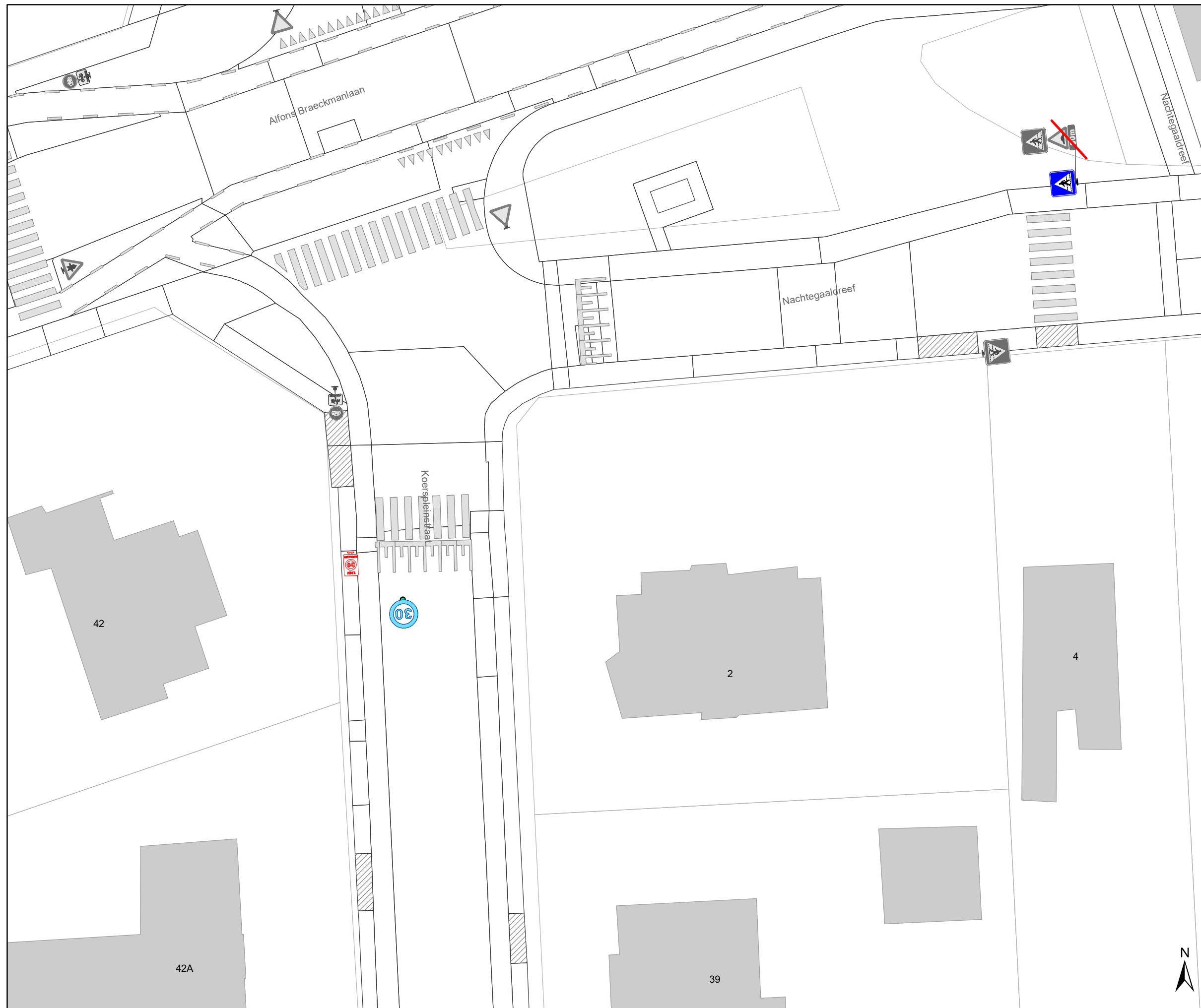


**gent:** Mobiliteitsbedrijf stad Gent  
Verkeerstechnische taken

**Zone 30 Sint-Amandsberg  
ten zuiden van N70**

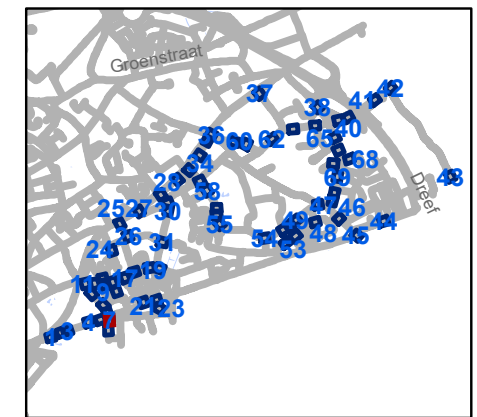
Dossiernummer P-254768

DATUM	SCHAAL	PLAN	P FORMAAT
26/01/2022	1/250	6/71	A3



### Legende

-  Bestaande verkeersborden
-  Geplande verkeersborden
-  Te verwijderen verkeersborden
-  Bestaande wegmarkeringen
-  Geplande wegmarkeringen
-  Te verwijderen wegmarkeringen
  
-  MB-XX: Ander gepland dossier



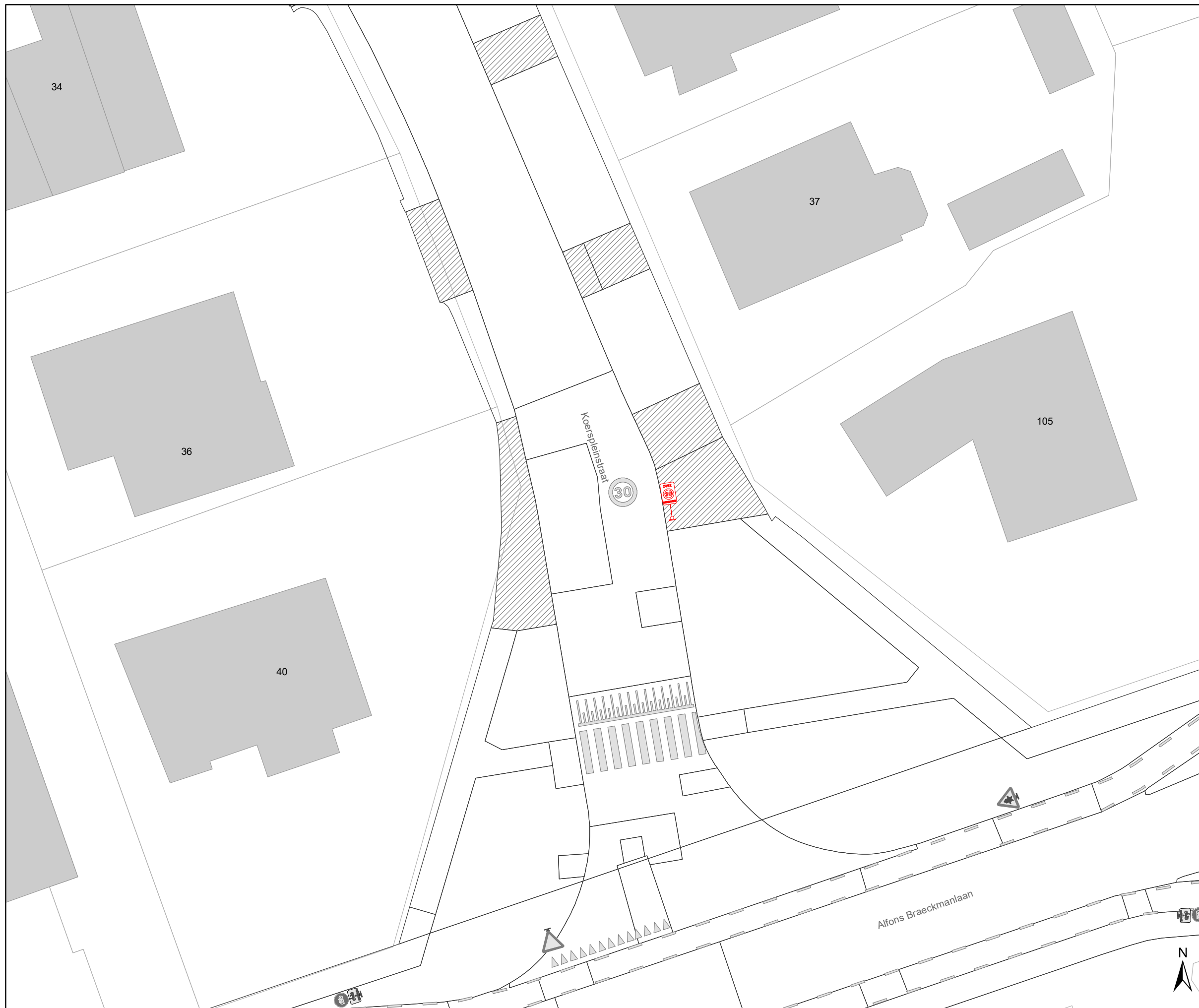
**gent:** Mobiliteitsbedrijf stad Gent  
Verkeerstechnische taken

**Zone 30 Sint-Amandsberg  
ten zuiden van N70**

Dossiernummer P-254768

DATUM	SCHAAL	PLAN	P FORMAAT
26/01/2022	1/250	7/71	A3





### Legende

-  Bestaande verkeersborden
-  Geplande verkeersborden
-  Te verwijderen verkeersborden
-  Bestaande wegmarkeringen
-  Geplande wegmarkeringen
-  Te verwijderen wegmarkeringen
  
-  MB-XX: Ander gepland dossier

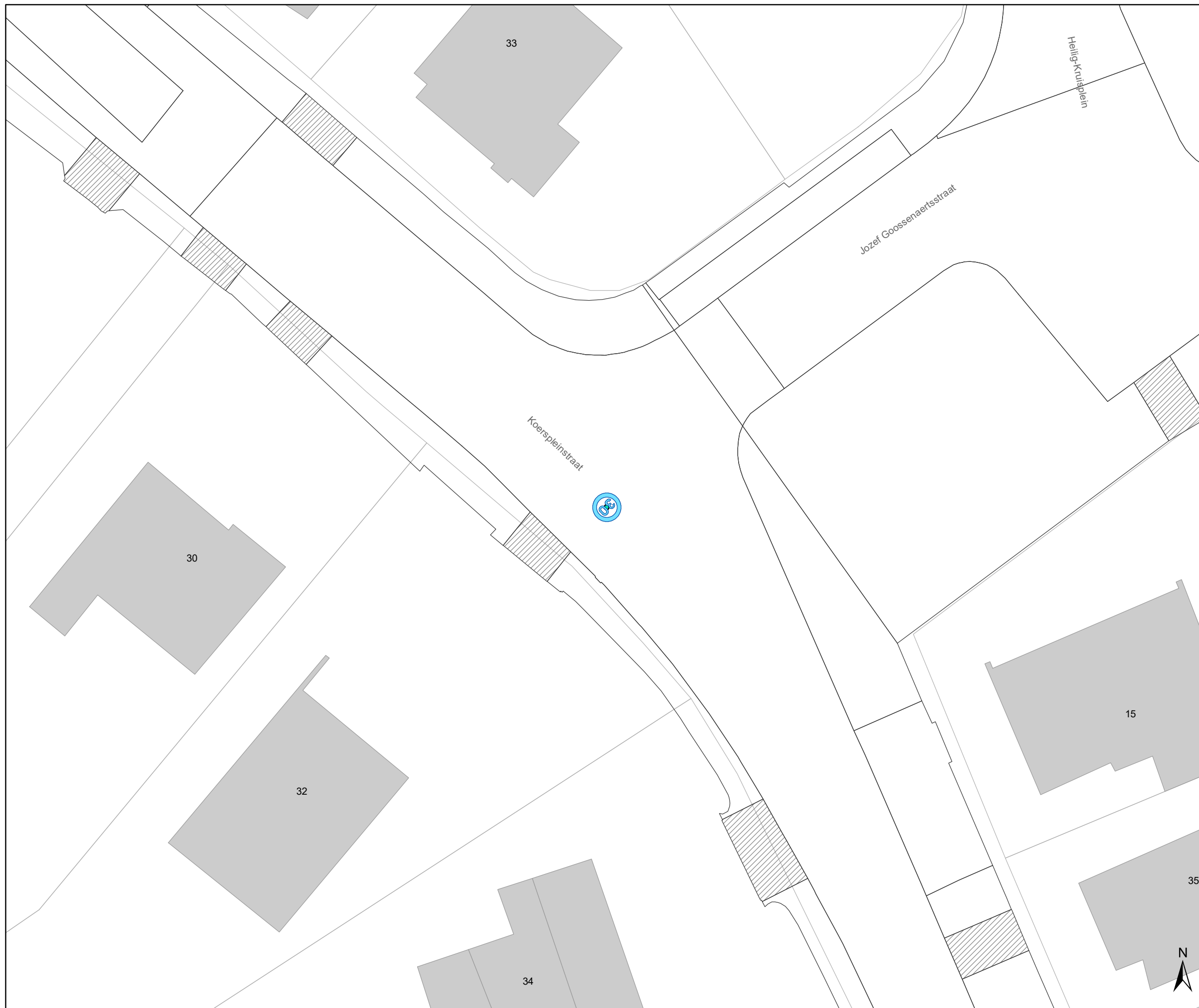


**gent:** Mobiliteitsbedrijf stad Gent  
Verkeerstechnische taken

**Zone 30 Sint-Amandsberg  
ten zuiden van N70**

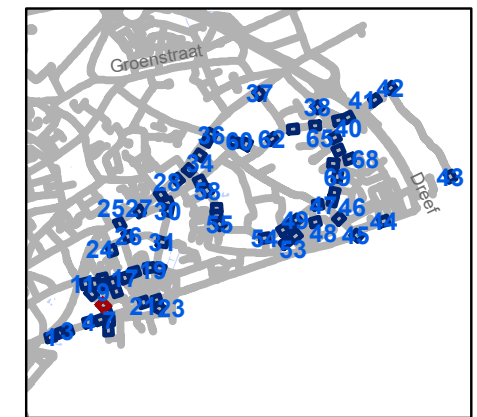
Dossiernummer P-254768

DATUM	SCHAAL	PLAN	P FORMAAT
26/01/2022	1/250	8/71	A3



### Legende

-  Bestaande verkeersborden
-  Geplande verkeersborden
-  Te verwijderen verkeersborden
-  Bestaande wegmarkeringen
-  Geplande wegmarkeringen
-  Te verwijderen wegmarkeringen
-  Ander gepland dossier

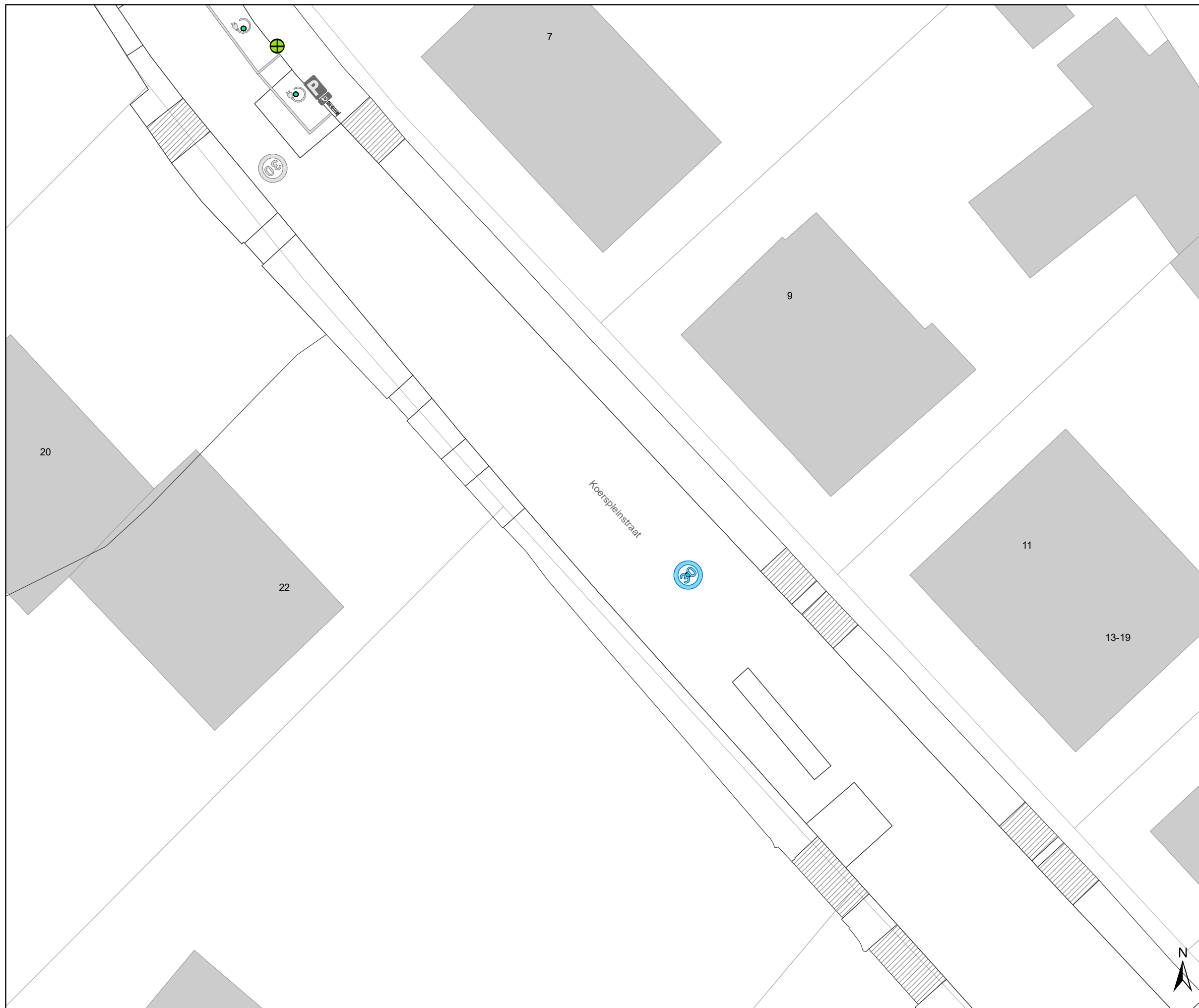


**gent:** Mobiliteitsbedrijf stad Gent  
Verkeerstechnische taken

**Zone 30 Sint-Amandsberg  
ten zuiden van N70**

Dossiernummer P-254768

DATUM	SCHAAL	PLAN	P FORMAAT
26/01/2022	1/250	9/71	A3



### Legende

-  Bestaande verkeersborden
-  Geplande verkeersborden
-  Te verwijderen verkeersborden
-  Bestaande wegmarkeringen
-  Geplande wegmarkeringen
-  Te verwijderen wegmarkeringen
  
-  Ander gepland dossier

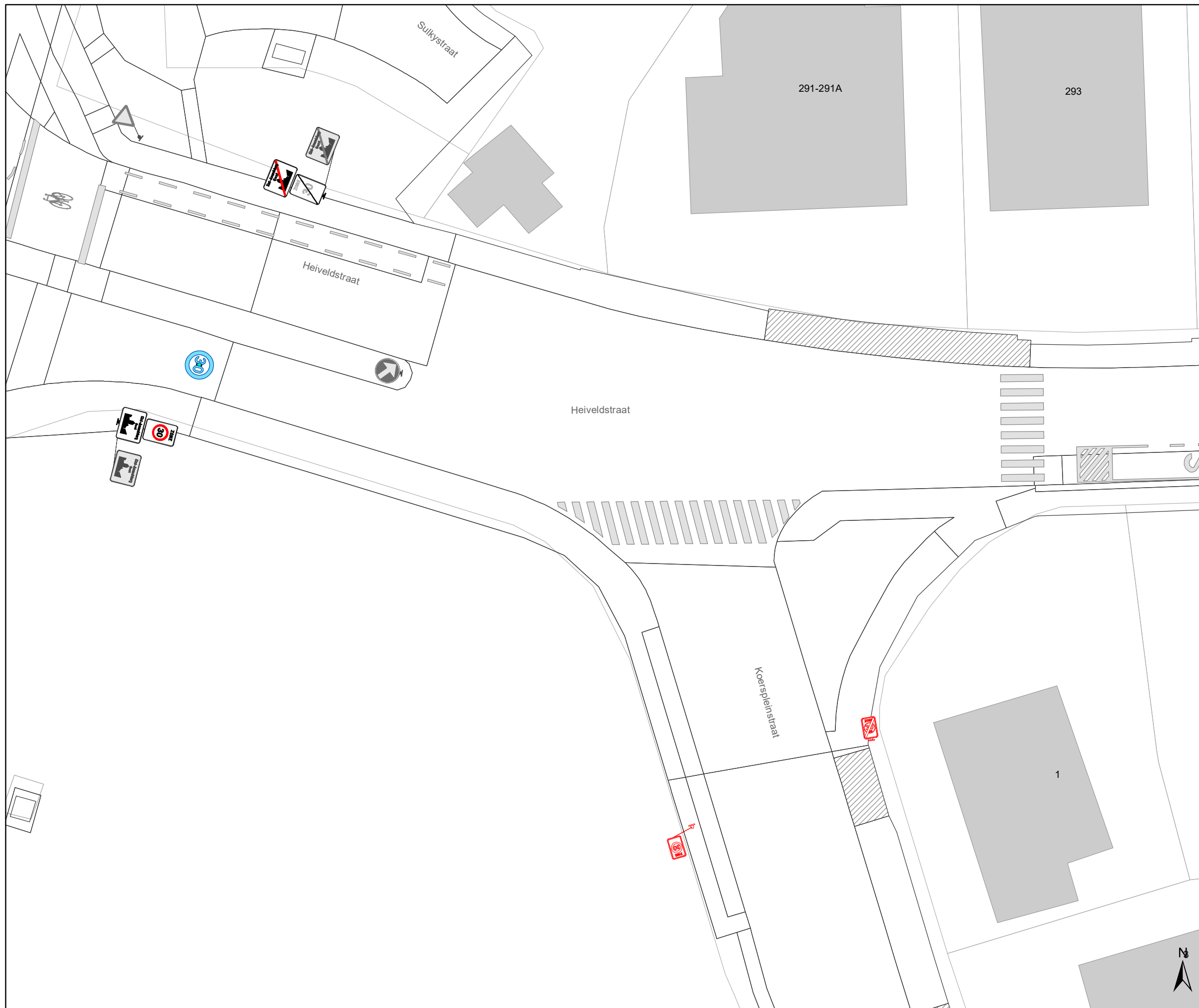


**gent:** Mobiliteitsbedrijf stad Gent  
Verkeerstechnische taken

**Zone 30 Sint-Amandsberg  
ten zuiden van N70**

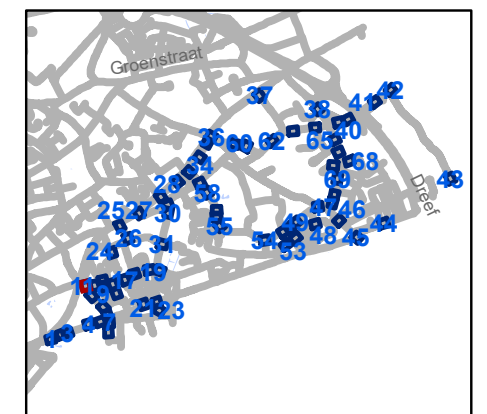
Dossiernummer P-254768

DATUM	SCHAAL	PLAN	P FORMAAT
26/01/2022	1/250	10/71	A3



### Legende

-  Bestaande verkeersborden
-  Geplande verkeersborden
-  Te verwijderen verkeersborden
-  Bestaande wegmarkeringen
-  Geplande wegmarkeringen
-  Te verwijderen wegmarkeringen
  
-  **MB-XX:** Ander gepland dossier



**gent:** Mobiliteitsbedrijf stad Gent  
Verkeerstechnische taken

**Zone 30 Sint-Amandsberg  
ten zuiden van N70**

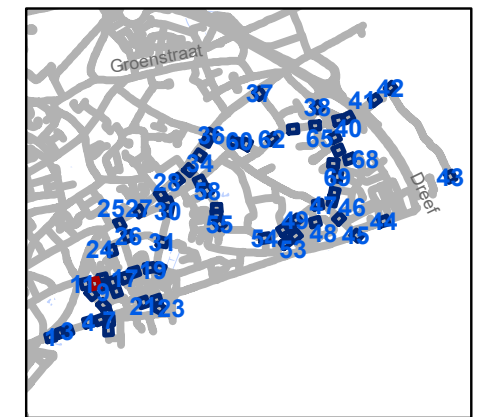
Dossiernummer P-254768

DATUM	SCHAAL	PLAN	P FORMAAT
26/01/2022	1/250	11/71	A3



### Legende

-  Bestaande verkeersborden
-  Geplande verkeersborden
-  Te verwijderen verkeersborden
-  Bestaande wegmarkeringen
-  Geplande wegmarkeringen
-  Te verwijderen wegmarkeringen
-  Ander gepland dossier



**gent:** Mobiliteitsbedrijf stad Gent  
Verkeerstechnische taken

**Zone 30 Sint-Amandsberg  
ten zuiden van N70**

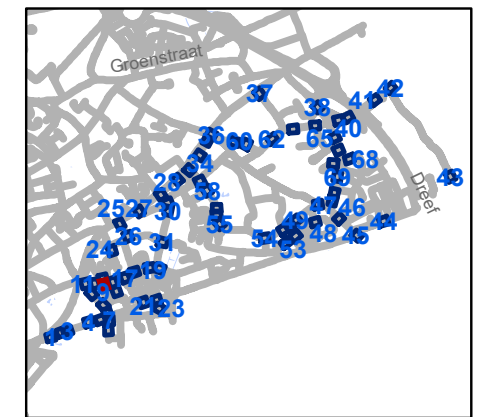
Dossiernummer P-254768

DATUM	SCHAAL	PLAN	P FORMAAT
26/01/2022	1/250	12/71	A3



### Legende

-  Bestaande verkeersborden
-  Geplande verkeersborden
-  Te verwijderen verkeersborden
-  Bestaande wegmarkeringen
-  Geplande wegmarkeringen
-  Te verwijderen wegmarkeringen
  
-  **MB-XX:** Ander gepland dossier



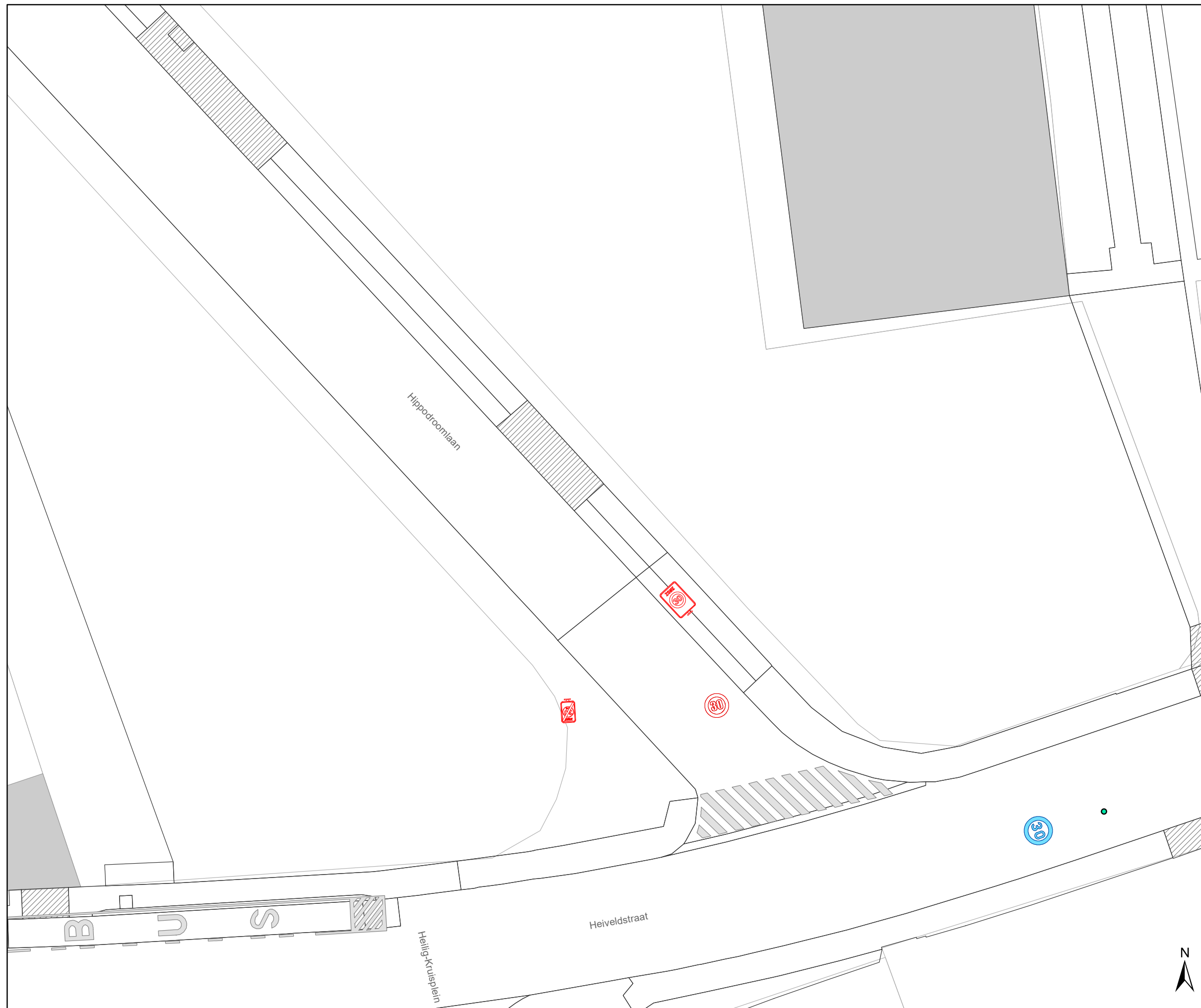
**gent:** Mobiliteitsbedrijf stad Gent  
Verkeerstechnische taken

**Zone 30 Sint-Amandsberg  
ten zuiden van N70**

Dossiernummer P-254768

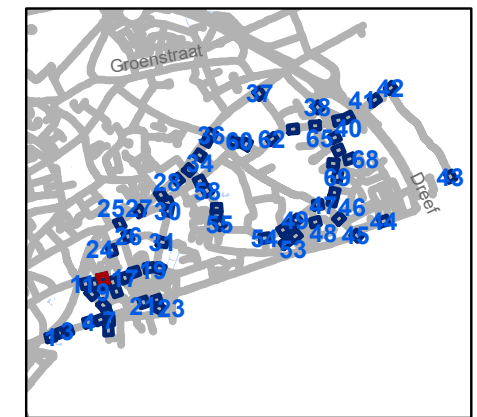
DATUM	SCHAAL	PLAN	P FORMAAT
26/01/2022	1/250	13/71	A3





### Legende

-  Bestaande verkeersborden
-  Geplande verkeersborden
-  Te verwijderen verkeersborden
-  Bestaande wegmarkeringen
-  Geplande wegmarkeringen
-  Te verwijderen wegmarkeringen
  
-  **MB-XX:** Ander gepland dossier

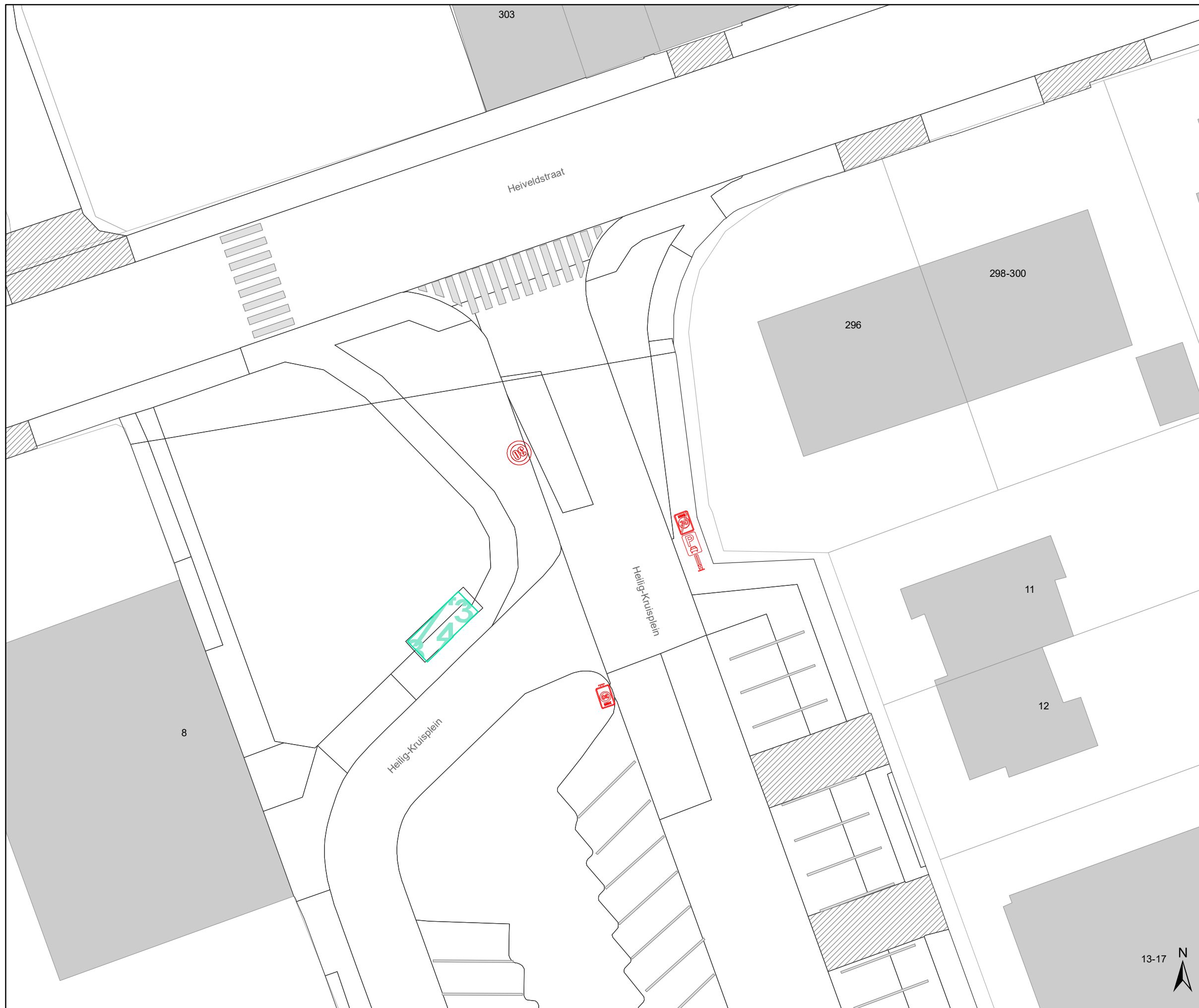


**gent:** Mobiliteitsbedrijf stad Gent  
Verkeerstechnische taken

**Zone 30 Sint-Amandsberg  
ten zuiden van N70**

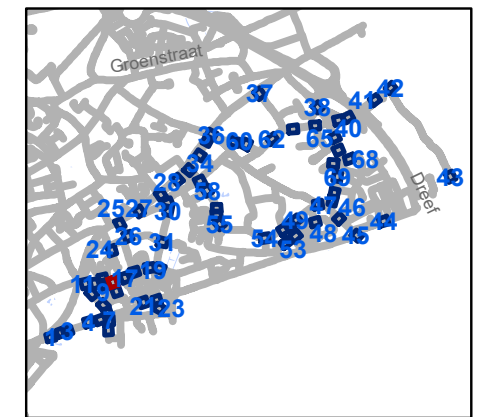
Dossiernummer P-254768

DATUM	SCHAAL	PLAN	P FORMAAT
26/01/2022	1/250	14/71	A3



### Legende

-  Bestaande verkeersborden
-  Geplande verkeersborden
-  Te verwijderen verkeersborden
-  Bestaande wegmarkeringen
-  Geplande wegmarkeringen
-  Te verwijderen wegmarkeringen
-  Ander gepland dossier



**gent:** Mobiliteitsbedrijf stad Gent  
Verkeerstechnische taken

**Zone 30 Sint-Amandsberg  
ten zuiden van N70**

Dossiernummer P-254768

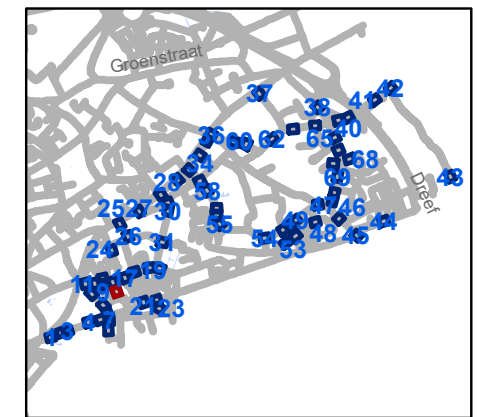
DATUM	SCHAAL	PLAN	P FORMAAT
26/01/2022	1/250	15/71	A3





### Legende

- Bestaande verkeersborden
- Geplande verkeersborden
- Te verwijderen verkeersborden
- Bestaande wegmarkeringen
- Geplande wegmarkeringen
- Te verwijderen wegmarkeringen
  
- Ander gepland dossier



**gent:** Mobiliteitsbedrijf stad Gent  
Verkeerstechnische taken

**Zone 30 Sint-Amandsberg  
ten zuiden van N70**

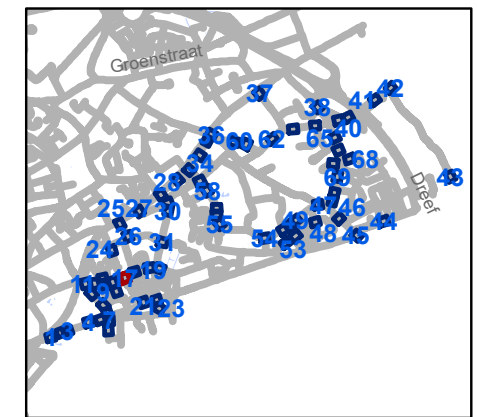
Dossiernummer P-254768

DATUM	SCHAAL	PLAN	P FORMAAT
26/01/2022	1/250	16/71	A3



### Legende

-  Bestaande verkeersborden
-  Geplande verkeersborden
-  Te verwijderen verkeersborden
-  Bestaande wegmarkeringen
-  Geplande wegmarkeringen
-  Te verwijderen wegmarkeringen
  
-  **MB-XX:** Ander gepland dossier



**gent:** Mobiliteitsbedrijf stad Gent  
Verkeerstechnische taken

**Zone 30 Sint-Amandsberg  
ten zuiden van N70**

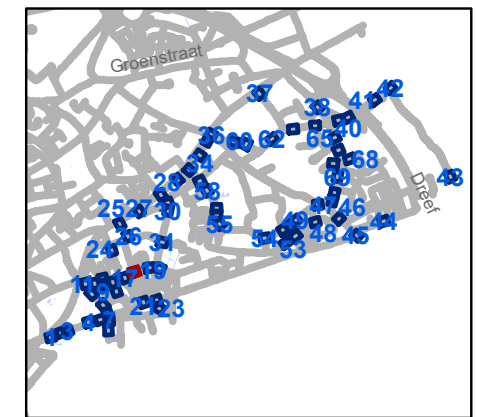
Dossiernummer P-254768

DATUM	SCHAAL	PLAN	P FORMAAT
26/01/2022	1/250	17/71	A3



### Legende

-  Bestaande verkeersborden
-  Geplande verkeersborden
-  Te verwijderen verkeersborden
-  Bestaande wegmarkeringen
-  Geplande wegmarkeringen
-  Te verwijderen wegmarkeringen
-  Ander gepland dossier

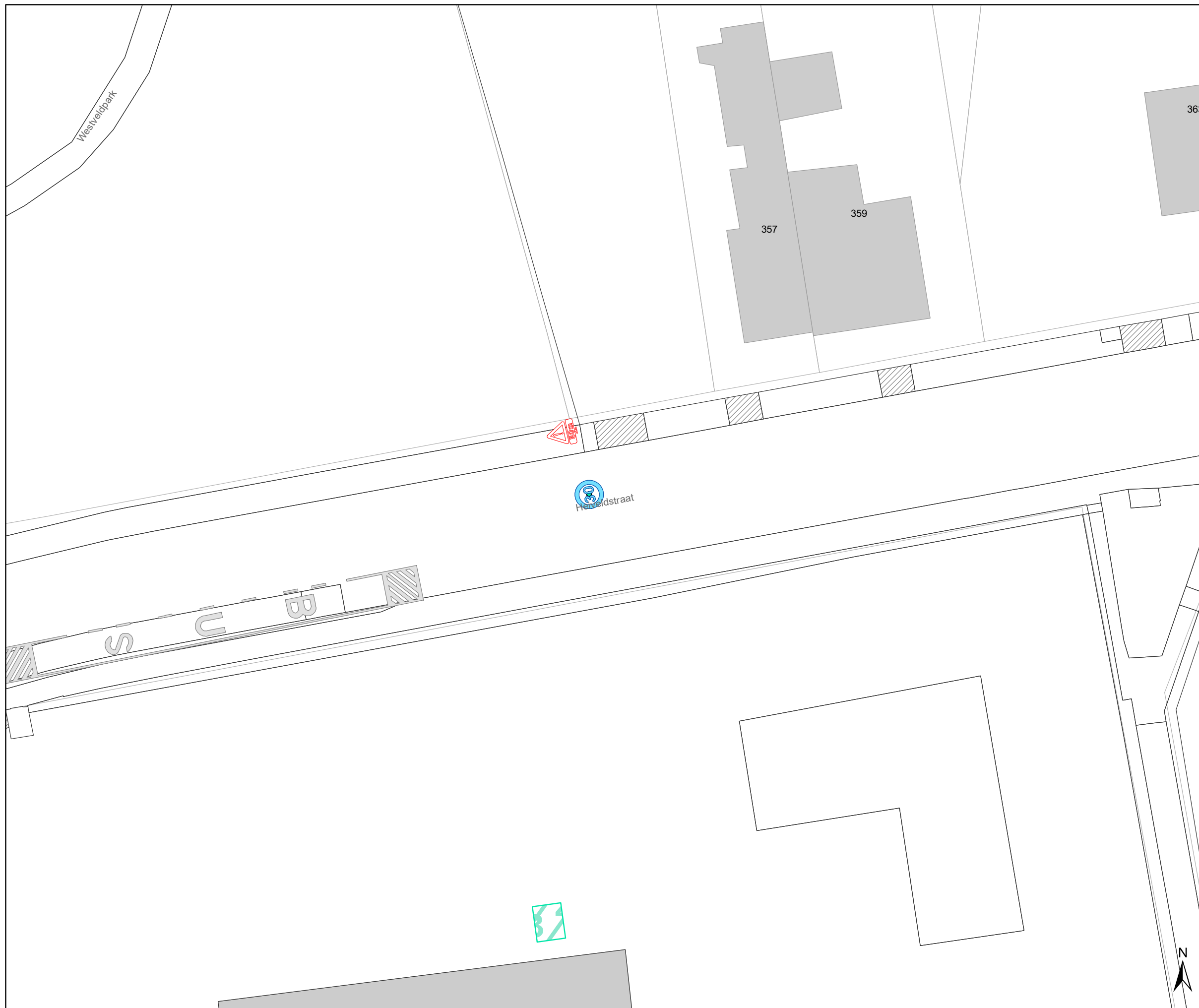


**gent:** Mobiliteitsbedrijf stad Gent  
Verkeerstechnische taken

**Zone 30 Sint-Amandsberg  
ten zuiden van N70**

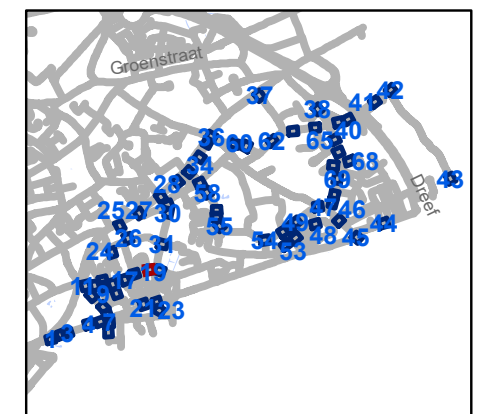
Dossiernummer P-254768

DATUM	SCHAAL	PLAN	P FORMAAT
26/01/2022	1/250	18/71	A3



### Legende

-  Bestaande verkeersborden
-  Geplande verkeersborden
-  Te verwijderen verkeersborden
-  Bestaande wegmarkeringen
-  Geplande wegmarkeringen
-  Te verwijderen wegmarkeringen
  
-  **MB-XX:** Ander gepland dossier

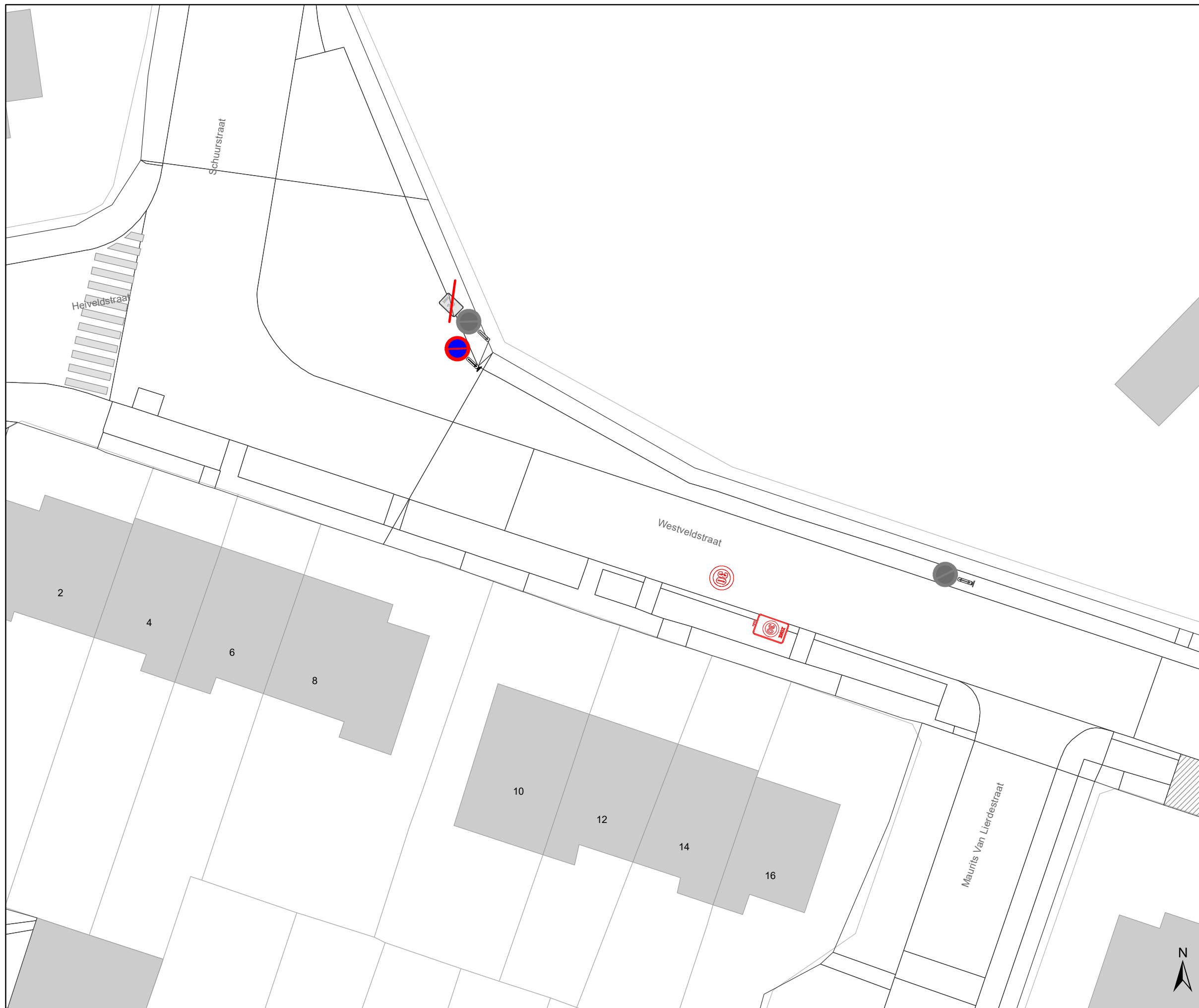


**gent:** Mobiliteitsbedrijf stad Gent  
Verkeerstechnische taken

**Zone 30 Sint-Amandsberg  
ten zuiden van N70**

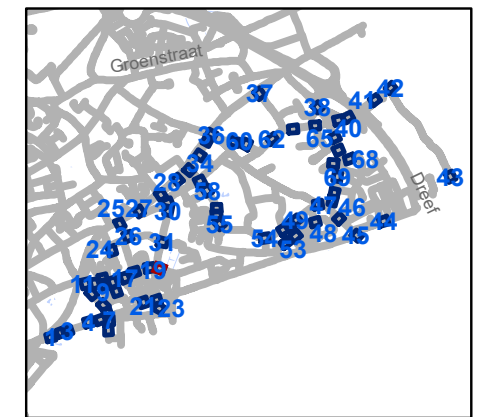
Dossiernummer P-254768

DATUM	SCHAAL	PLAN	P FORMAAT
26/01/2022	1/250	19/71	A3



### Legende

-  Bestaande verkeersborden
-  Geplande verkeersborden
-  Te verwijderen verkeersborden
-  Bestaande wegmarkeringen
-  Geplande wegmarkeringen
-  Te verwijderen wegmarkeringen
-  MB-XX: Ander gepland dossier



**gent:** Mobiliteitsbedrijf stad Gent  
Verkeerstechnische taken

**Zone 30 Sint-Amandsberg  
ten zuiden van N70**

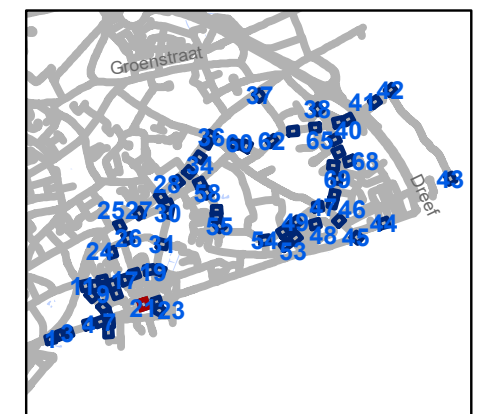
Dossiernummer P-254768

DATUM	SCHAAL	PLAN	P FORMAAT
26/01/2022	1/250	20/71	A3



### Legende

-  Bestaande verkeersborden
-  Geplande verkeersborden
-  Te verwijderen verkeersborden
-  Bestaande wegmarkeringen
-  Geplande wegmarkeringen
-  Te verwijderen wegmarkeringen
-  Ander gepland dossier

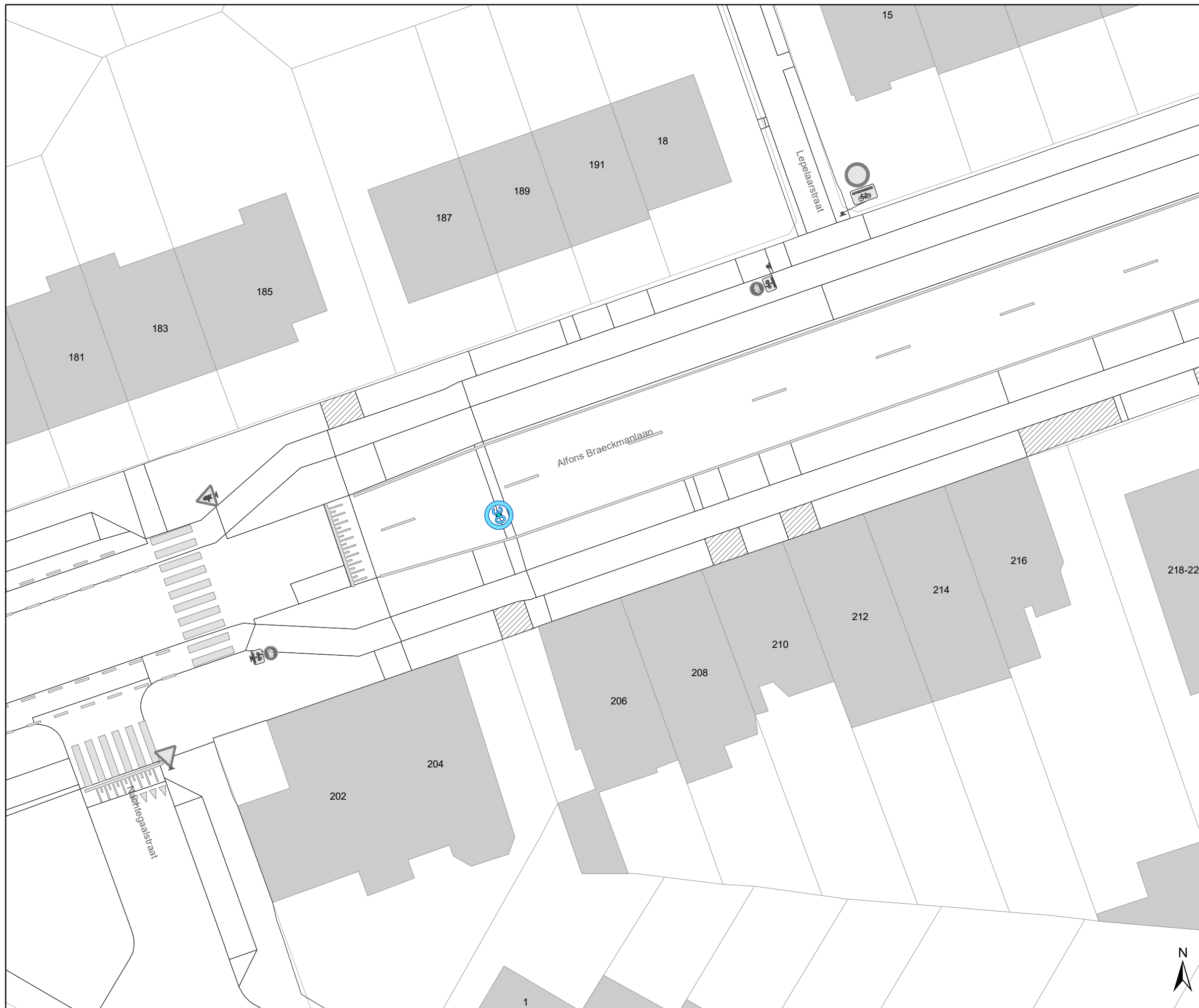


**gent:** Mobiliteitsbedrijf stad Gent  
Verkeerstechnische taken

**Zone 30 Sint-Amandsberg  
ten zuiden van N70**

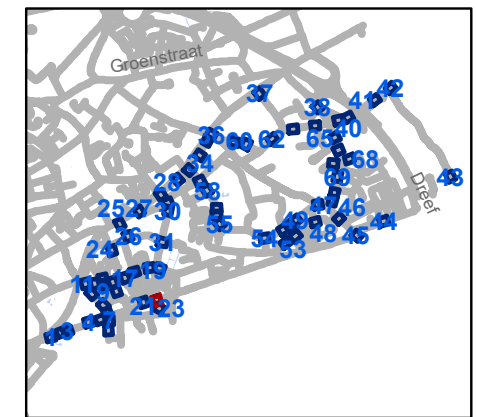
Dossiernummer P-254768

DATUM	SCHAAL	PLAN	P FORMAAT
26/01/2022	1/250	21/71	A3



### Legende

-  Bestaande verkeersborden
-  Geplande verkeersborden
-  Te verwijderen verkeersborden
-  Bestaande wegmarkeringen
-  Geplande wegmarkeringen
-  Te verwijderen wegmarkeringen
-  Ander gepland dossier



**gent:** Mobiliteitsbedrijf stad Gent  
Verkeerstechnische taken

**Zone 30 Sint-Amandsberg  
ten zuiden van N70**

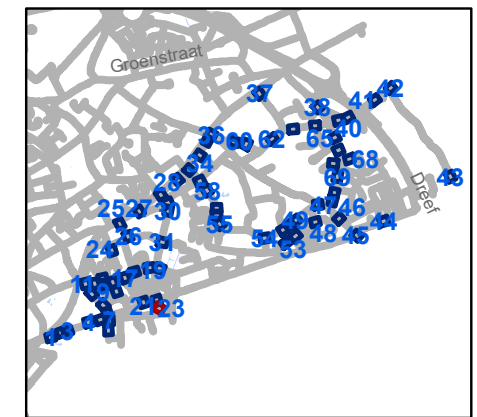
Dossiernummer P-254768

DATUM	SCHAAL	PLAN	P FORMAAT
26/01/2022	1/250	22/71	A3



### Legende

-  Bestaande verkeersborden
-  Geplande verkeersborden
-  Te verwijderen verkeersborden
-  Bestaande wegmarkeringen
-  Geplande wegmarkeringen
-  Te verwijderen wegmarkeringen
-  Ander gepland dossier



**gent:** Mobiliteitsbedrijf stad Gent  
Verkeerstechnische taken

**Zone 30 Sint-Amandsberg  
ten zuiden van N70**

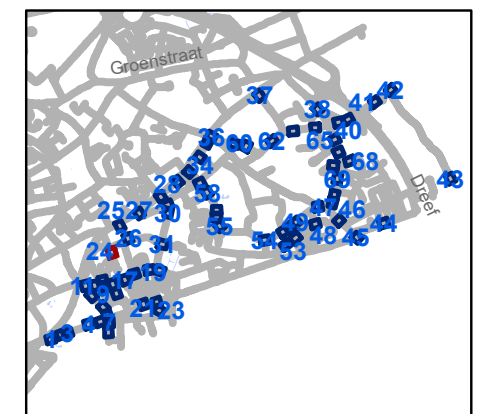
Dossiernummer P-254768

DATUM	SCHAAL	PLAN	P FORMAAT
26/01/2022	1/250	23/71	A3



### Legende

-  Bestaande verkeersborden
-  Geplande verkeersborden
-  Te verwijderen verkeersborden
-  Bestaande wegmarkeringen
-  Geplande wegmarkeringen
-  Te verwijderen wegmarkeringen
  
-  **MB-XX:** Ander gepland dossier

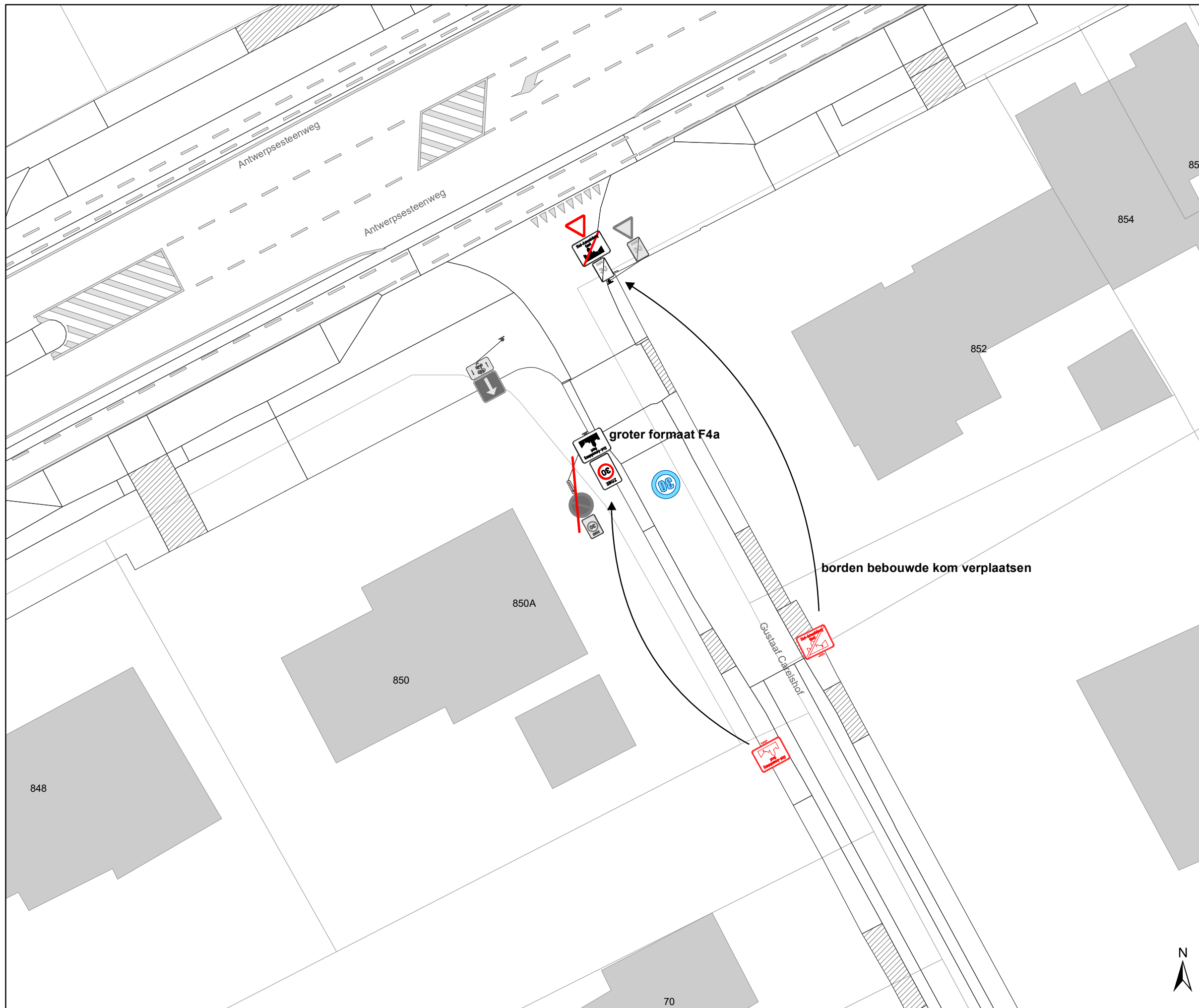


**gent:** Mobiliteitsbedrijf stad Gent  
Verkeerstechnische taken

**Zone 30 Sint-Amandsberg  
ten zuiden van N70**

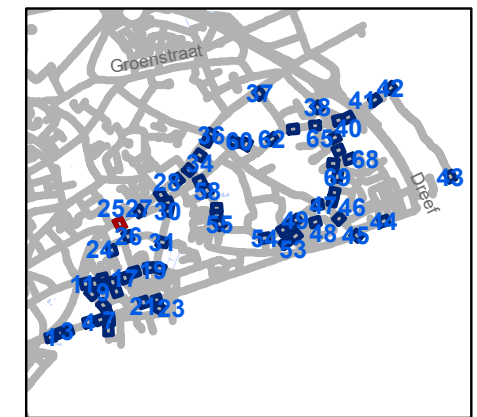
Dossiernummer P-254768

DATUM	SCHAAL	PLAN	P FORMAAT
26/01/2022	1/250	24/71	A3



### Legende

-  Bestaande verkeersborden
-  Geplande verkeersborden
-  Te verwijderen verkeersborden
-  Bestaande wegmarkeringen
-  Geplande wegmarkeringen
-  Te verwijderen wegmarkeringen
-  Ander gepland dossier

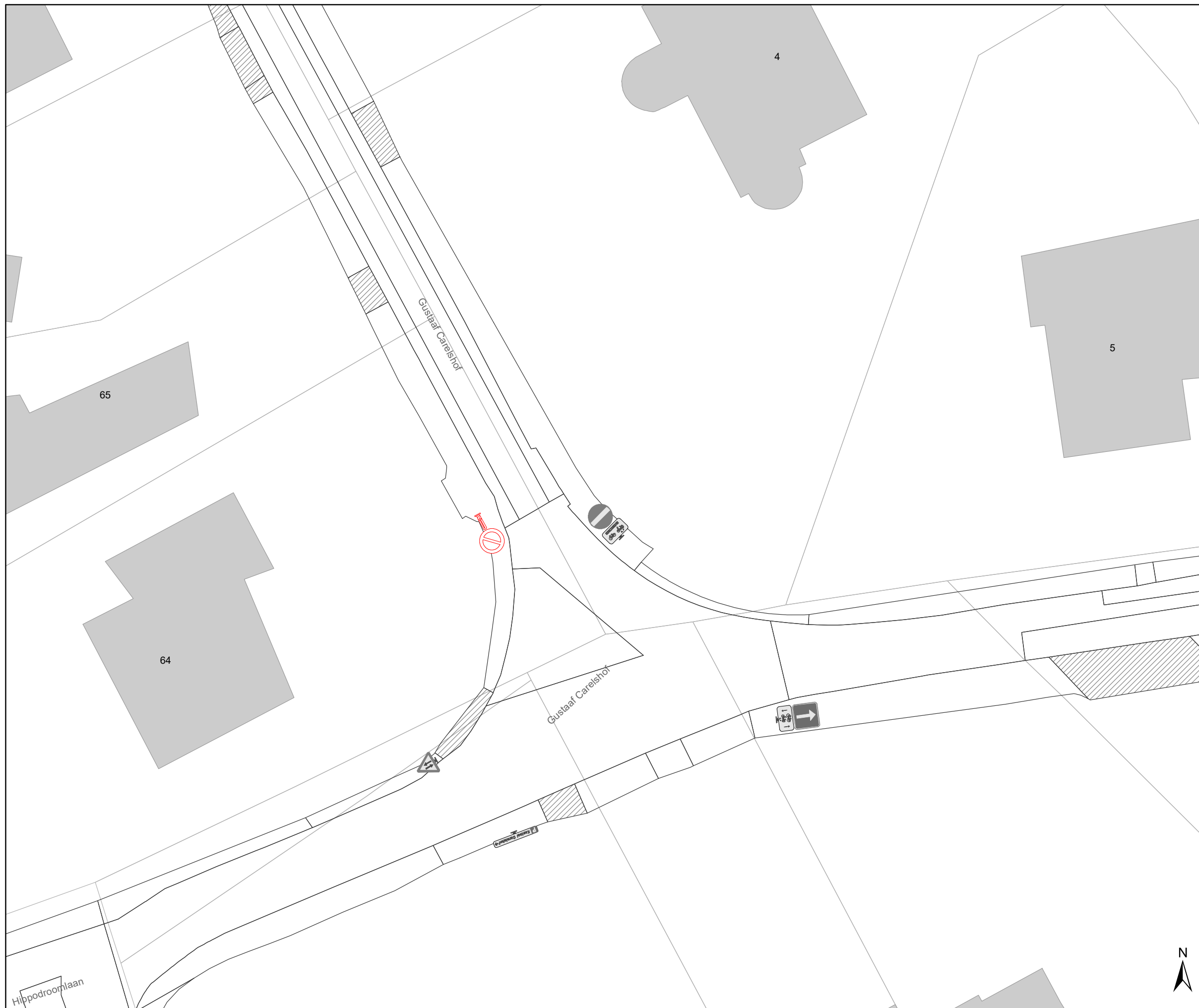


**gent:** Mobiliteitsbedrijf stad Gent  
Verkeerstechnische taken

**Zone 30 Sint-Amandsberg  
ten zuiden van N70**

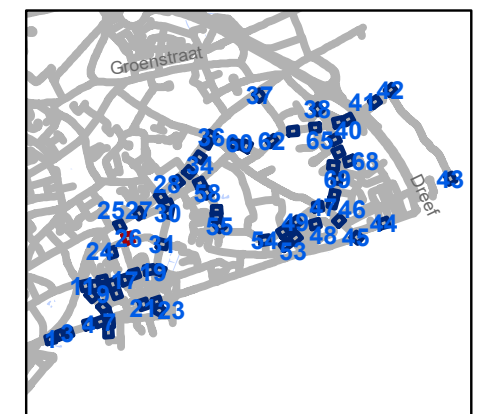
Dossiernummer P-254768

DATUM	SCHAAL	PLAN	P FORMAAT
26/01/2022	1/250	25/71	A3



### Legende

-  Bestaande verkeersborden
-  Geplande verkeersborden
-  Te verwijderen verkeersborden
-  Bestaande wegmarkeringen
-  Geplande wegmarkeringen
-  Te verwijderen wegmarkeringen
  
-  **MB-XX:** Ander gepland dossier

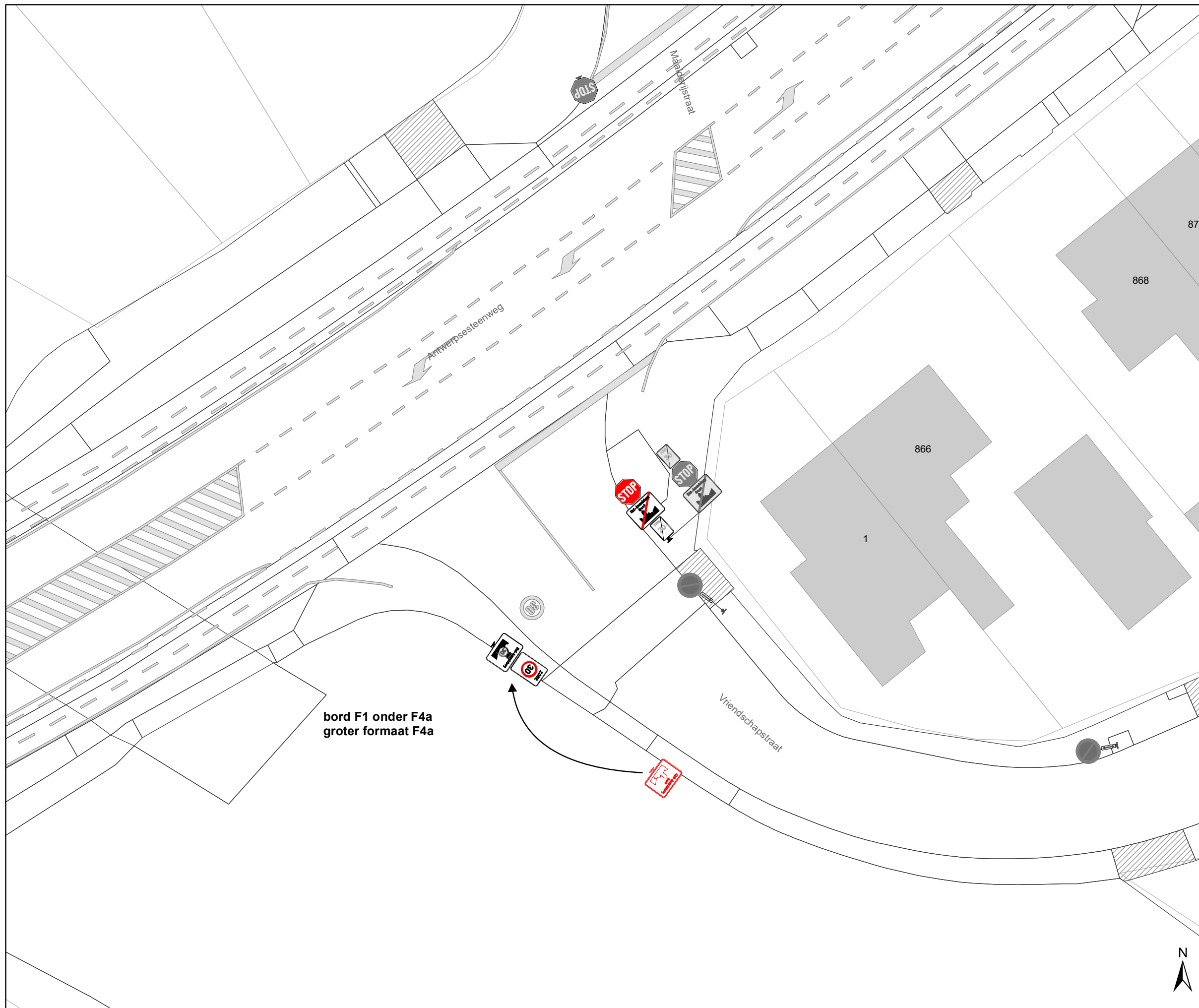


**gent:** Mobiliteitsbedrijf stad Gent  
Verkeerstechnische taken

**Zone 30 Sint-Amandsberg  
ten zuiden van N70**

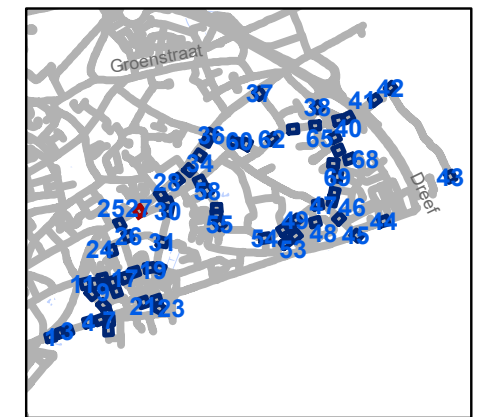
Dossiernummer P-254768

DATUM	SCHAAL	PLAN	P FORMAAT
26/01/2022	1/250	26/71	A3



### Legende

-  Bestaande verkeersborden
-  Geplande verkeersborden
-  Te verwijderen verkeersborden
-  Bestaande wegmarkeringen
-  Geplande wegmarkeringen
-  Te verwijderen wegmarkeringen
-  Ander gepland dossier

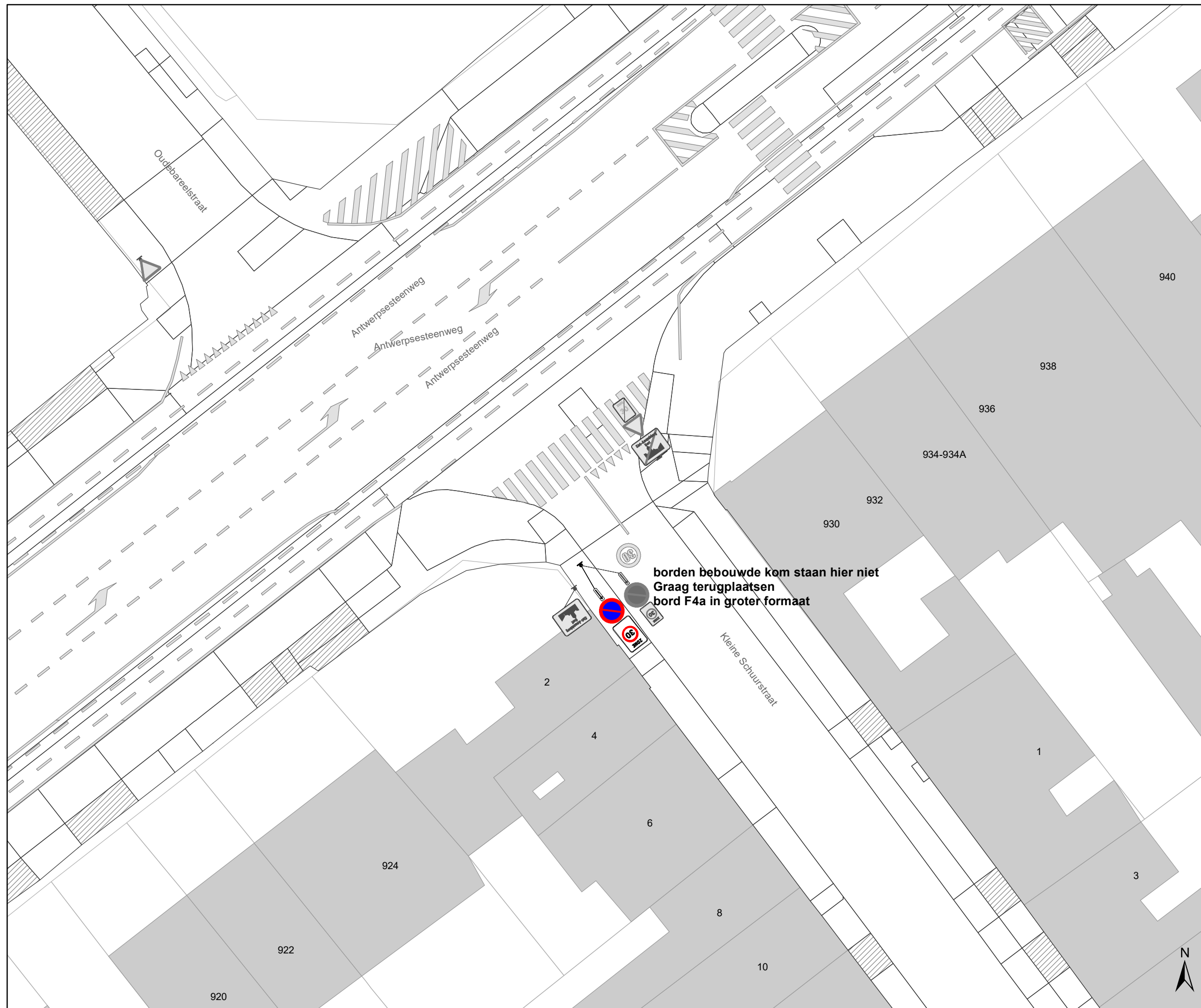


**gent:** Mobiliteitsbedrijf stad Gent  
Verkeerstechnische taken

**Zone 30 Sint-Amandsberg  
ten zuiden van N70**

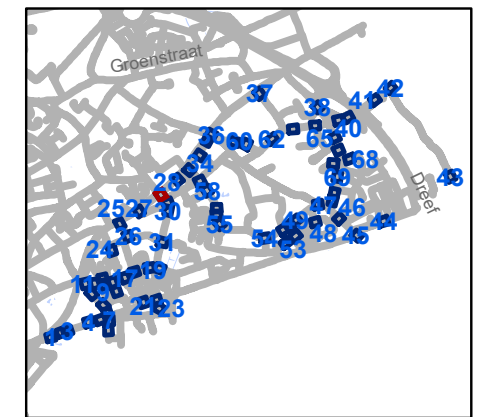
Dossiernummer P-254768

DATUM	SCHAAL	PLAN	P FORMAAT
26/01/2022	1/250	27/71	A3



### Legende

-  Bestaande verkeersborden
-  Geplande verkeersborden
-  Te verwijderen verkeersborden
-  Bestaande wegmarkeringen
-  Geplande wegmarkeringen
-  Te verwijderen wegmarkeringen
-  Ander gepland dossier

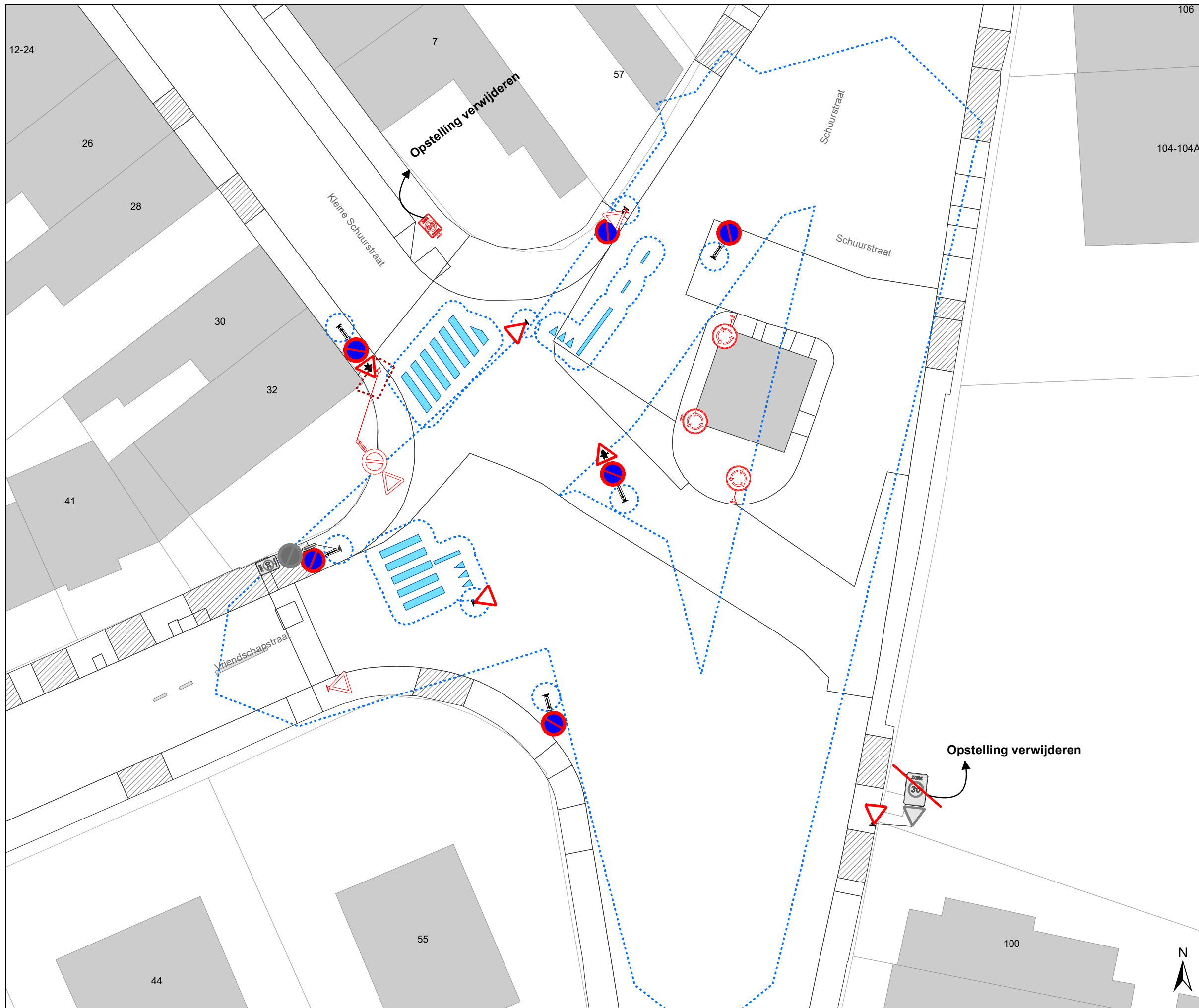


**gent:** Mobiliteitsbedrijf stad Gent  
Verkeerstechnische taken

**Zone 30 Sint-Amandsberg  
ten zuiden van N70**

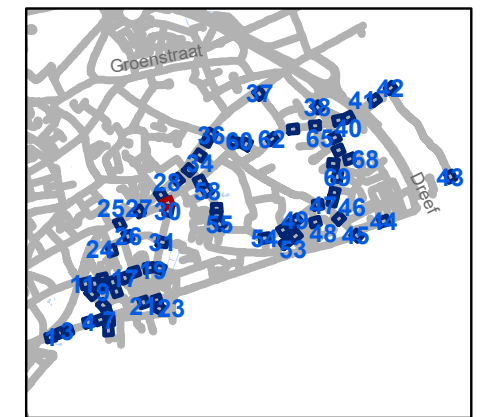
Dossiernummer P-254768

DATUM	SCHAAL	PLAN	P FORMAAT
26/01/2022	1/250	28/71	A3



### Legende

-  Bestaande verkeersborden
-  Geplande verkeersborden
-  Te verwijderen verkeersborden
-  Bestaande wegmarkeringen
-  Geplande wegmarkeringen
-  Te verwijderen wegmarkeringen
  
-  **MB-XX:** Ander gepland dossier

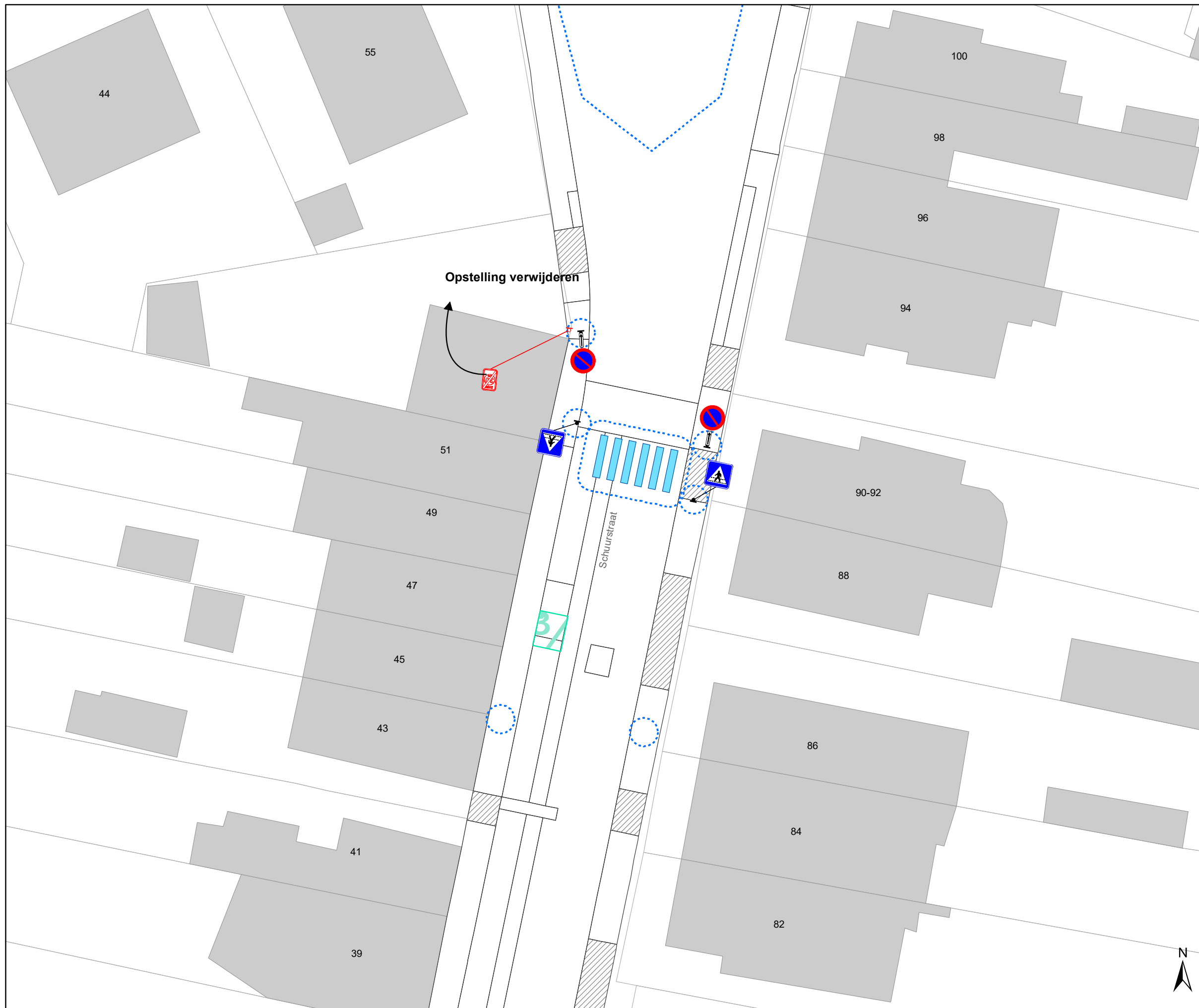


**gent:** Mobiliteitsbedrijf stad Gent  
Verkeerstechnische taken

**Zone 30 Sint-Amandsberg  
ten zuiden van N70**

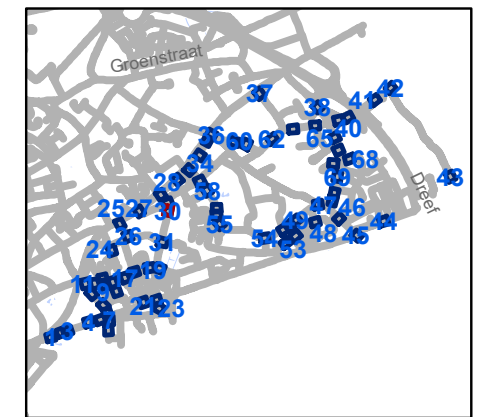
Dossiernummer P-254768

DATUM	SCHAAL	PLAN	P FORMAAT
26/01/2022	1/250	29/71	A3



### Legende

-  Bestaande verkeersborden
-  Geplande verkeersborden
-  Te verwijderen verkeersborden
-  Bestaande wegmarkeringen
-  Geplande wegmarkeringen
-  Te verwijderen wegmarkeringen
  
-  MB-XX: Ander gepland dossier

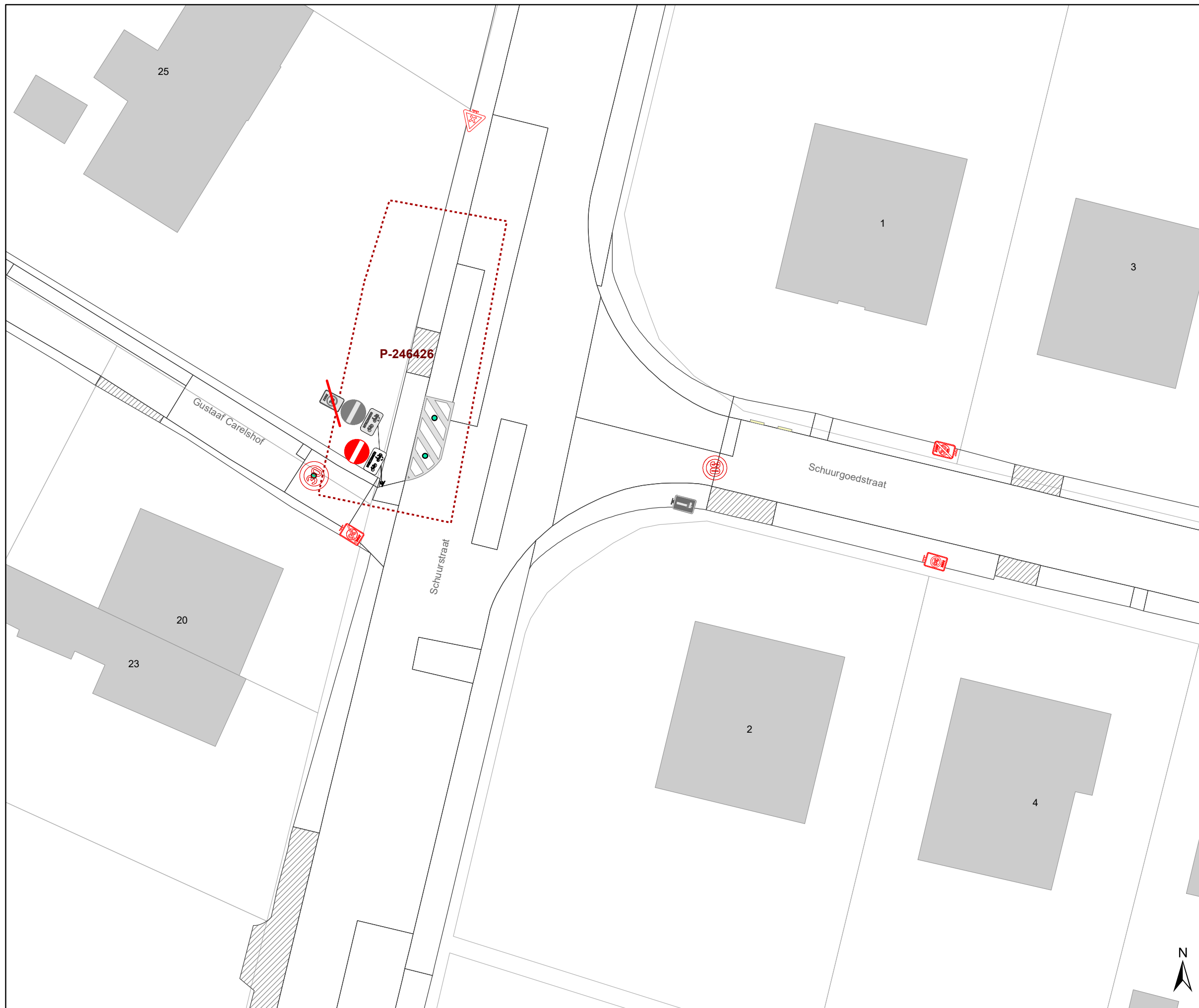


**gent:** Mobiliteitsbedrijf stad Gent  
Verkeerstechnische taken

**Zone 30 Sint-Amandsberg  
ten zuiden van N70**

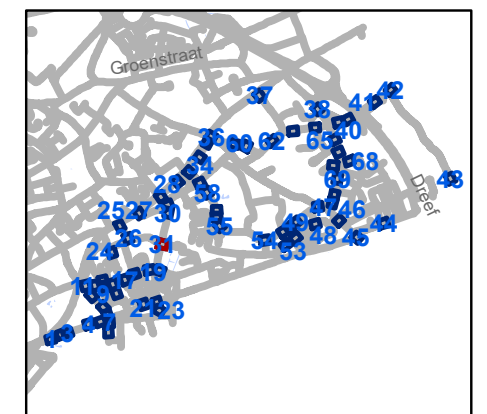
Dossiernummer P-254768

DATUM	SCHAAL	PLAN	P FORMAAT
26/01/2022	1/250	30/71	A3



### Legende

-  Bestaande verkeersborden
-  Geplande verkeersborden
-  Te verwijderen verkeersborden
-  Bestaande wegmarkeringen
-  Geplande wegmarkeringen
-  Te verwijderen wegmarkeringen
-  Ander gepland dossier

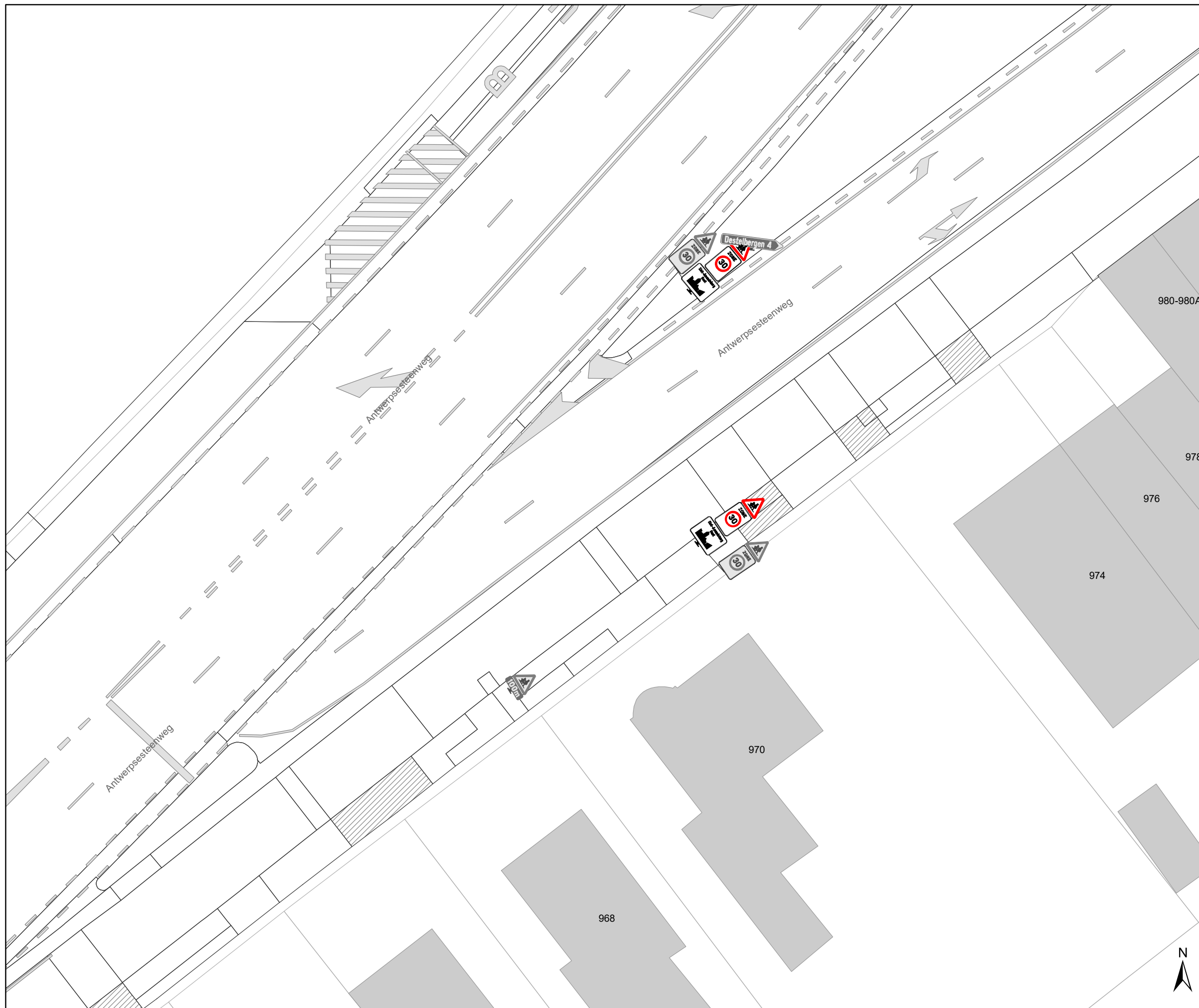


**gent:** Mobiliteitsbedrijf stad Gent  
Verkeerstechnische taken

**Zone 30 Sint-Amandsberg  
ten zuiden van N70**

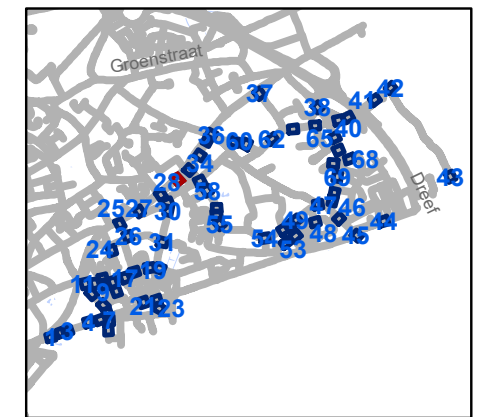
Dossiernummer P-254768

DATUM	SCHAAL	PLAN	P FORMAAT
26/01/2022	1/250	31/71	A3



### Legende

-  Bestaande verkeersborden
-  Geplande verkeersborden
-  Te verwijderen verkeersborden
-  Bestaande wegmarkeringen
-  Geplande wegmarkeringen
-  Te verwijderen wegmarkeringen
-  Ander gepland dossier

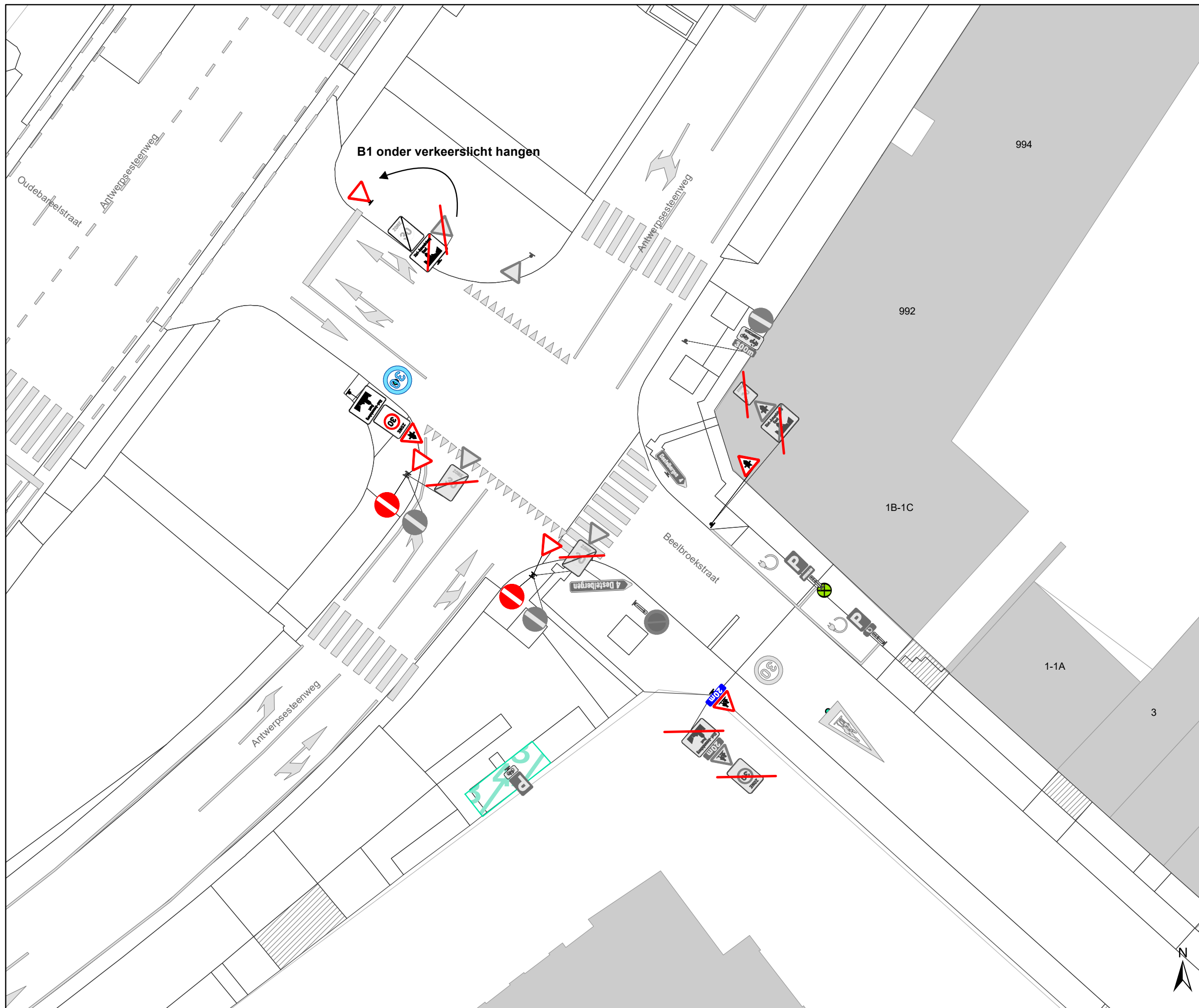


**gent:** Mobiliteitsbedrijf stad Gent  
Verkeerstechnische taken

**Zone 30 Sint-Amandsberg  
ten zuiden van N70**

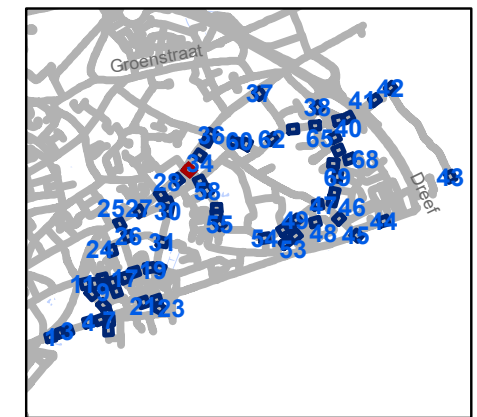
Dossiernummer P-254768

DATUM	SCHAAL	PLAN	P FORMAAT
26/01/2022	1/250	32/71	A3



### Legende

-  Bestaande verkeersborden
-  Geplande verkeersborden
-  Te verwijderen verkeersborden
-  Bestaande wegmarkeringen
-  Geplande wegmarkeringen
-  Te verwijderen wegmarkeringen
-  **MB-XX:** Ander gepland dossier

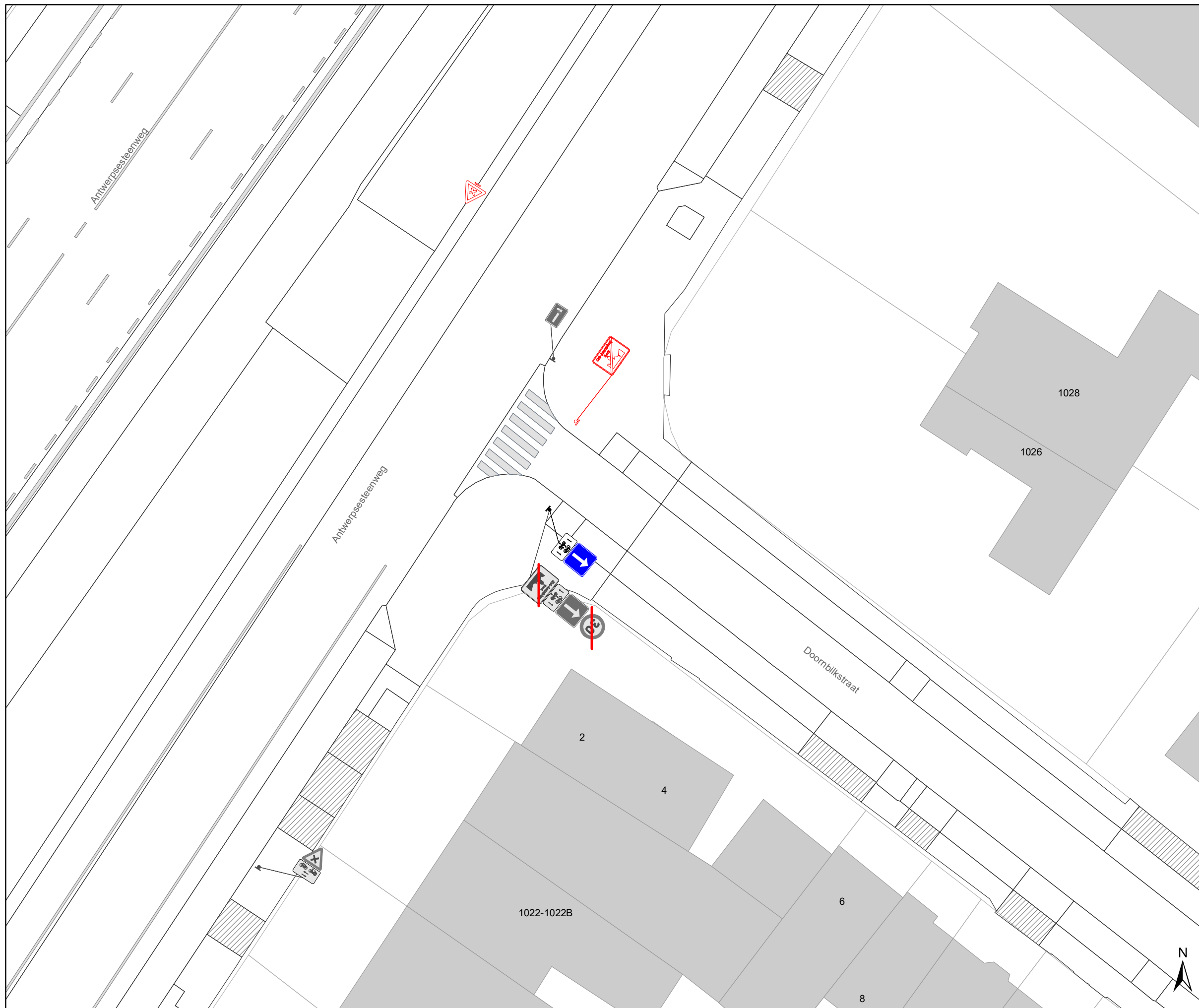


**gent:** Mobiliteitsbedrijf stad Gent  
Verkeerstechnische taken

**Zone 30 Sint-Amandsberg  
ten zuiden van N70**

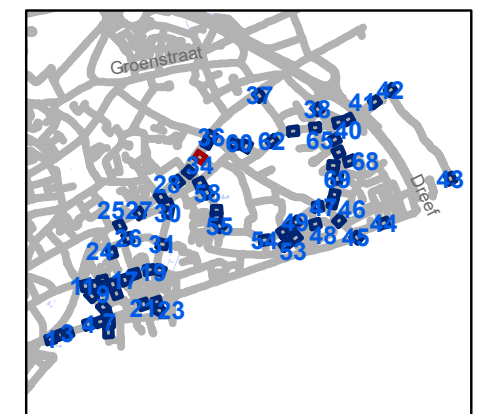
Dossiernummer P-254768

DATUM	SCHAAL	PLAN	P FORMAAT
26/01/2022	1/250	33/71	A3



### Legende

-  Bestaande verkeersborden
-  Geplande verkeersborden
-  Te verwijderen verkeersborden
-  Bestaande wegmarkeringen
-  Geplande wegmarkeringen
-  Te verwijderen wegmarkeringen
-  Ander gepland dossier

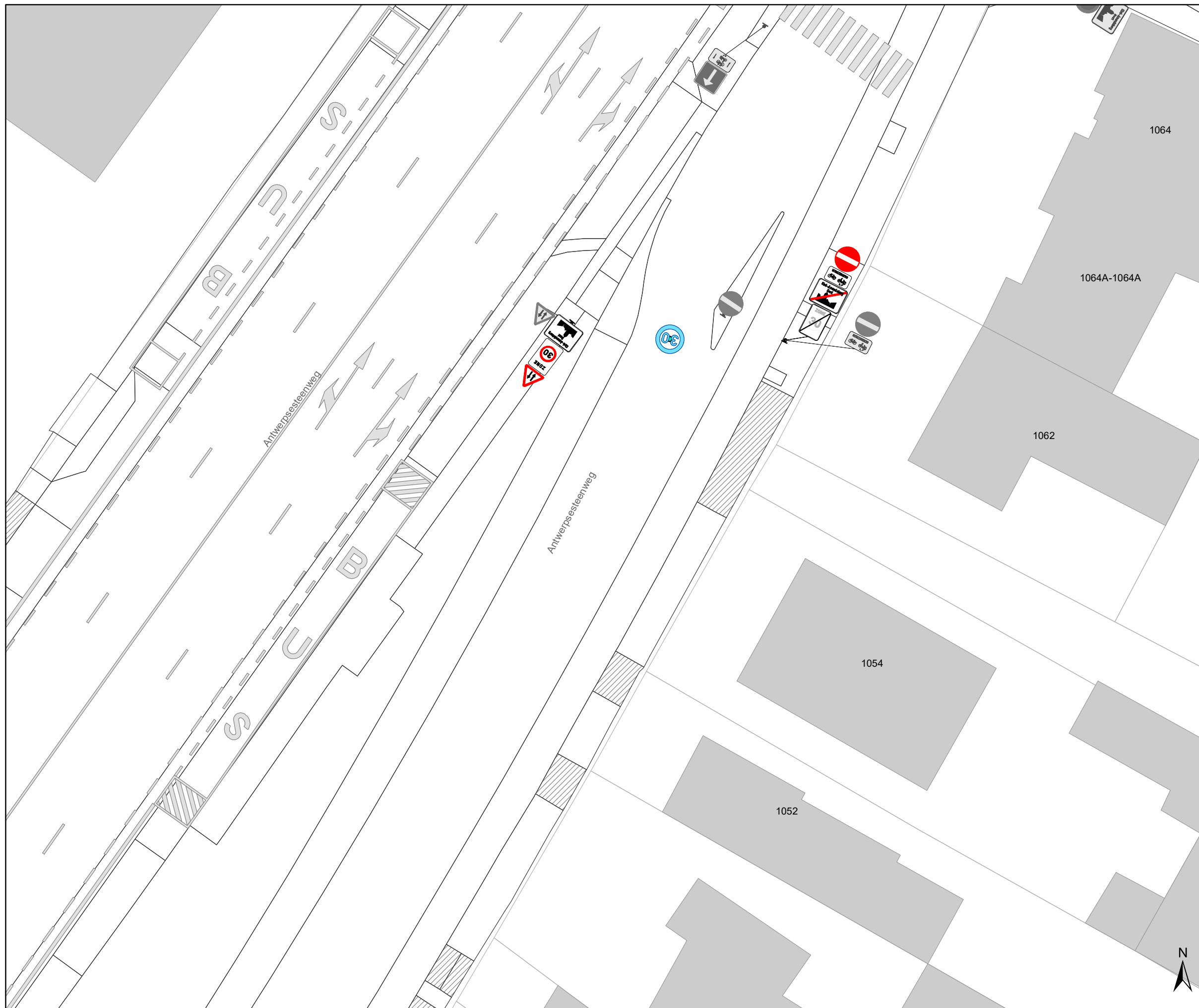


**gent:** Mobiliteitsbedrijf stad Gent  
Verkeerstechnische taken

**Zone 30 Sint-Amandsberg  
ten zuiden van N70**

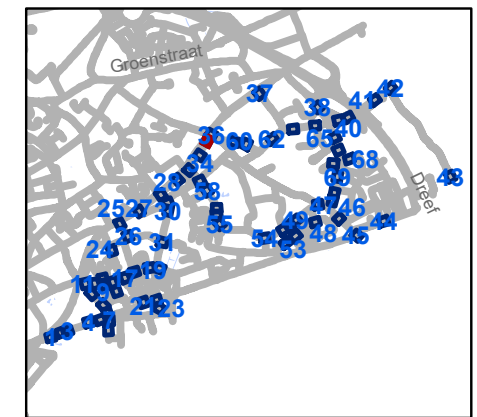
Dossiernummer P-254768

DATUM	SCHAAL	PLAN	P FORMAAT
26/01/2022	1/250	34/71	A3



### Legende

-  Bestaande verkeersborden
-  Geplande verkeersborden
-  Te verwijderen verkeersborden
-  Bestaande wegmarkeringen
-  Geplande wegmarkeringen
-  Te verwijderen wegmarkeringen
-  MB-XX: Ander gepland dossier

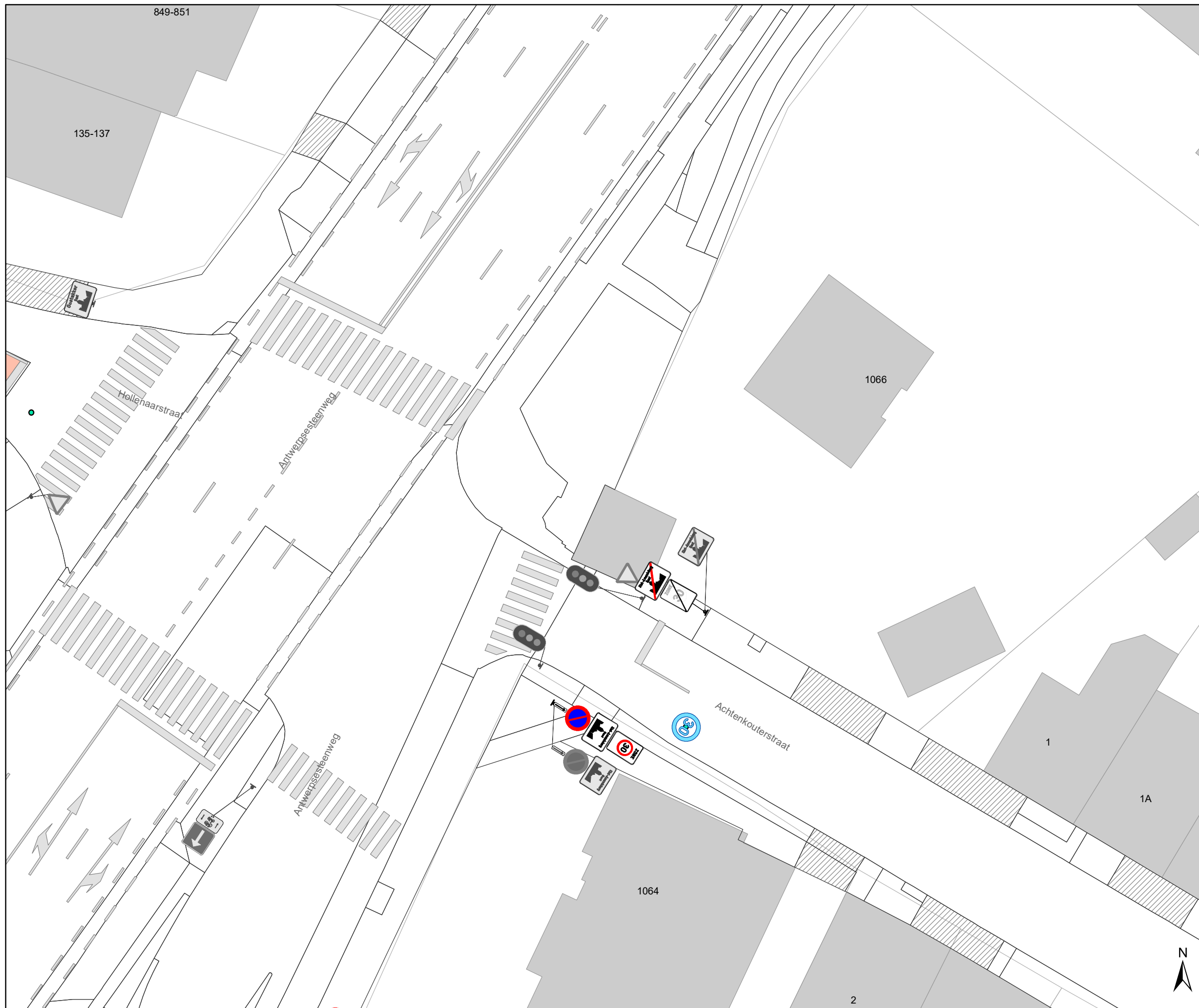


**gent:** Mobiliteitsbedrijf stad Gent  
Verkeerstechnische taken

**Zone 30 Sint-Amandsberg  
ten zuiden van N70**

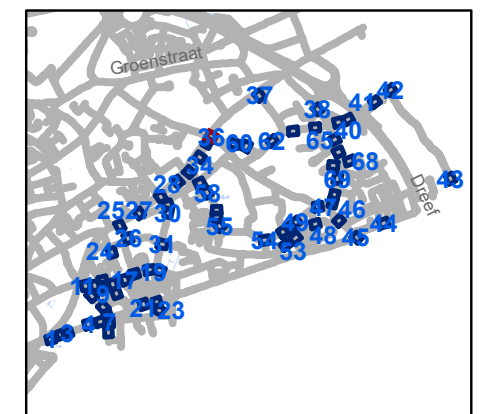
Dossiernummer P-254768

DATUM	SCHAAL	PLAN	P FORMAAT
26/01/2022	1/250	35/71	A3



### Legende

-  Bestaande verkeersborden
-  Geplande verkeersborden
-  Te verwijderen verkeersborden
-  Bestaande wegmarkeringen
-  Geplande wegmarkeringen
-  Te verwijderen wegmarkeringen
  
-  **MB-XX:** Ander gepland dossier

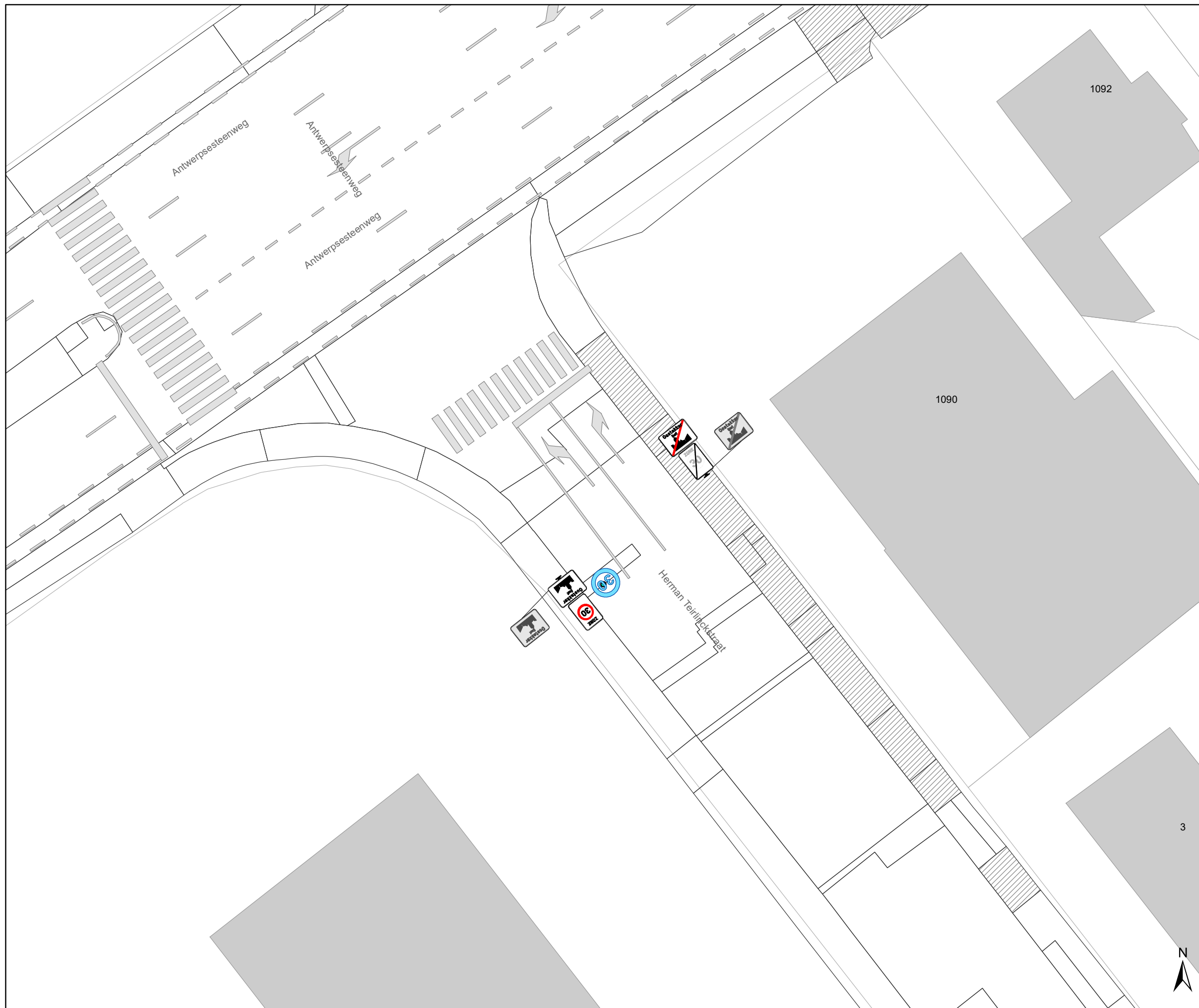


**gent:** Mobiliteitsbedrijf stad Gent  
Verkeerstechnische taken

**Zone 30 Sint-Amandsberg  
ten zuiden van N70**

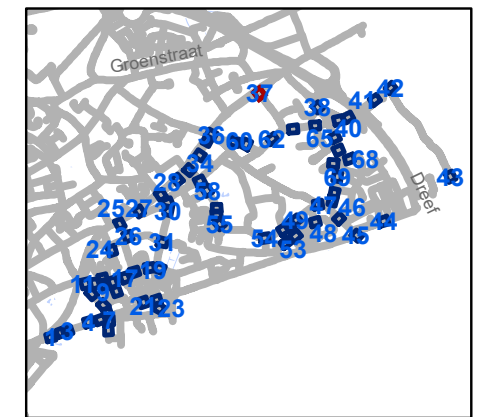
Dossiernummer P-254768

DATUM	SCHAAL	PLAN	P FORMAAT
26/01/2022	1/250	36/71	A3



### Legende

-  Bestaande verkeersborden
-  Geplande verkeersborden
-  Te verwijderen verkeersborden
-  Bestaande wegmarkeringen
-  Geplande wegmarkeringen
-  Te verwijderen wegmarkeringen
-  Ander gepland dossier

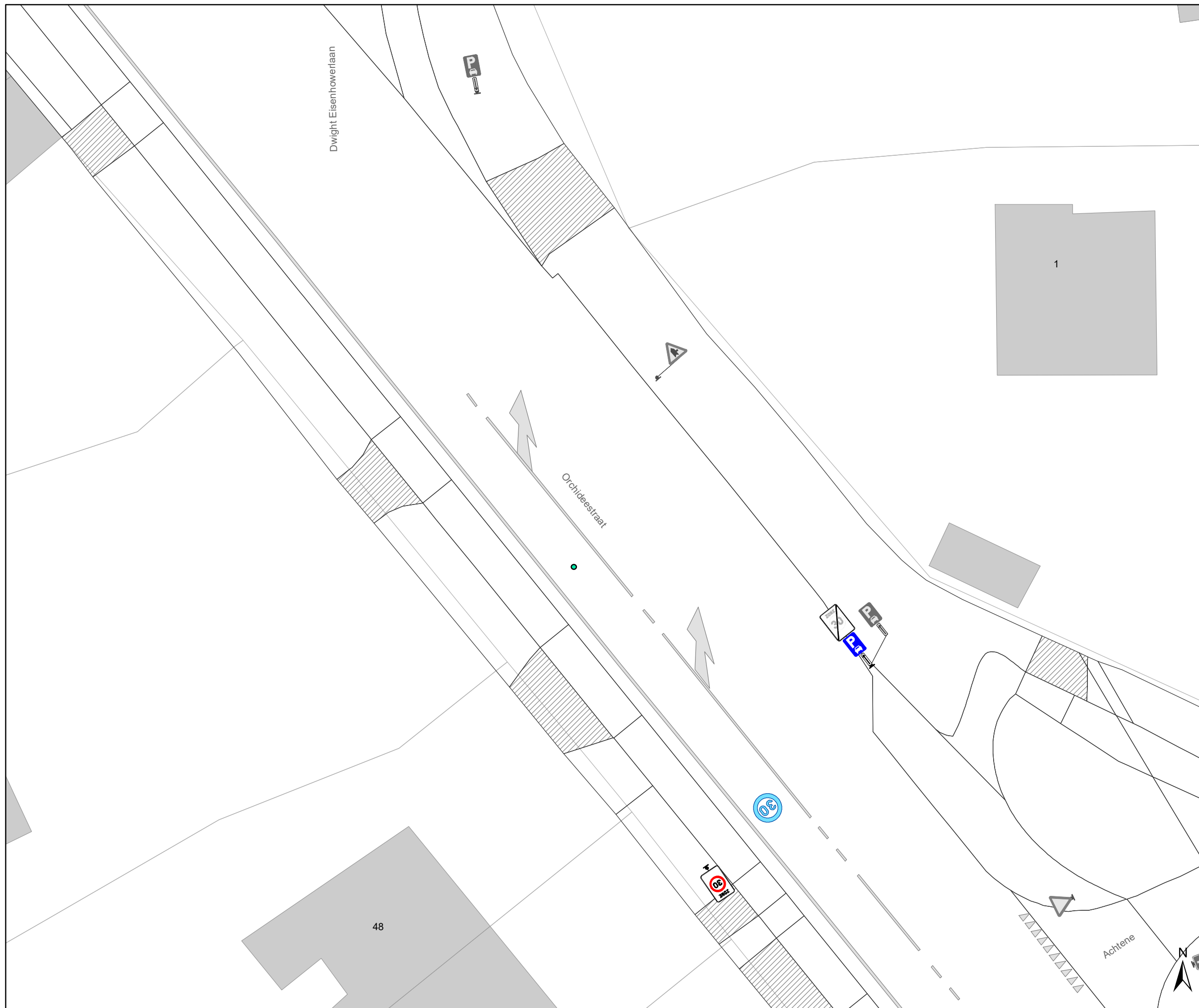


**gent:** Mobiliteitsbedrijf stad Gent  
Verkeerstechnische taken

**Zone 30 Sint-Amandsberg  
ten zuiden van N70**

Dossiernummer P-254768

DATUM	SCHAAL	PLAN	P FORMAAT
26/01/2022	1/250	37/71	A3



### Legende

-  Bestaande verkeersborden
-  Geplande verkeersborden
-  Te verwijderen verkeersborden
-  Bestaande wegmarkeringen
-  Geplande wegmarkeringen
-  Te verwijderen wegmarkeringen
-  Ander gepland dossier

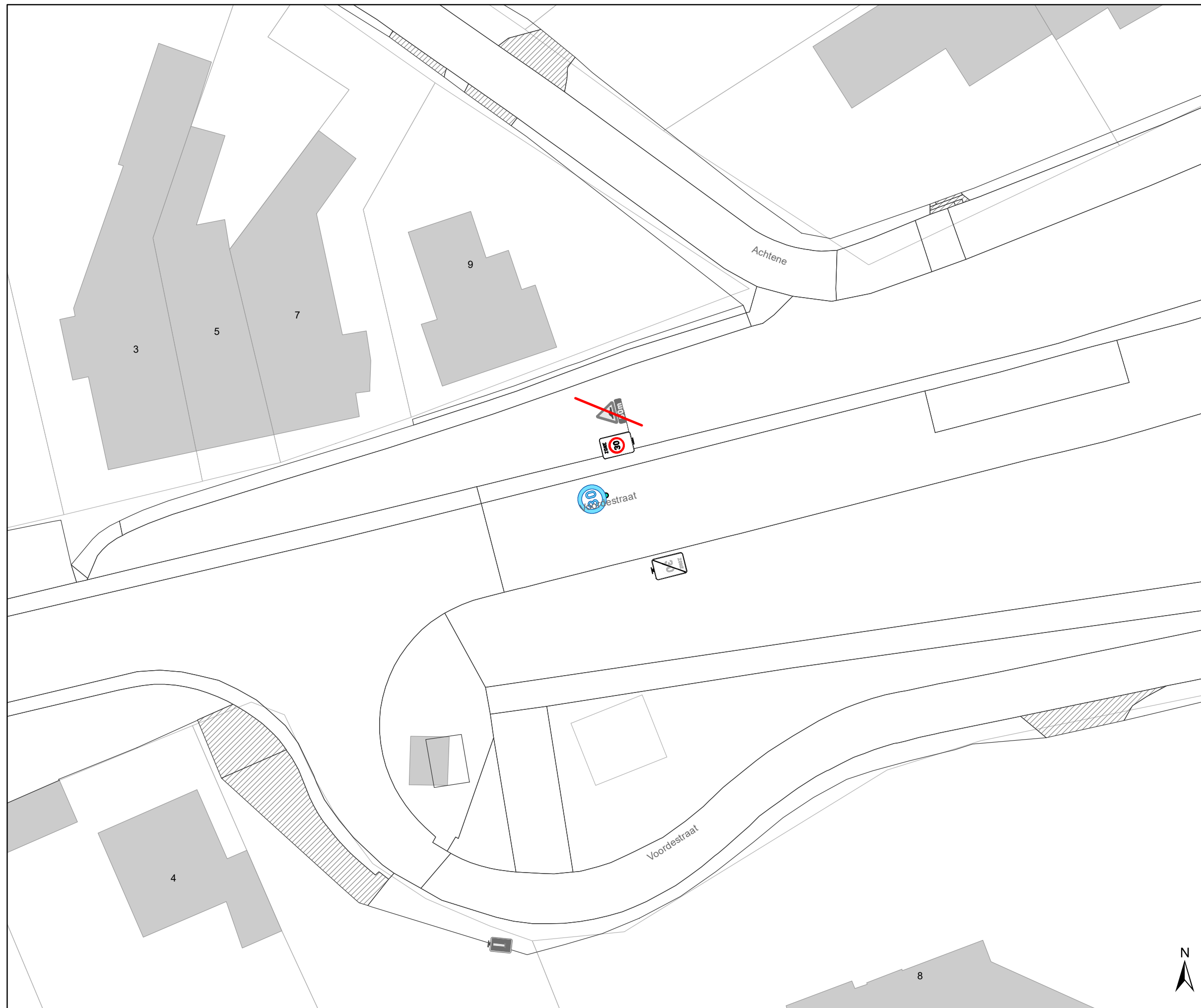


**gent:** Mobiliteitsbedrijf stad Gent  
Verkeerstechnische taken

**Zone 30 Sint-Amandsberg  
ten zuiden van N70**

Dossiernummer P-254768

DATUM	SCHAAL	PLAN	P FORMAAT
26/01/2022	1/250	38/71	A3



### Legende

-  Bestaande verkeersborden
-  Geplande verkeersborden
-  Te verwijderen verkeersborden
-  Bestaande wegmarkeringen
-  Geplande wegmarkeringen
-  Te verwijderen wegmarkeringen
  
-  Ander gepland dossier

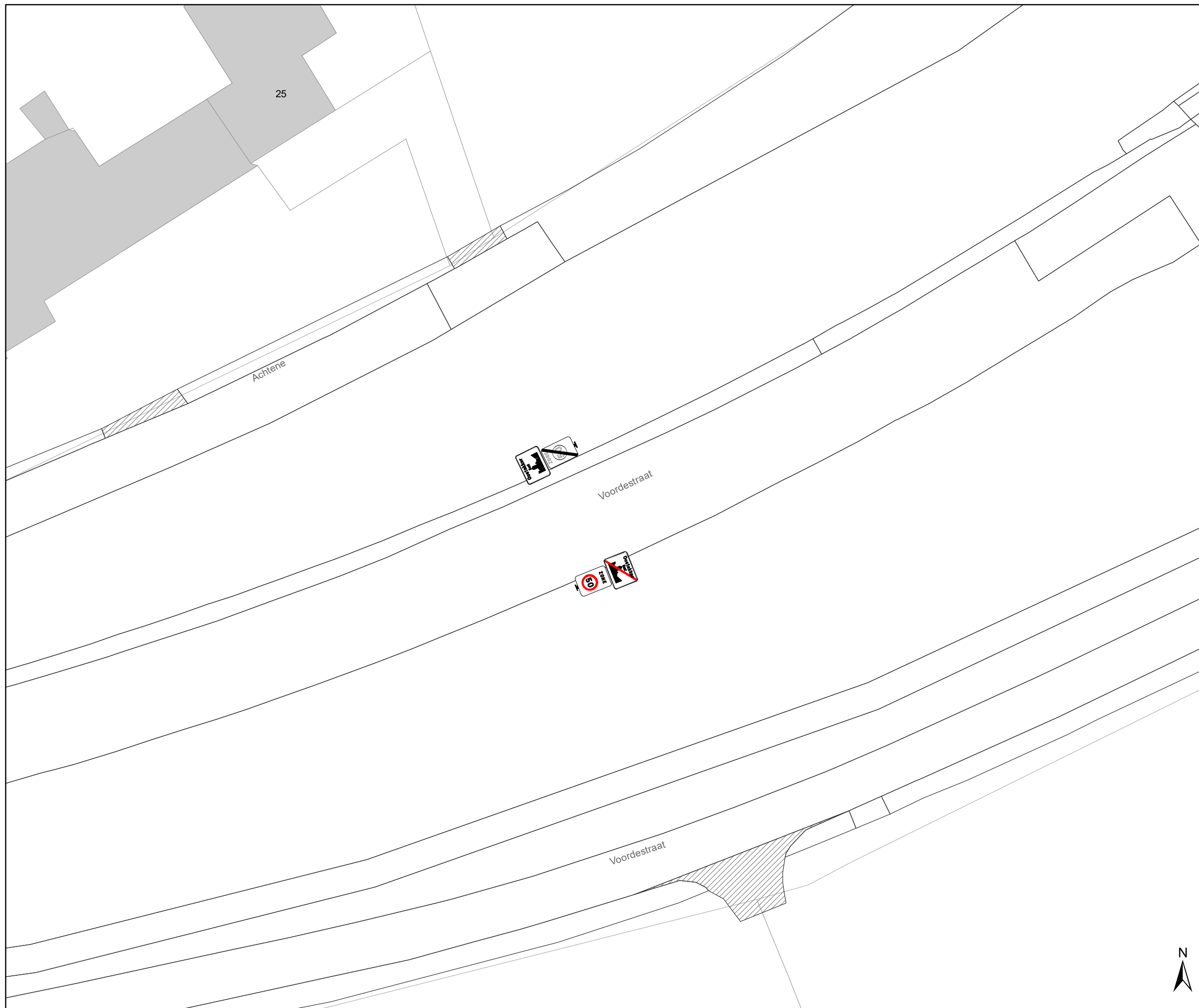


**gent:** Mobiliteitsbedrijf stad Gent  
Verkeerstechnische taken

**Zone 30 Sint-Amandsberg  
ten zuiden van N70**

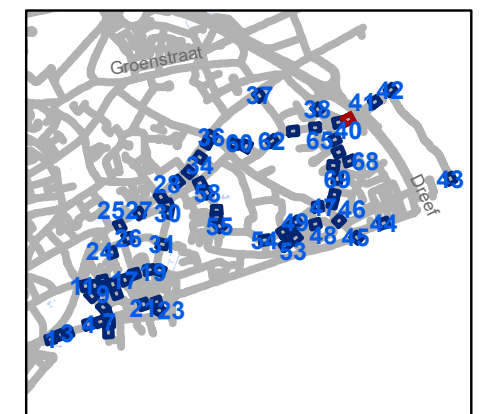
Dossiernummer P-254768

DATUM	SCHAAL	PLAN	P FORMAAT
26/01/2022	1/250	39/71	A3



### Legende

-  Bestaande verkeersborden
-  Geplande verkeersborden
-  Te verwijderen verkeersborden
-  Bestaande wegmarkeringen
-  Geplande wegmarkeringen
-  Te verwijderen wegmarkeringen
  
-  Ander gepland dossier

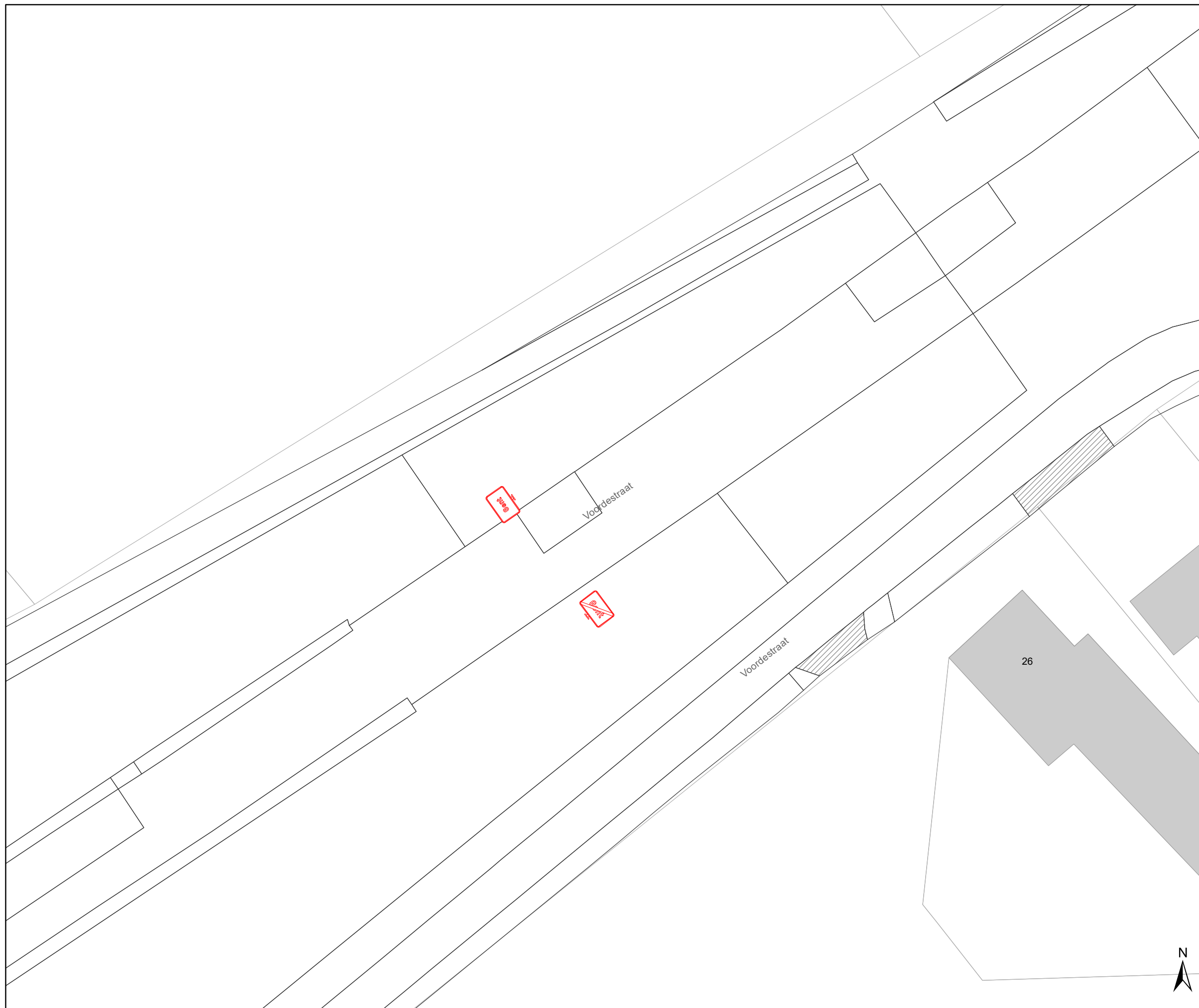


**gent:** Mobiliteitsbedrijf stad Gent  
Verkeerstechnische taken

**Zone 30 Sint-Amandsberg  
ten zuiden van N70**

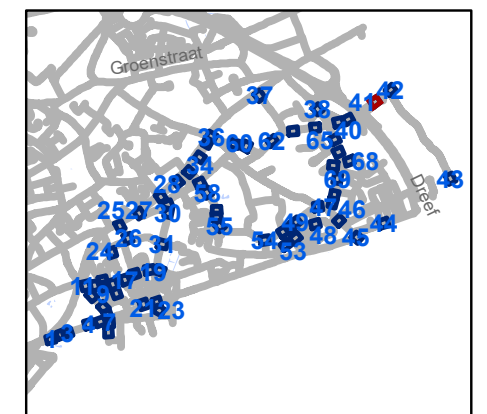
Dossiernummer P-254768

DATUM	SCHAAL	PLAN	P FORMAAT
26/01/2022	1/250	40/71	A3



### Legende

-  Bestaande verkeersborden
-  Geplande verkeersborden
-  Te verwijderen verkeersborden
-  Bestaande wegmarkeringen
-  Geplande wegmarkeringen
-  Te verwijderen wegmarkeringen
  
-  Ander gepland dossier

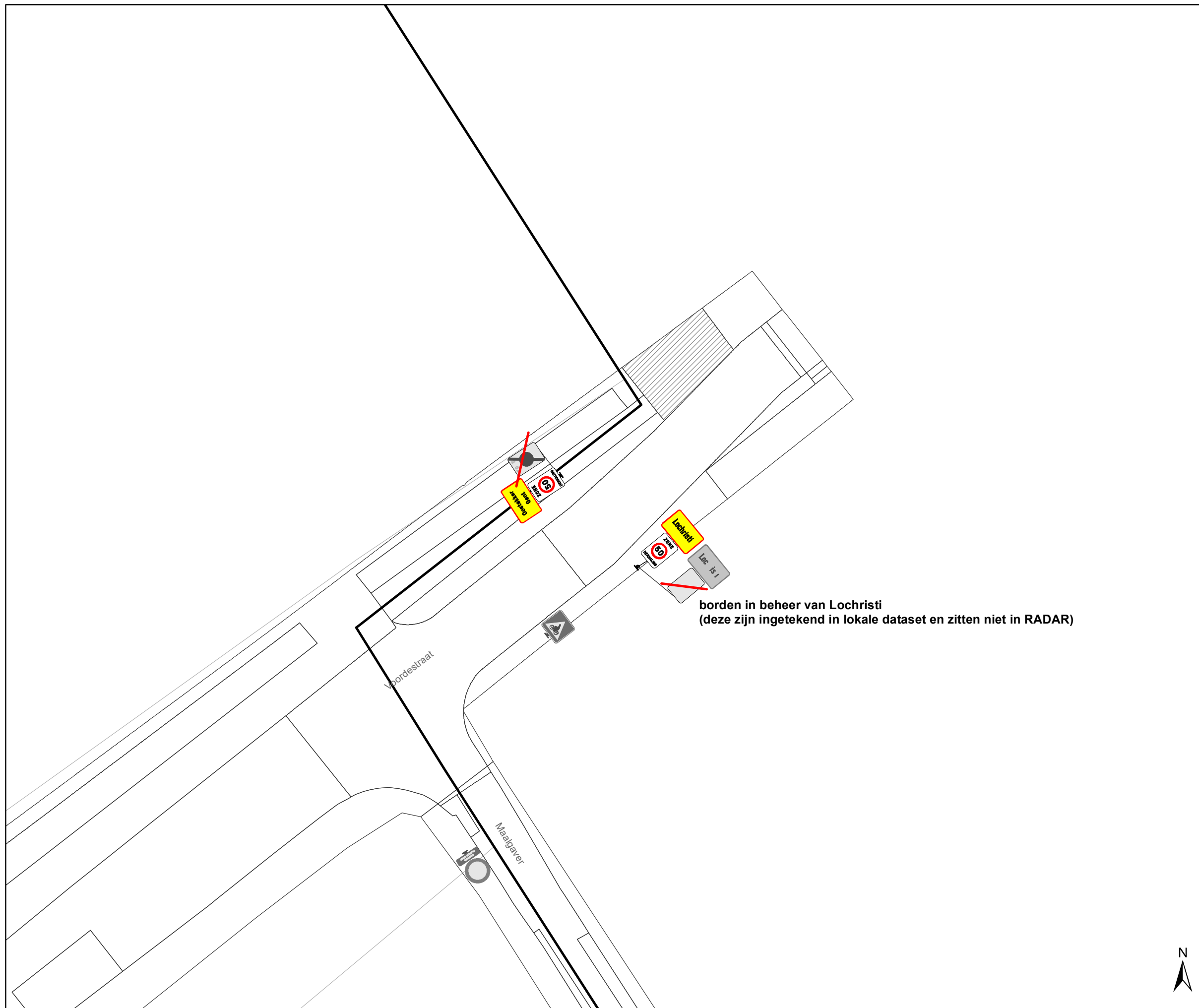


**gent:** Mobiliteitsbedrijf stad Gent  
Verkeerstechnische taken

**Zone 30 Sint-Amandsberg  
ten zuiden van N70**

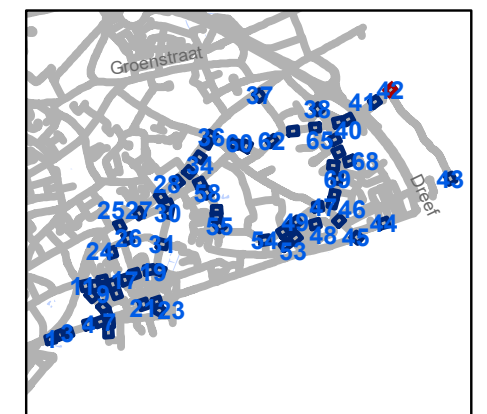
Dossiernummer P-254768

DATUM	SCHAAL	PLAN	P FORMAAT
26/01/2022	1/250	41/71	A3



### Legende

-  Bestaande verkeersborden
-  Geplande verkeersborden
-  Te verwijderen verkeersborden
-  Bestaande wegmarkeringen
-  Geplande wegmarkeringen
-  Te verwijderen wegmarkeringen
  
-  Ander gepland dossier



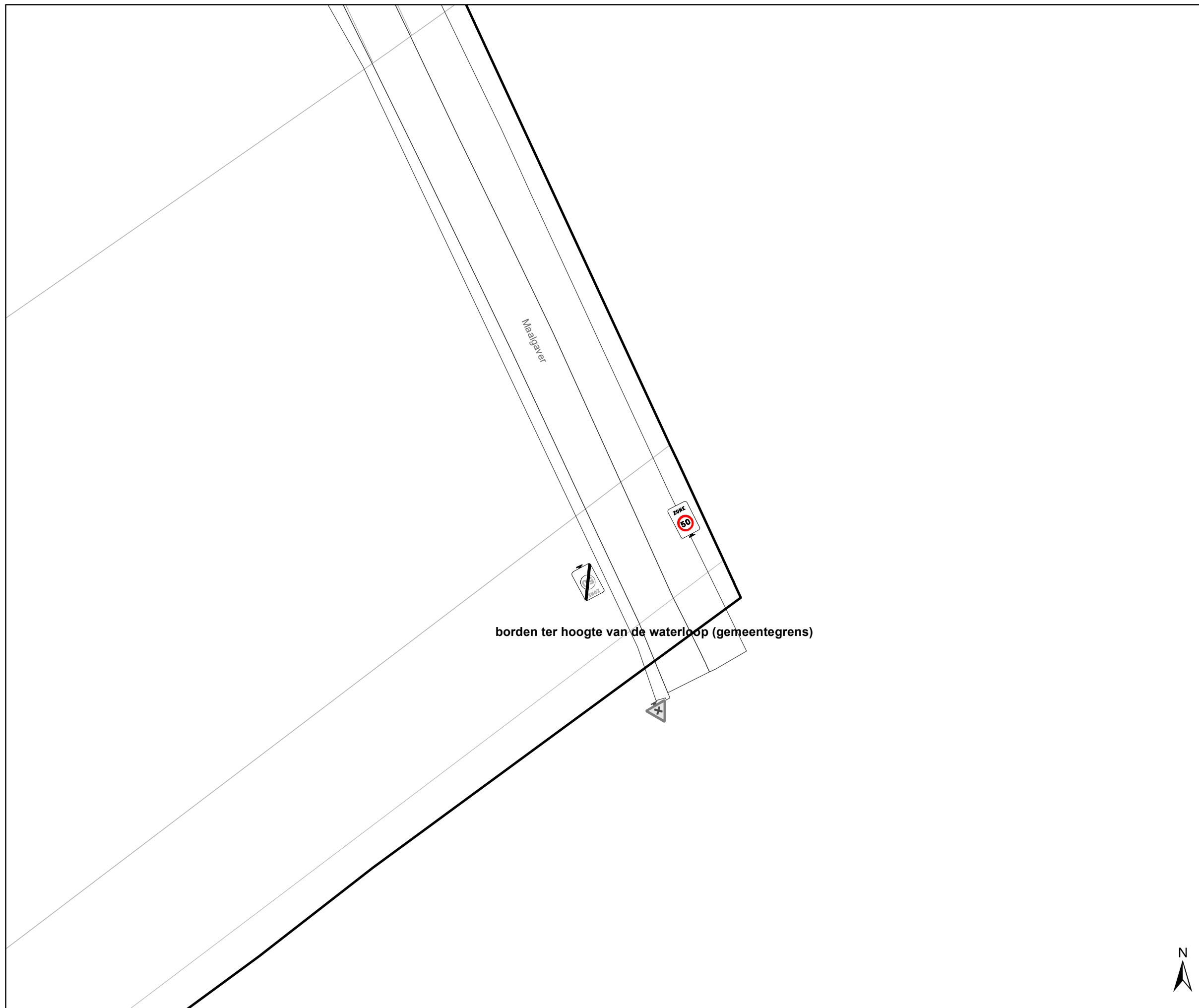
**gent:** Mobiliteitsbedrijf stad Gent  
Verkeerstechnische taken

**Zone 30 Sint-Amandsberg  
ten zuiden van N70**

Dossiernummer P-254768

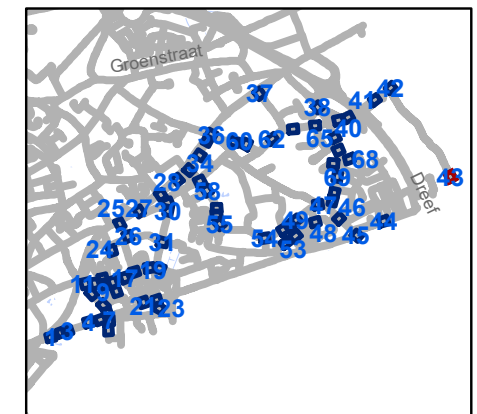
DATUM	SCHAAL	PLAN	P FORMAAT
26/01/2022	1/250	42/71	A3





### Legende

- Bestaande verkeersborden
- Geplande verkeersborden
- Te verwijderen verkeersborden
- Bestaande wegmarkeringen
- Geplande wegmarkeringen
- Te verwijderen wegmarkeringen
  
- Ander gepland dossier

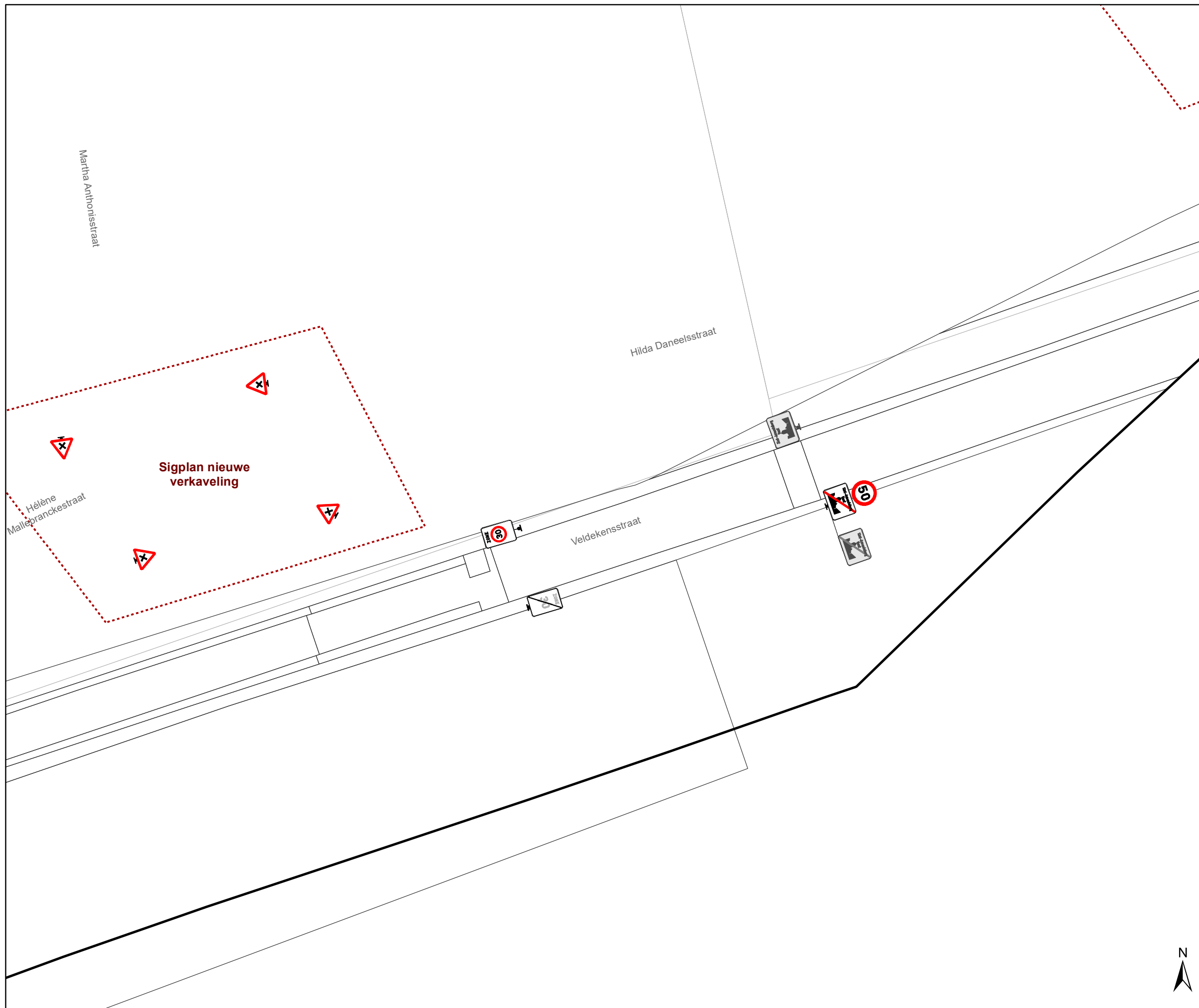


**gent:** Mobiliteitsbedrijf stad Gent  
Verkeerstechnische taken

**Zone 30 Sint-Amandsberg  
ten zuiden van N70**

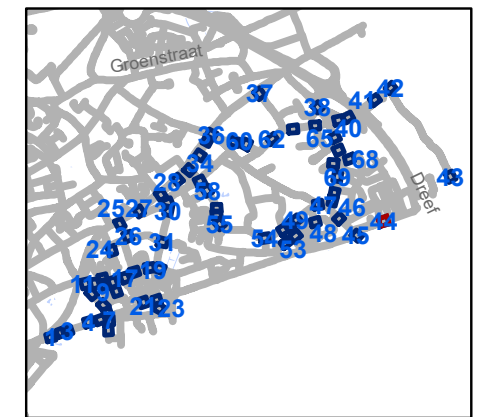
Dossiernummer P-254768

DATUM	SCHAAL	PLAN	P FORMAAT
26/01/2022	1/250	43/71	A3



### Legende

-  Bestaande verkeersborden
-  Geplande verkeersborden
-  Te verwijderen verkeersborden
-  Bestaande wegmarkeringen
-  Geplande wegmarkeringen
-  Te verwijderen wegmarkeringen
  
-  **MB-XX:** Ander gepland dossier



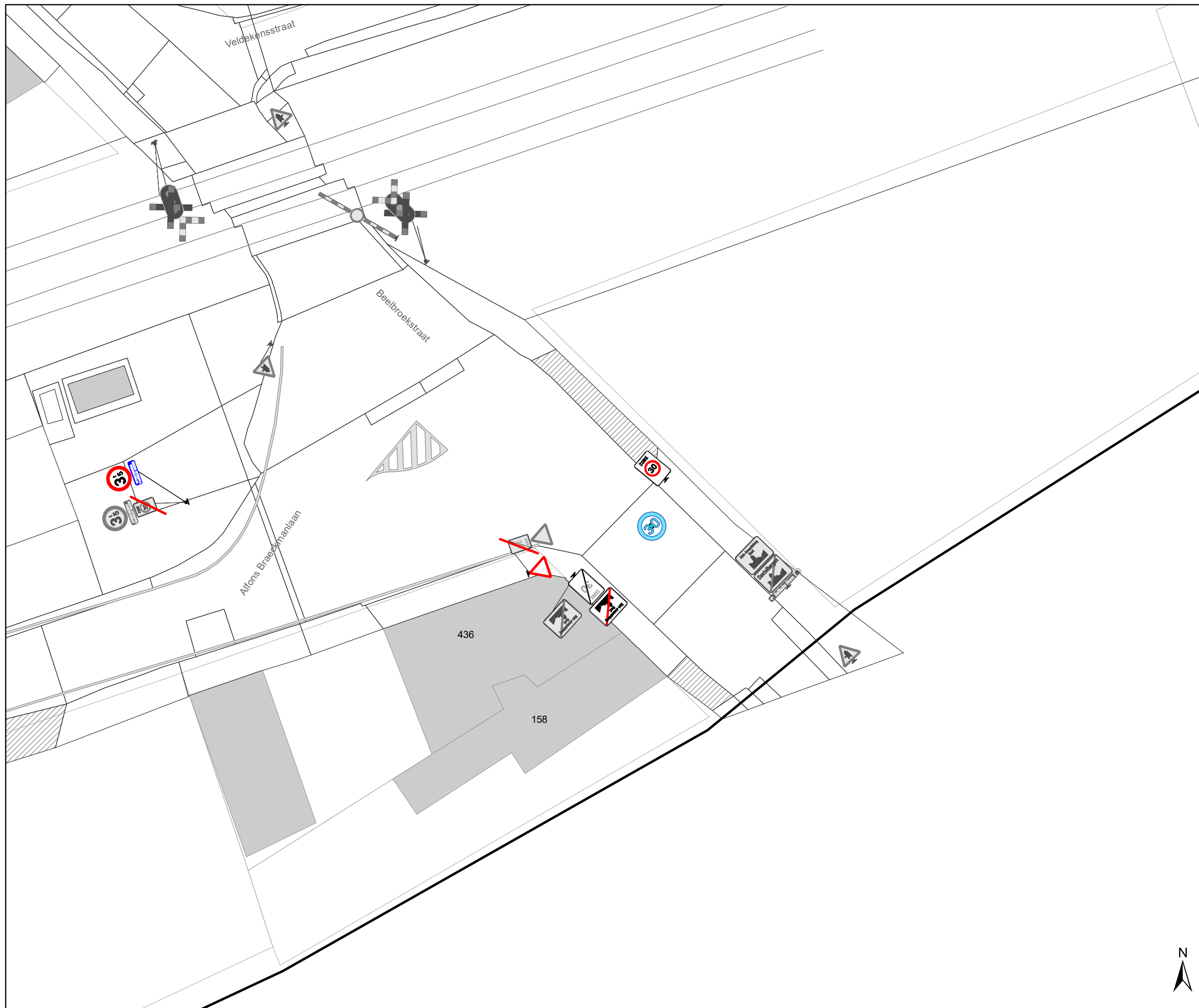
**gent:** Mobiliteitsbedrijf stad Gent  
Verkeerstechnische taken

### Zone 30 Sint-Amandsberg ten zuiden van N70

Dossiernummer P-254768

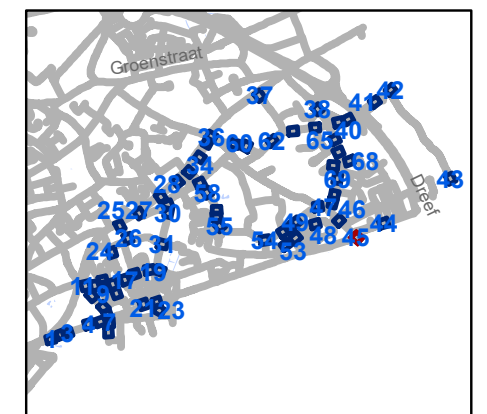
DATUM	SCHAAL	PLAN	P FORMAAT
26/01/2022	1/250	44/71	A3





### Legende

-  Bestaande verkeersborden
-  Geplande verkeersborden
-  Te verwijderen verkeersborden
-  Bestaande wegmarkeringen
-  Geplande wegmarkeringen
-  Te verwijderen wegmarkeringen
  
-  Ander gepland dossier

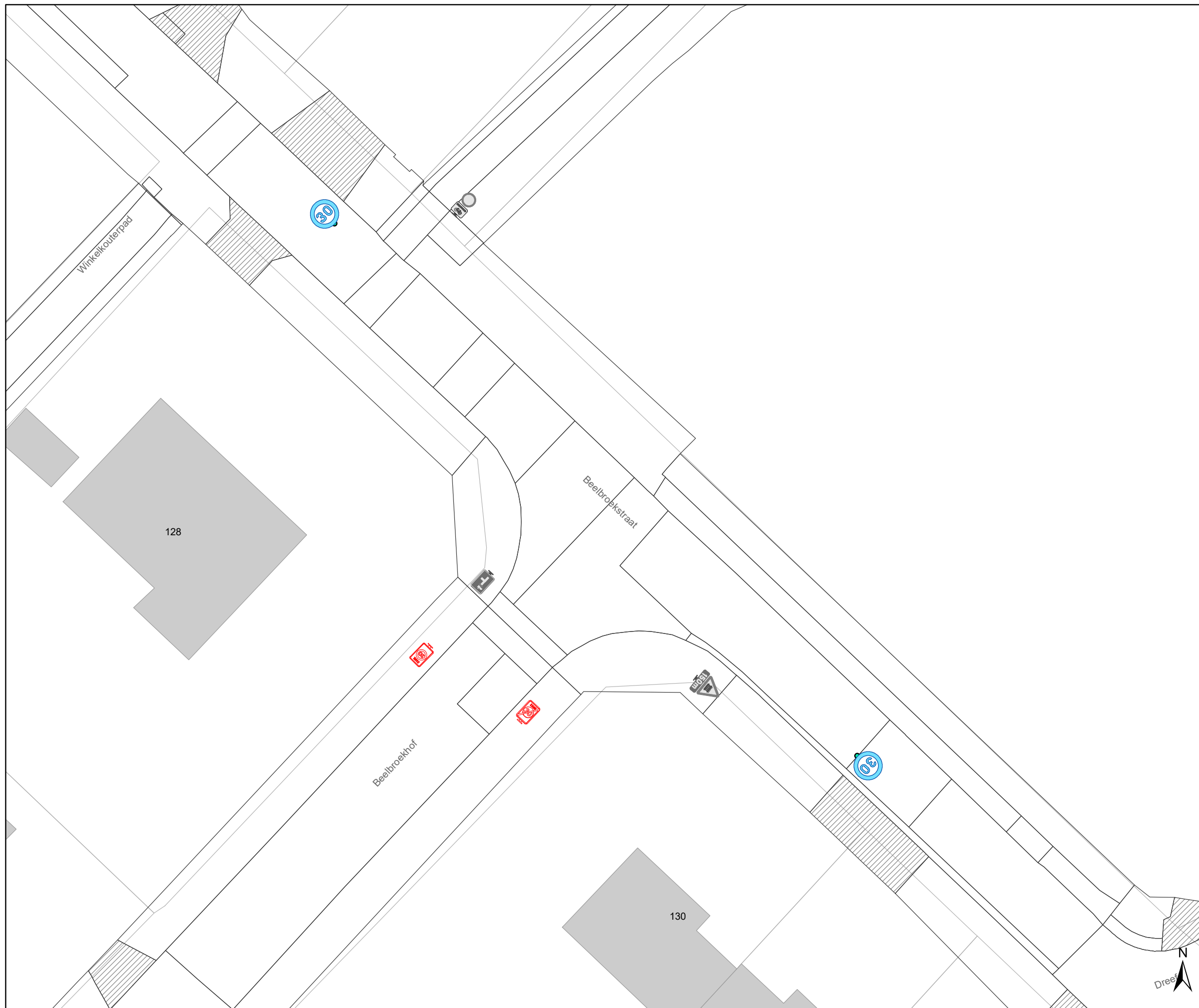


**gent:** Mobiliteitsbedrijf stad Gent  
Verkeerstechnische taken

**Zone 30 Sint-Amandsberg  
ten zuiden van N70**

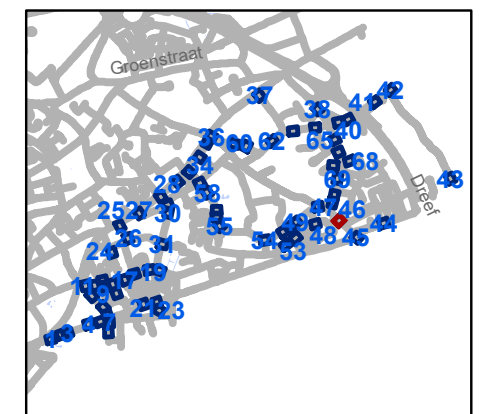
Dossiernummer P-254768

DATUM	SCHAAL	PLAN	P FORMAAT
26/01/2022	1/250	45/71	A3



### Legende

-  Bestaande verkeersborden
-  Geplande verkeersborden
-  Te verwijderen verkeersborden
-  Bestaande wegmarkeringen
-  Geplande wegmarkeringen
-  Te verwijderen wegmarkeringen
  
-  Ander gepland dossier

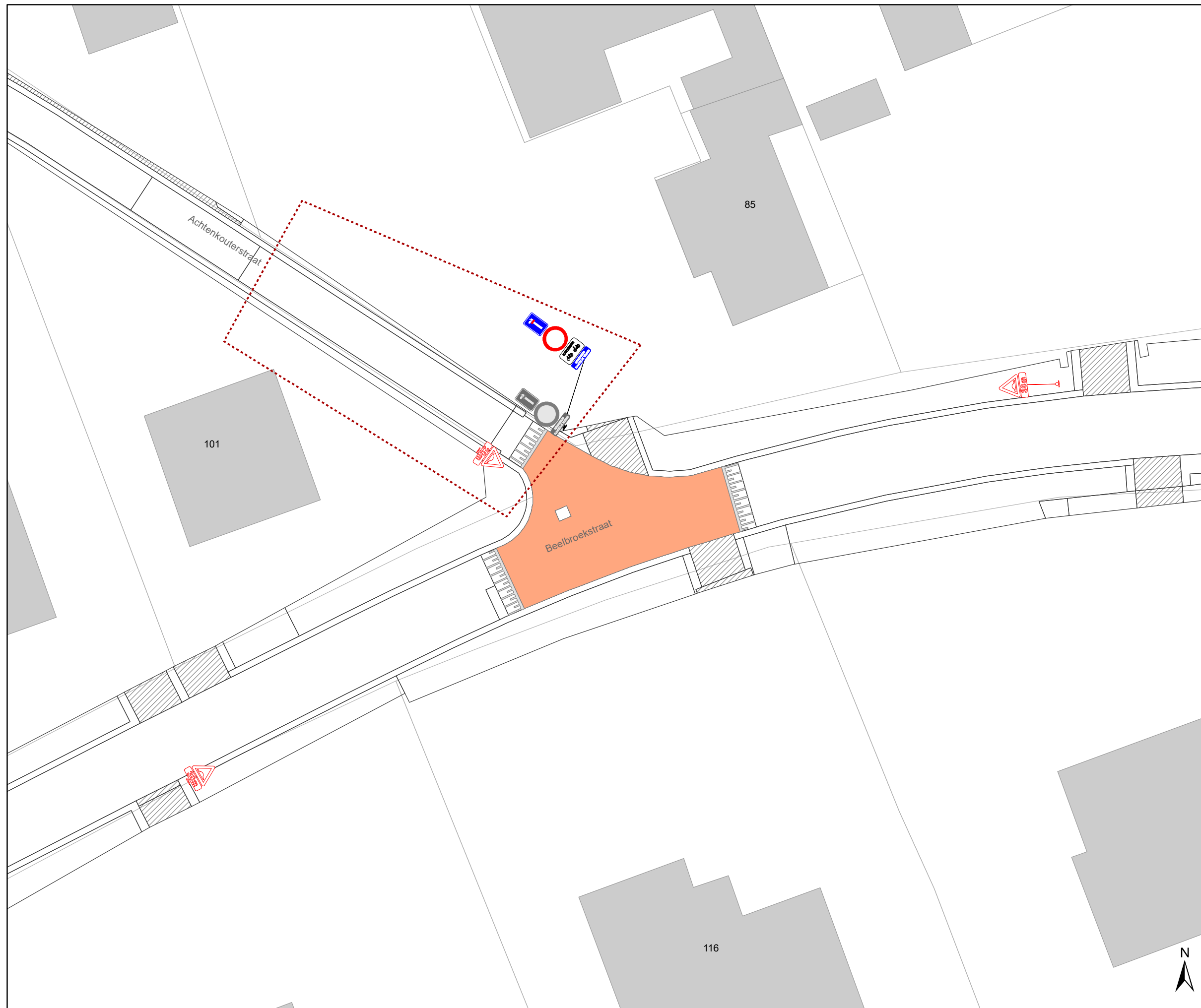


**gent:** Mobiliteitsbedrijf stad Gent  
Verkeerstechnische taken

**Zone 30 Sint-Amandsberg  
ten zuiden van N70**

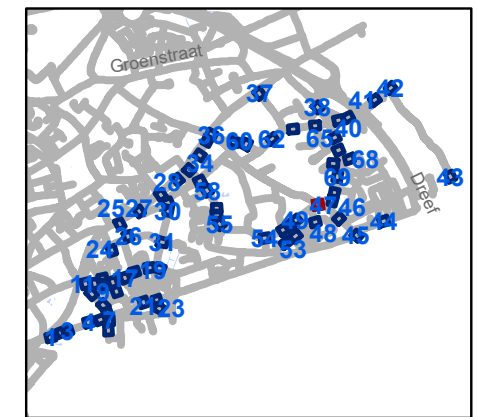
Dossiernummer P-254768

DATUM	SCHAAL	PLAN	P FORMAAT
26/01/2022	1/250	46/71	A3



### Legende

-  Bestaande verkeersborden
-  Geplande verkeersborden
-  Te verwijderen verkeersborden
-  Bestaande wegmarkeringen
-  Geplande wegmarkeringen
-  Te verwijderen wegmarkeringen
-  **MB-XX:** Ander gepland dossier

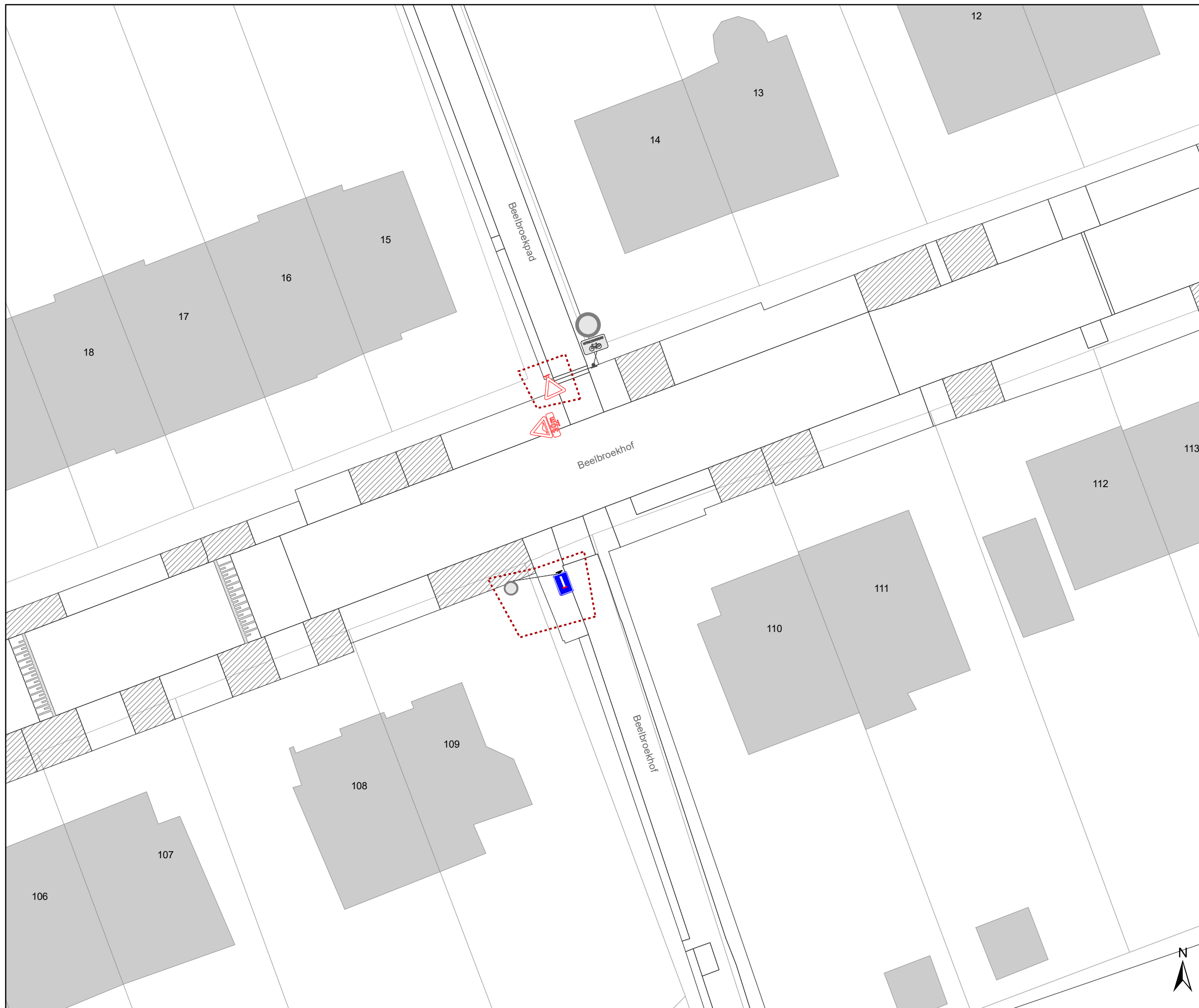


**gent:** Mobiliteitsbedrijf stad Gent  
Verkeerstechnische taken

**Zone 30 Sint-Amandsberg  
ten zuiden van N70**

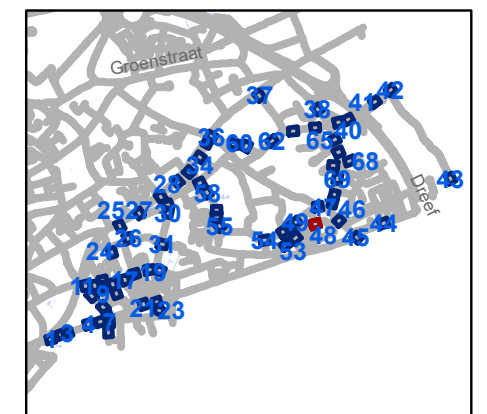
Dossiernummer P-254768

DATUM	SCHAAL	PLAN	P FORMAAT
26/01/2022	1/250	47/71	A3



### Legende

-  Bestaande verkeersborden
-  Geplande verkeersborden
-  Te verwijderen verkeersborden
-  Bestaande wegmarkeringen
-  Geplande wegmarkeringen
-  Te verwijderen wegmarkeringen
  
-  **MB-XX:** Ander gepland dossier

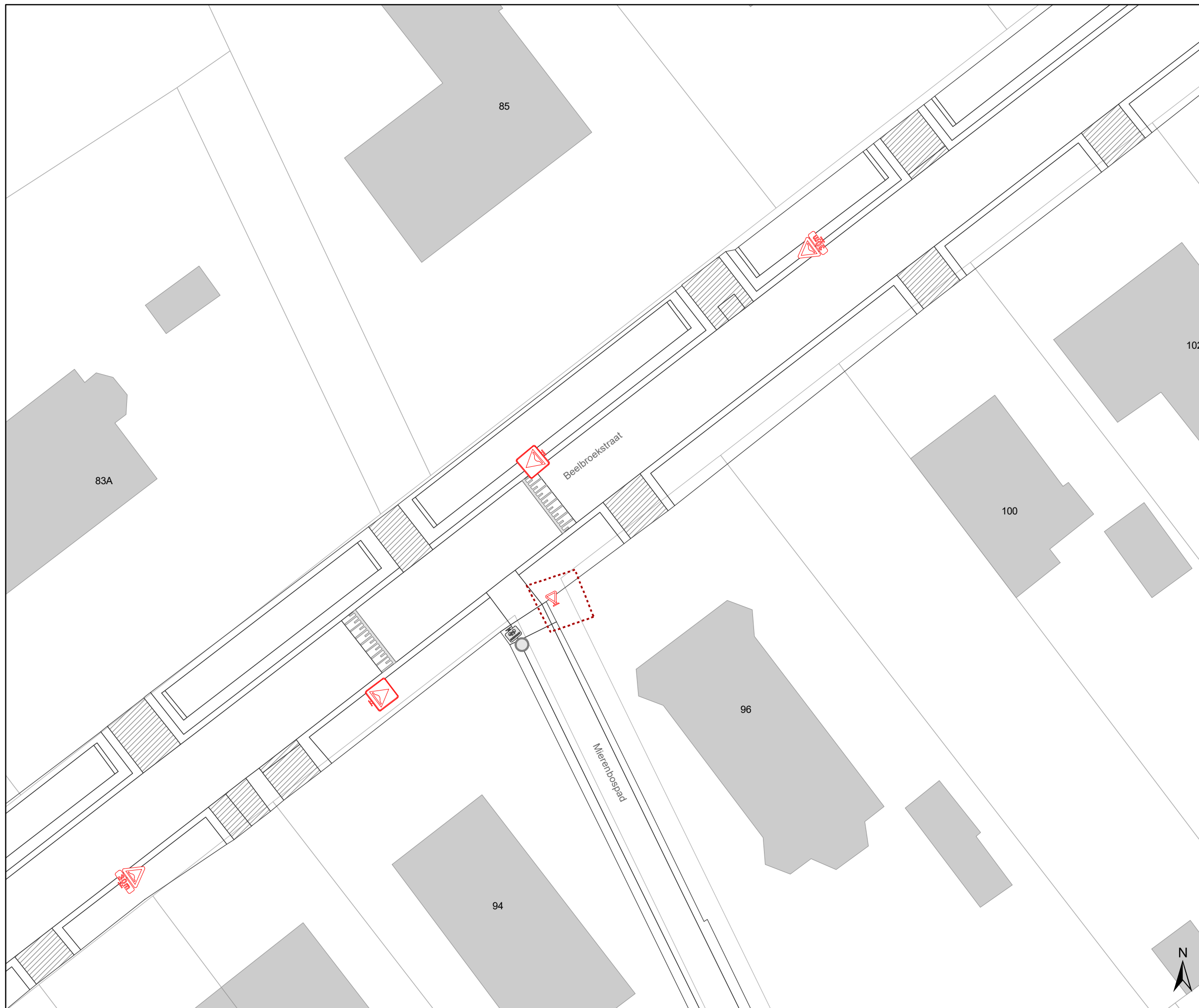


**gent:** Mobiliteitsbedrijf stad Gent  
Verkeerstechnische taken

**Zone 30 Sint-Amandsberg  
ten zuiden van N70**

Dossiernummer P-254768

DATUM	SCHAAL	PLAN	P FORMAAT
26/01/2022	1/250	48/71	A3



### Legende

- Bestaande verkeersborden
- Geplande verkeersborden
- Te verwijderen verkeersborden
- Bestaande wegmarkeringen
- Geplande wegmarkeringen
- Te verwijderen wegmarkeringen
- Ander gepland dossier



**gent:** Mobiliteitsbedrijf stad Gent  
Verkeerstechnische taken

**Zone 30 Sint-Amandsberg  
ten zuiden van N70**

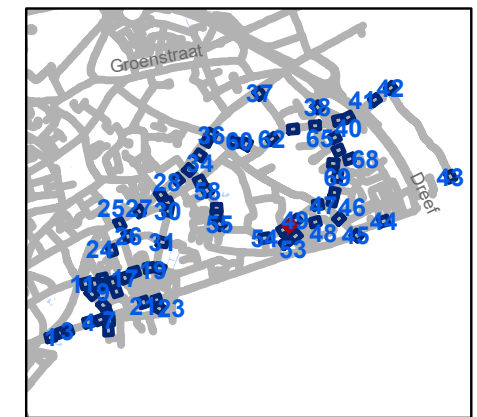
Dossiernummer P-254768

DATUM	SCHAAL	PLAN	P FORMAAT
26/01/2022	1/250	49/71	A3



### Legende

-  Bestaande verkeersborden
-  Geplande verkeersborden
-  Te verwijderen verkeersborden
-  Bestaande wegmarkeringen
-  Geplande wegmarkeringen
-  Te verwijderen wegmarkeringen
-  Ander gepland dossier



**gent:** Mobiliteitsbedrijf stad Gent  
Verkeerstechnische taken

**Zone 30 Sint-Amandsberg  
ten zuiden van N70**

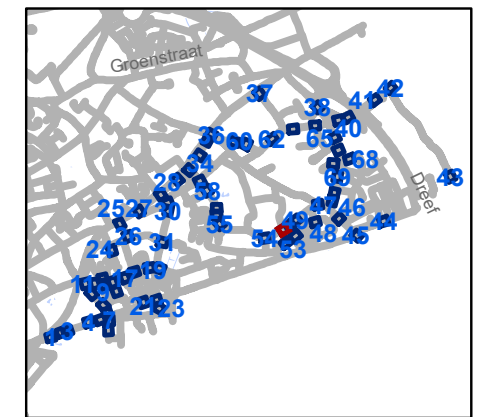
Dossiernummer P-254768

DATUM	SCHAAL	PLAN	P FORMAAT
26/01/2022	1/250	50/71	A3



### Legende

-  Bestaande verkeersborden
-  Geplande verkeersborden
-  Te verwijderen verkeersborden
-  Bestaande wegmarkeringen
-  Geplande wegmarkeringen
-  Te verwijderen wegmarkeringen
  
-  Ander gepland dossier



**gent:** Mobiliteitsbedrijf stad Gent  
Verkeerstechnische taken

**Zone 30 Sint-Amandsberg  
ten zuiden van N70**

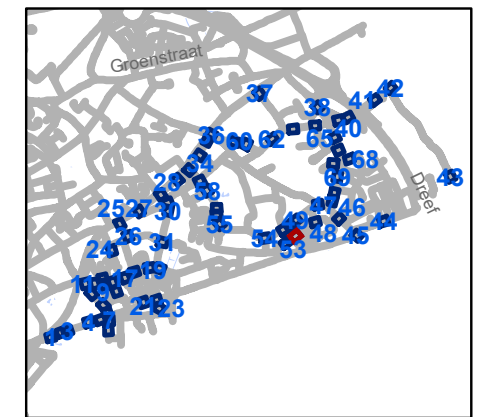
Dossiernummer P-254768

DATUM	SCHAAL	PLAN	P FORMAAT
26/01/2022	1/250	51/71	A3



### Legende

-  Bestaande verkeersborden
-  Geplande verkeersborden
-  Te verwijderen verkeersborden
-  Bestaande wegmarkeringen
-  Geplande wegmarkeringen
-  Te verwijderen wegmarkeringen
-  Ander gepland dossier



**gent:** Mobiliteitsbedrijf stad Gent  
Verkeerstechnische taken

**Zone 30 Sint-Amandsberg  
ten zuiden van N70**

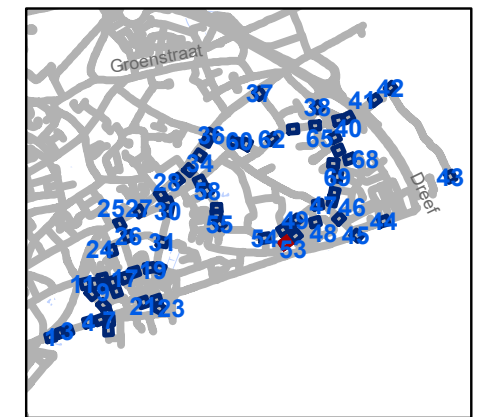
Dossiernummer P-254768

DATUM	SCHAAL	PLAN	P FORMAAT
26/01/2022	1/250	52/71	A3



### Legende

-  Bestaande verkeersborden
-  Geplande verkeersborden
-  Te verwijderen verkeersborden
-  Bestaande wegmarkeringen
-  Geplande wegmarkeringen
-  Te verwijderen wegmarkeringen
  
-  **MB-XX:** Ander gepland dossier



**gent:** Mobiliteitsbedrijf stad Gent  
Verkeerstechnische taken

**Zone 30 Sint-Amandsberg  
ten zuiden van N70**

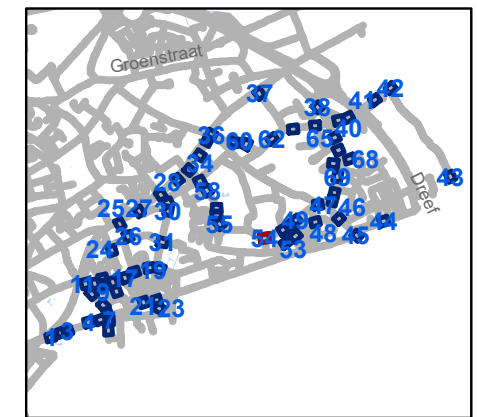
Dossiernummer P-254768

DATUM	SCHAAL	PLAN	P FORMAAT
26/01/2022	1/250	53/71	A3



### Legende

-  Bestaande verkeersborden
-  Geplande verkeersborden
-  Te verwijderen verkeersborden
-  Bestaande wegmarkeringen
-  Geplande wegmarkeringen
-  Te verwijderen wegmarkeringen
-  MB-XX: Ander gepland dossier



**gent:** Mobiliteitsbedrijf stad Gent  
Verkeerstechnische taken

**Zone 30 Sint-Amandsberg  
ten zuiden van N70**

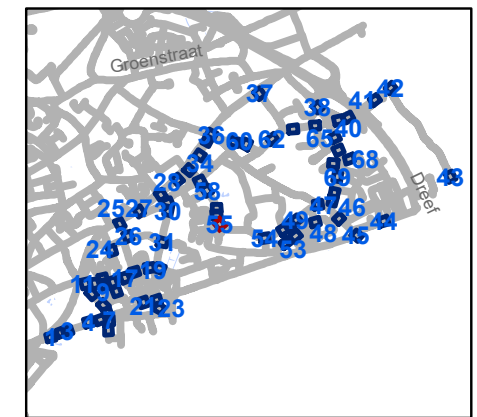
Dossiernummer P-254768

DATUM	SCHAAL	PLAN	P FORMAAT
26/01/2022	1/250	54/71	A3



### Legende

-  Bestaande verkeersborden
-  Geplande verkeersborden
-  Te verwijderen verkeersborden
-  Bestaande wegmarkeringen
-  Geplande wegmarkeringen
-  Te verwijderen wegmarkeringen
  
-  **MB-XX:** Ander gepland dossier

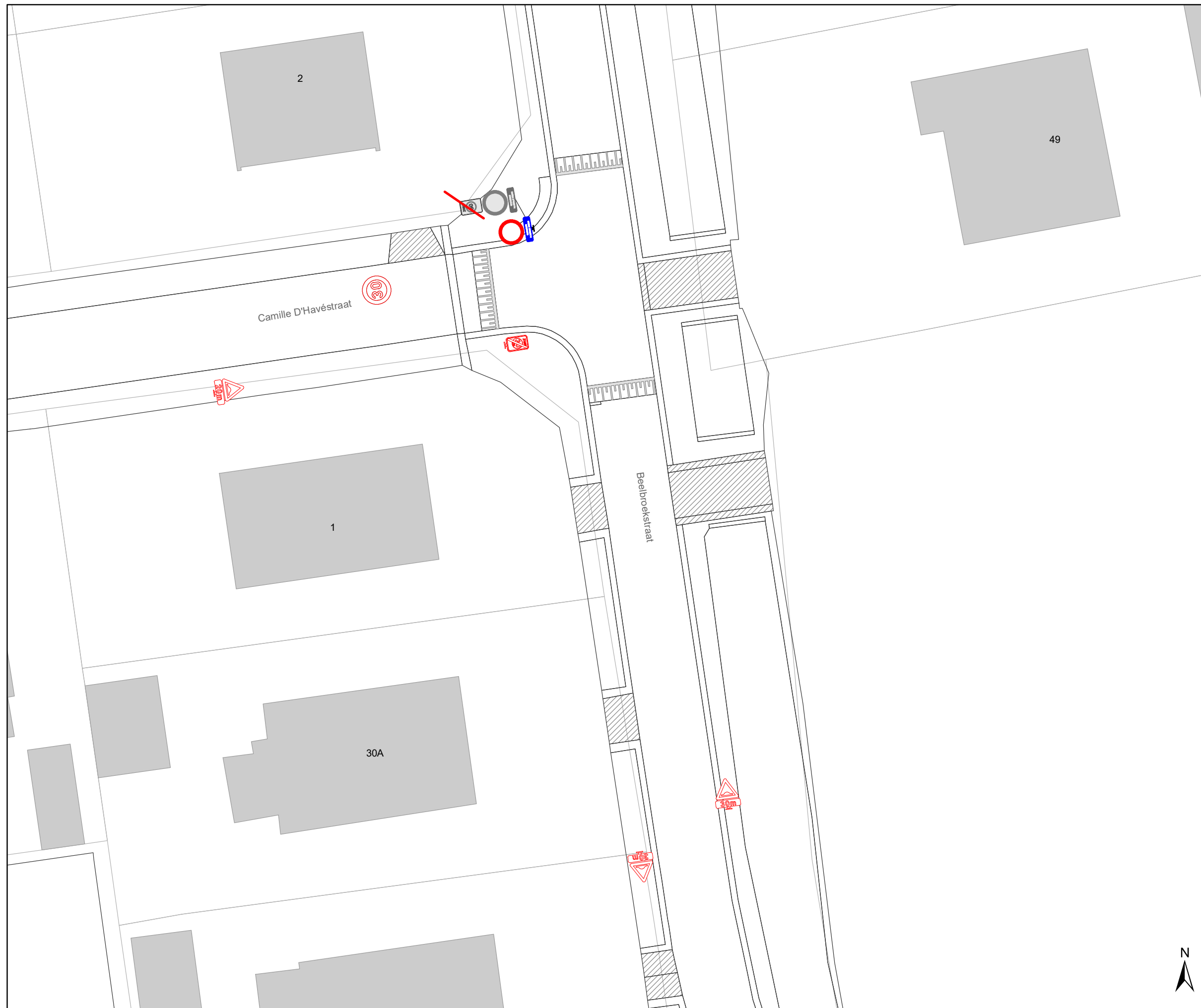


**gent:** Mobiliteitsbedrijf stad Gent  
Verkeerstechnische taken

**Zone 30 Sint-Amandsberg  
ten zuiden van N70**

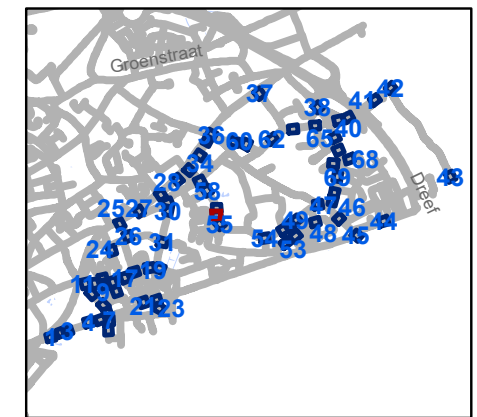
Dossiernummer P-254768

DATUM	SCHAAL	PLAN	P FORMAAT
26/01/2022	1/250	55/71	A3



### Legende

-  Bestaande verkeersborden
-  Geplande verkeersborden
-  Te verwijderen verkeersborden
-  Bestaande wegmarkeringen
-  Geplande wegmarkeringen
-  Te verwijderen wegmarkeringen
  
-  **MB-XX:** Ander gepland dossier



**gent:** Mobiliteitsbedrijf stad Gent  
Verkeerstechnische taken

### Zone 30 Sint-Amandsberg ten zuiden van N70

Dossiernummer P-254768

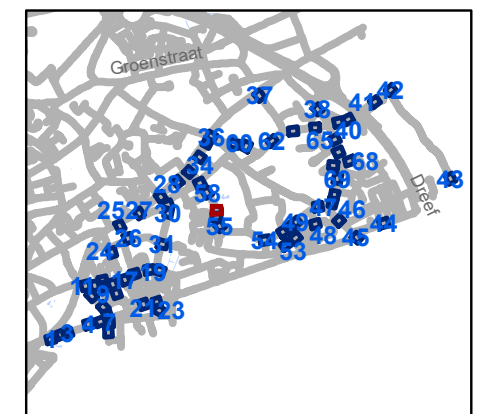
DATUM	SCHAAL	PLAN	P FORMAAT
26/01/2022	1/250	56/71	A3





### Legende

-  Bestaande verkeersborden
-  Geplande verkeersborden
-  Te verwijderen verkeersborden
-  Bestaande wegmarkeringen
-  Geplande wegmarkeringen
-  Te verwijderen wegmarkeringen
  
-  Ander gepland dossier

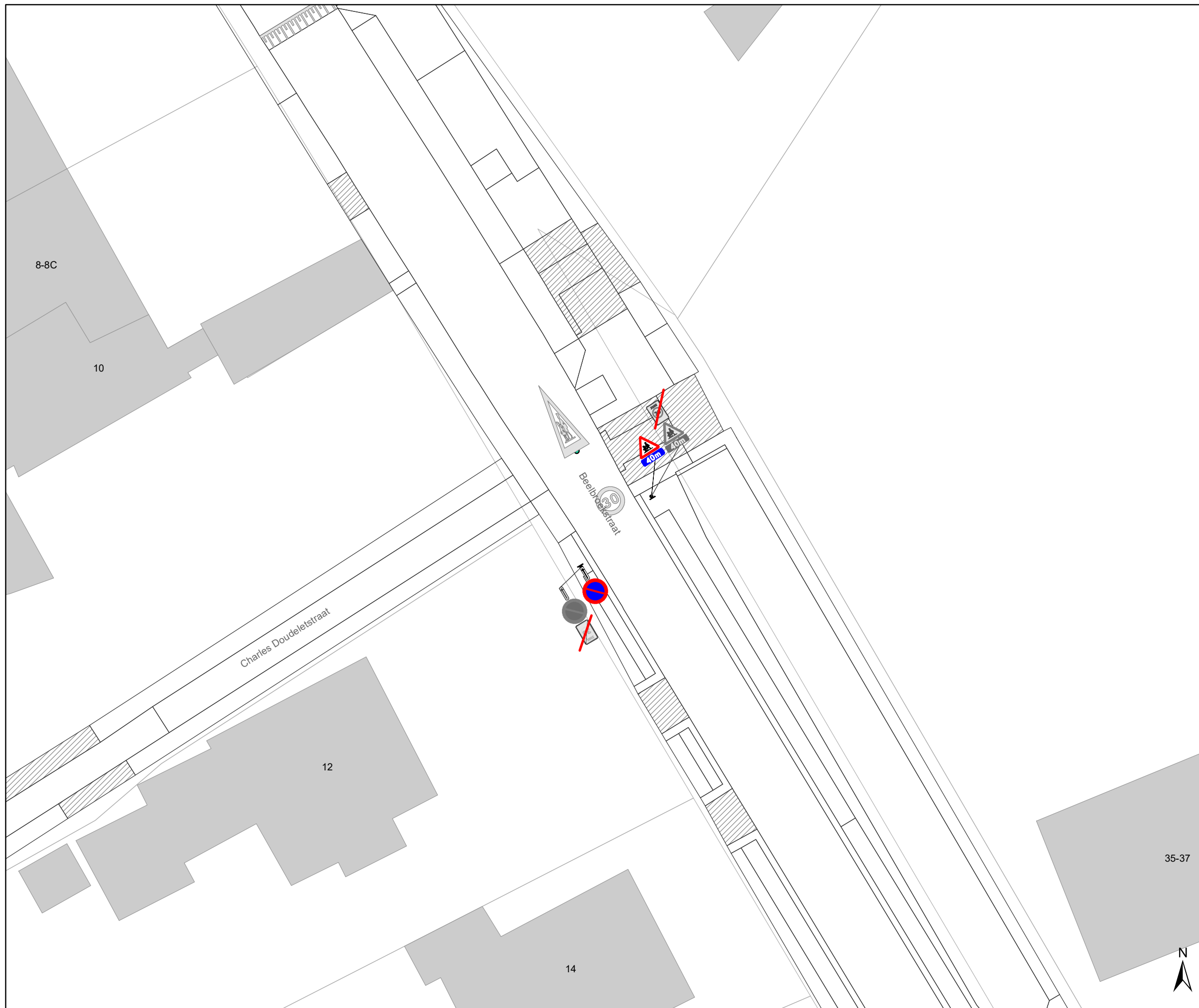


**gent:** Mobiliteitsbedrijf stad Gent  
Verkeerstechnische taken

**Zone 30 Sint-Amandsberg  
ten zuiden van N70**

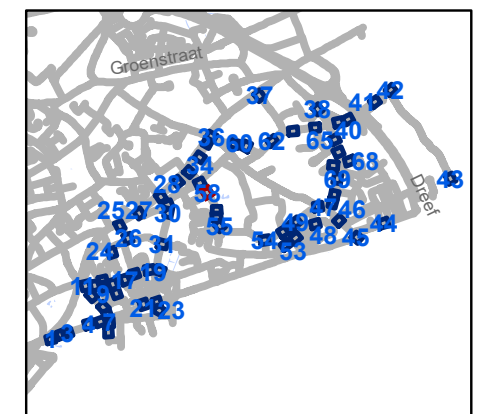
Dossiernummer P-254768

DATUM	SCHAAL	PLAN	P FORMAAT
26/01/2022	1/250	57/71	A3



### Legende

- Bestaande verkeersborden
- Geplande verkeersborden
- Te verwijderen verkeersborden
- Bestaande wegmarkeringen
- Geplande wegmarkeringen
- Te verwijderen wegmarkeringen
- Ander gepland dossier

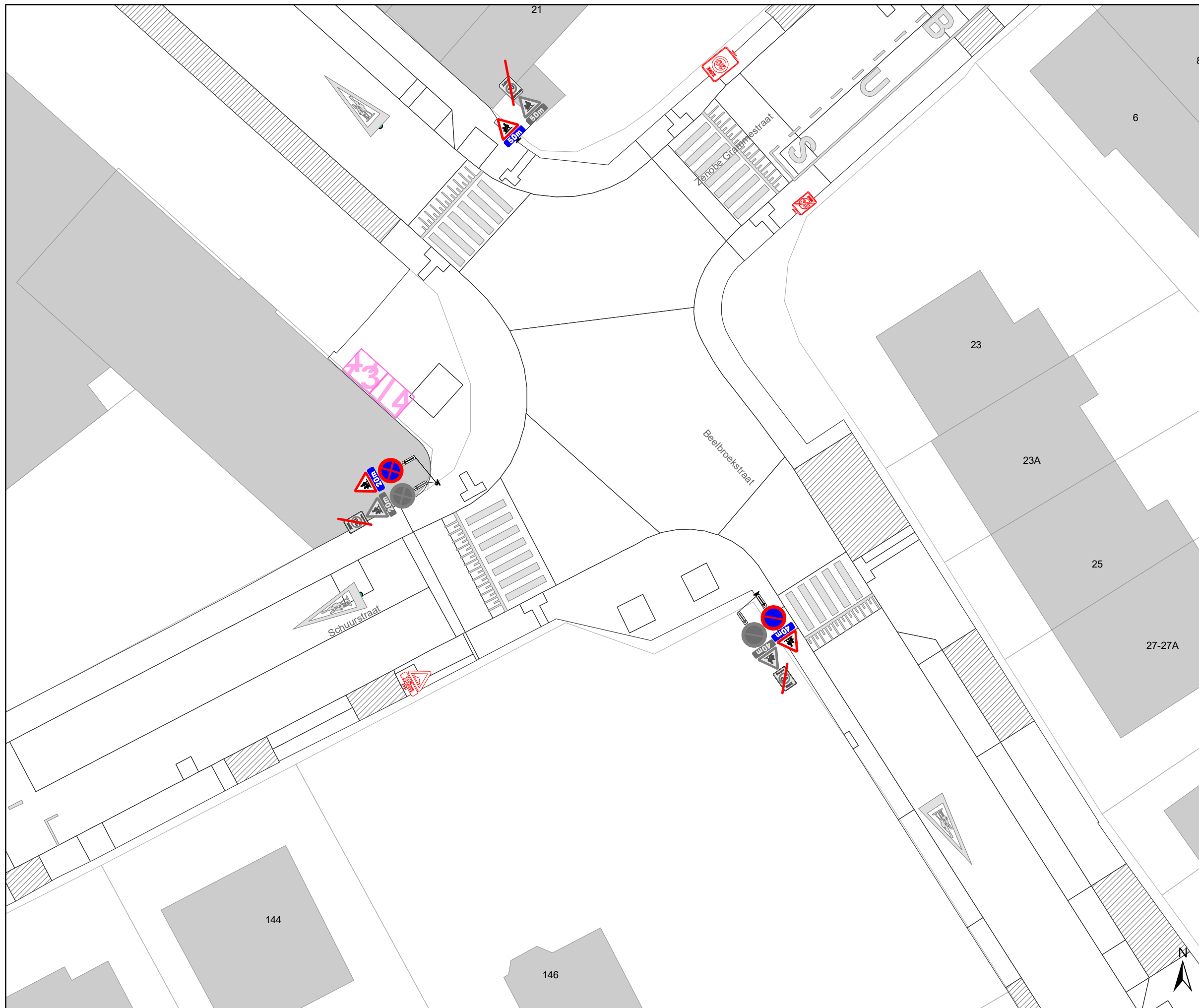


**gent:** Mobiliteitsbedrijf stad Gent  
Verkeerstechnische taken

**Zone 30 Sint-Amandsberg  
ten zuiden van N70**

Dossiernummer P-254768

DATUM	SCHAAL	PLAN	P FORMAAT
26/01/2022	1/250	58/71	A3



### Legende

-  Bestaande verkeersborden
-  Geplande verkeersborden
-  Te verwijderen verkeersborden
-  Bestaande wegmarkeringen
-  Geplande wegmarkeringen
-  Te verwijderen wegmarkeringen
  
-  **MB-XX:** Ander gepland dossier

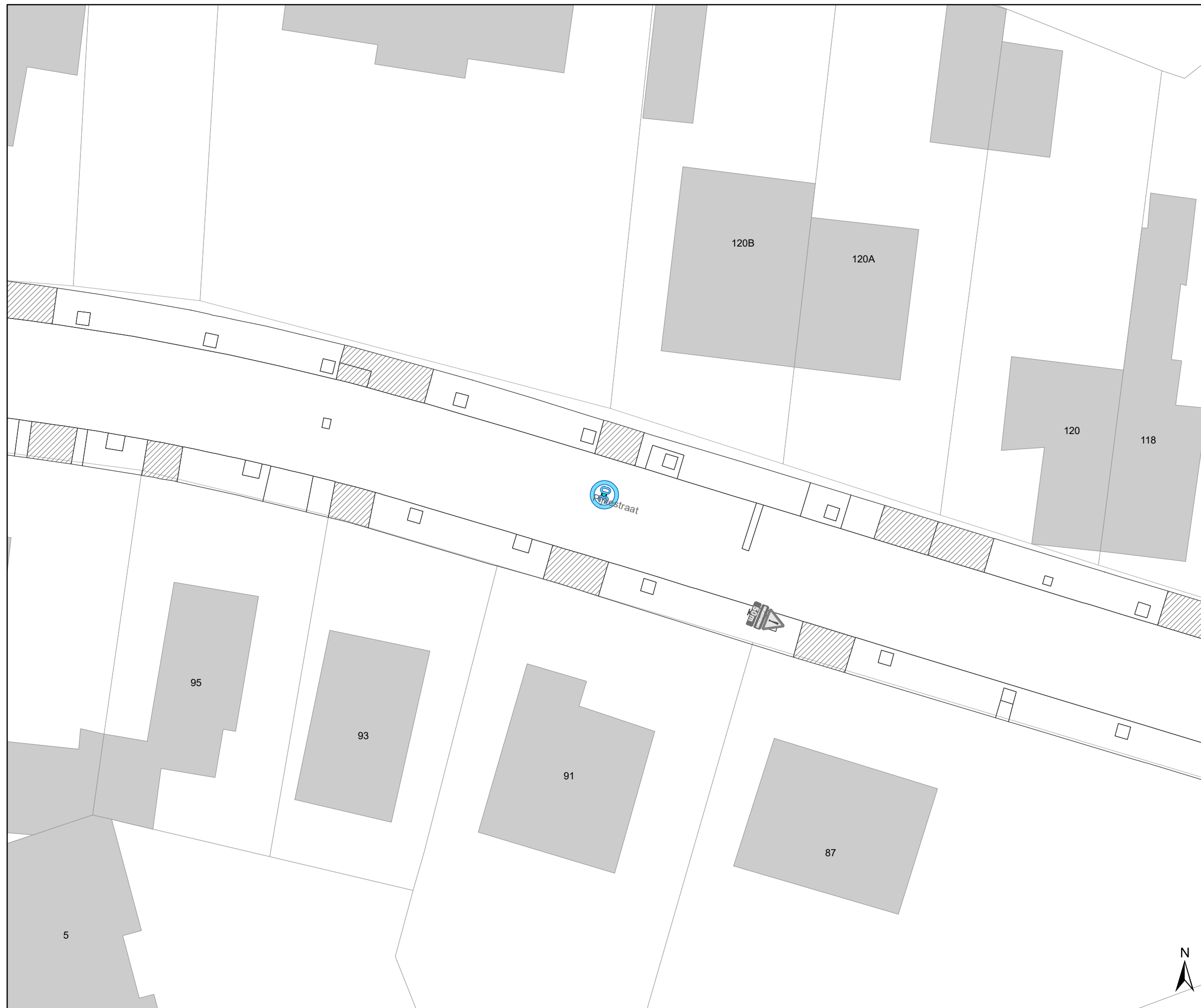


**gent:** Mobiliteitsbedrijf stad Gent  
Verkeerstechnische taken

**Zone 30 Sint-Amandsberg  
ten zuiden van N70**

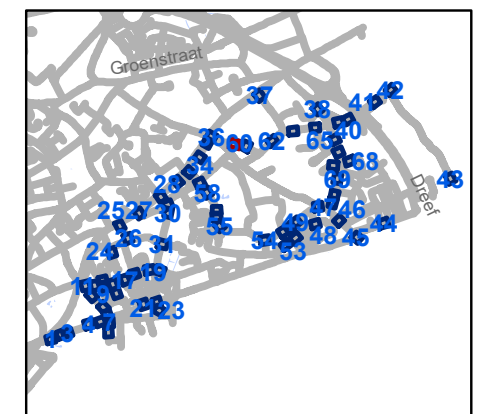
Dossiernummer P-254768

DATUM	SCHAAL	PLAN	P FORMAAT
26/01/2022	1/250	59/71	A3

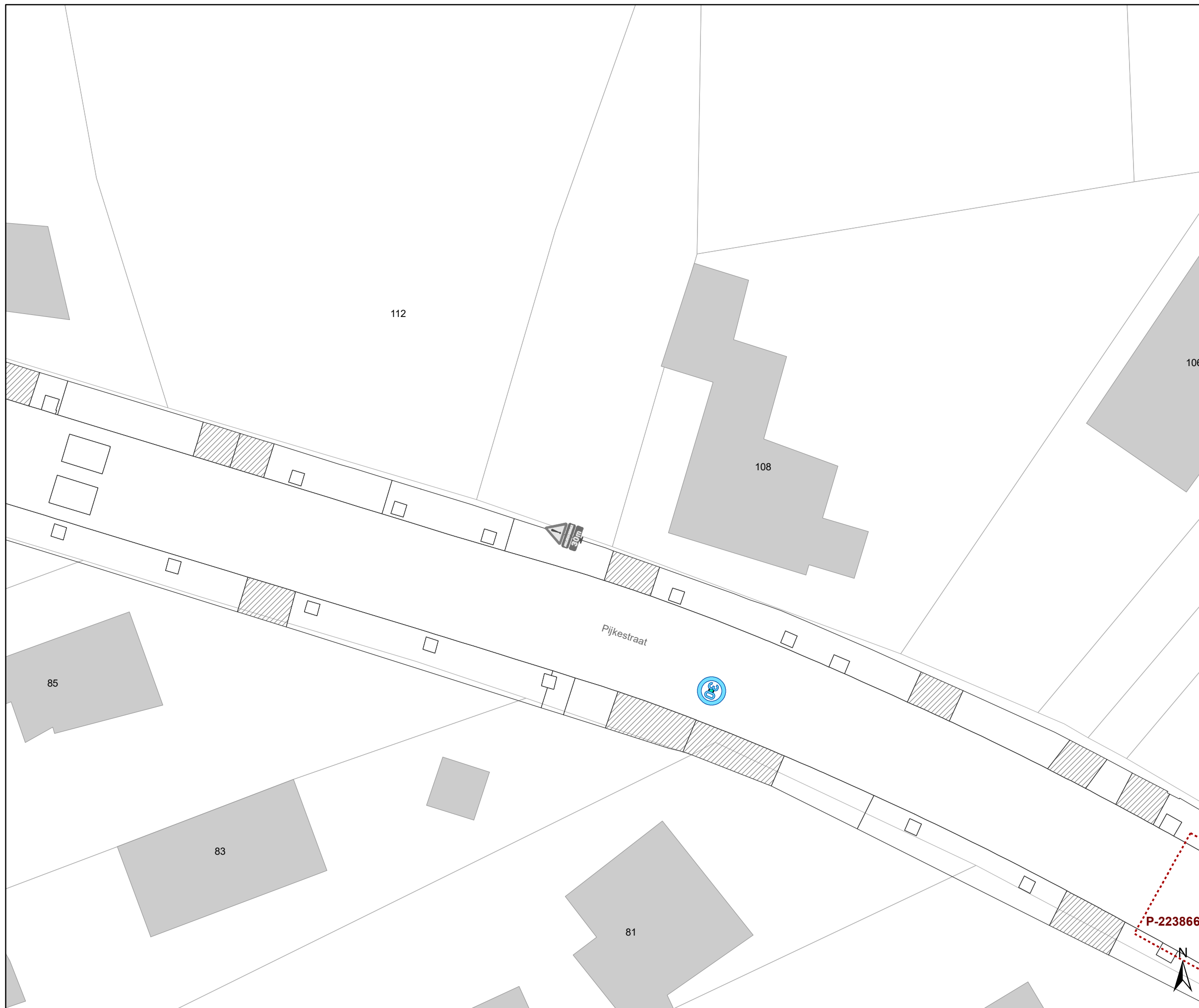


## Legende

-  Bestaande verkeersborden
-  Geplande verkeersborden
-  Te verwijderen verkeersborden
-  Bestaande wegmarkeringen
-  Geplande wegmarkeringen
-  Te verwijderen wegmarkeringen
-  **MB-XX:** Ander gepland dossier

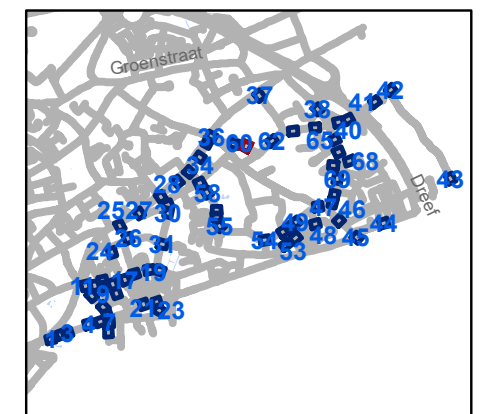


 Mobiliteitsbedrijf stad Gent Verkeerstechnische taken			
<b>Zone 30 Sint-Amandsberg ten zuiden van N70</b>			
Dossiernummer P-254768			
DATUM	SCHAAL	PLAN	P FORMAAT
26/01/2022	1/250	60/71	A3



### Legende

- Bestaande verkeersborden
- Geplande verkeersborden
- Te verwijderen verkeersborden
- Bestaande wegmarkeringen
- Geplande wegmarkeringen
- Te verwijderen wegmarkeringen
- Ander gepland dossier

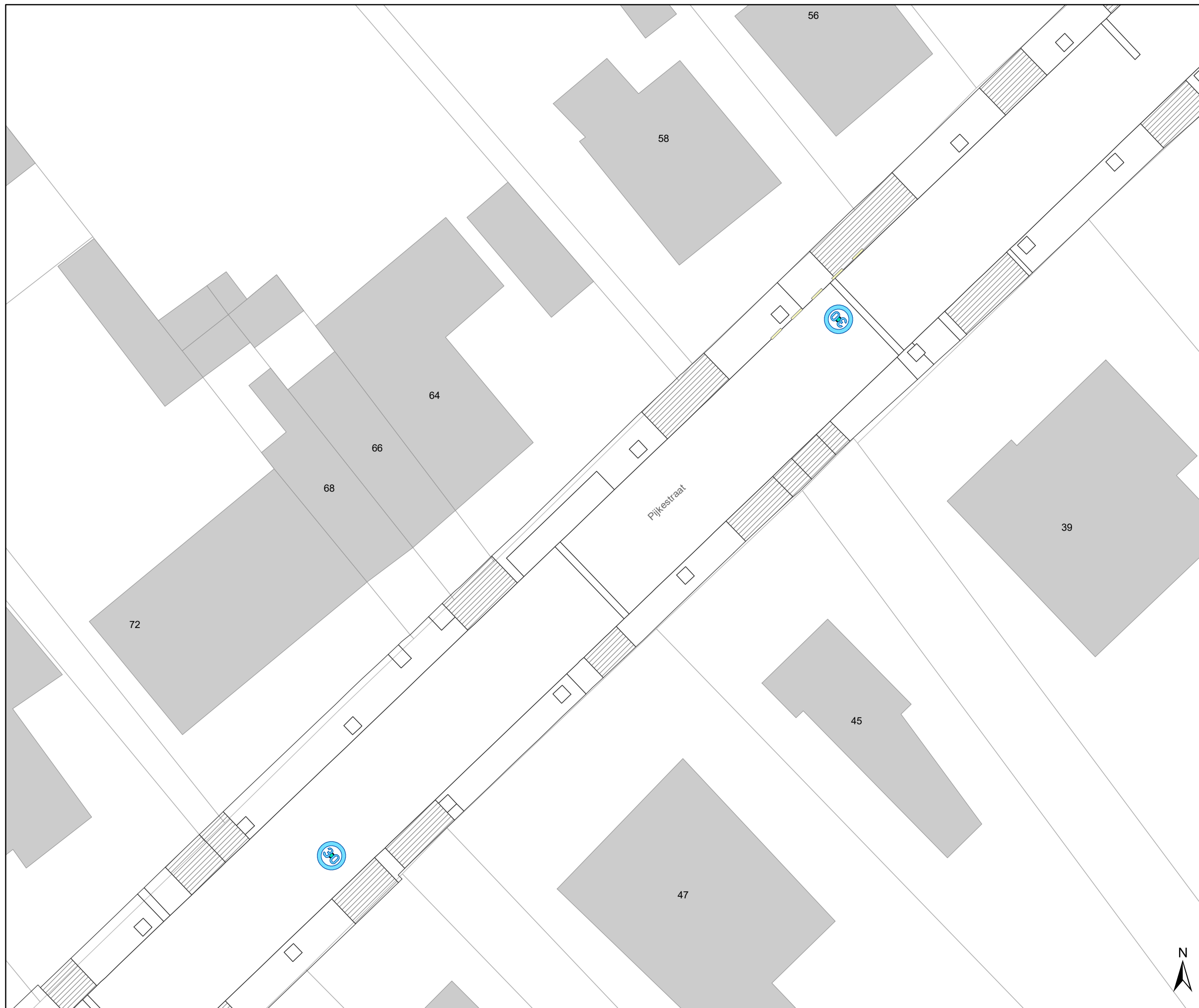


**gent:** Mobiliteitsbedrijf stad Gent  
Verkeerstechnische taken

**Zone 30 Sint-Amandsberg  
ten zuiden van N70**

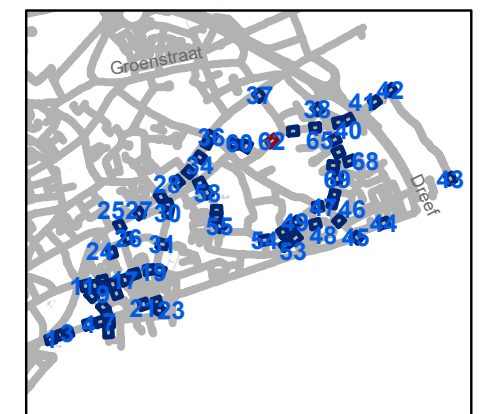
Dossiernummer P-254768

DATUM	SCHAAL	PLAN	P FORMAAT
26/01/2022	1/250	61/71	A3



### Legende

-  Bestaande verkeersborden
-  Geplande verkeersborden
-  Te verwijderen verkeersborden
-  Bestaande wegmarkeringen
-  Geplande wegmarkeringen
-  Te verwijderen wegmarkeringen
  
-  **MB-XX:** Ander gepland dossier

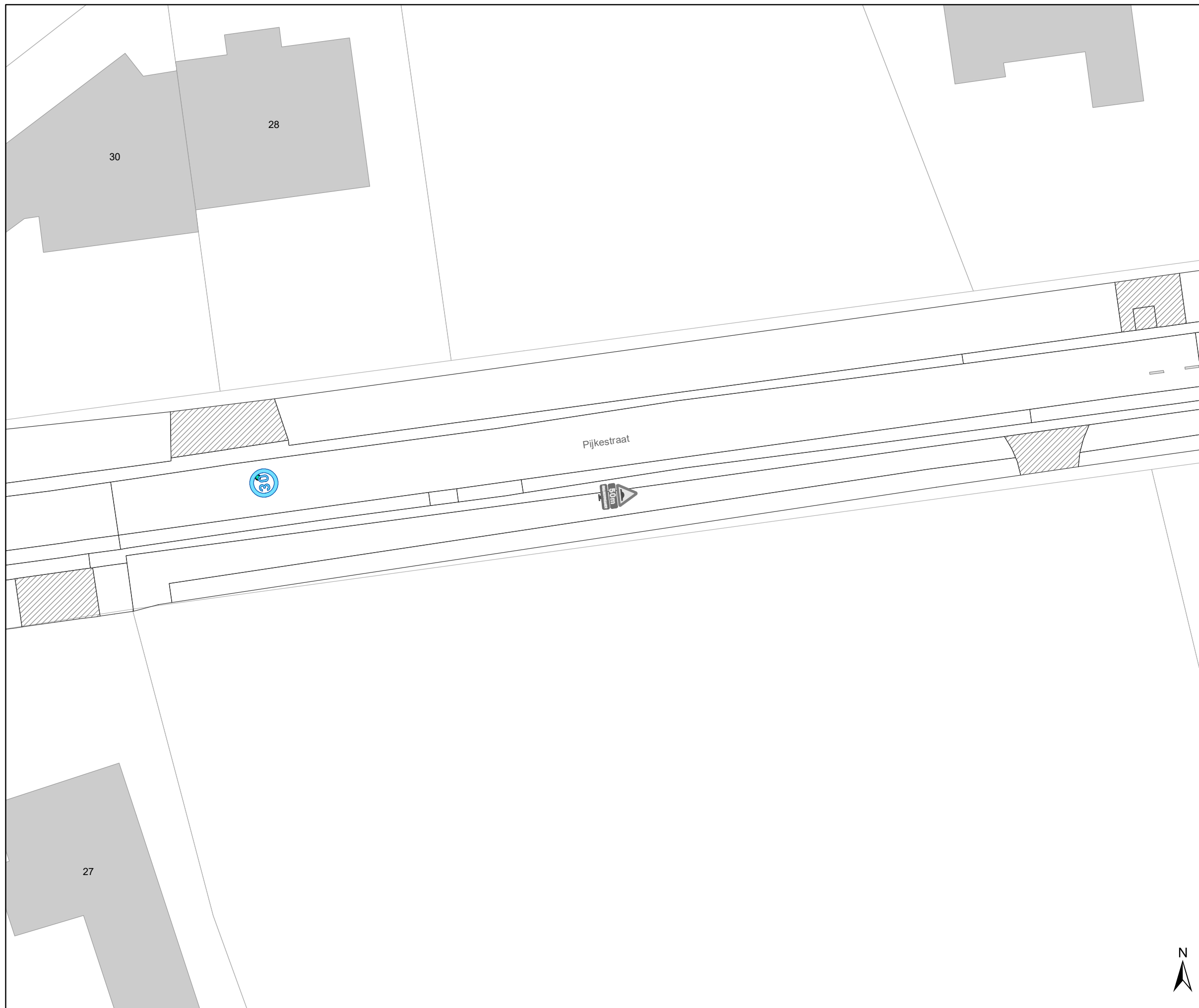


**gent:** Mobiliteitsbedrijf stad Gent  
Verkeerstechnische taken

**Zone 30 Sint-Amandsberg  
ten zuiden van N70**

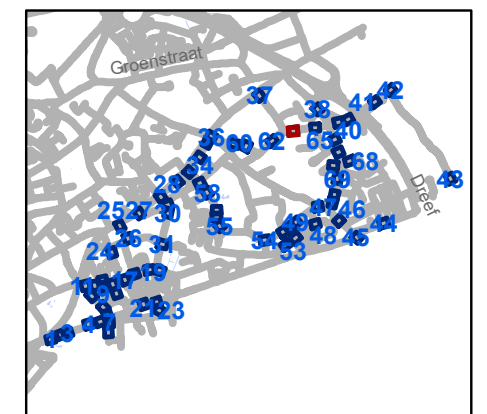
Dossiernummer P-254768

DATUM	SCHAAL	PLAN	P FORMAAT
26/01/2022	1/250	62/71	A3



### Legende

-  Bestaande verkeersborden
-  Geplande verkeersborden
-  Te verwijderen verkeersborden
-  Bestaande wegmarkeringen
-  Geplande wegmarkeringen
-  Te verwijderen wegmarkeringen
-  Ander gepland dossier

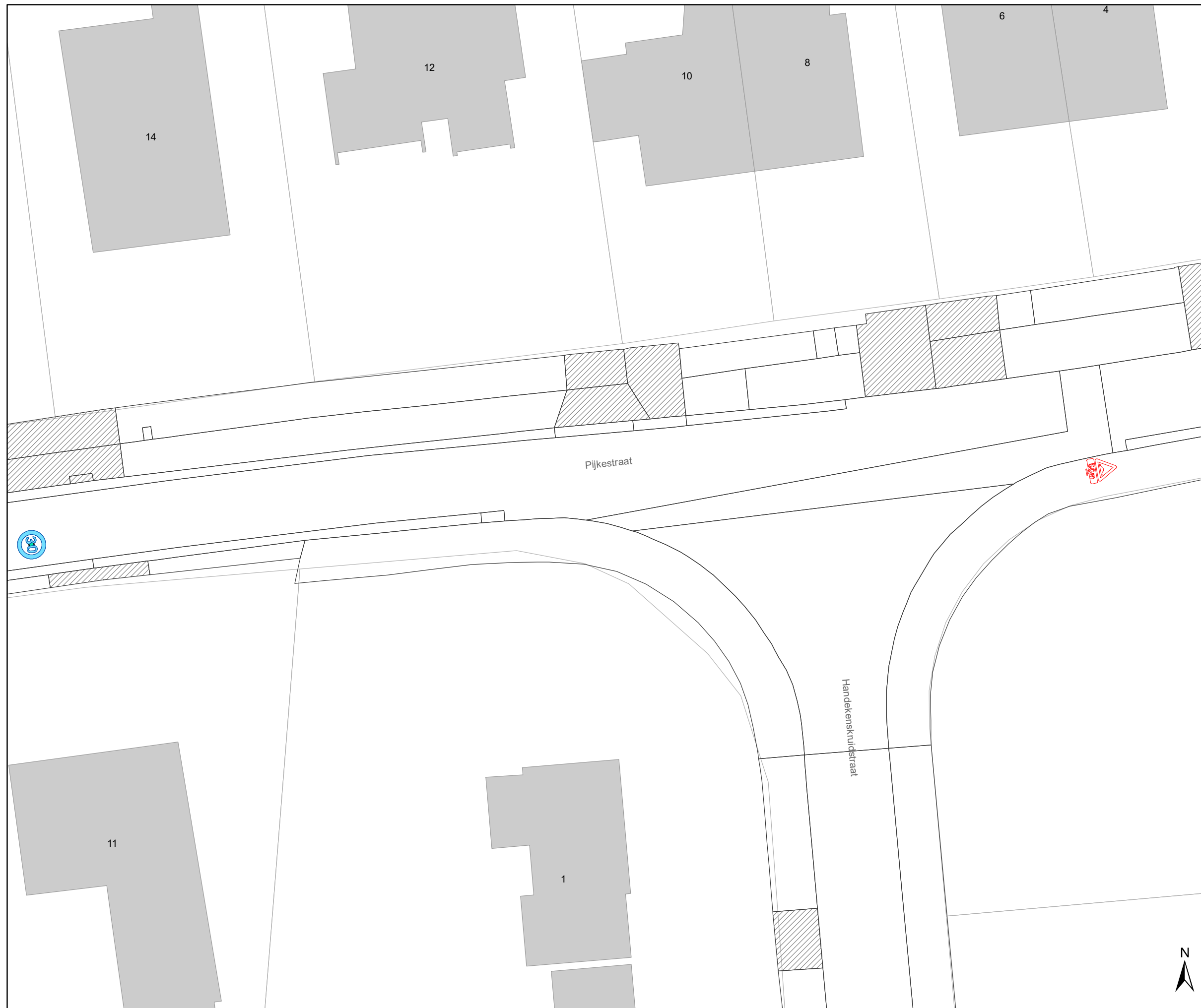


**gent:** Mobiliteitsbedrijf stad Gent  
Verkeerstechnische taken

**Zone 30 Sint-Amandsberg  
ten zuiden van N70**

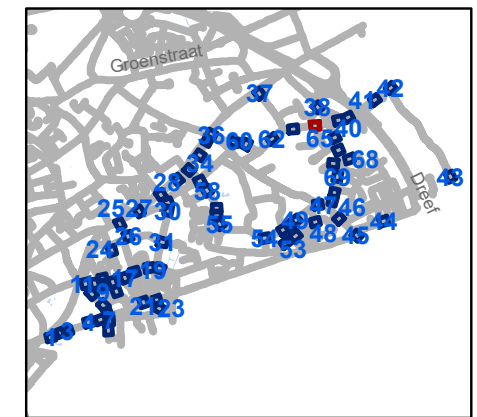
Dossiernummer P-254768

DATUM	SCHAAL	PLAN	P FORMAAT
26/01/2022	1/250	63/71	A3



### Legende

-  Bestaande verkeersborden
-  Geplande verkeersborden
-  Te verwijderen verkeersborden
-  Bestaande wegmarkeringen
-  Geplande wegmarkeringen
-  Te verwijderen wegmarkeringen
  
-  **MB-XX:** Ander gepland dossier



**gent:** Mobiliteitsbedrijf stad Gent  
Verkeerstechnische taken

**Zone 30 Sint-Amandsberg  
ten zuiden van N70**

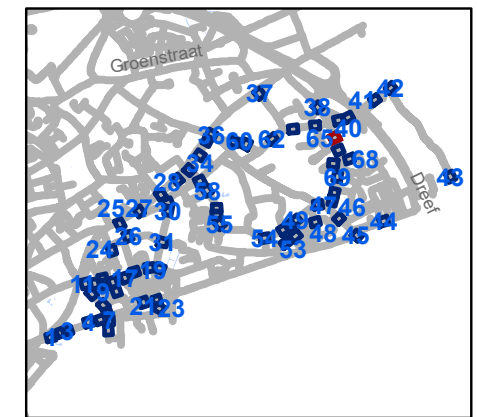
Dossiernummer P-254768

DATUM	SCHAAL	PLAN	P FORMAAT
26/01/2022	1/250	64/71	A3



### Legende

-  Bestaande verkeersborden
-  Geplande verkeersborden
-  Te verwijderen verkeersborden
-  Bestaande wegmarkeringen
-  Geplande wegmarkeringen
-  Te verwijderen wegmarkeringen
  
-  **MB-XX:** Ander gepland dossier



**gent:** Mobiliteitsbedrijf stad Gent  
Verkeerstechnische taken

### Zone 30 Sint-Amandsberg ten zuiden van N70

Dossiernummer P-254768

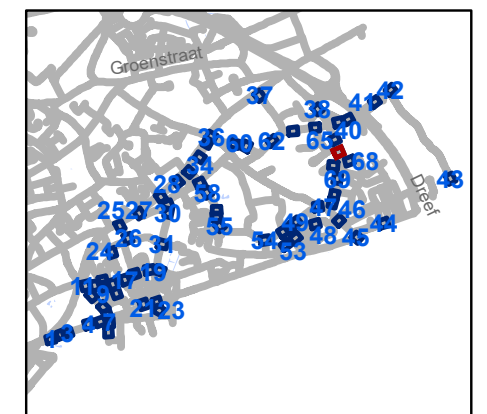
DATUM	SCHAAL	PLAN	P FORMAAT
26/01/2022	1/250	65/71	A3





### Legende

-  Bestaande verkeersborden
-  Geplande verkeersborden
-  Te verwijderen verkeersborden
-  Bestaande wegmarkeringen
-  Geplande wegmarkeringen
-  Te verwijderen wegmarkeringen
-  Ander gepland dossier

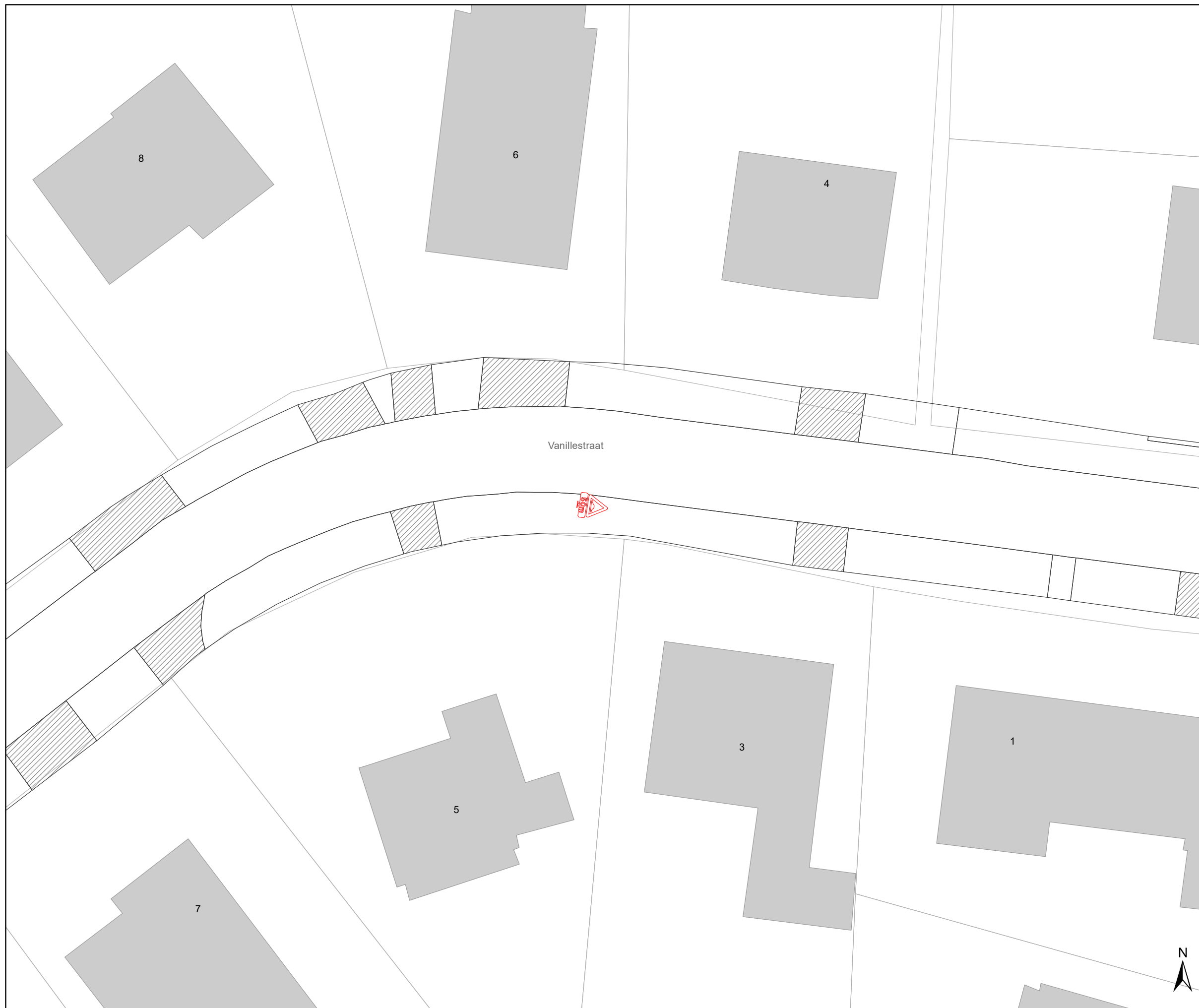


**gent:** Mobiliteitsbedrijf stad Gent  
Verkeerstechnische taken

**Zone 30 Sint-Amandsberg  
ten zuiden van N70**

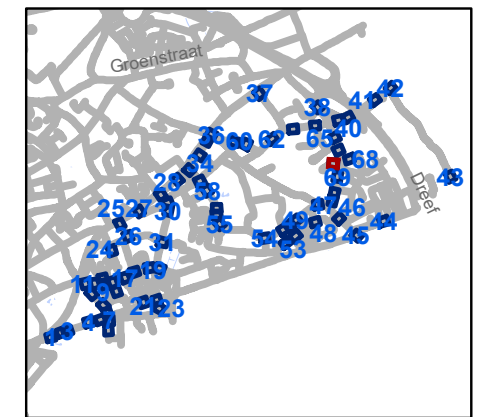
Dossiernummer P-254768

DATUM	SCHAAL	PLAN	P FORMAAT
26/01/2022	1/250	66/71	A3



### Legende

-  Bestaande verkeersborden
-  Geplande verkeersborden
-  Te verwijderen verkeersborden
-  Bestaande wegmarkeringen
-  Geplande wegmarkeringen
-  Te verwijderen wegmarkeringen
  
-  Ander gepland dossier



**gent:** Mobiliteitsbedrijf stad Gent  
Verkeerstechnische taken

**Zone 30 Sint-Amandsberg  
ten zuiden van N70**

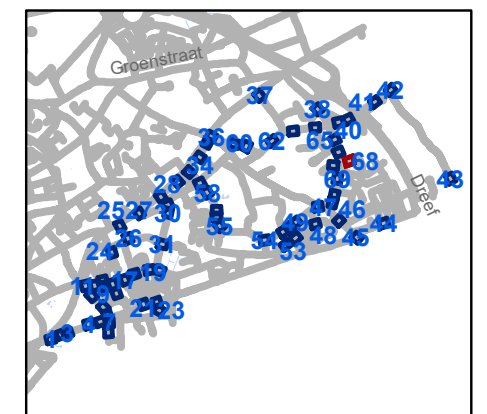
Dossiernummer P-254768

DATUM	SCHAAL	PLAN	P FORMAAT
26/01/2022	1/250	67/71	A3



### Legende

-  Bestaande verkeersborden
-  Geplande verkeersborden
-  Te verwijderen verkeersborden
-  Bestaande wegmarkeringen
-  Geplande wegmarkeringen
-  Te verwijderen wegmarkeringen
-  Ander gepland dossier



**gent:** Mobiliteitsbedrijf stad Gent  
Verkeerstechnische taken

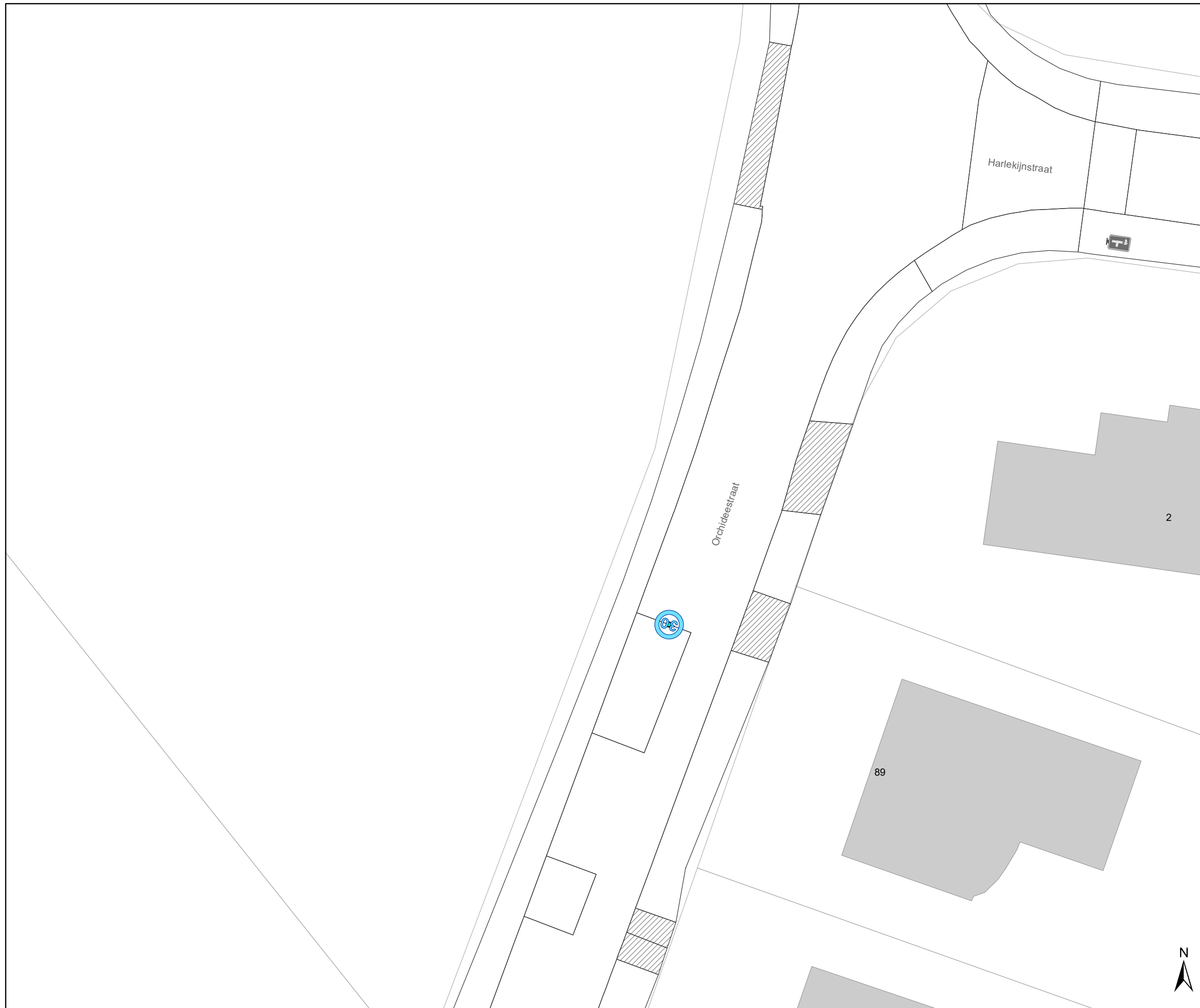
**Zone 30 Sint-Amandsberg  
ten zuiden van N70**

Dossiernummer P-254768

DATUM	SCHAAL	PLAN	P FORMAAT
26/01/2022	1/250	68/71	A3

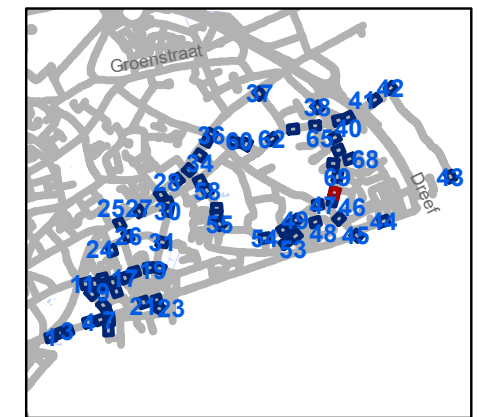






### Legende

-  Bestaande verkeersborden
-  Geplande verkeersborden
-  Te verwijderen verkeersborden
-  Bestaande wegmarkeringen
-  Geplande wegmarkeringen
-  Te verwijderen wegmarkeringen
  
-  **MB-XX:** Ander gepland dossier

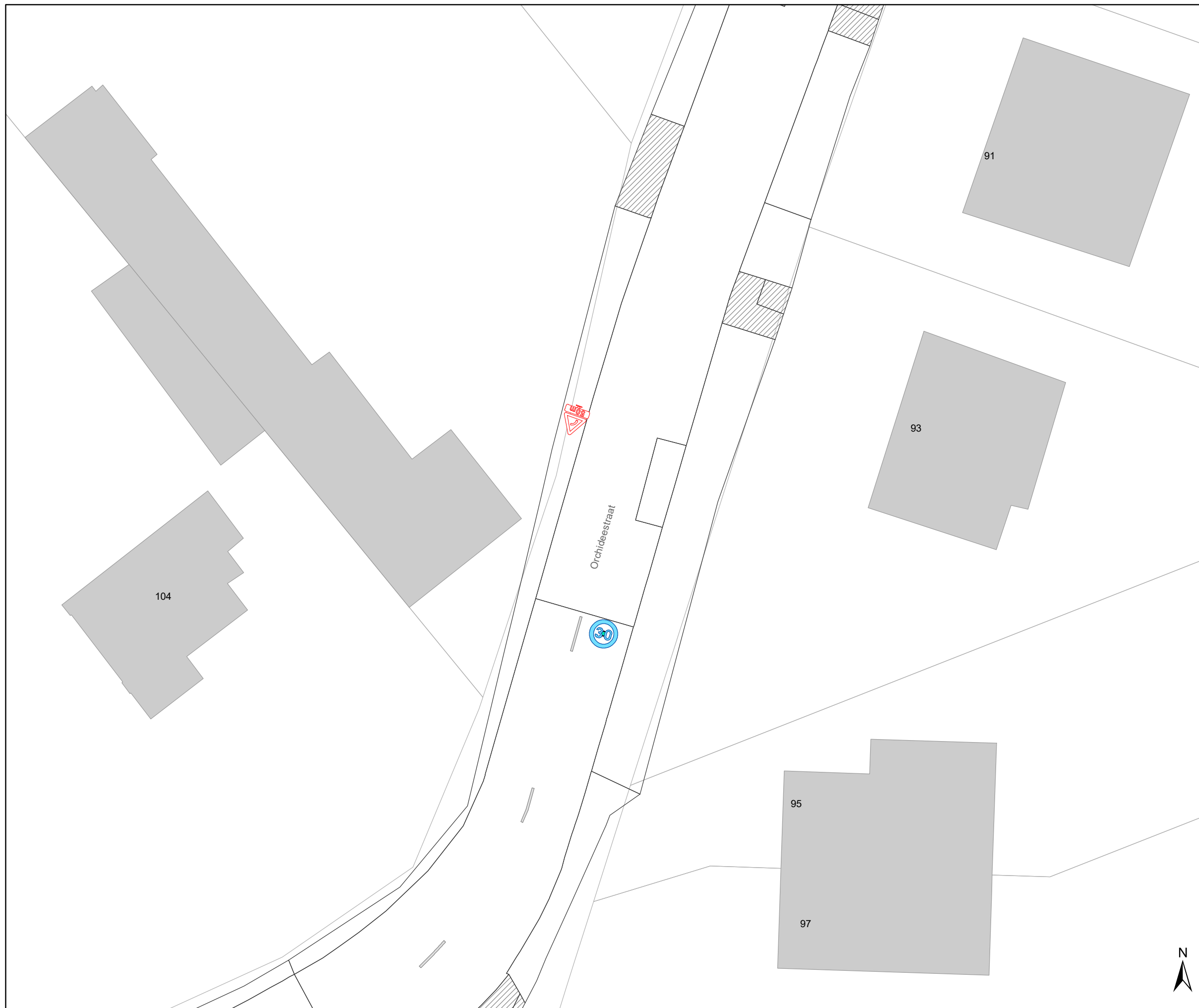


**gent:** Mobiliteitsbedrijf stad Gent  
Verkeerstechnische taken

**Zone 30 Sint-Amandsberg  
ten zuiden van N70**

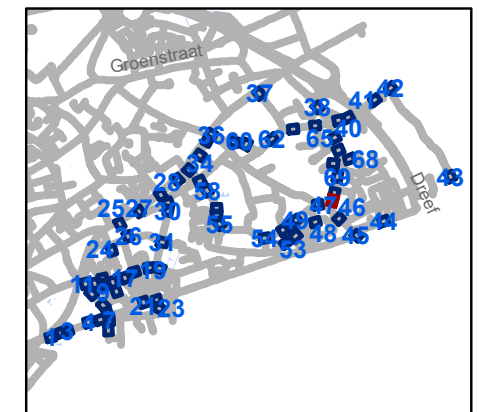
Dossiernummer P-254768

DATUM	SCHAAL	PLAN	P FORMAAT
26/01/2022	1/250	70/71	A3



### Legende

-  Bestaande verkeersborden
-  Geplande verkeersborden
-  Te verwijderen verkeersborden
-  Bestaande wegmarkeringen
-  Geplande wegmarkeringen
-  Te verwijderen wegmarkeringen
  
-  Ander gepland dossier



**gent:** Mobiliteitsbedrijf stad Gent  
Verkeerstechnische taken

**Zone 30 Sint-Amandsberg  
ten zuiden van N70**

Dossiernummer P-254768

DATUM	SCHAAL	PLAN	P FORMAAT
26/01/2022	1/250	71/71	A3

