

---

**2022\_CBS\_01149 Nieuw aanvullend reglement van de politie op het wegverkeer - gemeenteweg - Alexis Dallièrestraat - nieuwe anti-parkeermaatregel - Goedkeuring**

**Beslissing:** Goedgekeurd in besloten vergadering van 3 februari 2022

**Zijn aanwezig bij de beslissing van dit punt:**

de heer Mathias De Clercq, burgemeester-voorzitter  
de heer Filip Watteeuw, schepen; mevrouw Sofie Bracke, schepen; mevrouw Elke Decruynaere, schepen; mevrouw Astrid De Bruycker, schepen; de heer Sami Souguir, schepen; mevrouw Tine Heyse, schepen; mevrouw Isabelle Heyndrickx, schepen; de heer Bram Van Braeckvelt, schepen; mevrouw Hafsa El-Bazioui, schepen; de heer Rudy Coddens, schepen  
mevrouw Mieke Hullebroeck, algemeen directeur; de heer Luc Kupers, adjunct-algemeendirecteur; de heer Danny Van Campenhout, adjunct-algemeendirecteur

**Bevoegd:** Filip Watteeuw

**Betrokken:** Mathias De Clercq

**Juridisch kader**

**De volgende bepalingen zijn van toepassing inzake de bevoegdheid:**

- De Nieuwe Gemeentewet 24 juni 1988, artikel 119;
- Decreet over het lokaal bestuur van 22 december 2017, artikel 41, § 2, 2°;
- Het Decreet van 16 mei 2008 betreffende de aanvullende reglementen op het wegverkeer en de plaatsing en bekostiging van verkeerstekens, artikel 4, § 1, 2de lid en artikel 5, § 1, 2de lid.
- Het gemeenteraadsbesluit van 14 december 2015, houdende de delegatie van de vaststellingsbevoegdheid inzake gemeentelijke aanvullende reglementen op het wegverkeer.

**De beslissing wordt genomen op grond van:**

- Wet betreffende de politie over het wegverkeer, gecoördineerd bij Koninklijk Besluit van 16 maart 1968;
- Decreet van 16 mei 2008 betreffende de aanvullende reglementen op het wegverkeer en de plaatsing en bekostiging van de verkeerstekens;
- Koninklijk Besluit van 1 december 1975 houdende algemeen reglement op de politie van het wegverkeer en van het gebruik van de openbare weg;
- Ministerieel Besluit van 11 oktober 1976 waarbij de minimumafmetingen en de bijzondere plaatsingsvoorwaarden van de verkeerstekens worden bepaald;
- Uitvoeringsbesluit van 23 januari 2009 betreffende de aanvullende reglementen op het wegverkeer en de plaatsing en bekostiging van de verkeerstekens;
- Omzendbrief MOB/2009/1 van 3 april 2009;

- Het reglement houdende de voorwaarden tot het toekennen van parkeerplaatsen voor personen met een handicap, goedgekeurd in de gemeenteraad van 25 april 2016.

### **Motivering**

De nieuwe maatregel die bij dit besluit getroffen wordt, is het invoeren van een parkeerverbod aangeduid door gele onderbroken lijnen ter hoogte van huisnummer 37 en dit om de bocht mogelijk te maken voor voertuigen van brandweer en Ivago.

Het collegebesluit dd 2 juni 2016 regulariseert de bestaande toestand en er worden geen nieuwe verkeersmaatregelen ingevoerd.

### **Bijgevoegde bijlage(n):**

- Aanvullend reglement Alexis Dallièrestraat dossier P-256695 (deel van de beslissing)
- Signalisatieplan cluster Alexis Dallièrestraat dossier P-256695 (deel van de beslissing)
- Historiek cluster Alexis Dallièrestraat dossier P-256695

### **Beslissing**

**Beslist het volgende:**

#### **Artikel 1:**

Heft op het aanvullend reglement van de politie op het wegverkeer betreffende de gemeenteweg Alexis Dallièrestraat, goedgekeurd in zitting van 2 juni 2016, van zodra het nieuwe reglement in werking treedt.

#### **Artikel 2:**

Keurt goed het aanvullend reglement van de politie op het wegverkeer betreffende de gemeenteweg Alexis Dallièrestraat.

2022\_CBS\_01149 - Nieuw aanvullend reglement van de politie op het wegverkeer - gemeenteweg - Alexis Dallièrestraat - nieuwe anti-parkeermaatregel



# Aanvullend reglement van de politie op het wegverkeer - gemeenteweg – Alexis Dallièrestraat

Goedgekeurd in het College van Burgemeester en Schepenen van

Bekendgemaakt op

Geldig vanaf

Referentienummer

## Reglement

**Artikel 1.** Op de Alexis Dallièrestraat van het kruispunt met de Lieven Delaruyestraat tot huisnummer 2 in de richting van huisnummer 2 geldt:

- verboden rijrichting voor iedere bestuurder;
- de maatregel geldt niet voor fietsers.

In de tegenovergestelde richting geldt:

- toegelaten rijrichting op de openbare weg met eenrichtingsverkeer;
- fietsers mogen in beide richtingen rijden.

Dit wordt gesignaleerd door:

- **verkeersborden C1**
- **de verkeersborden worden aangevuld met onderborden M2**
- **verkeersborden F19**
- **de verkeersborden worden aangevuld met onderborden M4**

**Artikel 2.** Op de Alexis Dallièrestraat van het kruispunt met de Brusselsesteenweg tot huisnummer 2 aan de kant van de pare huisnummers geldt:

- het parkeren is verboden;
- het einde van de parkeerreglementering wordt aangeduid;
- het begin van de parkeerreglementering wordt aangeduid.

Dit wordt gesignaleerd door:

- **verkeersborden E1**
- **de verkeersborden worden aangevuld met x-borden Xb, Xa**

**Artikel 3.** Op de Alexis Dallièrestraat ter hoogte van huisnummers 36-38 geldt:

- het parkeren is toegelaten;
- het parkeren is voorbehouden voor de voertuigen die gebruikt worden door personen met een handicap;
- de parkeerreglementering geldt over een afstand van 6 m.

Dit wordt gesignaleerd door:

- **verkeersborden E9a**
- **de verkeersborden worden aangevuld met onderborden Type**

## **VIId**

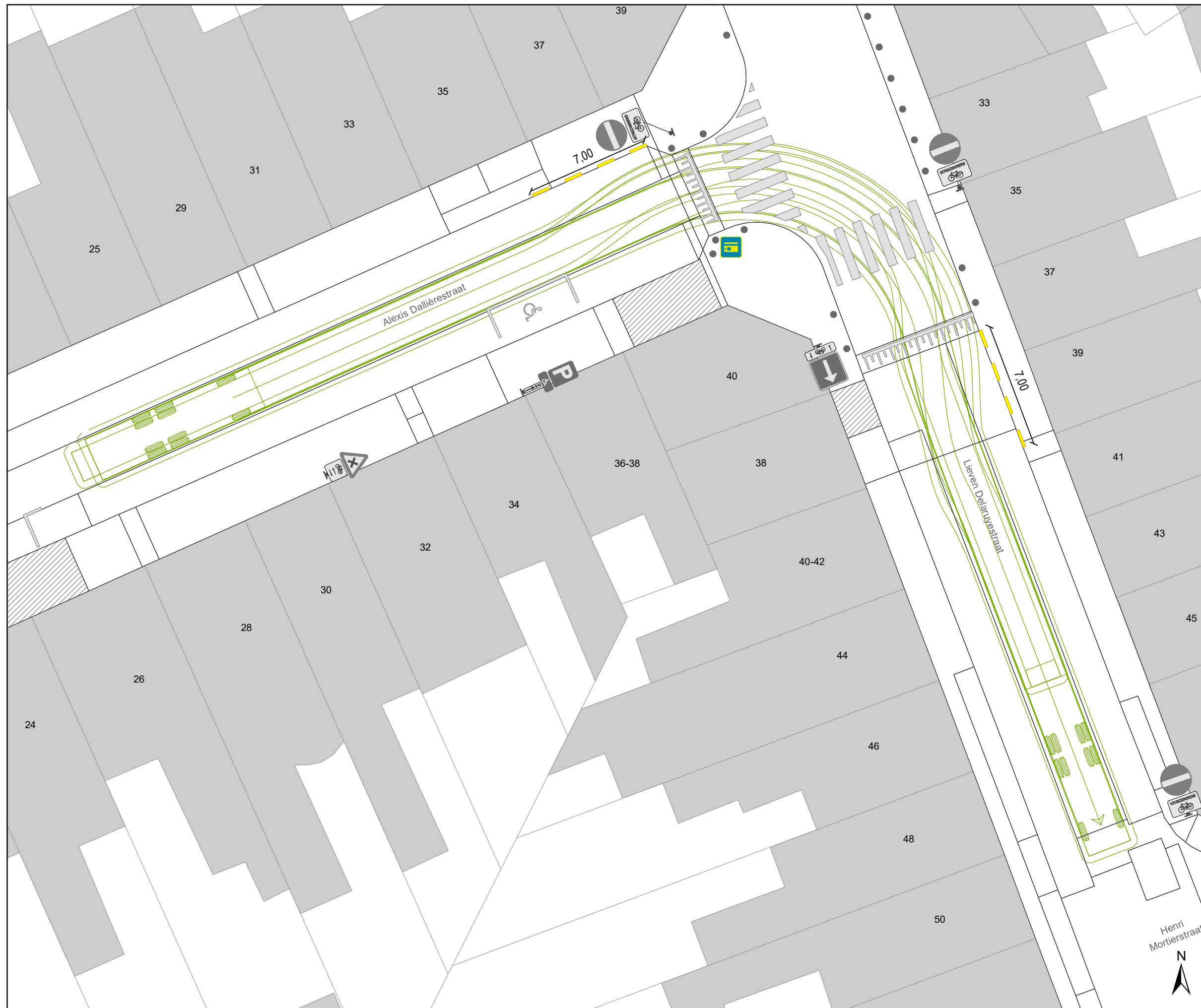
### **- de verkeersborden worden aangevuld met x-borden Xc**

- Artikel 4.** Op de Alexis Dallièrestraat ter hoogte van huisnummer 2;  
op de Alexis Dallièrestraat ter hoogte van huisnummer 35-37 geldt:  
het parkeren op de rijbaan is verboden.  
Dit wordt gesignaleerd door:  
**- wegmarkeringen overeenkomstig art.75.1.2° van de wegcode**
- Artikel 5.** Op de Alexis Dallièrestraat van huisnummer 4 tot huisnummer 34;  
op de Alexis Dallièrestraat van huisnummer 3 tot huisnummer 35 geldt:  
voertuigen moeten parkeren binnen de afgebakende plaatsen.  
Dit wordt gesignaleerd door:  
**- wegmarkeringen overeenkomstig art.77.5 van de wegcode**
- Artikel 6.** Op de Alexis Dallièrestraat ter hoogte van het kruispunt met de Lieven Delaruyestraat  
geldt:  
voetgangers moeten de oversteekplaats volgen om de rijbaan over te steken.  
Dit wordt gesignaleerd door:  
**- wegmarkeringen overeenkomstig art.76.3 van de wegcode**
- Artikel 7.** Op de Alexis Dallièrestraat ter hoogte van huisnummer 39 geldt:  
de bestuurders moeten het verkeersplateau dubbel voorzichtig en met matige  
snelheid naderen, zodat zij erover rijden met een snelheid die niet meer bedraagt dan  
30 km per uur.  
Dit wordt gesignaleerd door:  
**- een plateau**



---

(einde reglement)





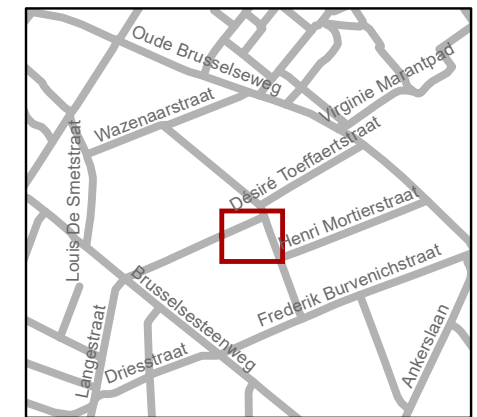
### Legende

-  Bestaande verkeersborden
-  Geplande verkeersborden
-  Bestaande wegmarkeringen
-  Parkeerautomat  
Groene zone, cashless

 Draaicirkel IVAGO

### Geplande wegmarkeringen

 Gele onderbroken streep



**gent:** Mobiliteitsbedrijf stad Gent  
Verkeerstechnische taken

## Alexis Dallièrestraat 37 APM

Dossiernr P-256695 (MB-20-09927)

| DATUM      | SCHAAL | PLAN | P FORMAAT |
|------------|--------|------|-----------|
| 19/01/2022 | 1/200  | 1/1  | A3        |

