



2022_CBS_00859 Nieuw aanvullend reglement van de politie op het wegverkeer - gemeenteweg - afbakening zones (woon)erven op grondgebied Gent - Goedkeuring

Beslissing: Goedgekeurd in besloten vergadering van 3 februari 2022

Zijn aanwezig bij de beslissing van dit punt:

de heer Mathias De Clercq, burgemeester-voorzitter
de heer Filip Watteeuw, schepen; mevrouw Sofie Bracke, schepen; mevrouw Elke Decruynaere, schepen; mevrouw Astrid De Bruycker, schepen; de heer Sami Souguir, schepen; mevrouw Tine Heyse, schepen; mevrouw Isabelle Heyndrickx, schepen; de heer Bram Van Braeckvelt, schepen; mevrouw Hafsa El-Bazioui, schepen; de heer Rudy Coddens, schepen
mevrouw Mieke Hullebroeck, algemeen directeur; de heer Luc Kupers, adjunct-algemeendirecteur; de heer Danny Van Campenhout, adjunct-algemeendirecteur

Bevoegd: Filip Watteeuw

Betrokken: Mathias De Clercq

Juridisch kader

De volgende bepalingen zijn van toepassing inzake de bevoegdheid:

- De Nieuwe Gemeentewet 24 juni 1988, artikel 119;
- Decreet over het lokaal bestuur van 22 december 2017, artikel 41, § 2, 2°;
- Het Decreet van 16 mei 2008 betreffende de aanvullende reglementen op het wegverkeer en de plaatsing en bekostiging van verkeerstekens, artikel 4, § 1, 2de lid en artikel 5, § 1, 2de lid.
- Het gemeenteraadsbesluit van 14 december 2015, houdende de delegatie van de vaststellingsbevoegdheid inzake gemeentelijke aanvullende reglementen op het wegverkeer.

De beslissing wordt genomen op grond van:

- Wet betreffende de politie over het wegverkeer, gecoördineerd bij Koninklijk Besluit van 16 maart 1968;
- Decreet van 16 mei 2008 betreffende de aanvullende reglementen op het wegverkeer en de plaatsing en bekostiging van de verkeerstekens;
- Koninklijk Besluit van 1 december 1975 houdende algemeen reglement op de politie van het wegverkeer en van het gebruik van de openbare weg;
- Ministerieel Besluit van 11 oktober 1976 waarbij de minimumafmetingen en de bijzondere plaatsingsvoorwaarden van de verkeerstekens worden bepaald;
- Uitvoeringsbesluit van 23 januari 2009 betreffende de aanvullende reglementen op het wegverkeer en de plaatsing en bekostiging van de verkeerstekens;
- Omzendbrief MOB/2009/1 van 3 april 2009;

- Het reglement houdende de voorwaarden tot het toekennen van parkeerplaatsen voor personen met een handicap, goedgekeurd in de gemeenteraad van 25 april 2016.

Motivering

De nieuwe maatregel die bij dit besluit getroffen wordt, is het invoeren van het statuut van woonerf in Sanderswal op vraag van de politie naar aanleiding van frequente vaststellingen en tussenkomsten van foutparkeren. In de aanliggende straten (Lodewijk van Maelestraat en Creesersweg is momenteel een woonerf voorzien. Aangezien het een woonerf is dat zich uitstrekt over verschillende straten, wordt dit opgenomen in dit aanvullend reglement. De signalisatie (verkeersborden F12a en F12b) wordt verwijderd uit de aanvullende reglementen van de individuele straten.

Bij collegebesluit van 23 december 2021 werd een woonerf ingevoerd in de ruimere omgeving van de Schoolkaai en de Kazemattenstraat, ten gevolge de integrale heraanleg van het openbaar domein.

Bijgevoegde bijlage(n):

- Aanvullend reglement afbakening zones (woon)erven op grondgebied Gent dossier P-216565 (deel van de beslissing)
- Signalisatieplan cluster afbakening zones (woon)erven op grondgebied Gent dossier P-216565 (deel van de beslissing)
- Historiek cluster afbakening zones (woon)erven op grondgebied Gent dossier P-216565

Beslissing

Beslist het volgende:

Artikel 1:

Heft op het aanvullend reglement van de politie op het wegverkeer betreffende de afbakening zones (woon)erven op grondgebied Gent, goedgekeurd in zitting van 23 december 2021, van zodra het nieuwe reglement in werking treedt.

Artikel 2:

Keurt goed het aanvullend reglement van de politie op het wegverkeer betreffende de afbakening zones (woon)erven op grondgebied Gent.

2022_CBS_00859 - Nieuw aanvullend reglement van de politie op het wegverkeer - gemeenteweg - afbakening zones (woon)erven op grondgebied Gent

Aanvullend reglement van de politie op het wegverkeer - gemeenteweg – afbakening zones (woon)erven op grondgebied Gent

Goedgekeurd in het College van Burgemeester en Schepenen van

Bekendgemaakt op

Geldig vanaf

Referentienummer

Reglement

Artikel 1. In het gebied rond de Schoolkaai begrensd door de Voorhoutkaai huisnummer 1; de Sint-Machariusstraat, ter hoogte van het kruispunt met de Schoolkaai; de Kazemattenstraat, ter hoogte van het kruispunt met de Lucas Munichstraat; de Schoolkaai, ter hoogte van het kruispunt met de Kasteellaan; en de Jan van Gentstraat, ter hoogte van het kruispunt met de Hagelandkaai.

wordt volgende maatregel ingevoerd:

het (woon)erf wordt afgebakend. Het begin van het (woon)erf wordt aangeduid; ook het einde van het (woon)erf wordt aangeduid.

Dit wordt gesignaleerd door:

- verkeersborden F12a
- verkeersborden F12b

Artikel 2. In het gebied Kazemattenstraat begrensd door de Kazemattenstraat, ter hoogte van het kruispunt met de Lucas Munichstraat; de Stierstraat, ter hoogte van huisnummers 2A-2B; het Spaanskasteelplein, ter hoogte van het kruispunt met de Gandastraat; het Spaanskasteelplein, ter hoogte van de achterzijde van de Gandastraat huisnummer 29; en het Spaanskasteelplein, ter hoogte van huisnummer 6

wordt volgende maatregel ingevoerd:

het (woon)erf wordt afgebakend. Het begin van het (woon)erf wordt aangeduid; ook het einde van het (woon)erf wordt aangeduid.

Dit wordt gesignaleerd door:

- verkeersborden F12a
- verkeersborden F12b

Artikel 3. In het gebied Sanderswal - Creesersweg - Lodewijk van Malestraat begrensd door de Lodewijk van Malestraat ter hoogte van het Prinsenhof, de Creesersweg ter hoogte van de Rabotstraat en Sanderswal ter hoogte van Prinsenhof geldt:

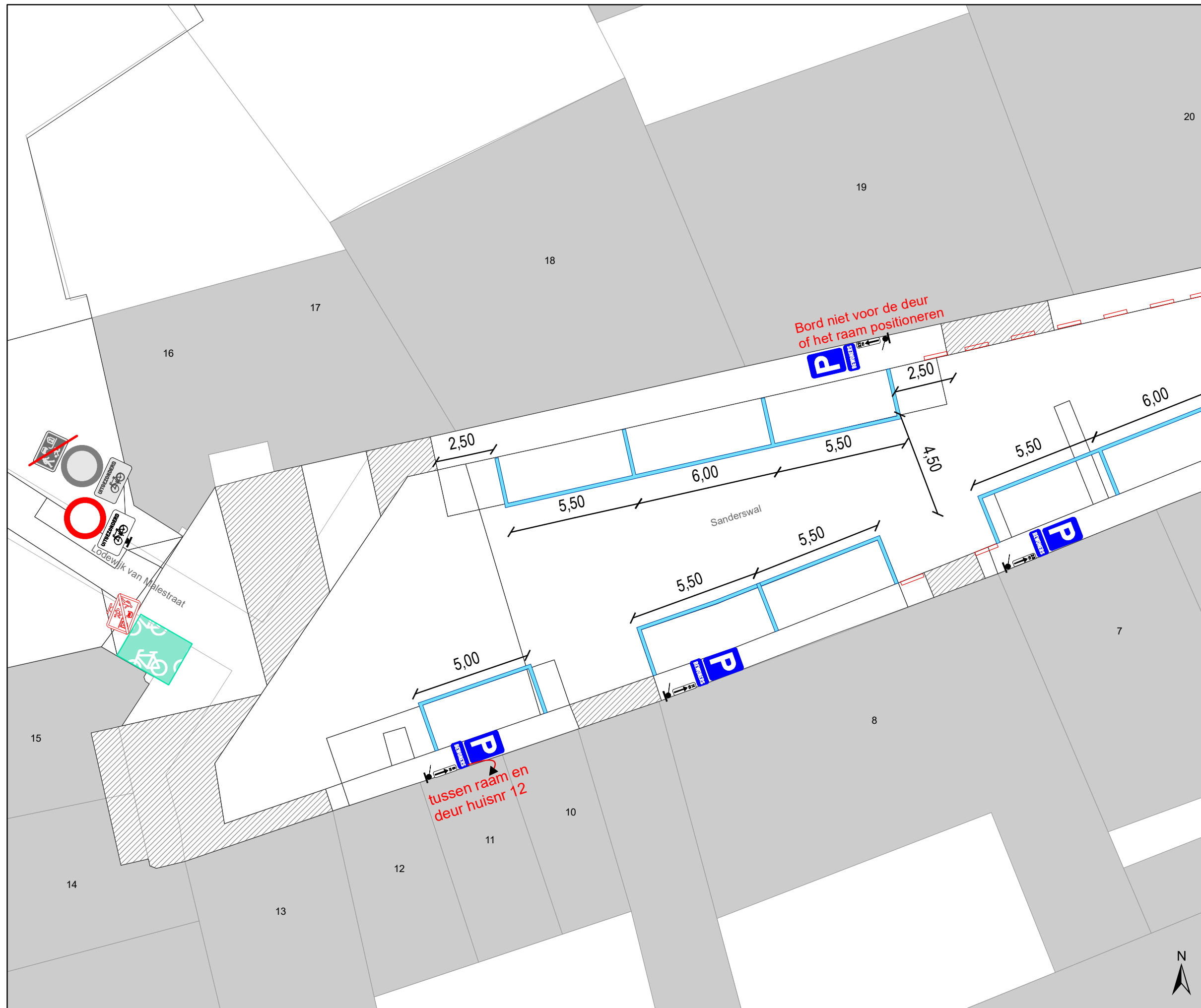
het (woon)erf wordt afgebakend. Het begin van het (woon)erf wordt aangeduid;
ook het einde van het (woon)erf wordt aangeduid.

Dit wordt gesignaleerd door:

- verkeersborden F12a
- verkeersborden F12b

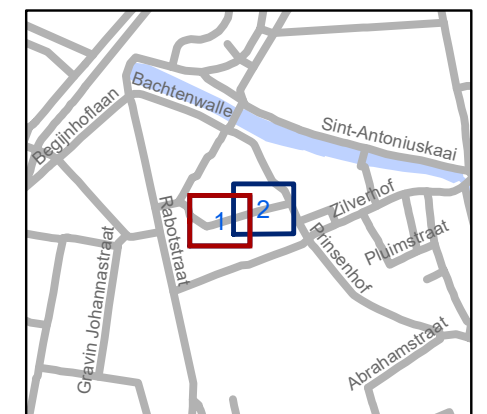
(einde reglement)



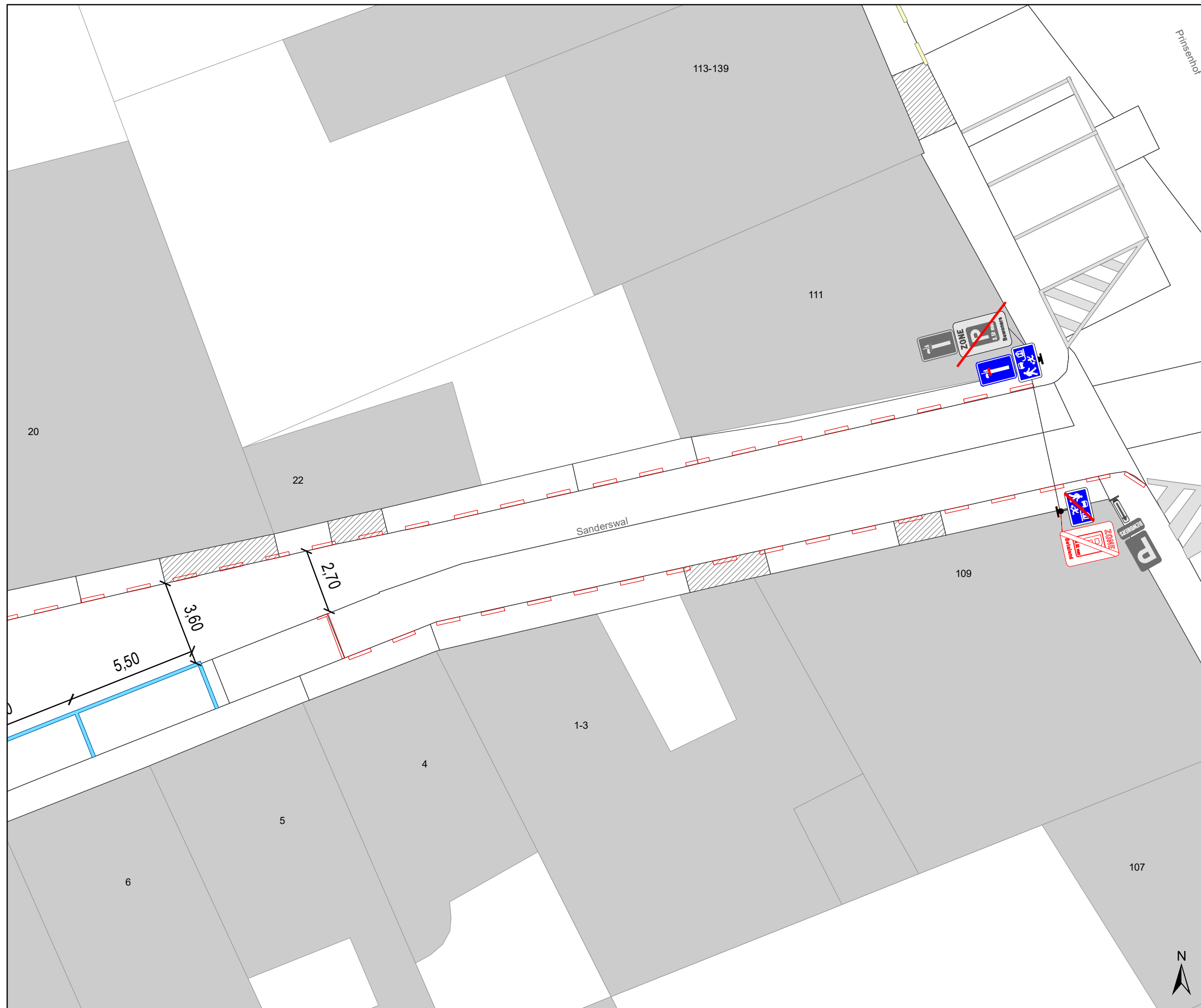


Legende

-  Bestaande verkeersborden
-  Geplande verkeersborden
-  Te verwijderen verkeersborden
-  Bestaande wegmarkeringen
-  Geplande wegmarkeringen
-  Te verwijderen wegmarkeringen
-  Bestaande fietsenstalling

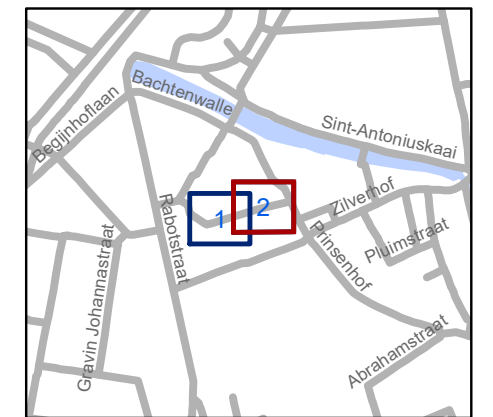


gent: Mobiliteitsbedrijf stad Gent			
Verkeerstechnische taken			
Sanderswal Woonerf			
Dossiernummer P-216565			
DATUM	SCHAAL	PLAN	P FORMAAT
14/01/2022	1/150	1/2	A3



Legende

-  Bestaande verkeersborden
-  Geplande verkeersborden
-  Te verwijderen verkeersborden
-  Bestaande wegmarkeringen
-  Geplande wegmarkeringen
-  Te verwijderen wegmarkeringen
-  Bestaande fietsenstalling



gent: Mobiliteitsbedrijf stad Gent
Verkeerstechnische taken

**Sanderswal
Woonerf**

Dossiernummer P-216565

DATUM	SCHAAL	PLAN	P FORMAAT
14/01/2022	1/150	2/2	A3

