
2022_CBS_00839 Nieuw aanvullend reglement van de politie op het wegverkeer - gemeenteweg - Sint-Vincentiusplein - nieuwe verkeersmaatregel - Goedkeuring

Beslissing: Goedgekeurd in besloten vergadering van 27 januari 2022

Zijn aanwezig bij de beslissing van dit punt:

de heer Mathias De Clercq, burgemeester-voorzitter
de heer Filip Watteeuw, schepenen; mevrouw Sofie Bracke, schepenen; mevrouw Elke Decruynaere, schepenen; de heer Sami Souguir, schepenen; mevrouw Isabelle Heyndrickx, schepenen; de heer Bram Van Braeckvelt, schepenen; mevrouw Hafsa El-Bazioui, schepenen; de heer Rudy Coddens, schepenen
mevrouw Mieke Hullebroeck, algemeen directeur; de heer Luc Kupers, adjunct-algemeendirecteur; de heer Danny Van Campenhout, adjunct-algemeendirecteur

Bevoegd: Filip Watteeuw

Betrokken: Mathias De Clercq

Juridisch kader

De volgende bepalingen zijn van toepassing inzake de bevoegdheid:

- De Nieuwe Gemeentewet 24 juni 1988, artikel 119;
- Het Decreet over het lokaal bestuur van 22 december 2017, artikel 41, 2°;
- Het Decreet van 16 mei 2008 betreffende de aanvullende reglementen op het wegverkeer en de plaatsing en bekostiging van verkeerstekens, artikel 4, § 1, 2de lid en artikel 5, § 1, 2de lid.
- Het gemeenteraadsbesluit van 14 december 2015, houdende de delegatie van de vaststellingsbevoegdheid inzake gemeentelijke aanvullende reglementen op het wegverkeer.

De beslissing wordt genomen op grond van:

- Wet betreffende de politie over het wegverkeer, gecoördineerd bij Koninklijk Besluit van 16 maart 1968;
- Decreet van 16 mei 2008 betreffende de aanvullende reglementen op het wegverkeer en de plaatsing en bekostiging van de verkeerstekens;
- Koninklijk Besluit van 1 december 1975 houdende algemeen reglement op de politie van het wegverkeer en van het gebruik van de openbare weg;
- Ministerieel Besluit van 11 oktober 1976 waarbij de minimumafmetingen en de bijzondere plaatsingsvoorwaarden van de verkeerstekens worden bepaald;
- Uitvoeringsbesluit van 23 januari 2009 betreffende de aanvullende reglementen op het wegverkeer en de plaatsing en bekostiging van de verkeerstekens;
- Omzendbrief MOB/2009/1 van 3 april 2009;
- Het reglement houdende de voorwaarden tot het toekennen van parkeerplaatsen voor personen met een handicap, goedgekeurd in de gemeenteraad van 25 april 2016.

Motivering

Bij dit collegebesluit wordt de bestaande toestand geregulariseerd en wordt volgende nieuwe maatregel getroffen: het verwijderen van de signalisatie bij de fietsenstalling op het middenplein aangezien deze overbodig is.

Bij collegebesluit van 22 augustus 2019 werd er een parkeerstrook voorzien aan de hoofdingang van het ziekenhuis (enerzijds aan de noordelijke zijde van de weg tot aan Groenebriel en anderzijds aan de westelijke zijde tot aan de Sint-Margrietstraat), op het middenplein een verkeersbord D1 en een verkeersbord F21 voorzien om de rijrichting aan te duiden en op enkele plaatsen het bestaande parkeerverbod (gele onderbroken strepen) uitgebreid.

Bij collegebesluit van 13 april 2017 werden een aantal parkeerplaatsen verwijderd en werden 4 parkeerplaatsen voor personen met een handicap verplaatst ten behoeve van werken aan de gebouwen van AZ Sint-Lucas. Er wordt ook een parkeerverbod ingericht ter hoogte van de hoofdingang van het AZ Sint-Lucas ziekenhuis.

Bijgevoegde bijlage(n):

- Aanvullend reglement Sint-Vincentiusplein dossier P231854 (deel van de beslissing)
- Signalisatieplan Sint-Vincentiusplein dossier P231854 (deel van de beslissing)
- Historiek Sint-Vincentiusplein dossier P231854

Beslissing

Beslist het volgende:

Artikel 1:

Heft op het aanvullend reglement van de politie op het wegverkeer betreffende de gemeenteweg Sint-Vincentiusplein, goedgekeurd in zitting van 22 augustus 2019, van zodra het nieuwe reglement in werking treedt.

Artikel 2:

Keurt goed het bijgevoegd aanvullend reglement van de politie op het wegverkeer en het signalisatieplan betreffende de gemeenteweg Sint-Vincentiusplein.

2022_CBS_00839 - Nieuw aanvullend reglement van de politie op het wegverkeer - gemeenteweg - Sint-Vincentiusplein - nieuwe verkeersmaatregel

Aanvullend reglement van de politie op het wegverkeer - gemeenteweg – Sint-Vincentiusplein

Goedgekeurd in het College van Burgemeester en Schepenen van

Bekendgemaakt op

Geldig vanaf

Referentienummer

Reglement

Artikel 1. Op het Sint-Vincentiusplein ter hoogte van het middenplein (komende van de Sint-Margrietstraat) geldt:

de bestuurders zijn verplicht de hindernis langs rechts voorbij te rijden.

Dit wordt gesignaleerd door:

- verkeersborden D1

Artikel 2. Op het Sint-Vincentiusplein vanaf Sint-Margrietstraat huisnummer 102-122 over een lengte van 32 meter geldt:

het is iedere bestuurder verboden de onderbroken streep die het naderen van de doorlopende streep aankondigt te overschrijden, behalve om in te halen, om links af te slaan, om te keren of om van rijstrook te veranderen;

het is iedere bestuurder verboden de doorlopende streep te overschrijden, alsook links van de streep te rijden wanneer deze de twee rijrichtingen scheidt.

Dit wordt gesignaleerd door:

- wegmarkeringen overeenkomstig art.72.3 van de wegcode

- wegmarkeringen overeenkomstig art.72.2 van de wegcode

Artikel 3. Op het grondgebied van de Stad Gent op het Sint-Vincentiusplein in de noordwestelijke hoek en rondom het middenplein geldt:

het parkeren op de rijbaan is verboden.

Dit wordt gesignaleerd door:

- wegmarkeringen overeenkomstig art.75.1.2° van de wegcode

Artikel 4. Op het Sint-Vincentiusplein ter hoogte van huisnummers 2-6 en de overzijde en aan de westelijke zijde van het plein geldt:

voertuigen moeten parkeren binnen de afgebakende plaatsen.

Dit wordt gesignaleerd door:




- wegmarkeringen overeenkomstig art.77.5 van de wegcode




(einde reglement)





Legende




-  Bestaande verkeersborden
-  Geplande verkeersborden
-  Te verwijderen verkeersborden

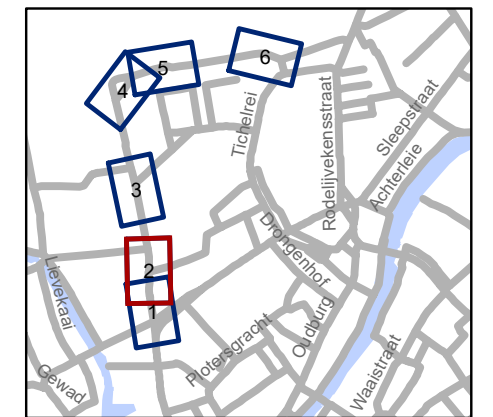
-  Bestaande wegmarkeringen
-  Geplande wegmarkeringen
-  Te verwijderen wegmarkeringen

Straatmeubilair

-  Bestaand paaltje

Overige

-  Ander gepland dossier (in voorbereiding bij MOBBED)
-  Ander gepland dossier (ter uitvoering bij DWBW)
-  Bestaande fietsenstalling

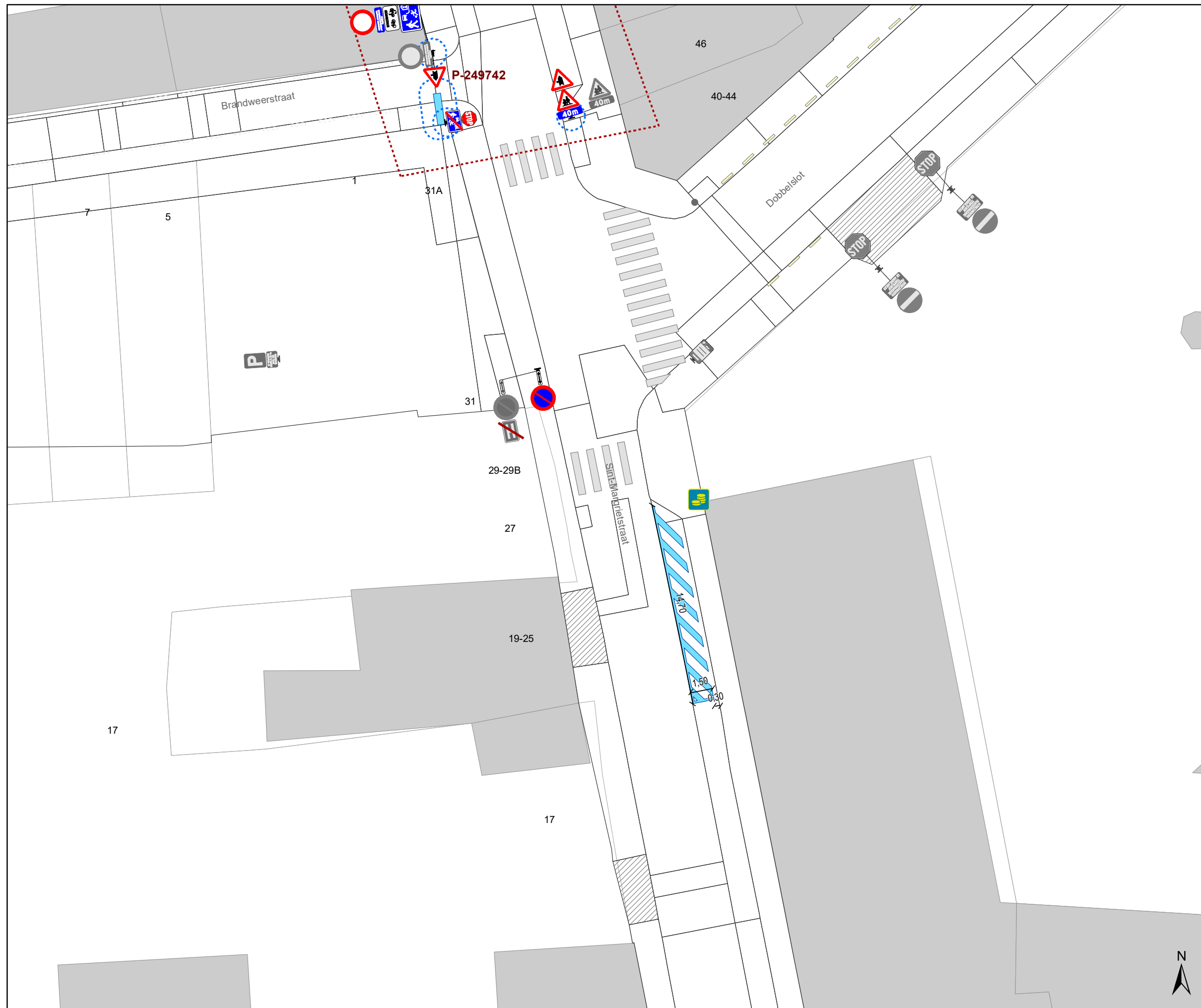


gent: Mobiliteitsbedrijf stad Gent
Verkeerstechnische taken

Sint-Margrietstraat Verdrivingsvlak en aanpassingen

Dossiernummer P-231854

DATUM	SCHAAL	PLAN	P FORMAAT
19/01/2022	1/250	2/6	A3



Legende

- Bestaande verkeersborden
- Geplande verkeersborden
- Te verwijderen verkeersborden

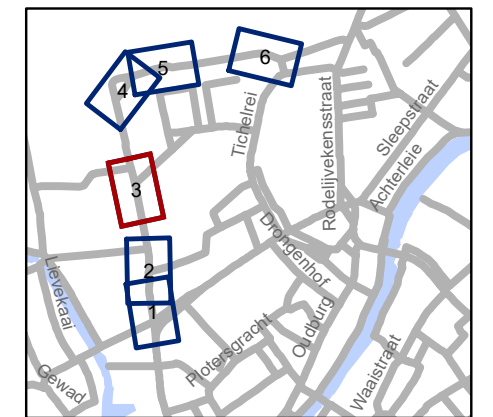
- Bestaande wegmarkeringen
- Geplande wegmarkeringen
- Te verwijderen wegmarkeringen

Straatmeubilair

- Bestaand paaltje

Overige

- Ander gepland dossier (in voorbereiding bij MOBBED)
- Ander gepland dossier (ter uitvoering bij DWBW)
- Bestaande fietsenstalling

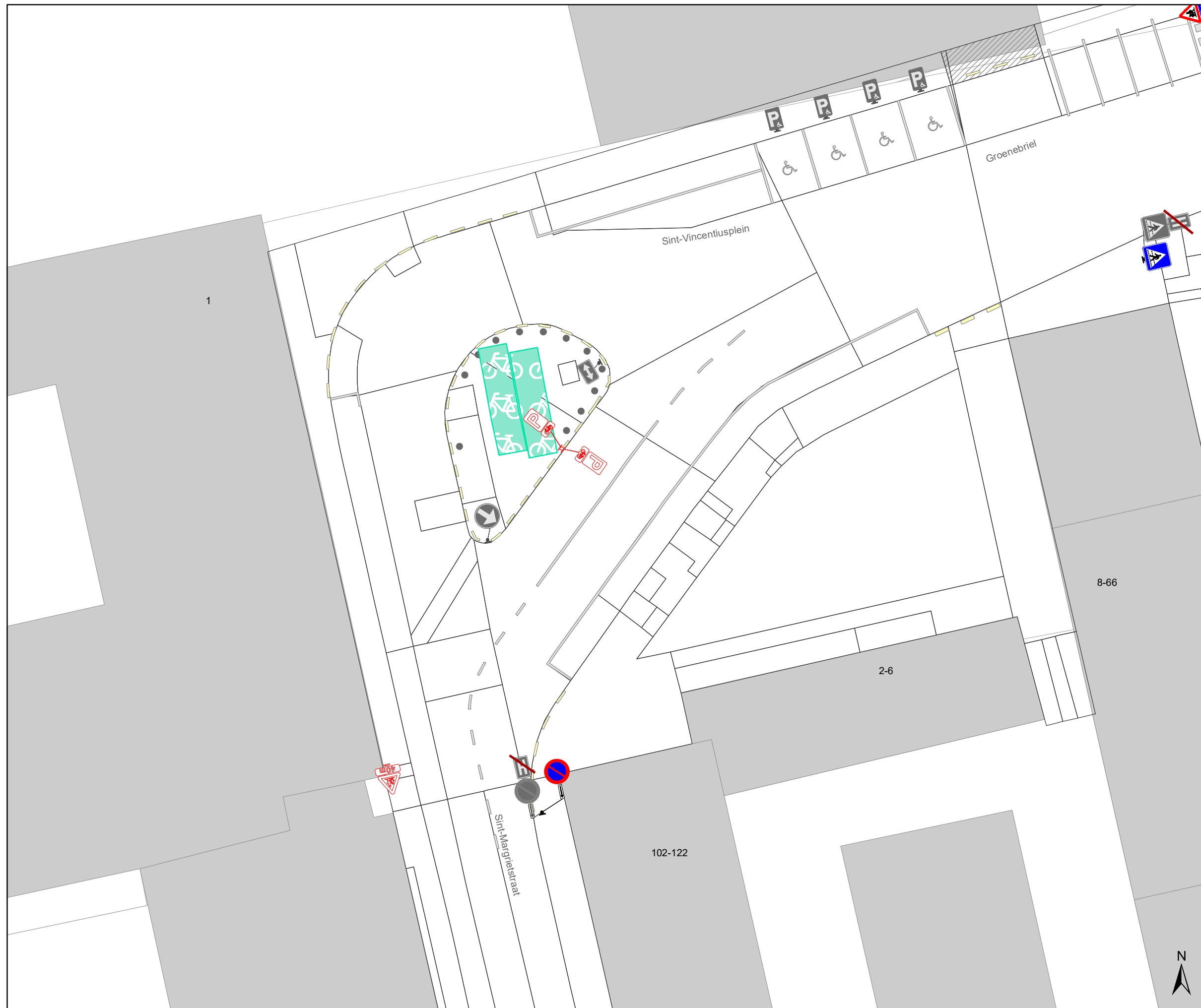


gent: Mobiliteitsbedrijf stad Gent
Verkeerstechnische taken




Sint-Margrietstraat Verdrivingsvlak en aanpassingen




Dossiernummer P-231854

DATUM	SCHAAL	PLAN	P FORMAAT
19/01/2022	1/250	3/6	A3




Legende




-  Bestaande verkeersborden
-  Geplande verkeersborden
-  Te verwijderen verkeersborden

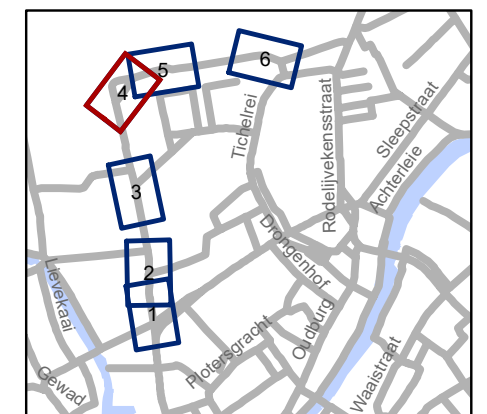
-  Bestaande wegmarkeringen
-  Geplande wegmarkeringen
-  Te verwijderen wegmarkeringen

Straatmeubilair

-  Bestaand paaltje

Overige

-  Ander gepland dossier (in voorbereiding bij MOBBED)
-  Ander gepland dossier (ter uitvoering bij DWBW)
-  Bestaande fietsenstalling

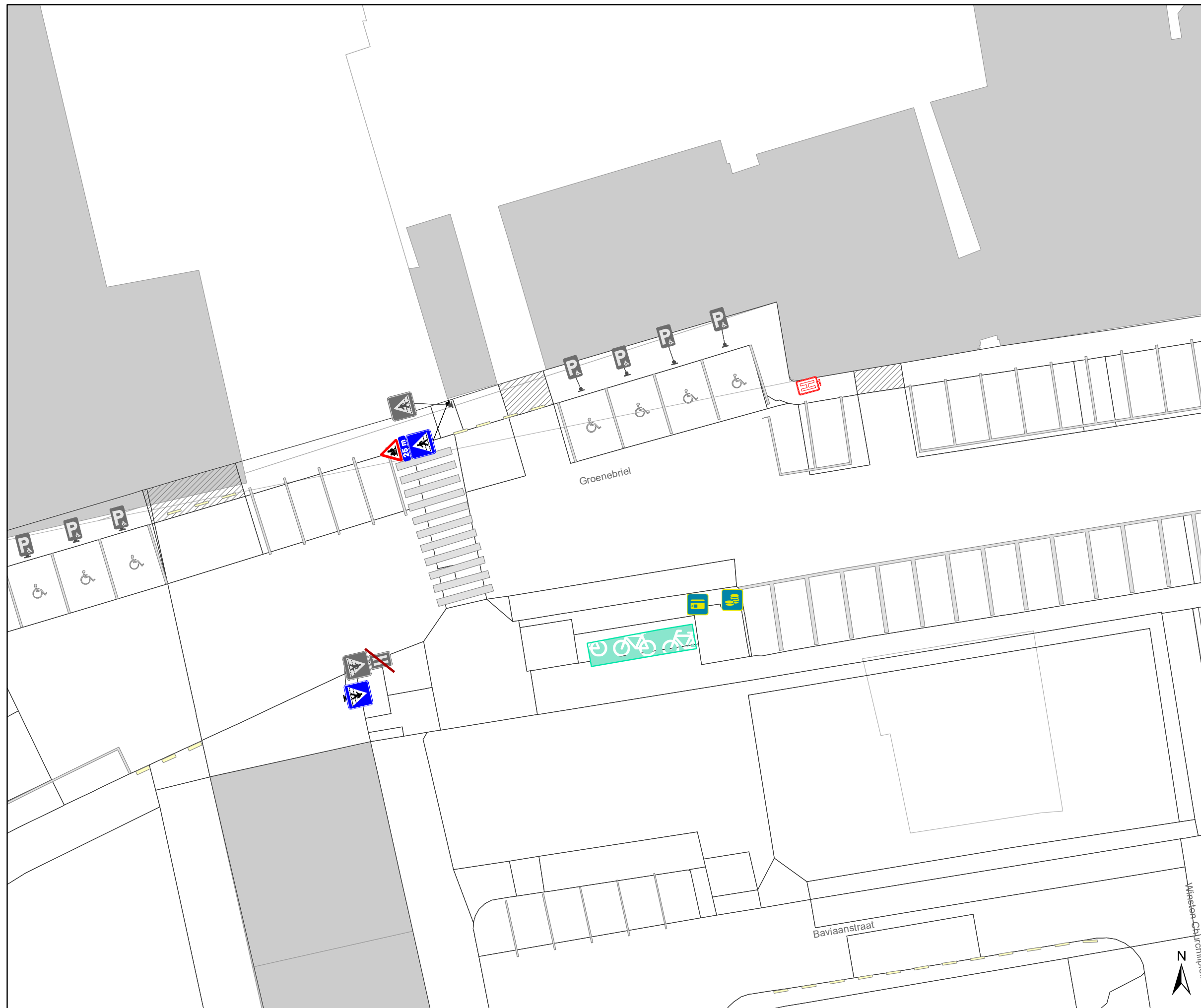


gent: Mobiliteitsbedrijf stad Gent
Verkeerstechnische taken




Sint-Margrietstraat Verdrijingsvlak en aanpassingen




Dossiernummer P-231854

DATUM	SCHAAL	PLAN	P FORMAAT
19/01/2022	1/250	4/6	A3



Legende




-  Bestaande verkeersborden
-  Geplande verkeersborden
-  Te verwijderen verkeersborden

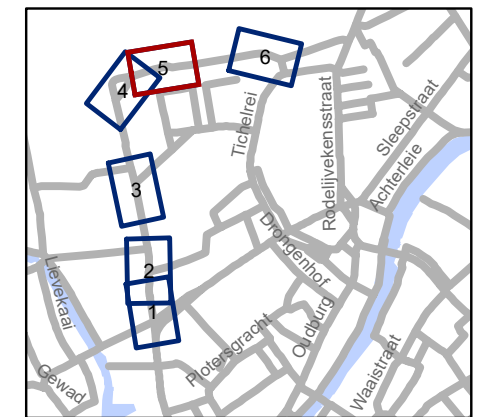
-  Bestaande wegmarkeringen
-  Geplande wegmarkeringen
-  Te verwijderen wegmarkeringen

Straatmeubilair

-  Bestaand paaltje

Overige

-  Ander gepland dossier (in voorbereiding bij MOBBED)
-  Ander gepland dossier (ter uitvoering bij DWBW)
-  Bestaande fietsenstalling



gent: Mobiliteitsbedrijf stad Gent
Verkeerstechnische taken




**Sint-Margrietstraat
Verdrivingsvlak en aanpassingen**




Dossiernummer P-231854

DATUM	SCHAAL	PLAN	P FORMAAT
19/01/2022	1/250	5/6	A3




Legende




-  Bestaande verkeersborden
-  Geplande verkeersborden
-  Te verwijderen verkeersborden

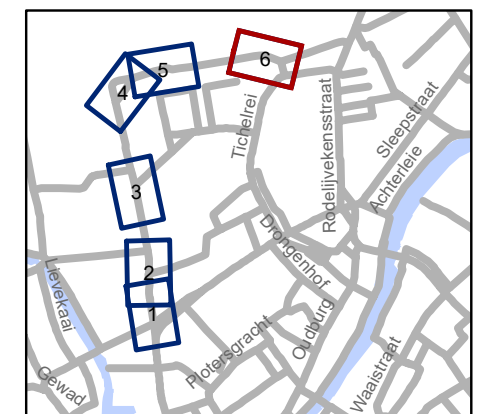
-  Bestaande wegmarkeringen
-  Geplande wegmarkeringen
-  Te verwijderen wegmarkeringen

Straatmeubilair

-  Bestaand paaltje

Overige

-  Ander gepland dossier (in voorbereiding bij MOBBD)
-  Ander gepland dossier (ter uitvoering bij DWBW)
-  Bestaande fietsenstalling



gent: Mobiliteitsbedrijf stad Gent
Verkeerstechnische taken

Sint-Margrietstraat Verdrivingsvlak en aanpassingen

Dossiernummer P-231854

DATUM	SCHAAL	PLAN	P FORMAAT
19/01/2022	1/250	6/6	A3

