



---

**2022\_CBS\_00561 Nieuw aanvullend reglement van de politie op het wegverkeer - gemeenteweg - Galglaan - nieuwe parkeerplaats voor personen met een handicap - Goedkeuring**

**Beslissing:** Goedgekeurd in besloten vergadering van 20 januari 2022

**Zijn aanwezig bij de beslissing van dit punt:**

de heer Mathias De Clercq, burgemeester-voorzitter  
de heer Filip Watteeuw, schepenen; mevrouw Sofie Bracke, schepenen; mevrouw Astrid De Bruycker, schepenen; de heer Sami Souguir, schepenen; mevrouw Tine Heyse, schepenen; mevrouw Isabelle Heyndrickx, schepenen; de heer Bram Van Braeckvelt, schepenen; mevrouw Hafsa El-Bazioui, schepenen; de heer Rudy Coddens, schepenen  
mevrouw Mieke Hullebroeck, algemeen directeur; de heer Luc Kupers, adjunct-algemeendirecteur; de heer Danny Van Campenhout, adjunct-algemeendirecteur

**Bevoegd:** Filip Watteeuw

**Betrokken:** Mathias De Clercq

**Juridisch kader**

**De volgende bepalingen zijn van toepassing inzake de bevoegdheid:**

- De Nieuwe Gemeentewet 24 juni 1988, artikel 119;
- Het Decreet over het lokaal bestuur van 22 december 2017, artikel 41, 2°;
- Het Decreet van 16 mei 2008 betreffende de aanvullende reglementen op het wegverkeer en de plaatsing en bekostiging van verkeerstekens, artikel 4, § 1, 2de lid en artikel 5, § 1, 2de lid.
- Het gemeenteraadsbesluit van 14 december 2015, houdende de delegatie van de vaststellingsbevoegdheid inzake gemeentelijke aanvullende reglementen op het wegverkeer.

**De beslissing wordt genomen op grond van:**

- Wet betreffende de politie over het wegverkeer, gecoördineerd bij Koninklijk Besluit van 16 maart 1968;
- Decreet van 16 mei 2008 betreffende de aanvullende reglementen op het wegverkeer en de plaatsing en bekostiging van de verkeerstekens;
- Koninklijk Besluit van 1 december 1975 houdende algemeen reglement op de politie van het wegverkeer en van het gebruik van de openbare weg;
- Ministerieel Besluit van 11 oktober 1976 waarbij de minimumafmetingen en de bijzondere plaatsingsvoorwaarden van de verkeerstekens worden bepaald;
- Uitvoeringsbesluit van 23 januari 2009 betreffende de aanvullende reglementen op het wegverkeer en de plaatsing en bekostiging van de verkeerstekens;
- Omzendbrief MOB/2009/1 van 3 april 2009;

- Het reglement houdende de voorwaarden tot het toekennen van parkeerplaatsen voor personen met een handicap, goedgekeurd in de gemeenteraad van 25 april 2016.

### **Motivering**

Bij dit collegebesluit wordt de bestaande toestand geregulariseerd voor het deel tussen de Zwijnaardsesteenweg (inclusief kruispunt) en de De Pintelaan (exclusief kruispunt) en wordt volgende nieuwe maatregel getroffen: inrichting van een parkeerplaats voor personen met een handicap ter hoogte van huisnummer 24 vermits de aanvrager voldoet aan de gestelde voorwaarden volgens het Reglement houdende de voorwaarden tot het toekennen van parkeerplaatsen voor personen met een handicap goedgekeurd in de gemeenteraad van 25 april 2016.

### **Bijgevoegde bijlage(n):**

- Aanvullend reglement Galglaan dossier P-64655 (deel van de beslissing)
- Signalisatieplan Galglaan dossier P-64655 (deel van de beslissing)
- Historiek Galglaan dossier P-64655

### **Beslissing**

**Beslist het volgende:**

#### **Artikel 1:**

Keurt goed het bijgevoegd aanvullend reglement van de politie op het wegverkeer betreffende de gemeenteweg Galglaan.

2022\_CBS\_00561 - Nieuw aanvullend reglement van de politie op het wegverkeer - gemeenteweg - Galglaan - nieuwe parkeerplaats voor personen met een handicap



# Aanvullend reglement van de politie op het wegverkeer - gemeenteweg – Galglaan

Goedgekeurd in het College van Burgemeester en Schepenen van

Bekendgemaakt op

Geldig vanaf

Referentienummer

## Reglement

**Artikel 1.** Op de Galglaan ter hoogte van het kruispunt met de Zwijnaardsesteenweg geldt:  
de bestuurders hebben voorrang.

Dit wordt gesignaleerd door:

- verkeersborden B15

**Artikel 2.** Op de Galglaan vanaf het kruispunt met de Zwijnaardsesteenweg in de richting van de De Pintelaan geldt:

verboden rijrichting voor iedere bestuurder. Het verbod is niet van toepassing op het geheel van de openbare weg.

Dit wordt gesignaleerd door:

- verkeersborden C1

**Artikel 3.** Op de Galglaan ter hoogte van huisnummer 24 geldt:

het parkeren is toegelaten;

het parkeren is voorbehouden voor de voertuigen die gebruikt worden door personen met een handicap;

de parkeerreglementering geldt over een afstand van 6 m.

Dit wordt gesignaleerd door:

- verkeersborden E9a

- de verkeersborden worden aangevuld met onderborden Type VIId

- de verkeersborden worden aangevuld met x-borden Xc

**Artikel 4.** Op de Galglaan van de De Pintelaan tot de Zwijnaardsesteenweg in de richting van de Zwijnaardsesteenweg;

op de Galglaan van de De Pintelaan tot de Zwijnaardsesteenweg in de richting van de Krijgslaan geldt:

er wordt een bedding voorbehouden voor voertuigen van geregelde diensten voor gemeenschappelijk vervoer;

de bijzondere overrijdbare bedding wordt aangeduid.

Dit wordt gesignaleerd door:

- wegmarkeringen overeenkomstig art.72.6 van de wegcode
- verkeersborden F18

**Artikel 5.** Op de Galglaan van het begin van het kruispunt met de Zwijnaardsesteenweg tot het einde van het kruispunt met de Zwijnaardsesteenweg aan de oostelijke zijde van de weg geldt:

fietsers en bestuurders van tweewielige bromfietsen klasse A moeten het fietspad volgen voor zover het rechts in hun rijrichting ligt.

Dit wordt gesignaleerd door:

- wegmarkeringen overeenkomstig art.74 van de wegcode

**Artikel 6.** Op de Galglaan ter hoogte van het kruispunt met de Zwijnaardsesteenweg geldt: voetgangers moeten de oversteekplaats volgen om de rijbaan over te steken.

Dit wordt gesignaleerd door:

- wegmarkeringen overeenkomstig art.76.3 van de wegcode

**Artikel 7.** Op de Galglaan ter hoogte van huisnummer 24 geldt:

voertuigen moeten parkeren binnen de afgebakende plaatsen.

Dit wordt gesignaleerd door:

- wegmarkeringen overeenkomstig art.77.5 van de wegcode

**Artikel 8.** Op de Galglaan ter hoogte van het kruispunt met de Zwijnaardsesteenweg geldt:

de bestuurders moeten het verkeersplateau dubbel voorzichtig en met matige snelheid naderen, zodat zij erover rijden met een snelheid die niet meer bedraagt dan 30 km per uur.

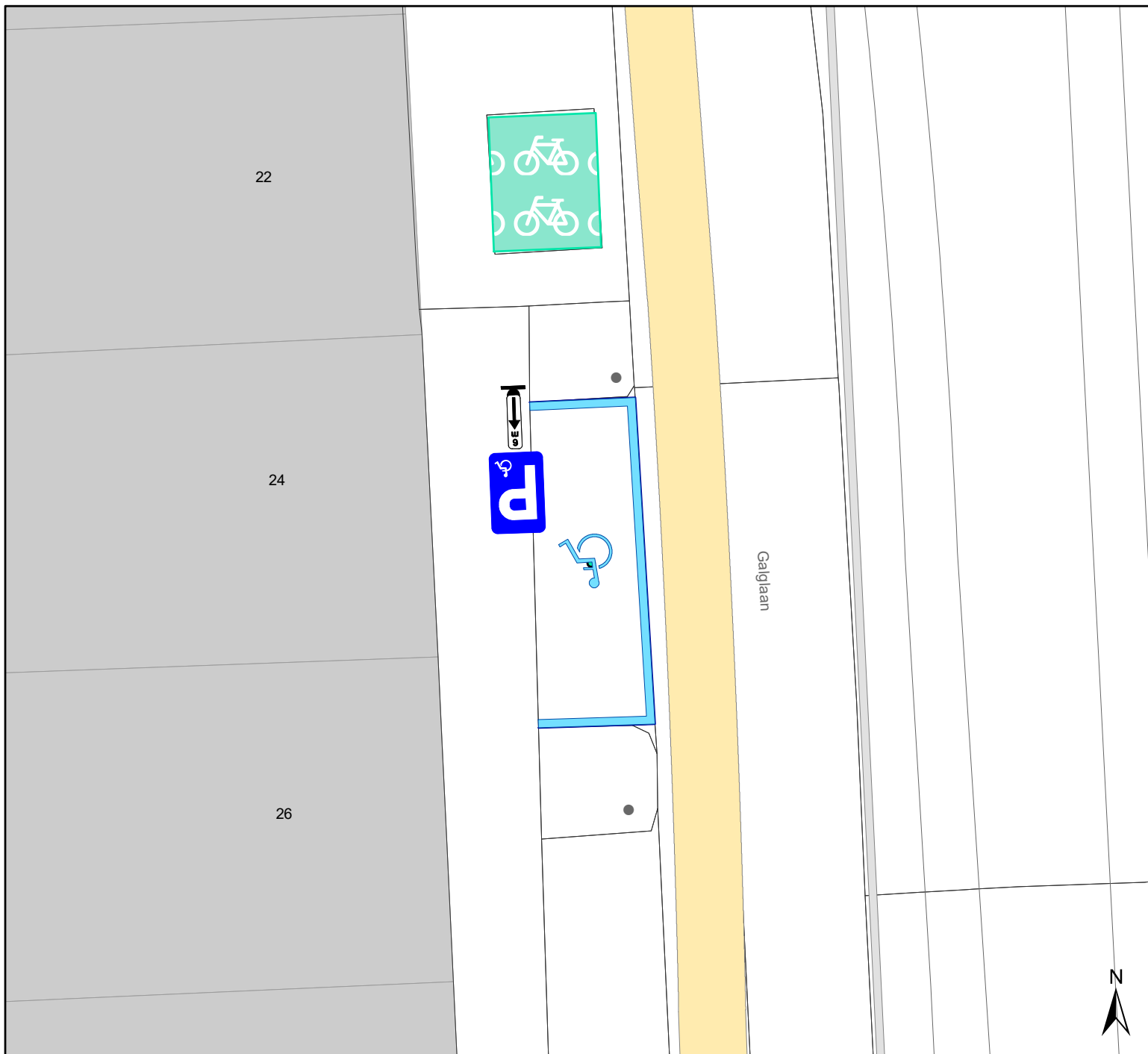
Dit wordt gesignaleerd door:

- een plateau







---

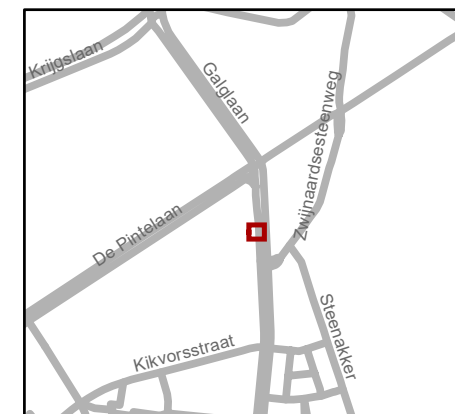
(einde reglement)






## Legende

-  Bestaande verkeersborden
-  Geplande verkeersborden
-  Te verwijderen verkeersborden
-  Bestaande wegmarkeringen
-  Geplande wegmarkeringen
-  Te verwijderen wegmarkeringen



 Mobiliteitsbedrijf stad Gent Verkeerstechnische taken			
<h3 style="margin: 0;">Galglaan 24</h3> <h3 style="margin: 0;">PPMV</h3>			
Dossiernummer MB-20-29810			
DATUM	SCHAAL	PLAN	P FORMAAT
21/12/2020	1/100	1/1	A4

