
2022_CBS_00554 Nieuw aanvullend reglement van de politie op het wegverkeer - gemeenteweg - Galgenberg - toplaagvernieuwing - Goedkeuring

Beslissing: Goedgekeurd in besloten vergadering van 20 januari 2022

Zijn aanwezig bij de beslissing van dit punt:

de heer Mathias De Clercq, burgemeester-voorzitter
de heer Filip Watteeuw, schepenen; mevrouw Sofie Bracke, schepenen; mevrouw Astrid De Bruycker, schepenen; de heer Sami Souguir, schepenen; mevrouw Tine Heyse, schepenen; mevrouw Isabelle Heyndrickx, schepenen; de heer Bram Van Braeckvelt, schepenen; mevrouw Hafsa El-Bazioui, schepenen; de heer Rudy Coddens, schepenen
mevrouw Mieke Hullebroeck, algemeen directeur; de heer Luc Kupers, adjunct-algemeendirecteur; de heer Danny Van Campenhout, adjunct-algemeendirecteur

Bevoegd: Filip Watteeuw

Betrokken: Mathias De Clercq

Juridisch kader

De volgende bepalingen zijn van toepassing inzake de bevoegdheid:

- De Nieuwe Gemeentewet 24 juni 1988, artikel 119;
- Decreet over het lokaal bestuur van 22 december 2017, artikel 41, § 2, 2°;
- Het Decreet van 16 mei 2008 betreffende de aanvullende reglementen op het wegverkeer en de plaatsing en bekostiging van verkeerstekens, artikel 4, § 1, 2de lid en artikel 5, § 1, 2de lid.
- Het gemeenteraadsbesluit van 14 december 2015, houdende de delegatie van de vaststellingsbevoegdheid inzake gemeentelijke aanvullende reglementen op het wegverkeer.

De beslissing wordt genomen op grond van:

- Wet betreffende de politie over het wegverkeer, gecoördineerd bij Koninklijk Besluit van 16 maart 1968;
- Decreet van 16 mei 2008 betreffende de aanvullende reglementen op het wegverkeer en de plaatsing en bekostiging van de verkeerstekens;
- Koninklijk Besluit van 1 december 1975 houdende algemeen reglement op de politie van het wegverkeer en van het gebruik van de openbare weg;
- Ministerieel Besluit van 11 oktober 1976 waarbij de minimumafmetingen en de bijzondere plaatsingsvoorwaarden van de verkeerstekens worden bepaald;
- Uitvoeringsbesluit van 23 januari 2009 betreffende de aanvullende reglementen op het wegverkeer en de plaatsing en bekostiging van de verkeerstekens;
- Omzendbrief MOB/2009/1 van 3 april 2009;
- Het reglement houdende de voorwaarden tot het toekennen van parkeerplaatsen voor personen met een handicap, goedgekeurd in de gemeenteraad van 25 april 2016.

Motivering

Bij dit collegebesluit worden in het kader van de topaagvernieuwing volgende nieuwe maatregelen getroffen: het wijzigen van de onderborden bij het eenrichtingsverkeer C1 en F19 van (M2/M4) naar respectievelijk M12/M18. Speedpedelecs en bromfietsen klasse A worden zoveel mogelijk gelijk gesteld met fietsen in straten met beperkt eenrichtingsverkeer, door het gebruik van de onderborden M12 en M18, waardoor zij ook in beide richtingen mogen rijden. Bromfietsen klasse B worden niet gelijk gesteld omdat zij door de combinatie van een hogere snelheid met een hogere massa dan fietsen een potentieel gevaar vormen voor fietsers en een grotere impact hebben bij een ongeval met fietsers. Daarnaast wordt het parkeerverbod, aangebracht door middel van gele onderbroken strepen, verwijderd ter hoogte van huisnummer 29, huisnummers 18-22 en huisnummers 52-54/54C. Dit omdat deze gele onderbroken strepen foutief zijn aangebracht, enerzijds omdat er slechts 1 streep voorzien is en deze geen wettelijke waarde heeft en anderzijds omdat er geen gele strepen aangebracht kunnen worden op een kruispunt. Hier geldt reeds een parkeerverbod volgens de Wegcode. Tenslotte wordt de parkeerhaak ter hoogte van de huisnummers 21-25B verwijderd, omdat er al gele onderbroken strepen aanwezig zijn die duidelijk aangeven tot waar geparkeerd mag worden. Bij collegebesluit van 6 mei 2021 werd het parkeerverbod uitgebreid vanaf huisnummer 11 tot huisnummers 21-25B, wegens vernauwing van de rijbaan en werden zebrapaden aangebracht op het kruispunt met het Casinoplein. Bij collegebesluit van 18 januari 2018 werd een parkeerverbod ingevoerd ter hoogte van het kruispunt met de Twaalfkameren, aan de zijde van de even huisnummers. Dit om de doorgang voor de huisvuilophaalwagens te vrijwaren. Bij collegebesluit van 15 september 2016 werd de bestaande toestand geregulariseerd.

Bijgevoegde bijlage(n):

- Aanvullend reglement Galgenberg dossier P-253787 (deel van de beslissing)
- Signalisatieplan cluster Galgenberg dossier P-253787 (deel van de beslissing)
- Historiek cluster Galgenberg dossier P-253787

Beslissing

Beslist het volgende:

Artikel 1:

Heft op het aanvullend reglement van de politie op het wegverkeer betreffende de gemeenteweg Galgenberg, goedgekeurd in zitting van 6 mei 2021, van zodra het nieuwe reglement in werking treedt.

Artikel 2:

Keurt goed het aanvullend reglement van de politie op het wegverkeer betreffende de gemeenteweg Galgenberg.

2022_CBS_00554 - Nieuw aanvullend reglement van de politie op het wegverkeer - gemeenteweg - Galgenberg - toplaagvernieuwing

Aanvullend reglement van de politie op het wegverkeer - gemeenteweg – Galgenberg

Goedgekeurd in het College van Burgemeester en Schepenen van

Bekendgemaakt op

Geldig vanaf

Referentienummer

Reglement

Artikel 1. Op de Galgenberg ter hoogte van het kruispunt met de Papegaaistraat geldt:
de bestuurders moeten voorrang verlenen.

Dit wordt gesignaleerd door:

- **verkeersborden B1**

Artikel 2. Op de Galgenberg van het kruispunt met de Papegaaistraat tot het kruispunt met het Casinoplein in de richting van het Casinoplein geldt:

verboden rijrichting voor iedere bestuurder;

de maatregel geldt niet voor fietsers en bestuurders van tweewielige bromfietsen klasse A en speed pedelecs.

In de tegenovergestelde richting geldt:

toegelaten rijrichting op de openbare weg met eenrichtingsverkeer;

fietsers, bestuurders van tweewielige bromfietsen klasse A en speed pedelecs mogen in de twee richtingen rijden.

Dit wordt gesignaleerd door:

- **verkeersborden C1**

- **de verkeersborden worden aangevuld met onderborden M12**

- **verkeersborden F19**

- **de verkeersborden worden aangevuld met onderborden M18**

Artikel 3. Op de Galgenberg van het kruispunt met Twaalfkameren tot het kruispunt met de Papegaaistraat aan de kant van de onpare huisnummers geldt:

het parkeren is verboden;

het einde van de parkeerreglementering wordt aangeduid;

het begin van de parkeerreglementering wordt aangeduid.

Dit wordt gesignaleerd door:

- **verkeersborden E1**

- **de verkeersborden worden aangevuld met x-borden Xb, Xa**

Artikel 4. Op de Galgenberg van het kruispunt met de Papegaaistraat tot het kruispunt met Twaalfkameren aan de kant van de pare huisnummers geldt:

het parkeren is toegelaten;

het parkeren is voorbehouden voor voertuigen waarop de bewonerskaart is aangebracht;

het einde van de parkeerreglementering wordt aangeduid;

het begin van de parkeerreglementering wordt aangeduid.

Dit wordt gesignaleerd door:

- **verkeersborden E9a**

- **de verkeersborden worden aangevuld met onderborden Type VII**

- **de verkeersborden worden aangevuld met x-borden Xb, Xa**

Artikel 5. Op de Galgenberg van huisnummer 11 tot huisnummers 21-25B aan de kant van de onpare huisnummers geldt:

het parkeren op de rijbaan is verboden.

Dit wordt gesignaleerd door:

- **wegmarkeringen overeenkomstig art.75.1.2° van de wegcode**

Artikel 6. Op de Galgenberg ter hoogte van het kruispunt met het Casinoplein wordt volgende maatregel ingevoerd:

voetgangers moeten de oversteekplaats volgen om de rijbaan over te steken.

Dit wordt gesignaleerd door:

- **wegmarkeringen overeenkomstig art.76.3 van de wegcode**

Artikel 7. Op de Galgenberg van het kruispunt met het Casinoplein tot huisnummer 6; op de Galgenberg van huisnummer 8 tot het kruispunt met de Papegaaistraat geldt:

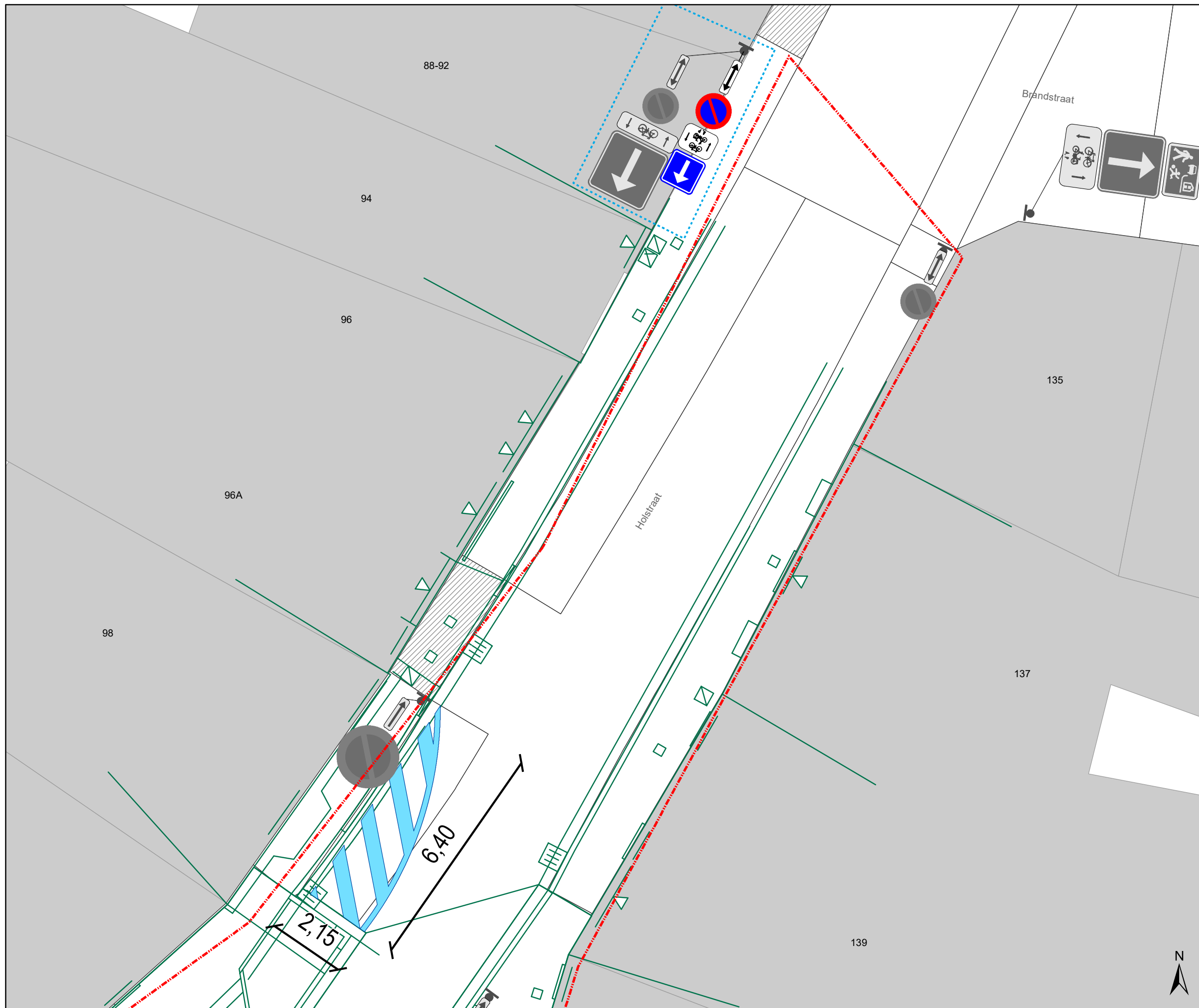
voertuigen moeten parkeren binnen de afgebakende plaatsen.

Dit wordt gesignaleerd door:

- **wegmarkeringen overeenkomstig art.77.5 van de wegcode**

(einde reglement)








Legende

-  Bestaande verkeersborden
-  Geplande verkeersborden
-  Te verwijderen verkeersborden
-  Bestaande fietsstalling
-  Ontwerp heraanleg P-206434

Geplande Verkeersborden Te wijzigen Onderborden

M2 --> M12
M4 --> M18

Geplande wegmarkeringen

-  Te behouden of nieuwe Witte wegmarkering
-  Te behouden Gele strepen
-  Te verwijderen wegmarkeringen

Alle geplande WegMarkeringen die buiten de Zone Toplaag liggen, behoren tot andere dossiers

-  Zone Toplaagvernieuwing
-  Ander gepland dossier P-212052 (ter uitvoering bij DWBW)

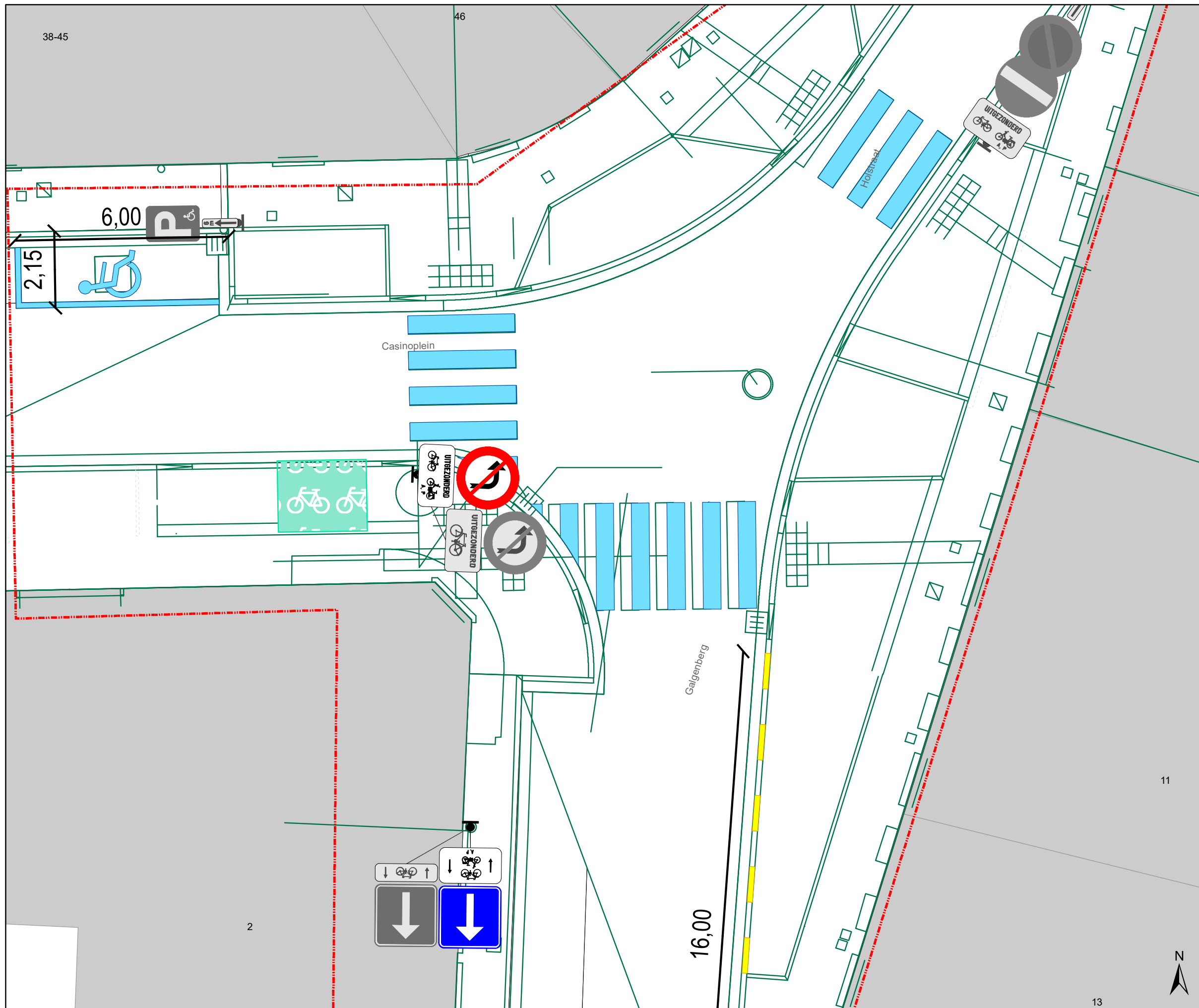


gent: Mobiliteitsbedrijf stad Gent
Verkeerstechnische taken




Galgenberg TOPLAAGVERNIEUWING



Dossiernummer P-253787

DATUM	SCHAAL	PLAN	P FORMAAT
6/01/2022	1/100	1/6	A3



Legende

-  Bestaande verkeersborden
-  Geplande verkeersborden
-  Te verwijderen verkeersborden




-  Bestaande fietsenstalling
-  Ontwerp heraanleg P-206434

Geplande Verkeersborden

Te wijzigen Onderborden

M2 --> M12
M4 --> M18

Geplande wegmarkeringen

-  Te behouden of nieuwe Witte wegmarkering
-  Te behouden Gele strepen
-  Te verwijderen wegmarkeringen

Alle geplande WegMarkeringen die buiten de Zone Toplaag liggen, behoren tot andere dossiers

-  Zone Toplaagvernieuwing
-  Ander gepland dossier P-212052 (ter uitvoering bij DWBW)

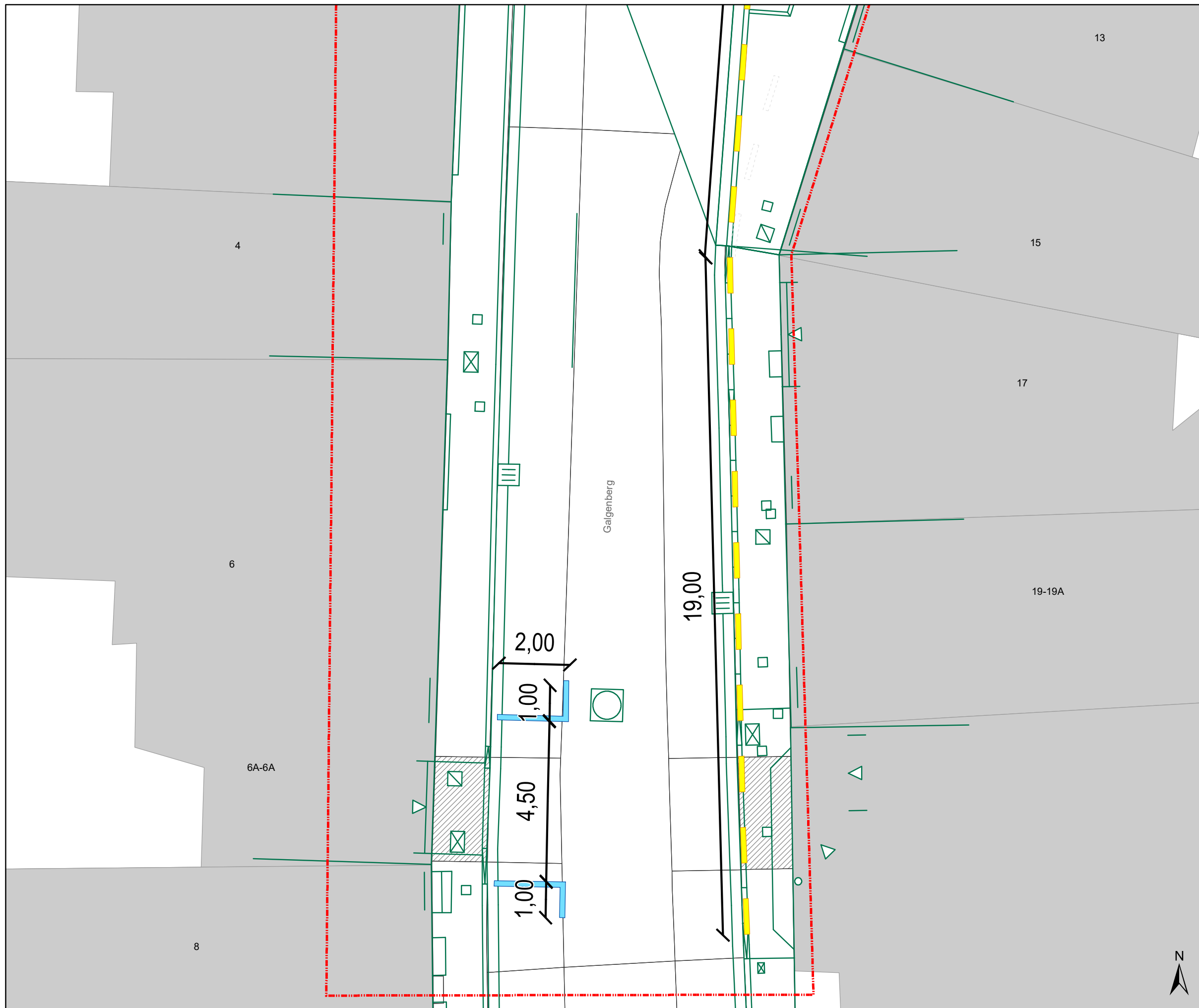


gent: Mobiliteitsbedrijf stad Gent
Verkeerstechnische taken

Galgenberg TOPLAAGVERNIEUWING

Dossiernummer P-253787

DATUM	SCHAAL	PLAN	P FORMAAT
6/01/2022	1/100	2/6	A3



Legende




-  Bestaande verkeersborden
-  Geplande verkeersborden
-  Te verwijderen verkeersborden
-  Bestaande fietsenstalling
-  Ontwerp heraanleg P-206434

Geplande Verkeersborden

Te wijzigen Onderborden

- M2 --> M12
- M4 --> M18

Geplande wegmarkeringen

-  Te behouden of nieuwe Witte wegmarkering
-  Te behouden Gele strepen
-  Te verwijderen wegmarkeringen

Alle geplande WegMarkeringen die buiten de Zone Toplaag liggen, behoren tot andere dossiers

-  Zone Toplaagvernieuwing
-  Ander gepland dossier P-212052 (ter uitvoering bij DWBW)

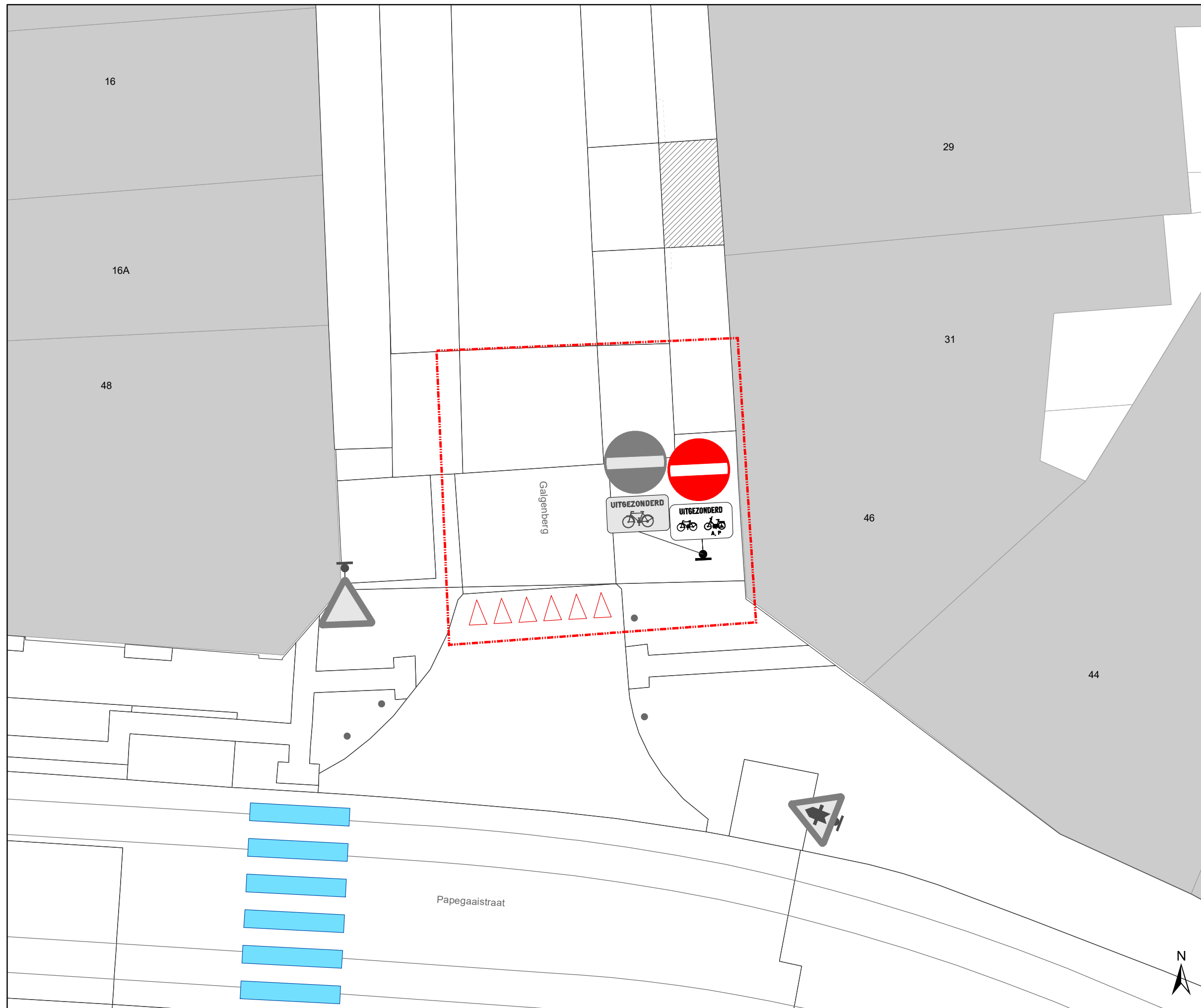


gent: Mobiliteitsbedrijf stad Gent
Verkeerstechnische taken

Galgenberg TOPLAAGVERNIEUWING

Dossiernummer P-253787

DATUM	SCHAAL	PLAN	P FORMAAT
6/01/2022	1/100	3/6	A3






Legende

-  Bestaande verkeersborden
-  Geplande verkeersborden
-  Te verwijderen verkeersborden
-  Bestaande fietsenstalling
-  Ontwerp heraanleg P-206434

Geplande Verkeersborden Te wijzigen Onderborden

M2 --> M12
M4 --> M18

Geplande wegmarkeringen

-  Te behouden of nieuwe Witte wegmarkering
-  Te behouden Gele strepen
-  Te verwijderen wegmarkeringen

Alle geplande WegMarkeringen die buiten de Zone Toplaag liggen, behoren tot andere dossiers

-  **Zone Toplaagvernieuwing**
-  Ander gepland dossier P-212052 (ter uitvoering bij DWBW)

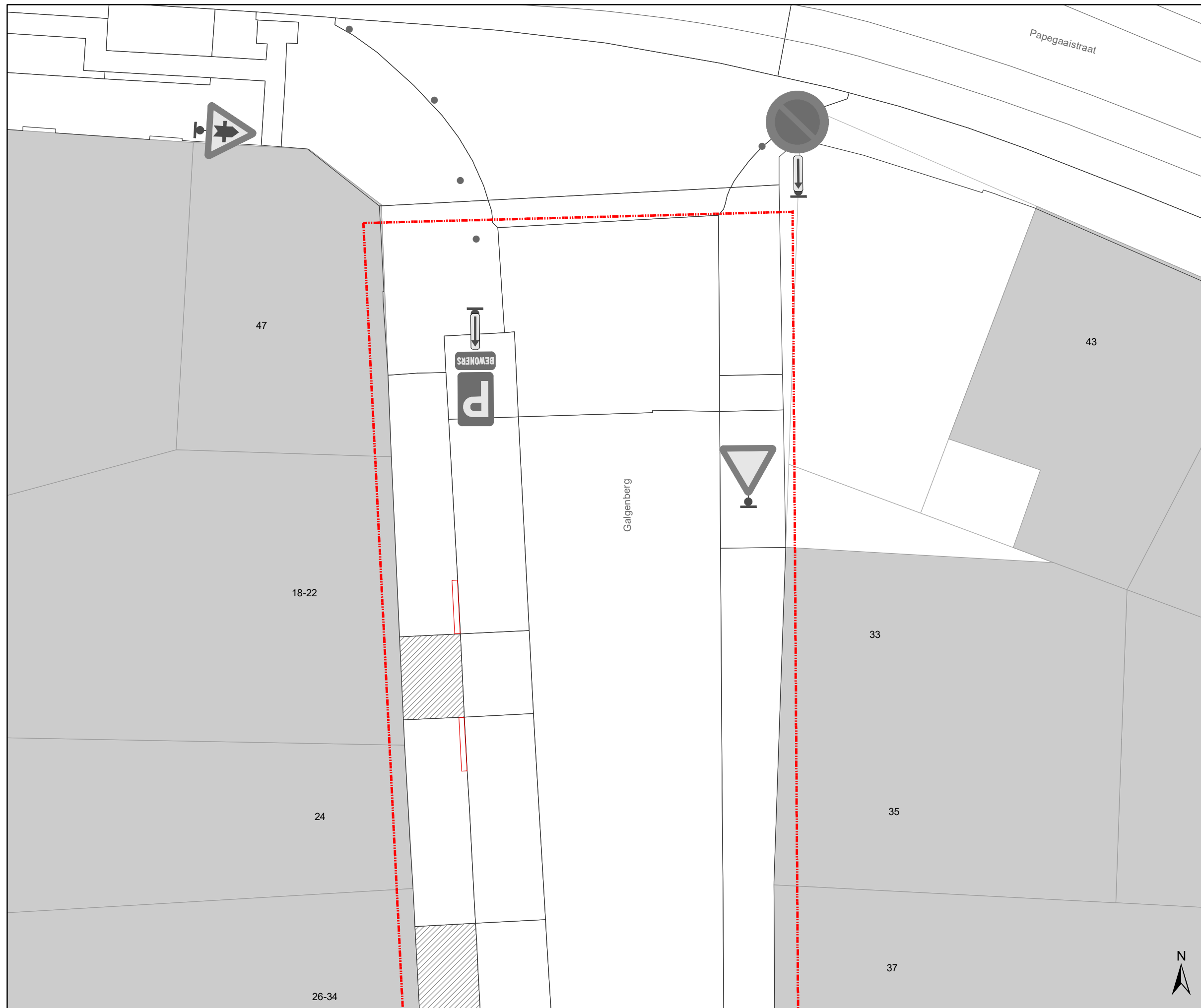


gent: Mobiliteitsbedrijf stad Gent
Verkeerstechnische taken

Galgenberg TOPLAAGVERNIEUWING

Dossiernummer P-253787

DATUM	SCHAAL	PLAN	P FORMAAT
6/01/2022	1/100	4/6	A3



Legende




-  Bestaande verkeersborden
-  Geplande verkeersborden
-  Te verwijderen verkeersborden
-  Bestaande fietsenstalling
-  Ontwerp heraanleg P-206434

Geplande Verkeersborden

Te wijzigen Onderborden

- M2 --> M12
- M4 --> M18

Geplande wegmarkeringen

-  Te behouden of nieuwe Witte wegmarkering
-  Te behouden Gele strepen
-  Te verwijderen wegmarkeringen

Alle geplande WegMarkeringen die buiten de Zone Toplaag liggen, behoren tot andere dossiers

-  Zone Toplaagvernieuwing
-  Ander gepland dossier P-212052 (ter uitvoering bij DWBW)

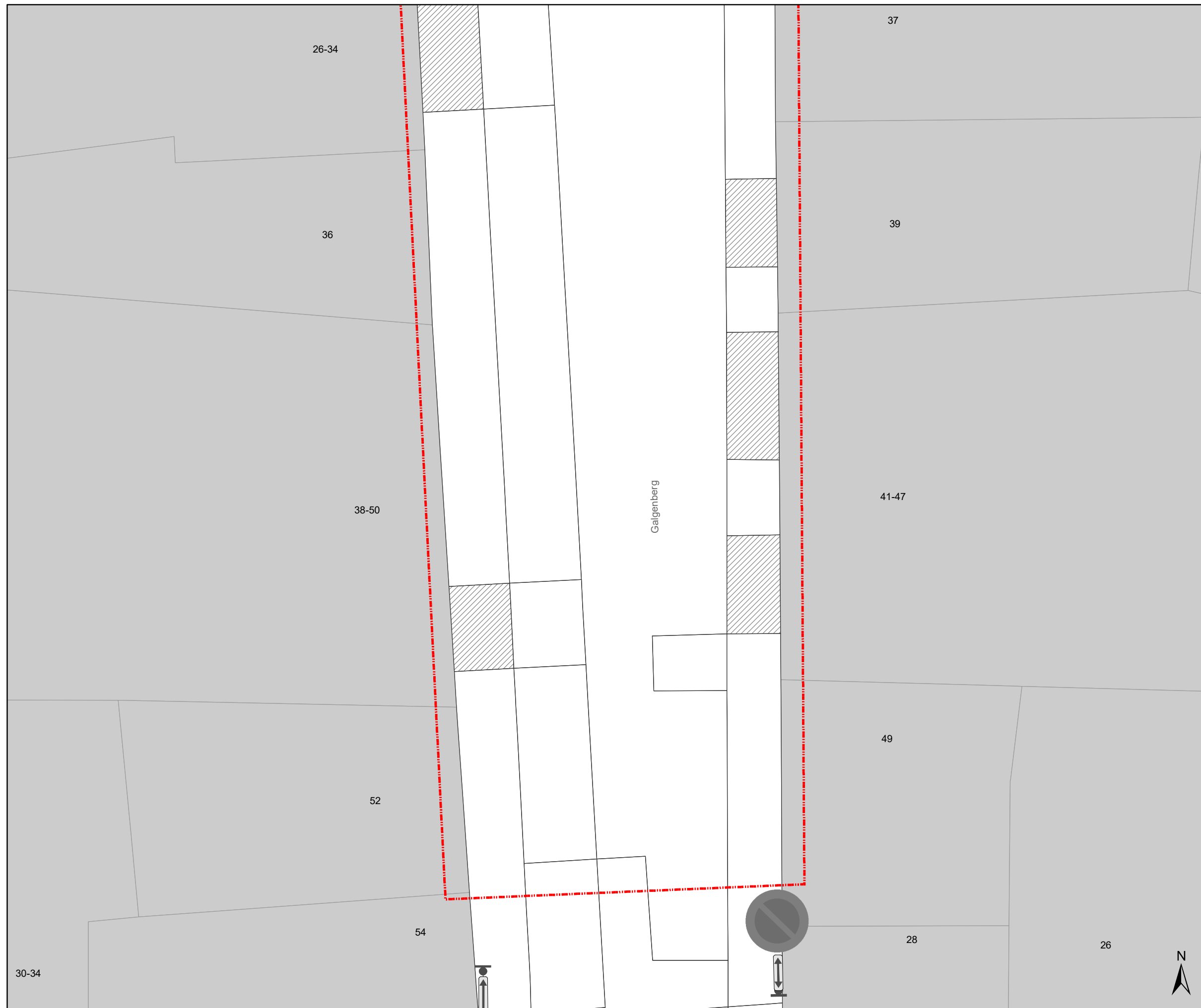


gent: Mobiliteitsbedrijf stad Gent
Verkeerstechnische taken

Galgenberg TOPLAAGVERNIEUWING

Dossiernummer P-253787

DATUM	SCHAAL	PLAN	P FORMAAT
6/01/2022	1/100	5/6	A3



Legende




-  Bestaande verkeersborden
-  Geplande verkeersborden
-  Te verwijderen verkeersborden
-  Bestaande fietsenstalling
-  Ontwerp heraanleg P-206434

Geplande Verkeersborden

Te wijzigen Onderborden

M2 --> M12
M4 --> M18

Geplande wegmarkeringen

-  Te behouden of nieuwe Witte wegmarkering
-  Te behouden Gele strepen
-  Te verwijderen wegmarkeringen

Alle geplande WegMarkeringen die buiten de Zone Toplaag liggen, behoren tot andere dossiers

-  Zone Toplaagvernieuwing
-  Ander gepland dossier P-212052 (ter uitvoering bij DWBW)



gent: Mobiliteitsbedrijf stad Gent
Verkeerstechnische taken

Galgenberg
TOPLAAGVERNIEUWING

Dossiernummer P-253787

DATUM	SCHAAL	PLAN	P FORMAAT
6/01/2022	1/100	6/6	A3

