



---

**2022\_CBS\_00337 Nieuw aanvullend reglement van de politie op het wegverkeer - gemeenteweg - Tramstraat - correctie en nieuwe parkeerplaats voorbehouden voor autodelen - Goedkeuring**

**Beslissing:** Goedgekeurd in besloten vergadering van 13 januari 2022

**Zijn aanwezig bij de beslissing van dit punt:**

de heer Mathias De Clercq, burgemeester-voorzitter  
de heer Filip Watteeuw, schepenen; mevrouw Sofie Bracke, schepenen; mevrouw Elke Decruynaere, schepenen; mevrouw Astrid De Bruycker, schepenen; de heer Sami Souguir, schepenen; mevrouw Tine Heyse, schepenen; mevrouw Isabelle Heyndrickx, schepenen; de heer Bram Van Braeckvelt, schepenen; mevrouw Hafsa El -Bazioui, schepenen; de heer Rudy Coddens, schepenen  
mevrouw Mieke Hullebroeck, algemeen directeur; de heer Luc Kupers, adjunct-  
algemeendirecteur; de heer Danny Van Campenhout, adjunct-algemeendirecteur

**Bevoegd:** Filip Watteeuw

**Betrokken:** Mathias De Clercq

**Juridisch kader**

**De volgende bepalingen zijn van toepassing inzake de bevoegdheid:**

- De Nieuwe Gemeentewet 24 juni 1988, artikel 119;
- Decreet over het lokaal bestuur van 22 december 2017, artikel 41, § 2, 2°;
- Het Decreet van 16 mei 2008 betreffende de aanvullende reglementen op het wegverkeer en de plaatsing en bekostiging van verkeerstekens, artikel 4, § 1, 2de lid en artikel 5, § 1, 2de lid.
- Het gemeenteraadsbesluit van 14 december 2015, houdende de delegatie van de vaststellingsbevoegdheid inzake gemeentelijke aanvullende reglementen op het wegverkeer.

**De beslissing wordt genomen op grond van:**

- Wet betreffende de politie over het wegverkeer, gecoördineerd bij Koninklijk Besluit van 16 maart 1968;
- Decreet van 16 mei 2008 betreffende de aanvullende reglementen op het wegverkeer en de plaatsing en bekostiging van de verkeerstekens;
- Koninklijk Besluit van 1 december 1975 houdende algemeen reglement op de politie van het wegverkeer en van het gebruik van de openbare weg;
- Ministerieel Besluit van 11 oktober 1976 waarbij de minimumafmetingen en de bijzondere plaatsingsvoorwaarden van de verkeerstekens worden bepaald;
- Uitvoeringsbesluit van 23 januari 2009 betreffende de aanvullende reglementen op het wegverkeer en de plaatsing en bekostiging van de verkeerstekens;
- Omzendbrief MOB/2009/1 van 3 april 2009;

- Het reglement houdende de voorwaarden tot het toekennen van parkeerplaatsen voor personen met een handicap, goedgekeurd in de gemeenteraad van 25 april 2016.

### **Motivering**

De nieuwe maatregelen die bij dit besluit worden getroffen, zijn enerzijds het aanpassen van gewestweg naar gemeenteweg, omdat de Tramstraat overgedragen is aan de Stad Gent sinds 14 december 2021. Anderzijds wordt een voorbehouden parkeerplaats voor autodelen ingericht ter hoogte van huisnummer 1D in het kader van het inrichten van 500 voorbehouden autodeelplaatsen zoals bepaald in het Autodeelplan Gent 2025, goedgekeurd door de gemeenteraad van 25 januari 2021. Deze voorbehouden parkeerplaats zal gebruikt worden door een erkende autodeelorganisatie.

Bij collegebesluit van 17 mei 2018 werd de bestaande toestand geregulariseerd en werden geen nieuwe verkeersmaatregelen ingevoerd. Het aanvullend reglement werd aangepast naar gewestweg, omdat het verkeerdelijk onder gemeenteweg werd gecatalogeerd.

Bij collegebesluit van 1 maart 2018 werd de bestaande toestand geregulariseerd en werd volgende nieuwe maatregel getroffen: het bevestigen van signalisatie van een parkeerverbod aan de pare kant van de weg, vanaf huisnummer 50 tot het einde van de weg. Dit op vraag van het departement Mobiliteit en Openbare Werken Vlaanderen na aanhoudende klachten over het niet respecteren van het parkeerverbod.

### **Bijgevoegde bijlage(n):**

- Aanvullend reglement Tramstraat dossier P-254498 (deel van de beslissing)
- Signalisatieplan Tramstraat dossier P-254498 (deel van de beslissing)
- Historiek Tramstraat dossier P-254498

### **Beslissing**

#### **Beslist het volgende:**

#### **Artikel 1:**

Heft op het aanvullend reglement van de politie op het wegverkeer betreffende de gemeenteweg Tramstraat, goedgekeurd in zitting van 17 mei 2018, van zodra het nieuwe reglement in werking treedt.

#### **Artikel 2:**

Keurt goed het aanvullend reglement van de politie op het wegverkeer betreffende de gemeenteweg Tramstraat.

2022\_CBS\_00337 - Nieuw aanvullend reglement van de politie op het wegverkeer -  
gemeenteweg - Tramstraat - correctie en nieuwe parkeerplaats voorbehouden voor autodelen

# Aanvullend reglement van de politie op het wegverkeer - gemeenteweg – Tramstraat

Goedgekeurd in het College van Burgemeester en Schepenen van

Bekendgemaakt op

Geldig vanaf

Referentienummer

## Reglement

**Artikel 1.** Op de Tramstraat van begin tot einde in de twee richtingen geldt:  
de voorrangsweg wordt aangeduid.

Dit wordt gesignaleerd door:

- **verkeersborden B9**

**Artikel 2.** Op de Tramstraat ter hoogte van huisnummer 69 in de richting van Grote steenweg-Noord geldt:

het verkeersbord B11 wordt aangekondigd. De bestuurders naderen het einde van de voorrangsweg, over 150 meter zullen ze geen voorrang meer hebben.

Dit wordt gesignaleerd door:

- **verkeersborden B13**

**Artikel 3.** Op de Tramstraat van begin tot einde aan de kant van de onpare huisnummers geldt:  
op de Tramstraat van 50 m voor het kruispunt met de Grotesteenweg-Noord tot aan het kruispunt met de Grotesteenweg-Noord aan de kant van de pare huisnummers geldt:

fietsers en bestuurders van tweewielige bromfietsen klasse A moeten het enkelrichtings-fietspad volgen, voor zover het in de door hen gevolgde rijrichting is gesignaleerd.

Dit wordt gesignaleerd door:

- **verkeersborden D7**

**Artikel 4.** Op de Tramstraat van begin tot aan huisnummer 50 aan de kant van de pare huisnummers geldt:

voetgangers, fietsers en bestuurders van tweewielige bromfietsen klasse A moeten het deel van de openbare weg voor hen voorbehouden volgen. Voetgangers moeten daarbij het rechtse gedeelte volgen, fietsers en bestuurders van tweewielige bromfietsen klasse A het linkse gedeelte.

Dit wordt gesignaleerd door:

- **verkeersborden D9**

Artikel 5. Op de Tramstraat van huisnummer 50 tot einde aan de kant van de pare huisnummers geldt:

- het stilstaan en parkeren is verboden;
- het einde van de parkeerreglementering wordt aangeduid;
- het begin van de parkeerreglementering wordt aangeduid;
- de parkeerreglementering geldt over een afstand van meer dan 300 meter.

Dit wordt gesignaleerd door:

- **verkeersborden E3**
- **de verkeersborden worden aangevuld met x-borden Xb, Xa, Xd**

Artikel 6. Op de Tramstraat ter hoogte van huisnummer 1D geldt:

- het parkeren is toegelaten;
- het parkeren is voorbehouden voor voertuigen waarop de parkeerkaart voor autodelen is aangebracht;
- de parkeerreglementering geldt over een afstand van 6 m.

Dit wordt gesignaleerd door:

- **verkeersborden E9a**
- **de verkeersborden worden aangevuld met onderborden Type VII**
- **de verkeersborden worden aangevuld met x-borden Xc**

Artikel 7. Op het grondgebied van Stad Gent;

- de bebouwde kom wordt afgebakend. Het begin van de bebouwde kom wordt aangeduid;
- ook het einde van de bebouwde kom wordt aangeduid.

Dit wordt gesignaleerd door:

- **verkeersborden F1b**
- **verkeersborden F3b**

Artikel 8. Op de Tramstraat ter hoogte van het kruispunt met de Grotesteenweg-Noord geldt:

- voorsorteringspijlen op de rijbaan worden aangekondigd. Bestuurders moeten een welbepaalde rijstrook kiezen;
- voorsorteringsstroken worden afgebakend. Het is iedere bestuurder verboden de doorlopende streep te overschrijden, alsook links van de streep te rijden wanneer deze de twee rijrichtingen scheidt;
- het is iedere bestuurder verboden de onderbroken streep die het naderen van de doorlopende streep aankondigt te overschrijden, behalve om in te halen, om links af te slaan, om te keren of om van rijstrook te veranderen;
- de bestuurders moeten de rijstrook volgen om in de door de pijlen aangewezen richting te rijden.

Dit wordt gesignaleerd door:

- **verkeersborden F13**

- **wegmarkeringen overeenkomstig art.72.2 van de wegcode**
- **wegmarkeringen overeenkomstig art.72.3 van de wegcode**
- **wegmarkeringen overeenkomstig art.77.1 van de wegcode**

Artikel 9. Op de Tramstraat van aan de Grotesteenweg-Zuid tot aan het kruispunt met de Heerweg-Noord geldt:

het is iedere bestuurder verboden de onderbroken streep te overschrijden, behalve om in te halen, om links af te slaan, om te keren of om van rijstrook te veranderen.

Dit wordt gesignaleerd door:

- **wegmarkeringen overeenkomstig art.72.3 van de wegcode**

Artikel 10. Op de Tramstraat van begin tot einde langs beide zijden van de weg geldt:

fietsers en bestuurders van tweewielige bromfietsen klasse A moeten het fietspad volgen voor zover het rechts in hun rijrichting ligt.

Dit wordt gesignaleerd door:

- **wegmarkeringen overeenkomstig art.74 van de wegcode**

Artikel 11. Op de Tramstraat ter hoogte van het kruispunt met de Heerweg-Noord geldt:

de bestuurders moeten de rijstrook volgen om in de door de pijlen aangewezen richting te rijden.

Dit wordt gesignaleerd door:

- **wegmarkeringen overeenkomstig art.77.1 van de wegcode**

Artikel 12. Op de Tramstraat ter hoogte van huisnummer 1D geldt:

voertuigen moeten parkeren binnen de afgebakende plaatsen.

Dit wordt gesignaleerd door:






- **wegmarkeringen overeenkomstig art.77.5 van de wegcode**

---


(einde reglement)



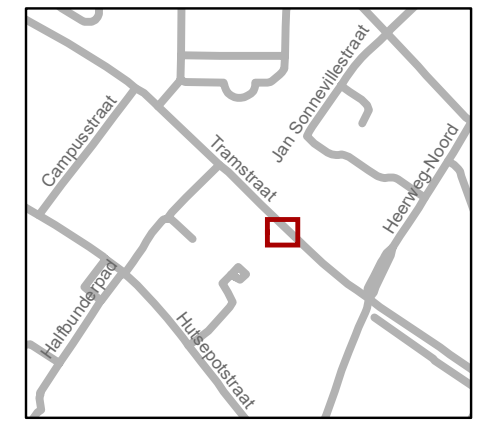
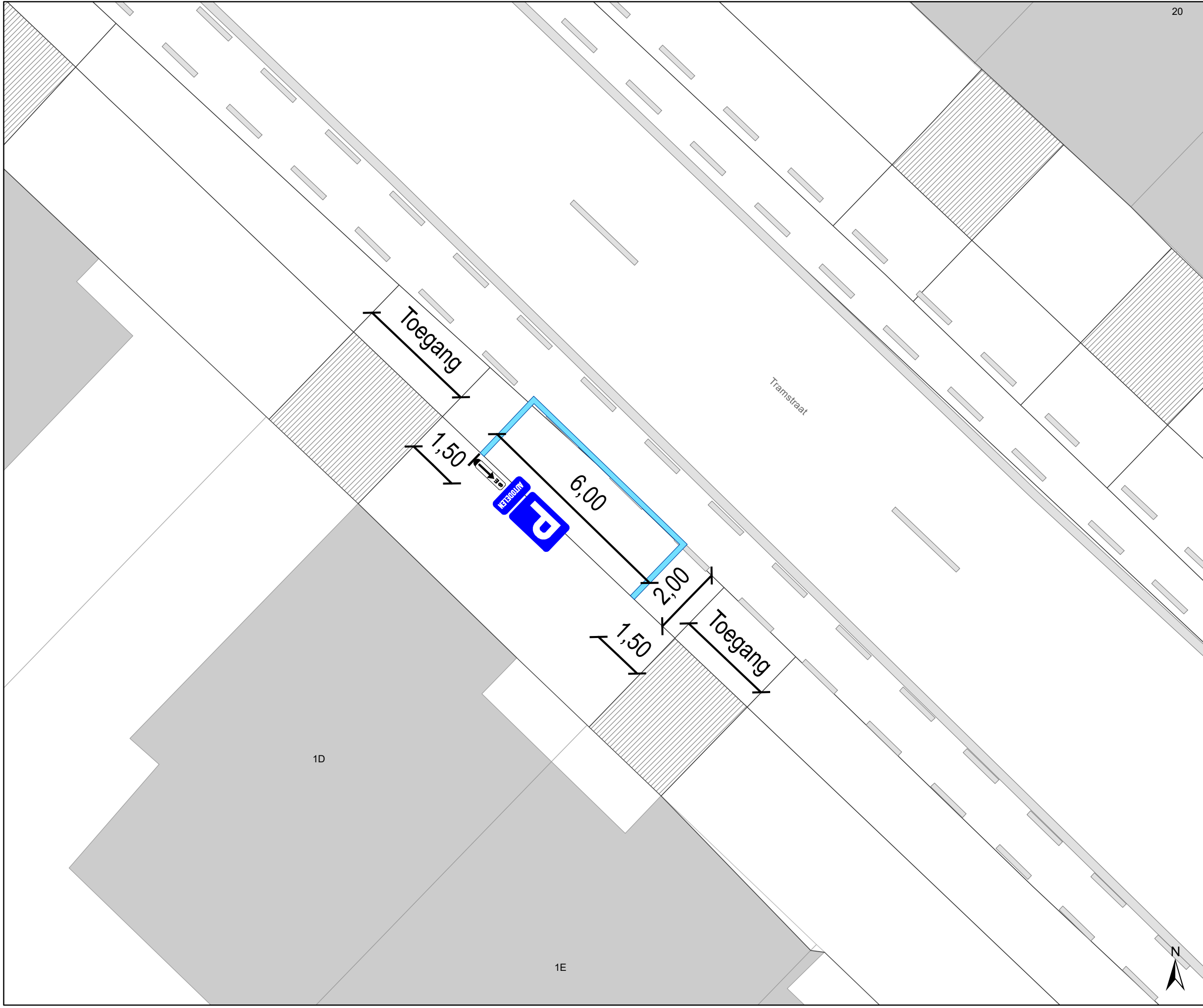
### Legende

-  Bestaande verkeersborden
-  Geplande verkeersborden
-  Te verwijderen verkeersborden
-  Bestaande wegmarkeringen
-  Geplande wegmarkeringen

### Geplande wegmarkeringen

-  Witte wegmarkering

### Geplande Verkeersborden



**gent:** Mobiliteitsbedrijf stad Gent  
Verkeerstechnische taken

**Tramstraat 1**  
**Autodeelplaats inrichten**

Dossiernummer P-254498

DATUM	SCHAAL	PLAN	P FORMAAT
23/12/2021	1/100	1/1	A3

