

---

**2022\_CBS\_00335 Nieuw aanvullend reglement van de politie op het wegverkeer - gemeenteweg - Blekerijstraat - nieuwe parkeerplaats voorbehouden voor autodelen - Goedkeuring**

**Beslissing:** Goedgekeurd in besloten vergadering van 13 januari 2022

**Zijn aanwezig bij de beslissing van dit punt:**

de heer Mathias De Clercq, burgemeester-voorzitter  
de heer Filip Watteeuw, schepen; mevrouw Sofie Bracke, schepen; mevrouw Elke Decruynaere, schepen; mevrouw Astrid De Bruycker, schepen; de heer Sami Souguir, schepen; mevrouw Tine Heyse, schepen; mevrouw Isabelle Heyndrickx, schepen; de heer Bram Van Braeckvelt, schepen; mevrouw Hafsa El -Bazioui, schepen; de heer Rudy Coddens, schepen  
mevrouw Mieke Hullebroeck, algemeen directeur; de heer Luc Kupers, adjunct-  
algemeendirecteur; de heer Danny Van Campenhout, adjunct-algemeendirecteur

**Bevoegd:** Filip Watteeuw

**Betrokken:** Mathias De Clercq

**Juridisch kader**

**De volgende bepalingen zijn van toepassing inzake de bevoegdheid:**

- De Nieuwe Gemeentewet 24 juni 1988, artikel 119;
- Decreet over het lokaal bestuur van 22 december 2017, artikel 41, § 2, 2°;
- Het Decreet van 16 mei 2008 betreffende de aanvullende reglementen op het wegverkeer en de plaatsing en bekostiging van verkeerstekens, artikel 4, § 1, 2de lid en artikel 5, § 1, 2de lid.
- Het gemeenteraadsbesluit van 14 december 2015, houdende de delegatie van de vaststellingsbevoegdheid inzake gemeentelijke aanvullende reglementen op het wegverkeer.

**De beslissing wordt genomen op grond van:**

- Wet betreffende de politie over het wegverkeer, gecoördineerd bij Koninklijk Besluit van 16 maart 1968;
- Decreet van 16 mei 2008 betreffende de aanvullende reglementen op het wegverkeer en de plaatsing en bekostiging van de verkeerstekens;
- Koninklijk Besluit van 1 december 1975 houdende algemeen reglement op de politie van het wegverkeer en van het gebruik van de openbare weg;
- Ministerieel Besluit van 11 oktober 1976 waarbij de minimumafmetingen en de bijzondere plaatsingsvoorwaarden van de verkeerstekens worden bepaald;
- Uitvoeringsbesluit van 23 januari 2009 betreffende de aanvullende reglementen op het wegverkeer en de plaatsing en bekostiging van de verkeerstekens;
- Omzendbrief MOB/2009/1 van 3 april 2009;

- Het reglement houdende de voorwaarden tot het toekennen van parkeerplaatsen voor personen met een handicap, goedgekeurd in de gemeenteraad van 25 april 2016.

### **Motivering**

De nieuwe maatregel die bij dit besluit wordt getroffen, is de inrichting van een voorbehouden parkeerplaats voor autodelen ter hoogte van huisnummers 42-44 in het kader van het inrichten van 500 voorbehouden autodeelplaatsen zoals bepaald in het Autodeelplan Gent 2025, goedgekeurd door de gemeenteraad van 25 januari 2021. Deze voorbehouden parkeerplaats zal gebruikt worden door een erkende autodeelorganisatie.

Bij collegebesluit van 16 juli 2020 werd het afslagverbod op het kruispunt met de Ham geschrapt, omdat er vanuit de Blekerijstraat geen voertuigen richting Ham mogen rijden. Bij collegebesluit van 16 augustus 2018 werden parkeerhaken aangebracht ter hoogte van huisnummer 65 en huisnummers 67-67A, dit om het in- en uitrijden van de garage ter hoogte van huisnummers 67-67A te vrijwaren.

Bij collegebesluit van 28 juni 2018 werd een afslagverbod geplaatst ter hoogte van het kruispunt met de Ham. Dit past in een pakket maatregelen om de circulatie binnen de Tolhuiswijk te verbeteren.

Bij collegebesluit van 15 september 2016 werd de bestaande toestand geregulariseerd en in kader van het nieuwe circulatieplan van Stad Gent werd de signalisatie ter hoogte van het kruispunt met de Kongostraat aangepast. De voorbehouden bewonersplaatsen zijn bepaald volgens het parkeerplan 2020 van Stad Gent.

### **Bijgevoegde bijlage(n):**

- Aanvullend reglement Blekerijstraat dossier P-228779 (deel van de beslissing)
- Signalisatieplan Blekerijstraat dossier P-228779 (deel van de beslissing)
- Historiek Blekerijstraat dossier P-228779

### **Beslissing**

#### **Beslist het volgende:**

#### **Artikel 1:**

Heft op het aanvullend reglement van de politie op het wegverkeer betreffende de gemeenteweg Blekerijstraat, goedgekeurd in zitting van 16 juli 2020, van zodra het nieuwe reglement in werking treedt.

#### **Artikel 2:**

Keurt goed het aanvullend reglement van de politie op het wegverkeer betreffende de gemeenteweg Blekerijstraat.

2022\_CBS\_00335 - Nieuw aanvullend reglement van de politie op het wegverkeer - gemeenteweg - Blekerijstraat - nieuwe parkeerplaats voorbehouden voor autodelen

## Aanvullend reglement van de politie op het wegverkeer - gemeenteweg – Blekerijstraat

Goedgekeurd in het College van Burgemeester en Schepenen van

Bekendgemaakt op

Geldig vanaf

Referentienummer

### Reglement

**Artikel 1.** Op de Blekerijstraat ter hoogte van het kruispunt met de Ham geldt:

de bestuurders moeten voorrang verlenen;

de plaats waar de bestuurders, zo nodig, moeten stoppen om voorrang te verlenen, wordt aangeduid.

Dit wordt gesignaleerd door:

- **verkeersborden B1**

- **wegmarkeringen overeenkomstig art.76.2 van de wegcode**

**Artikel 2.** Op de Blekerijstraat van huisnummers 11-27 tot het kruispunt met de Ham in de richting van het kruispunt met de Ham geldt:

verboden rijrichting voor iedere bestuurder;

de maatregel geldt niet voor fietsers.

In de tegenovergestelde richting geldt:

toegelaten rijrichting op de openbare weg met eenrichtingsverkeer;

fietsers mogen in beide richtingen rijden.

Dit wordt gesignaleerd door:

- **verkeersborden C1**

- **de verkeersborden worden aangevuld met onderborden M2**

- **verkeersborden F19**

- **de verkeersborden worden aangevuld met onderborden M4**

**Artikel 3.** Op de Blekerijstraat vanaf huisnummer 5 in de richting van het kruispunt met de Ham geldt:

de toegang is verboden in beide richtingen, voor iedere bestuurder;

de maatregel geldt niet voor fietsers.

Dit wordt gesignaleerd door:

- **verkeersborden C3**

- **de verkeersborden worden aangevuld met onderborden M2**

- Artikel 4. Op de Blekerijstraat ter hoogte van huisnummer 30 geldt:  
de bestuurders zijn verplicht de hindernis langs rechts voorbij te rijden.  
Dit wordt gesignaleerd door:  
**- verkeersborden D1**
- Artikel 5. Op de Blekerijstraat ter hoogte van huisnummer 28;  
op de Blekerijstraat van huisnummer 48 tot huisnummers 50-52 geldt:  
het parkeren is toegelaten;  
de maatregel geldt alleen voor de fietsers.  
Dit wordt gesignaleerd door:  
**- verkeersborden E9a**  
**- de verkeersborden worden aangevuld met onderborden M1**
- Artikel 6. Op de Blekerijstraat van huisnummer 60 tot en met huisnummer 66 geldt:  
het parkeren is toegelaten;  
het parkeren is voorbehouden voor voertuigen waarop de bewonerskaart is  
aangebracht;  
het einde van de parkeerreglementering wordt aangeduid;  
het begin van de parkeerreglementering wordt aangeduid.  
Dit wordt gesignaleerd door:  
**- verkeersborden E9a**  
**- de verkeersborden worden aangevuld met onderborden Type VII**  
**- de verkeersborden worden aangevuld met x-borden Xb, Xa**
- Artikel 7. Op de Blekerijstraat ter hoogte van huisnummers 42-44 geldt:  
het parkeren is toegelaten;  
het parkeren is voorbehouden voor voertuigen waarop de parkeerkaart voor  
autodelen is aangebracht;  
de parkeerreglementering geldt over een afstand van 6 m.  
Dit wordt gesignaleerd door:  
**- verkeersborden E9a**  
**- de verkeersborden worden aangevuld met onderborden Type VII**  
**- de verkeersborden worden aangevuld met x-borden Xc**
- Artikel 8. Op de Blekerijstraat ter hoogte van huisnummer 55-57;  
op de Blekerijstraat ter hoogte van huisnummers 67-67A;  
op de Blekerijstraat van huisnummer 48 tot huisnummers 50-52 aan de kant van de  
pare huisnummers;  
op de Blekerijstraat ter hoogte van huisnummers 75-75B geldt:  
het parkeren op de rijbaan is verboden.

Dit wordt gesignaleerd door:

- **wegmarkeringen overeenkomstig art.75.1.2° van de wegcode**

Artikel 9. Op de Blekerijstraat ter hoogte van het kruispunt met de Ham geldt:  
voetgangers moeten de oversteekplaats volgen om de rijbaan over te steken.

Dit wordt gesignaleerd door:

- **wegmarkeringen overeenkomstig art.76.3 van de wegcode**

Artikel 10. Op de Blekerijstraat van het kruispunt met de Kongostraat tot huisnummer 9;  
op de Blekerijstraat ter hoogte van huisnummer 61;  
op de Blekerijstraat van huisnummer 63 tot huisnummer 65;  
op de Blekerijstraat van huisnummers 67-67A tot huisnummers 75-75B;  
op de Blekerijstraat ter hoogte van huisnummers 42-44 geldt:  
voertuigen moeten parkeren binnen de afgebakende plaatsen.

Dit wordt gesignaleerd door:

- **wegmarkeringen overeenkomstig art.77.5 van de wegcode**

Artikel 11. Op de Blekerijstraat ter hoogte van het kruispunt met de Ham geldt:  
de bestuurders moeten het verkeersplateau dubbel voorzichtig en met matige  
snelheid naderen, zodat zij erover rijden met een snelheid die niet meer bedraagt dan  
30 km per uur.

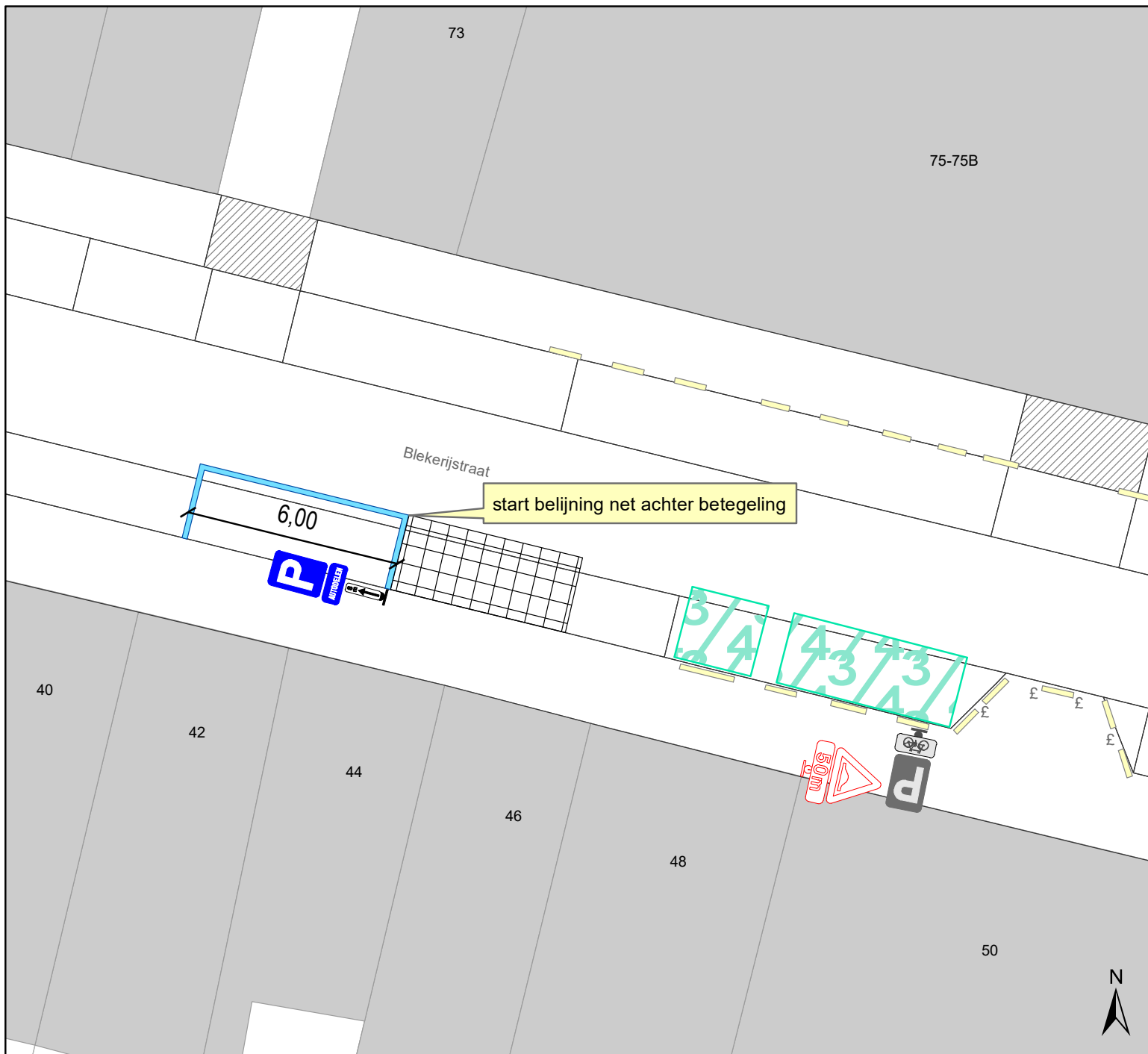
Dit wordt gesignaleerd door:

- **een plateau**






---

(einde reglement)






## Legende

-  Bestaande verkeersborden
-  Te verwijderen verkeersborden
-  Bestaande wegmarkeringen
-  Bestaande fietsenstalling
-  Betegeling onder elek. kasten

### Geplande wegmarkeringen

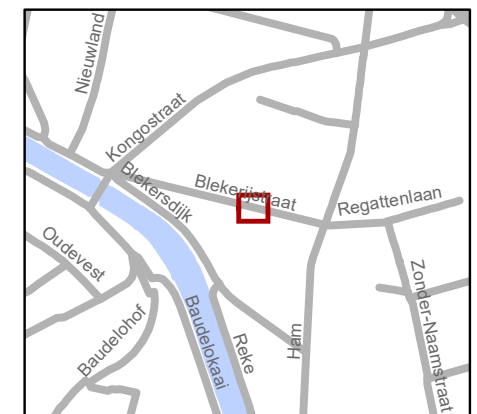
-  Witte wegmarkering

### Geplande Verkeersborden

Geplande verkeersborden



Te verwijderen verkeersborden: A14+G1a



**gent:** Mobiliteitsbedrijf stad Gent  
Verkeerstechnische taken

## Blekerijstraat 44 Autodeelplaats inrichten

Dossiernummer P-228779

DATUM	SCHAAL	PLAN	P FORMAAT
23/12/2021	1/150	1/1	A4

