



---

**2022\_CBS\_00329 Nieuw aanvullend reglement van de politie op het wegverkeer - gewestweg - Nieuwevaart - aanpassen parkeerplaats voorbehouden voor autodelen - Goedkeuring**

**Beslissing:** Goedgekeurd in besloten vergadering van 13 januari 2022

**Zijn aanwezig bij de beslissing van dit punt:**

de heer Mathias De Clercq, burgemeester-voorzitter  
de heer Filip Watteeuw, schepenen; mevrouw Sofie Bracke, schepenen; mevrouw Elke Decruynaere, schepenen; mevrouw Astrid De Bruycker, schepenen; de heer Sami Souguir, schepenen; mevrouw Tine Heyse, schepenen; mevrouw Isabelle Heyndrickx, schepenen; de heer Bram Van Braeckvelt, schepenen; mevrouw Hafsa El -Bazioui, schepenen; de heer Rudy Coddens, schepenen  
mevrouw Mieke Hullebroeck, algemeen directeur; de heer Luc Kupers, adjunct-algemeendirecteur; de heer Danny Van Campenhout, adjunct-algemeendirecteur

**Bevoegd:** Filip Watteeuw

**Betrokken:** Mathias De Clercq

**Juridisch kader**

**De volgende bepalingen zijn van toepassing inzake de bevoegdheid:**

- De Nieuwe Gemeentewet 24 juni 1988, artikel 119;
- Decreet over het lokaal bestuur van 22 december 2017, artikel 41, § 2, 2°;
- Het Decreet van 16 mei 2008 betreffende de aanvullende reglementen op het wegverkeer en de plaatsing en bekostiging van verkeerstekens, artikel 4, § 1, 2de lid en artikel 5, § 1, 2de lid.
- Het gemeenteraadsbesluit van 14 december 2015, houdende de delegatie van de vaststellingsbevoegdheid inzake gemeentelijke aanvullende reglementen op het wegverkeer.

**De beslissing wordt genomen op grond van:**

- Wet betreffende de politie over het wegverkeer, gecoördineerd bij koninklijk besluit van 16 maart 1968;
- Decreet van 16 mei 2008 betreffende de aanvullende reglementen op het wegverkeer en de plaatsing en bekostiging van de verkeerstekens;
- Koninklijk Besluit van 1 december 1975 houdende algemeen reglement op de politie van het wegverkeer en van het gebruik van de openbare weg;
- Ministerieel Besluit van 11 oktober 1976 waarbij de minimumafmetingen en de bijzondere plaatsingsvoorwaarden van de verkeerstekens worden bepaald;
- Uitvoeringsbesluit van 23 januari 2009 betreffende de aanvullende reglementen op het wegverkeer en de plaatsing en bekostiging van de verkeerstekens;
- Omzendbrief MOB/2009/1 van 3 april 2009;

- Het reglement houdende de voorwaarden tot het toekennen van parkeerplaatsen voor personen met een handicap, goedgekeurd in de gemeenteraad van 25 april 2016.

## **Motivering**

De nieuwe maatregel die bij dit besluit getroffen wordt, is het verplaatsen van de autodeelplaats gelegen aan de overzijde van de huisnummers 235-235A tot huisnummer 237 naar de andere zijde van de weg. Ter hoogte van deze autodeelplaats is een parkeervak geschilderd (langsparkeren), maar er wordt regelmatig vastgesteld dat voertuigen zich daar haaks parkeren. Om een oplossing te bieden voor dit probleem wordt de autodeelplaats verplaatst naar een langsparkeerplaats aan de overzijde van de weg. De belijning van de langsparkeerplaats wordt verwijderd. De signalisatie met betrekking tot het berm parkeren wordt ook aangepast (het beginbord wordt verwijderd). Op 23/12/2021 werd het akkoord verkregen van het Agentschap Wegen en Verkeer Oost-Vlaanderen District Gent voor deze verkeersmaatregelen.

Bij collegebesluit van 25 maart 2021 werd een definitief parkeerverbod ingevoerd aan de kant van huizen tussen de Frans van Ryhovelaan en de Filaturestraat. Dit tijdelijke parkeerverbod werd omgezet naar een definitief parkeerverbod zodat de auto's een uitwijkstrook hebben en er een goede doorstroming is voor de Brandweer.

Bij collegebesluit van 28 mei 2020 werden de volgende maatregelen geregulariseerd: het onderbord M9 naar M10 voor het verkeersbord B1 en D1f conform met het kruispunt met de Gaardeniersweg.

Bij collegebesluit van 26 maart 2020 werd de verkeerssignalisatie van het gedeelte tussen de Magnoliastraat en de Haverstraat in dit besluit opgenomen.

Bij collegebesluit van 13 februari 2020 werden maatregelen getroffen die kaderen binnen een doorstromingsmaatregel voor de brandweer. Er werd langsparkeren georganiseerd op het deel tussen de brandweerafrit en het kruispunt met de Frans Van Ryhovelaan. Daarnaast werd de verkeerssignalisatie in het gedeelte tussen de Filaturestraat en de brandweerafrit opgenomen in dit besluit.

Bij collegebesluit van 23 januari 2020 werd in kader van een doorstromingsmaatregel voor de fietsers en het openbaar vervoer op de Frans van Ryhovelaan, een busstrook ingericht. Voor gemotoriseerd verkeer is er nog 1 rijstrook. Het bord F17 en bijhorende markeringen werden verwijderd.

Bij collegebesluit van 19 december 2019 werd artikel 21 geschrapt in dit reglement. Op de Nieuwevaart is enkel de werkelijke rand van de rijbaan gesignaleerd, en niet de denkbeeldige rand.

Bij collegebesluit van 12 september 2019 werden volgende maatregelen getroffen: het voorzien van een oversteekplaats voor voetgangers op de Parallelweg en het vervangen van het onderbord M2 door het onderbord M12 bij het D1-bord op de Gaardeniersweg. De bestaande toestand van het deel van de Nieuwevaart tussen de Parallelweg en de Gaardeniersweg werd geregulariseerd.

Bij collegebesluit van 29 november 2018 werd een parkeerplaats voorbehouden voor autodelen ingericht tussen huisnummers 235-235A en 237, aan de zuidelijke zijde van de weg.

Bij collegebesluit van 23 augustus 2018 werd een parkeerplaats voor personen met een handicap ingericht ter hoogte van huisnummer 252-253 vermits de aanvrager voldoet aan de gestelde voorwaarden volgens het Reglement houdende de voorwaarden tot het toekennen van parkeerplaatsen voor personen met een handicap goedgekeurd in de gemeenteraad van 25 april 2016.

Bij collegebesluit van 5 juli 2018 werd in kader van de aanleg van een nieuwe wegenis (de Filaturestraat) signalisatie voorzien in functie van de voorrang, het fietspad en het eenrichtingsverkeer op de Nieuwevaart.

Bij collegebesluit van 6 april 2017 werden ook voertuigen voor huisvuilophaalwagens toegelaten op de Wondelgembrug. Dit in kader van het Circulatieplan Binnenstad Gent, goedgekeurd door de gemeenteraad op 24 oktober 2016.

### **Bijgevoegde bijlage(n):**

- Aanvullend reglement Nieuwevaart dossier P-228920 (deel van de beslissing)
- Signalisatieplan Nieuwevaart dossier P-228920 (deel van de beslissing)
- Historiek Nieuwevaart dossier P-228920

### **Beslissing**

#### **Beslist het volgende:**

#### **Artikel 1:**

Heft op het aanvullend reglement van de politie op het wegverkeer betreffende de gewestweg Nieuwevaart, goedgekeurd in zitting van 25 maart 2021, van zodra het nieuwe reglement in werking treedt.

#### **Artikel 2:**

Keurt goed het aanvullend reglement van de politie op het wegverkeer betreffende de gewestweg Nieuwevaart.

2022\_CBS\_00329 - Nieuw aanvullend reglement van de politie op het wegverkeer - gewestweg - Nieuwevaart - aanpassen parkeerplaats voorbehouden voor autodelen

Aanvullend reglement van de politie op het wegverkeer - gewestweg – Nieuwevaart, gedeelte tussen de Frans van Ryhovelaan en de Gasmeterlaan (brug), gedeelte tussen de Frans van Ryhovelaan en de brandweeroitgang, gedeelte tussen de Parallelweg en de Gaardeniersweg en gedeelte tussen de Magnoliastraat en de Haverstraat

Goedgekeurd in het College van Burgemeester en Schepenen van

Goedgekeurd door de Afdeling Vlaams Huis voor de Verkeersveiligheid op

Bekendgemaakt op

Geldig vanaf

Referentienummer

## Reglement

- Artikel 1.** Op het kruispunt van de Nieuwevaart met de Gasmeterlaan; op het kruispunt van de Nieuwevaart met de Frans van Ryhovelaan geldt: de bestuurders moeten de lichten van de driekleurige verkeerslichten opvolgen; de plaats waar de bestuurders moeten stoppen ingevolge het verkeerslicht wordt aangeduid.  
Dit wordt gesignaleerd door:
- **verkeerslichten overeenkomstig art.61 van de wegcode**
  - **wegmarkeringen overeenkomstig art.76.1 van de wegcode**
- Artikel 2.** Op de Nieuwevaart ter hoogte van het kruispunt met de Gasmeterlaan, aan de noordelijke zijde van het kruispunt; op de Nieuwevaart ter hoogte van het kruispunt met de Frans van Ryhovelaan, aan de zuidelijke zijde van het kruispunt; op de Magnoliastraat ter hoogte van het kruispunt met de Nieuwevaart geldt:

de bestuurders moeten voorrang verlenen.

Dit wordt gesignaleerd door:

- **verkeersborden B1**

Artikel 3. Op de Filaturestraat ter hoogte van het kruispunt met de Nieuwevaart geldt:

de bestuurders moeten voorrang verlenen;

fietsers rijden in de twee rijrichtingen op de dwarslopende openbare weg die men gaat oprijden.

Dit wordt gesignaleerd door:

- **verkeersborden B1**

- **de verkeersborden worden aangevuld met onderborden M9**

Artikel 4. Op de Magnoliastraat ter hoogte van het kruispunt met de Nieuwevaart;

op de Haverstraat ter hoogte van het kruispunt met de Nieuwevaart geldt:

de bestuurders moeten voorrang verlenen;

fietsers rijden in de twee rijrichtingen op de dwarslopende openbare weg die men gaat oprijden;

de plaats waar de bestuurders, zo nodig, moeten stoppen om voorrang te verlenen, wordt aangeduid.

Dit wordt gesignaleerd door:

- **verkeersborden B1**

- **de verkeersborden worden aangevuld met onderborden M9**

- **wegmarkeringen overeenkomstig art.76.2 van de wegcode**

Artikel 5. Op de Gaardeniersweg ter hoogte van het kruispunt met de Nieuwevaart;

op de Parallelweg ter hoogte van het kruispunt met de Nieuwevaart geldt:

de bestuurders moeten voorrang verlenen;

fietsers en bestuurders van tweewielige bromfietsen rijden in de twee rijrichtingen op de dwarslopende openbare weg die men gaat oprijden;

de plaats waar de bestuurders, zo nodig, moeten stoppen om voorrang te verlenen, wordt aangeduid.

Dit wordt gesignaleerd door:

- **verkeersborden B1**

- **de verkeersborden worden aangevuld met onderborden M10**

- **wegmarkeringen overeenkomstig art.76.2 van de wegcode**

Artikel 6. Op de Nieuwevaart van de Filaturestraat tot de Frans Van Ryhovelaan;

op de Nieuwevaart van de Parallelweg tot de Gaardeniersweg;

op de Nieuwevaart van de Magnoliastraat tot de Haverstraat geldt:

de voorrangsweg wordt aangeduid.

Dit wordt gesignaleerd door:

- **verkeersborden B9**

Artikel 7. Op de Nieuwevaart van de brandweerafrit tot de Frans Van Ryhovelaan in de richting van de Wiedauwkaai;  
op de Nieuwevaart van de Magnoliastraat tot de Haverstraat in de richting van de Magnoliastraat geldt:

verboden rijrichting voor iedere bestuurder.

In de tegenovergestelde richting geldt:

toegelaten rijrichting op de openbare weg met eenrichtingsverkeer.

Dit wordt gesignaleerd door:

- **verkeersborden C1**

- **verkeersborden F19**

Artikel 8. Op de Nieuwevaart van het kruispunt met de Gasmeterlaan tot het kruispunt met de Frans van Ryhovelaan in beide richtingen geldt:

de toegang is verboden voor bestuurders van voertuigen waarvan de massa in beladen toestand hoger is dan 3,5 ton;

de maatregel geldt niet voor bus, prioritaire voertuigen en huisvuilophaalwagens.

Dit wordt gesignaleerd door:

- **verkeersborden C21**

- **de verkeersborden worden aangevuld met onderborden Type IV**

Artikel 9. Op de Nieuwevaart ter hoogte van het kruispunt met de Frans van Ryhovelaan geldt: het is verboden links af te slaan;

de maatregel geldt alleen voor de bestuurders van voertuigen waarvan de massa in beladen toestand hoger is dan 3,5 ton;

de maatregel geldt niet voor bus en prioritaire voertuigen.

Dit wordt gesignaleerd door:

- **verkeersborden C31a**

- **de verkeersborden worden aangevuld met onderborden Type VIIa, Type IV**

Artikel 10. Op de Magnoliastraat ter hoogte van het kruispunt met de Nieuwevaart geldt: de bestuurders zijn verplicht rechts af te slaan.

Dit wordt gesignaleerd door:

- **verkeersborden D1**

Artikel 11. Op de Filaturestraat ter hoogte van het kruispunt met de Nieuwevaart;  
op de Magnoliastraat ter hoogte van het kruispunt met de Nieuwevaart;

op de Haverstraat ter hoogte van het kruispunt met de Nieuwevaart geldt:

de bestuurders zijn verplicht rechts af te slaan;

de maatregel geldt niet voor fietsers.

Dit wordt gesignaleerd door:

- **verkeersborden D1**

- **de verkeersborden worden aangevuld met onderborden M2**

Artikel 12. Op de Gaardeniersweg ter hoogte van het kruispunt met de Nieuwevaart;

op de Parallelweg ter hoogte van het kruispunt met de Nieuwevaart geldt:

de bestuurders zijn verplicht rechts af te slaan;

de maatregel geldt niet voor fietsers en bestuurders van tweewielige bromfietsen klasse A en speed pedelecs.

Dit wordt gesignaleerd door:

- **verkeersborden D1**

- **de verkeersborden worden aangevuld met onderborden M12**

Artikel 13. Op de Nieuwevaart ter hoogte van het kruispunt met de Gasmeterlaan, aan de noordelijke zijde van het kruispunt;

op de Nieuwevaart ter hoogte van het kruispunt met de Frans van Ryhovelaan, aan de zuidelijke zijde van het kruispunt geldt:

de bestuurders zijn verplicht rechtdoor te rijden of links af te slaan.

Dit wordt gesignaleerd door:

- **verkeersborden D3**

Artikel 14. Op de Nieuwevaart van de Filaturestraat tot de brandweerafrit aan de noordelijke zijde van de weg;

op de Nieuwevaart van de Parallelweg tot de Gaardeniersweg aan de noordelijke zijde van de weg;

op de Nieuwevaart van de Magnoliastraat tot de Haverstraat aan de noordelijke zijde van de weg geldt:

fietsers en bestuurders van tweewielige bromfietsen klasse A moeten het dubbelrichtings-fietspad volgen, voor zover het in de door hen gevolgde rijrichting is gesignaleerd.

Dit wordt gesignaleerd door:

- **verkeersborden D7**

Artikel 15. Op de Nieuwevaart van de Frans van Ryhovelaan tot de Filaturestraat aan de kant van van de huizen geldt:

het stilstaan en parkeren is verboden;

het einde van de parkeerreglementering wordt aangeduid;

het begin van de parkeerreglementering wordt aangeduid.

Dit wordt gesignaleerd door:

- **verkeersborden E3**
- **de verkeersborden worden aangevuld met x-borden Xb, Xa**

Artikel 16. Op de Nieuwevaart van de brandweergang tot het kruispunt met de Frans Van Ryhovelaan aan de zuidelijke zijde van de weg;  
op de Nieuwevaart van de overzijde van huisnummer 216 tot de Haverstraat aan de zuidelijke zijde van de weg geldt:

het is verplicht te parkeren op de berm of op het trottoir;

het parkeren is voorbehouden voor volgende categorie van voertuigen: MAX 3.5t  
betalend;

het einde van de parkeerreglementering wordt aangeduid;

het begin van de parkeerreglementering wordt aangeduid;

de parkeerreglementering geldt over een afstand van meer dan 300 meter.

Dit wordt gesignaleerd door:

- **verkeersborden E9e**
- **de verkeersborden worden aangevuld met onderborden Type VIIId**
- **de verkeersborden worden aangevuld met x-borden Xb, Xa, Xd**

Artikel 17. Op de Nieuwevaart van huisnummers 235-235A tot huisnummer 236 aan de noordelijke zijde van de weg geldt:

het parkeren is toegelaten;

het parkeren is voorbehouden voor voertuigen waarop de parkeerkaart voor autodelen is aangebracht;

de parkeerreglementering geldt over een afstand van 5,5 m.

Dit wordt gesignaleerd door:

- **verkeersborden E9a**
- **de verkeersborden worden aangevuld met onderborden Type VII**
- **de verkeersborden worden aangevuld met x-borden Xc**

Artikel 18. Op de Nieuwevaart ter hoogte van huisnummer 252-253 geldt:

het parkeren is toegelaten;

het parkeren is voorbehouden voor de voertuigen die gebruikt worden door personen met een handicap;

de parkeerreglementering geldt over een afstand van 5 m.

Dit wordt gesignaleerd door:

- **verkeersborden E9a**
- **de verkeersborden worden aangevuld met onderborden Type**

## **VIId**

### **- de verkeersborden worden aangevuld met x-borden Xc**

**Artikel 19.** Op de Nieuwevaart van het kruispunt met de Gasmeterlaan tot het kruispunt met de Frans van Ryhovelaan geldt:

het is iedere bestuurder verboden de doorlopende streep te overschrijden, alsook links van de streep te rijden wanneer deze de twee rijrichtingen scheidt.

Dit wordt gesignaleerd door:

**- wegmarkeringen overeenkomstig art.72.2 van de wegcode**

**Artikel 20.** Op de Nieuwevaart van de brandweergang tot de Frans Van Ryhovelaan;

op de Nieuwevaart van de Parallelweg tot de Gaardeniersweg;

op de Nieuwevaart van de Magnoliastraat tot de Haverstraat geldt:

het is iedere bestuurder verboden de onderbroken streep te overschrijden, behalve om in te halen, om links af te slaan, om te keren of om van rijstrook te veranderen.

Dit wordt gesignaleerd door:

**- wegmarkeringen overeenkomstig art.72.3 van de wegcode**

**Artikel 21.** Op de Nieuwevaart van het begin van het kruispunt met de Filaturestraat tot het

einde van het kruispunt met de Filaturestraat aan de noordelijke zijde van de weg;

op de Nieuwevaart van het begin van het kruispunt met de Parallelweg tot het einde van het kruispunt met de Parallelweg aan de noordelijke zijde van de weg;

op de Nieuwevaart van het begin van het kruispunt met de Gaardeniersweg tot het

einde van het kruispunt met de Gaardeniersweg aan de noordelijke zijde van de weg;

op de Nieuwevaart van het begin van het kruispunt met de Magnoliastraat tot het

einde van het kruispunt met de Magnoliastraat aan de noordelijke zijde van de weg;

op de Nieuwevaart van het begin van het kruispunt met de Haverstraat tot het einde van het kruispunt met de Haverstraat aan de noordelijke zijde van de weg geldt:

fietsers en bestuurders van tweewielige bromfietsen klasse A moeten het fietspad volgen voor zover het rechts in hun rijrichting ligt.

Dit wordt gesignaleerd door:

**- wegmarkeringen overeenkomstig art.74 van de wegcode**

**Artikel 22.** Op de Nieuwevaart ter hoogte van het kruispunt met de Frans van Ryhovelaan;

op de Parallelweg ter hoogte van het kruispunt met de Nieuwevaart geldt:

voetgangers moeten de oversteekplaats volgen om de rijbaan over te steken.

Dit wordt gesignaleerd door:

**- wegmarkeringen overeenkomstig art.76.3 van de wegcode**

**Artikel 23.** Op de Nieuwevaart van het kruispunt met de Frans van Ryhovelaan tot de

brandweergang (aan de zuidelijke zijde van de weg);

op de Nieuwevaart ter hoogte van huisnummers 235-235A en 236 aan de noordelijke zijde van de weg geldt:

voertuigen moeten parkeren binnen de afgebakende plaatsen.

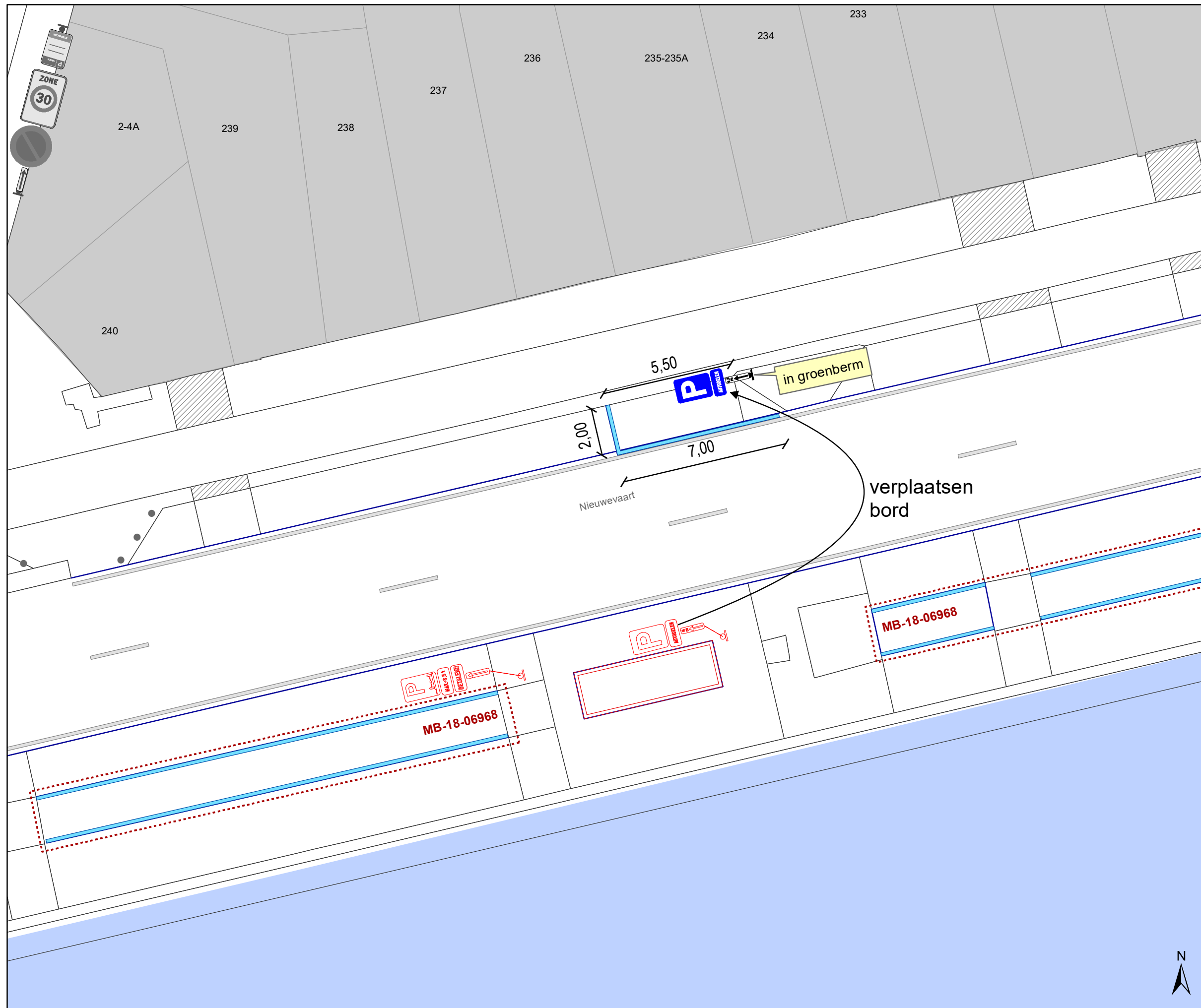
Dit wordt gesignaleerd door:

- **wegmarkeringen overeenkomstig art.77.5 van de wegcode**




---



(einde reglement)







### Legende

-  Bestaande verkeersborden
-  Geplande verkeersborden
-  Te verwijderen verkeersborden

-  Bestaande wegmarkeringen
-  Geplande wegmarkeringen


### Geplande Wegmarkeringen

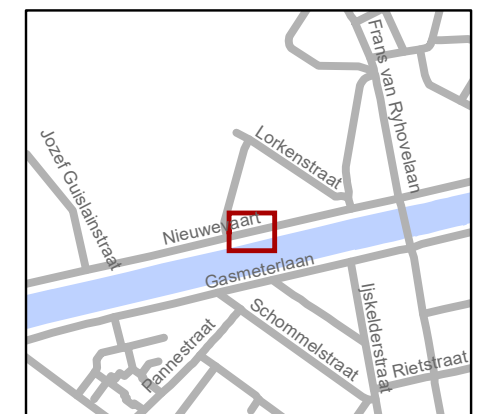
-  Witte wegmarkering
-  Te verwijderen wegmarkeringen

### Geplande Verkeersborden

- Gepland te verplaatsen 

Gepland te verwijderen: E9e + onderborden

 Ander gepland dossier (in voorbereiding bij MOBBD)



**gent:** Mobiliteitsbedrijf stad Gent  
Verkeerstechnische taken

### Nieuwevaart 236 Autodeelplaats verplaatsen

Dossiernr P-228920 (MB-21-05166)

DATUM	SCHAAL	PLAN	P FORMAAT
22/12/2021	1/150	1/1	A3



