



---

**2022\_CBS\_00129 Nieuw aanvullend reglement van de politie op het wegverkeer - gemeenteweg - Mariakerksesteenweg - nieuwe verkeersmaatregel - Goedkeuring**

**Beslissing:** Goedgekeurd in besloten vergadering van 6 januari 2022

**Zijn aanwezig bij de beslissing van dit punt:**

de heer Mathias De Clercq, burgemeester-voorzitter  
de heer Filip Watteeuw, schepenen; mevrouw Elke Decruynaere, schepenen; mevrouw Tine Heyse, schepenen; mevrouw Isabelle Heyndrickx; mevrouw Hafsa El -Bazioui; de heer Rudy Coddens, schepenen  
de heer Luc Kupers, adjunct-algemeendirecteur; de heer Danny Van Campenhout, adjunct-algemeendirecteur

**Bevoegd:** Filip Watteeuw

**Betrokken:** Mathias De Clercq

**Juridisch kader**

**De volgende bepalingen zijn van toepassing inzake de bevoegdheid:**

- De Nieuwe Gemeentewet 24 juni 1988, artikel 119;
- Het Decreet over het lokaal bestuur van 22 december 2017, artikel 41, 2°;
- Het Decreet van 16 mei 2008 betreffende de aanvullende reglementen op het wegverkeer en de plaatsing en bekostiging van verkeerstekens, artikel 4, § 1, 2de lid en artikel 5, § 1, 2de lid.
- Het gemeenteraadsbesluit van 14 december 2015, houdende de delegatie van de vaststellingsbevoegdheid inzake gemeentelijke aanvullende reglementen op het wegverkeer.

**De beslissing wordt genomen op grond van:**

- Wet betreffende de politie over het wegverkeer, gecoördineerd bij Koninklijk Besluit van 16 maart 1968;
- Decreet van 16 mei 2008 betreffende de aanvullende reglementen op het wegverkeer en de plaatsing en bekostiging van de verkeerstekens;
- Koninklijk Besluit van 1 december 1975 houdende algemeen reglement op de politie van het wegverkeer en van het gebruik van de openbare weg;
- Ministerieel Besluit van 11 oktober 1976 waarbij de minimumafmetingen en de bijzondere plaatsingsvoorwaarden van de verkeerstekens worden bepaald;
- Uitvoeringsbesluit van 23 januari 2009 betreffende de aanvullende reglementen op het wegverkeer en de plaatsing en bekostiging van de verkeerstekens;
- Omzendbrief MOB/2009/1 van 3 april 2009;
- Het reglement houdende de voorwaarden tot het toekennen van parkeerplaatsen voor personen met een handicap, goedgekeurd in de gemeenteraad van 25 april 2016.

## **Motivering**

De nieuwe maatregel die bij dit besluit getroffen wordt, is het aanbrengen van een voetgangersoversteekplaats ter hoogte van het kruispunt met het Leeuwenhof en de Beekstraatkouter. Dit wordt aanzien als een trage weg waardoor een oversteekplaats hier zeer gewenst is.

Bij het collegebesluit van 2 september 2021 werd de bestaande toestand geregulariseerd en werden volgende nieuwe maatregelen getroffen:

- De dreef tussen de hoofdweg en de Begraafplaats Drongen kreeg het statuut van 'erf', met bijhorende afgebakende parkeerplaatsen.
- Ter hoogte van de toegangspoort van de begraafplaats werd een parkeerplaats voor personen met een beperking voorzien.

Het aanvullend reglement van 5 juli 2018 werd genomen naar aanleiding van de heraanleg van de straat. De heraanleg betrof het gedeelte tussen de Groenewandeling en de Kruisstraat. Na de heraanleg bleef de Mariakerksesteenweg een voorrangsweg en werd er opnieuw aan beide zijden een fietspad voorzien. Nieuw was dat er fietspadmarkeringen en rode coating werden voorzien ter hoogte van de kruispunten.

## **Bijgevoegde bijlage(n):**

- Aanvullend reglement Mariakerksesteenweg dossier P257655 (deel van de beslissing)
- Signalisatieplan Mariakerksesteenweg dossier P257655 (deel van de beslissing)
- Historiek Mariakerksesteenweg dossier P257655

## **Beslissing**

**Beslist het volgende:**

### **Artikel 1:**

Heft op het aanvullend reglement van de politie op het wegverkeer betreffende de gemeenteweg Mariakerksesteenweg, goedgekeurd in zitting van 2 september 2021, van zodra het nieuwe reglement in werking treedt.

### **Artikel 2:**

Keurt goed het bijgevoegd aanvullend reglement van de politie op het wegverkeer betreffende de gemeenteweg Mariakerksesteenweg.

2022\_CBS\_00129 - Nieuw aanvullend reglement van de politie op het wegverkeer - gemeenteweg - Mariakerksesteenweg - nieuwe verkeersmaatregel

## Aanvullend reglement van de politie op het wegverkeer - gemeenteweg – Mariakerksesteenweg

Goedgekeurd in het College van Burgemeester en Schepenen van

Bekendgemaakt op

Geldig vanaf

Referentienummer

### Reglement

**Artikel 1.** Op de Mariakerksesteenweg ter hoogte van het kruispunt met de Deinsesteenweg geldt:

de bestuurders moeten voorrang verlenen;

de plaats waar de bestuurders, zo nodig, moeten stoppen om voorrang te verlenen, wordt aangeduid.

Dit wordt gesignaleerd door:

- verkeersborden B1

- wegmarkeringen overeenkomstig art.76.2 van de wegcode

**Artikel 2.** Op de Mariakerksesteenweg ter hoogte van de kruispunten met de aanliggende wegen en dit tussen het kruispunt met de Zeger van Kortrijkstraat enerzijds, en met de Beekstraat anderzijds (deze kruispunten inbegrepen), geldt:

de bestuurders hebben voorrang.

Dit wordt gesignaleerd door:

- verkeersborden B15

**Artikel 3.** Op de Mariakerksesteenweg van het kruispunt met de Beekstraat tot het kruispunt met de Zeger van Kortrijkstraat langs beide zijden van de weg geldt:

fietsers en bestuurders van tweewielige bromfietsen klasse A moeten het enkelrichtings-fietspad volgen, voor zover het in de door hen gevolgde rijrichting is gesignaleerd.

Dit wordt gesignaleerd door:

- verkeersborden D7

**Artikel 4.** Op de Mariakerksesteenweg van het kruispunt met de Adriaan Walckiersdreef tot en met huisnummer 38B aan de kant van de pare huisnummers geldt:

het parkeren is verboden;

het einde van de parkeerreglementering wordt aangeduid;

het begin van de parkeerreglementering wordt aangeduid.

Dit wordt gesignaleerd door:

- verkeersborden E1

- de verkeersborden worden aangevuld met x-borden Xb, Xa

**Artikel 5.** Op de Mariakerksesteenweg ter hoogte van huisnummer 223 (Begraafplaats Drongen) geldt:

het parkeren is toegelaten;

het parkeren is voorbehouden voor de voertuigen die gebruikt worden door personen met een handicap.

Dit wordt gesignaleerd door:

- verkeersborden E9a

- de verkeersborden worden aangevuld met onderborden Type VIId

**Artikel 6.** Op de Mariakerksesteenweg ter hoogte van huisnummer 9 geldt:

het parkeren is toegelaten;

het parkeren is voorbehouden voor de voertuigen die gebruikt worden door personen met een handicap;

de parkeerreglementering geldt over een afstand van 6 m.

Dit wordt gesignaleerd door:

- verkeersborden E9a

- de verkeersborden worden aangevuld met onderborden Type VIId

- de verkeersborden worden aangevuld met x-borden Xc

**Artikel 7.** Op de Mariakerksesteenweg van het kruispunt van de dreef naar de Begraafplaats Drongen (huisnummer 223) met de hoofdweg tot de Begraafplaats Drongen geldt:

het (woon)erf wordt afgebakend. Het begin van het (woon)erf wordt aangeduid;

ook het einde van het (woon)erf wordt aangeduid.

Dit wordt gesignaleerd door:

- verkeersborden F12a

- verkeersborden F12b

**Artikel 8.** Op het kruispunt van de Mariakerksesteenweg met de Beekstraat geldt:  
de bestuurders moeten de lichten van de driekleurige verkeerslichten opvolgen;  
de plaats waar de bestuurders moeten stoppen ingevolge het verkeerslicht wordt  
aangeduid.

Dit wordt gesignaleerd door:

- verkeerslichten overeenkomstig art.61 van de wegcode
- wegmarkeringen overeenkomstig art.76.1 van de wegcode

**Artikel 9.** Op de Mariakerksesteenweg van huisnummer 89 tot het kruispunt met de  
Groenewandeling geldt:

het is iedere bestuurder verboden de onderbroken streep te overschrijden, behalve  
om in te halen, om links af te slaan, om te keren of om van rijstrook te veranderen.

Dit wordt gesignaleerd door:

- wegmarkeringen overeenkomstig art.72.3 van de wegcode

**Artikel 10.** Op de Mariakerksesteenweg ter hoogte van de kruispunten met de aanliggende  
wegen en dit tussen Deinsteenweg enerzijds, en de Beekstraat anderzijds ;  
op de Mariakerksesteenweg van het kruispunt met de Deinsteenweg tot het  
kruispunt met de Zeger van Kortrijkstraat langs beide zijden van de weg;  
op de Mariakerksesteenweg van het kruispunt met de Zeger van Kortrijkstraat tot het  
kruispunt met de Groenewandeling aan de kant van de onpare huisnummers geldt:  
fietsers en bestuurders van tweewielige bromfietsen klasse A moeten het fietspad  
volgen voor zover het rechts in hun rijrichting ligt.

Dit wordt gesignaleerd door:

- wegmarkeringen overeenkomstig art.74 van de wegcode

**Artikel 11.** Op de Mariakerksesteenweg ter hoogte van het kruispunt met de Abdijmolenstraat;  
op dezelfde straat ter hoogte van het kruispunt met de Alfons Bynlaan ;  
op dezelfde straat ter hoogte van het kruispunt met de Deinsteenweg geldt:  
op de Mariakerksesteenweg ter hoogte van het kruispunt met het Leeuwenhof en de  
Beekstraatkouter wordt volgende maatregel ingevoerd:

voetgangers moeten de oversteekplaats volgen om de rijbaan over te steken.

Dit wordt gesignaleerd door:

- wegmarkeringen overeenkomstig art.76.3 van de wegcode

**Artikel 12.** Op de Mariakerksesteenweg ter hoogte van de Begraafplaats Drongen geldt:  
fietsers en bestuurders van tweewielige bromfietsen moeten de oversteekplaats volgen om de rijbaan over te steken.

Dit wordt gesignaleerd door:

- wegmarkeringen overeenkomstig art.76.4 van de wegcode

**Artikel 13.** Op de Mariakerksesteenweg ter hoogte van huisnummer 51;  
op de Mariakerksesteenweg ter hoogte van huisnummer 55;  
op de Mariakerksesteenweg ter hoogte van huisnummers 40 tot en met 52;  
op de Mariakerksesteenweg ter hoogte van huisnummer 87 tot en met 89 geldt:  
bestuurders mogen niet rijden, stilstaan of parkeren op de markeringen.

Dit wordt gesignaleerd door:

- wegmarkeringen overeenkomstig art.77.4 van de wegcode

**Artikel 14.** Op de Mariakerksesteenweg ter hoogte van huisnummer 223 (Begraafplaats Drongen) geldt:

voertuigen moeten parkeren binnen de afgebakende plaatsen.

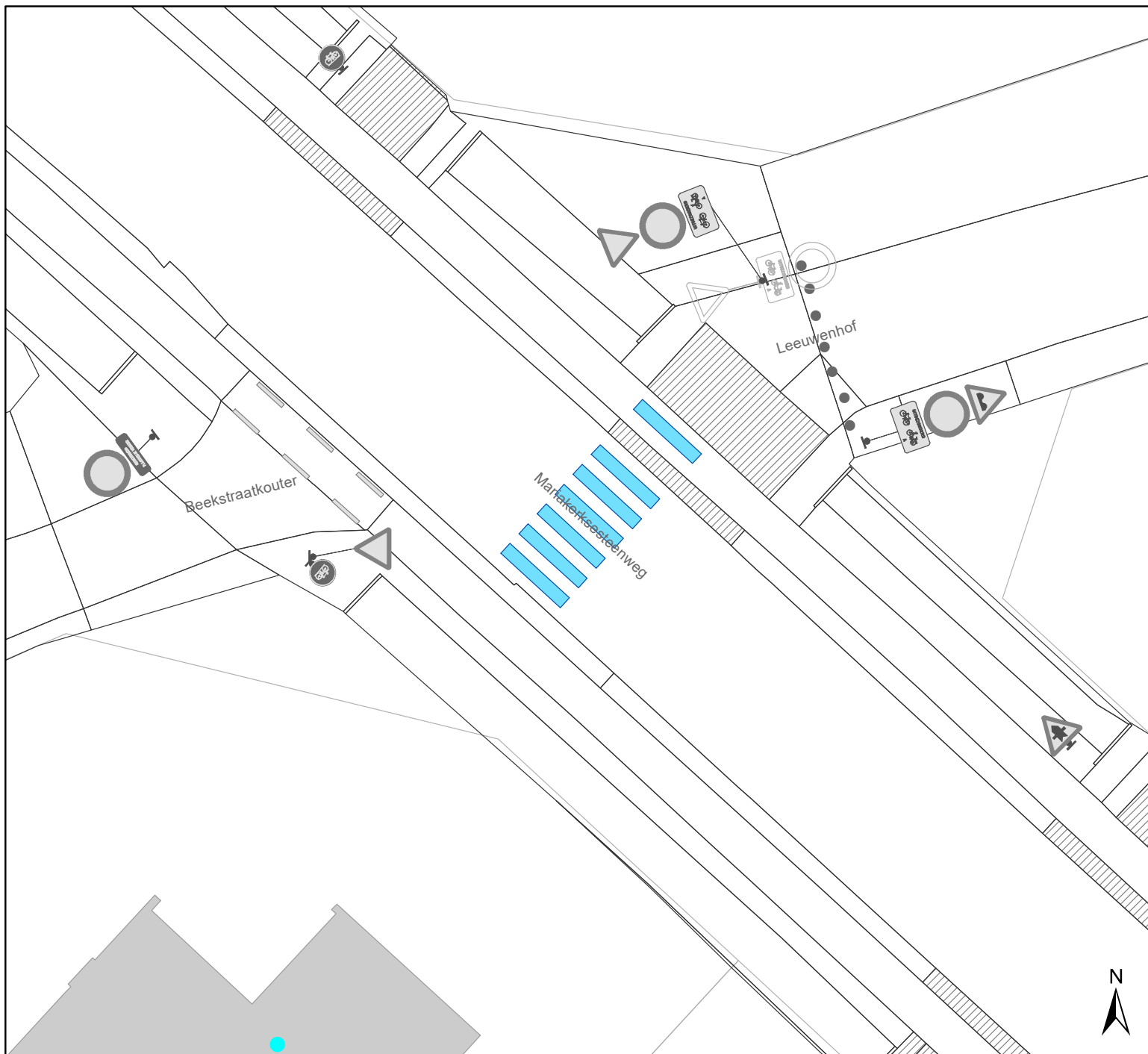
Dit wordt gesignaleerd door:

- wegmarkeringen overeenkomstig art.77.5 van de wegcode



---

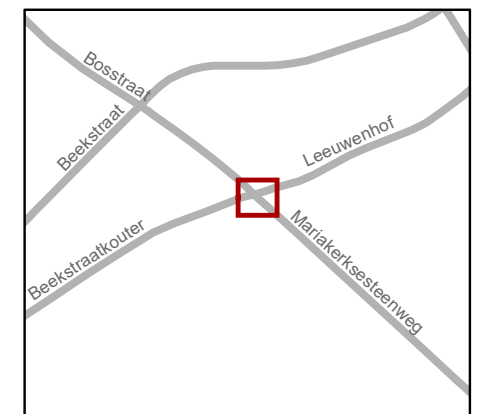
(einde reglement)





## Legende

-  Bestaande verkeersborden
-  Geplande verkeersborden
-  Te verwijderen verkeersborden
-  Bestaande wegmarkeringen
-  Geplande wegmarkeringen
-  Te verwijderen wegmarkeringen



**gent:** Mobiliteitsbedrijf stad Gent  
Verkeerstechnische taken

**Mariakerkesteenweg thv nr 277  
Zerbapad**

Dossiernummer P-257655

DATUM	SCHAAL	PLAN	P FORMAAT
15/12/2021	1/200	1/1	A4

