



2022_CBS_00121 Nieuw aanvullend reglement van de politie op het wegverkeer - gemeenteweg - Voorhavenlaan - nieuwe parkeerplaats voorbehouden voor autodelen - Goedkeuring

Beslissing: Goedgekeurd in besloten vergadering van 6 januari 2022

Zijn aanwezig bij de beslissing van dit punt:

de heer Mathias De Clercq, burgemeester-voorzitter
de heer Filip Watteeuw, schepenen; mevrouw Elke Decruynaere, schepenen; mevrouw Tine Heyse, schepenen; mevrouw Isabelle Heyndrickx; mevrouw Hafsa El -Bazioui; de heer Rudy Coddens, schepenen
de heer Luc Kupers, adjunct-algemeendirecteur; de heer Danny Van Campenhout, adjunct-algemeendirecteur

Bevoegd: Filip Watteeuw

Betrokken: Mathias De Clercq

Juridisch kader

De volgende bepalingen zijn van toepassing inzake de bevoegdheid:

- De Nieuwe Gemeentewet 24 juni 1988, artikel 119;
- Decreet over het lokaal bestuur van 22 december 2017, artikel 41, § 2, 2°;
- Het Decreet van 16 mei 2008 betreffende de aanvullende reglementen op het wegverkeer en de plaatsing en bekostiging van verkeerstekens, artikel 4, § 1, 2de lid en artikel 5, § 1, 2de lid.
- Het gemeenteraadsbesluit van 14 december 2015, houdende de delegatie van de vaststellingsbevoegdheid inzake gemeentelijke aanvullende reglementen op het wegverkeer.

De beslissing wordt genomen op grond van:

- Wet betreffende de politie over het wegverkeer, gecoördineerd bij Koninklijk Besluit van 16 maart 1968;
- Decreet van 16 mei 2008 betreffende de aanvullende reglementen op het wegverkeer en de plaatsing en bekostiging van de verkeerstekens;
- Koninklijk Besluit van 1 december 1975 houdende algemeen reglement op de politie van het wegverkeer en van het gebruik van de openbare weg;
- Ministerieel Besluit van 11 oktober 1976 waarbij de minimumafmetingen en de bijzondere plaatsingsvoorwaarden van de verkeerstekens worden bepaald;
- Uitvoeringsbesluit van 23 januari 2009 betreffende de aanvullende reglementen op het wegverkeer en de plaatsing en bekostiging van de verkeerstekens;
- Omzendbrief MOB/2009/1 van 3 april 2009;
- Het reglement houdende de voorwaarden tot het toekennen van parkeerplaatsen voor personen met een handicap, goedgekeurd in de gemeenteraad van 25 april 2016.

Motivering

De nieuwe maatregel die bij dit besluit wordt getroffen, is de inrichting van een voorbehouden parkeerplaats voor autodelen ter hoogte van het kruispunt met de Rotterdamstraat in het kader van het inrichten van 500 voorbehouden autodeelplaatsen zoals bepaald in het Autodeelplan Gent 2025, goedgekeurd door de gemeenteraad van 25 januari 2021. Deze voorbehouden parkeerplaats zal gebruikt worden door een erkende autodeelorganisatie.

Bij collegebesluit van 6 december 2018 werd een verboden toegang ingevoerd voor alle bestuurders in beide richtingen ter hoogte van de paden die toegang verschaffen tot het park in de Voorhavenkaai, en dit ter hoogte van huisnummers 72 en 82.

Bij collegebesluit van 25 januari werd de bestaande toestand geregulariseerd en de nieuwe maatregel goedgekeurd, met name het invoeren van een beurtelingse doorgang met wegversmallingen ter hoogte van huisnummers 18,21,52,76 en ter hoogte van de achterzijde van Meulesteedsesteenweg nr 419, om tegemoet te komen aan de vraag van de bewoners naar maatregelen tegen te hoge snelheden in hun straat.

Bijgevoegde bijlage(n):

- Aanvullend reglement Voorhavenlaan dossier P-232297 (deel van de beslissing)
- Signalisatieplan Voorhavenlaan dossier P-232297 (deel van de beslissing)
- Historiek Voorhavenlaan dossier P-232297

Beslissing

Beslist het volgende:

Artikel 1:

Heft op het aanvullend reglement van de politie op het wegverkeer betreffende de gemeenteweg Voorhavenlaan, goedgekeurd in zitting van 6 december 2018, van zodra het nieuwe reglement in werking treedt.

Artikel 2:

Keurt goed het aanvullend reglement van de politie op het wegverkeer betreffende de gemeenteweg Voorhavenlaan.

2022_CBS_00121 - Nieuw aanvullend reglement van de politie op het wegverkeer - gemeenteweg - Voorhavenlaan - nieuwe parkeerplaats voorbehouden voor autodelen

Aanvullend reglement van de politie op het wegverkeer - gemeenteweg – Voorhavenlaan

Goedgekeurd in het College van Burgemeester en Schepenen van

Bekendgemaakt op

Geldig vanaf

Referentienummer

Reglement

- Artikel 1.** Op de Voorhavenlaan ter hoogte van het kruispunt met de Meulesteedsesteenweg geldt:
- de bestuurders moeten voorrang verlenen;
 - de plaats waar de bestuurders, zo nodig, moeten stoppen om voorrang te verlenen, wordt aangeduid.
- Dit wordt gesignaleerd door:
- **verkeersborden B1**
 - **wegmarkeringen overeenkomstig art.76.2 van de wegcode**
- Artikel 2.** Op de Voorhavenlaan ter hoogte van huisnummers 18; 21; 52;76; achterzijde Meulesteedsesteenweg nr. 419; in de richting van de New-Yorkstraat geldt:
- de bestuurders moeten voorrang verlenen aan de bestuurders die uit de tegenovergestelde richting komen.
- Op de Voorhavenlaan ter hoogte van huisnummers 18; 21; 52;76; achterzijde Meulesteedsesteenweg nr. 419; in de richting van de Meulesteedsesteenweg geldt:
- de bestuurders hebben voorrang ten opzichte van de bestuurders die uit de tegenovergestelde richting komen.
- Dit wordt gesignaleerd door:
- **verkeersborden B19**
 - **verkeersborden B21**
- Artikel 3.** Op de Voorhavenlaan vanaf huisnummer 82 en huisnummer 72, telkens aan de overzijde in de richting van de Voorhavenkaai geldt:
- de toegang is verboden in beide richtingen, voor iedere bestuurder.
- Dit wordt gesignaleerd door:
- **verkeersborden C3**
- Artikel 4.** Op de Voorhavenlaan vanaf het kruispunt met de Meulesteedsesteenweg tot einde straat in de richting van de New-Yorkstraat geldt:
- het parkeren is verboden;
 - het einde van de parkeerreglementering wordt aangeduid;
 - het begin van de parkeerreglementering wordt aangeduid;

de parkeerreglementering geldt over een afstand van meer dan 300 meter.

Dit wordt gesignaleerd door:

- **verkeersborden E1**
- **de verkeersborden worden aangevuld met x-borden Xb, Xa, Xd**

Artikel 5. Op de Voorhavenlaan ter hoogte van het kruispunt met de Rotterdamstraat geldt:
het parkeren is toegelaten;

het parkeren is voorbehouden voor voertuigen waarop de parkeerkaart voor autodelen is aangebracht;

de parkeerreglementering geldt over een afstand van 5,5 m.

Dit wordt gesignaleerd door:

- **verkeersborden E9a**
- **de verkeersborden worden aangevuld met onderborden Type VII**
- **de verkeersborden worden aangevuld met x-borden Xc**

Artikel 6. Op de Voorhavenlaan ter hoogte van het kruispunt met de Meulesteedsesteenweg geldt:

voetgangers moeten de oversteekplaats volgen om de rijbaan over te steken.

Dit wordt gesignaleerd door:

- **wegmarkeringen overeenkomstig art.76.3 van de wegcode**

Artikel 7. Op de Voorhavenlaan ter hoogte van het kruispunt met de Rotterdamstraat geldt:
voertuigen moeten parkeren binnen de afgebakende plaatsen.

Dit wordt gesignaleerd door:

- **wegmarkeringen overeenkomstig art.77.5 van de wegcode**

Artikel 8. Op de Voorhavenlaan ter hoogte van het kruispunt met de Meulesteedsesteenweg geldt:

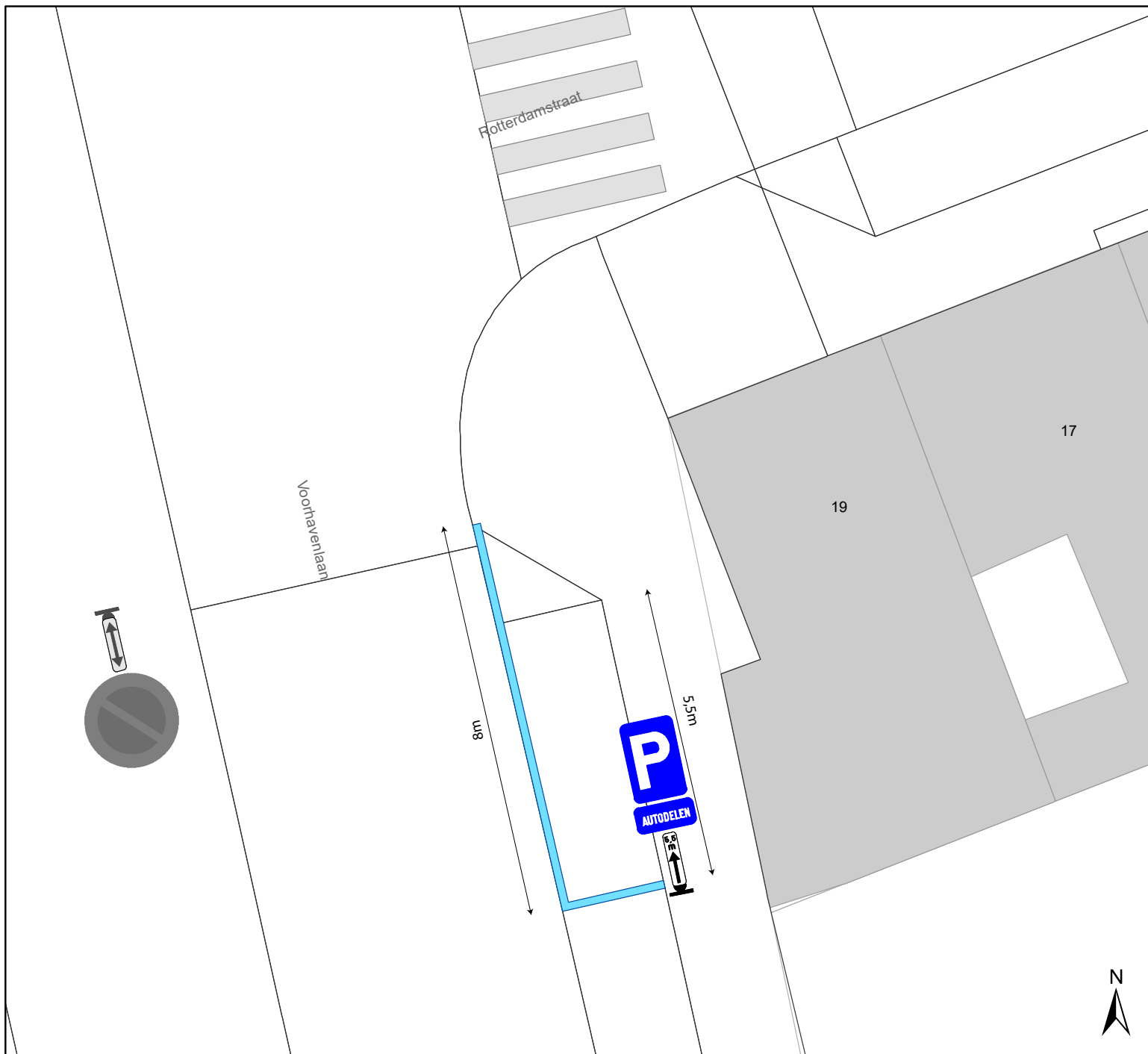
de bestuurders moeten het verkeersplateau dubbel voorzichtig en met matige snelheid naderen, zodat zij erover rijden met een snelheid die niet meer bedraagt dan 30 km per uur.

Dit wordt gesignaleerd door:







- **een plateau**

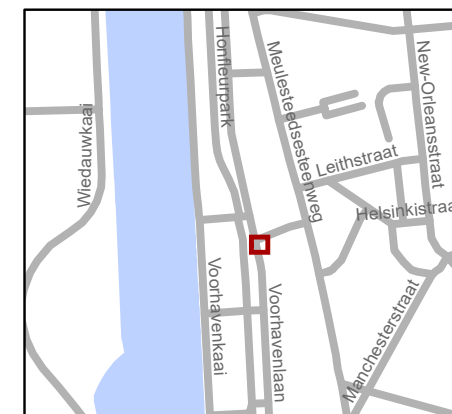
(einde reglement)





Legende

-  Bestaande verkeersborden
-  Geplande verkeersborden
-  Te verwijderen verkeersborden
-  Bestaande wegmarkeringen
-  Geplande wegmarkeringen
-  Te verwijderen wegmarkeringen



gent: Mobiliteitsbedrijf stad Gent
Verkeerstechnische taken

Voothavenlaan Autodelen

Dossiernummer P-232297

DATUM	SCHAAL	PLAN	P FORMAAT
21/12/2021	1/100	1/1	A4

