



---

**2022\_CBS\_00110 Nieuw aanvullend reglement van de politie op het wegverkeer - gemeenteweg - Gentbruggekouter - nieuwe anti-parkeermaatregel - Goedkeuring**

**Beslissing:** Goedgekeurd in besloten vergadering van 6 januari 2022

**Zijn aanwezig bij de beslissing van dit punt:**

de heer Mathias De Clercq, burgemeester-voorzitter  
de heer Filip Watteeuw, schepenen; mevrouw Elke Decruynaere, schepenen; mevrouw Tine Heyse, schepenen; mevrouw Isabelle Heyndrickx; mevrouw Hafsa El -Bazioui; de heer Rudy Coddens, schepenen  
de heer Luc Kupers, adjunct-algemeendirecteur; de heer Danny Van Campenhout, adjunct-algemeendirecteur

**Bevoegd:** Filip Watteeuw

**Betrokken:** Mathias De Clercq

**Juridisch kader**

**De volgende bepalingen zijn van toepassing inzake de bevoegdheid:**

- De Nieuwe Gemeentewet 24 juni 1988, artikel 119;
- Decreet over het lokaal bestuur van 22 december 2017, artikel 41, § 2, 2°;
- Het Decreet van 16 mei 2008 betreffende de aanvullende reglementen op het wegverkeer en de plaatsing en bekostiging van verkeerstekens, artikel 4, § 1, 2de lid en artikel 5, § 1, 2de lid.
- Het gemeenteraadsbesluit van 14 december 2015, houdende de delegatie van de vaststellingsbevoegdheid inzake gemeentelijke aanvullende reglementen op het wegverkeer.

**De beslissing wordt genomen op grond van:**

- Wet betreffende de politie over het wegverkeer, gecoördineerd bij Koninklijk Besluit van 16 maart 1968;
- Decreet van 16 mei 2008 betreffende de aanvullende reglementen op het wegverkeer en de plaatsing en bekostiging van de verkeerstekens;
- Koninklijk Besluit van 1 december 1975 houdende algemeen reglement op de politie van het wegverkeer en van het gebruik van de openbare weg;
- Ministerieel Besluit van 11 oktober 1976 waarbij de minimumafmetingen en de bijzondere plaatsingsvoorwaarden van de verkeerstekens worden bepaald;
- Uitvoeringsbesluit van 23 januari 2009 betreffende de aanvullende reglementen op het wegverkeer en de plaatsing en bekostiging van de verkeerstekens;
- Omzendbrief MOB/2009/1 van 3 april 2009;
- Het reglement houdende de voorwaarden tot het toekennen van parkeerplaatsen voor personen met een handicap, goedgekeurd in de gemeenteraad van 25 april 2016.

## **Motivering**

De nieuwe maatregel die bij dit besluit wordt getroffen is het voorzien van een eenzijdig parkeerverbod aangeduid met borden E1 aangevuld met x-borden xb, xa en xd om doorstroming voor bussen, brandweer en Ivago te verbeteren tussen het kruispunt met de Emiel Claeyslaan en de Jules van Biesbroeckstraat langs de kant van de onpare nummers.

Bij collegebesluit van 15 juli 2021 werd de vervanging beslist van het C3 bord door een F99A bord met vermelding P zodat dit een pad betreft waar voetgangers evenwaardig zijn aan de fietsers, en speedpedelecs.

## **Bijgevoegde bijlage(n):**

- Aanvullend reglement Gentbruggekouter dossier P-254032 (deel van de beslissing)
- Signalisatieplan Gentbruggekouter dossier P-254032 (deel van de beslissing)
- Historiek Gentbruggekouter dossier P-254032

## **Beslissing**

**Beslist het volgende:**

### **Artikel 1:**

Heft op het aanvullend reglement van de politie op het wegverkeer betreffende de gemeenteweg Gentbruggekouter, goedgekeurd in zitting van 15 juli 2021, van zodra het nieuwe reglement in werking treedt.

### **Artikel 2:**

Keurt goed het aanvullend reglement van de politie op het wegverkeer betreffende de gemeenteweg Gentbruggekouter.

2022\_CBS\_00110 - Nieuw aanvullend reglement van de politie op het wegverkeer - gemeenteweg - Gentbruggekouter - nieuwe anti-parkeermaatregel



# Aanvullend reglement van de politie op het wegverkeer - gemeenteweg – Gentbruggekouter

Goedgekeurd in het College van Burgemeester en Schepenen van

Bekendgemaakt op

Geldig vanaf

Referentienummer

## Reglement

**Artikel 1.** Op de Gentbruggekouter vanaf de doorsteek tussen huisnummer 14 en huisnummer 16 in de richting van de Meidoorndreef geldt:

de toegang is verboden in beide richtingen, voor iedere bestuurder;

de maatregel geldt niet voor fietsers en bestuurders van tweewielige bromfietsen klasse A.

Dit wordt gesignaleerd door:

- verkeersborden C3
- de verkeersborden worden aangevuld met onderborden M3

**Artikel 2.** Op de Gentbruggekouter vanaf het kerkhof tegenover huisnummer 14 in de richting van de Nijverheidskaai geldt:

de toegang is verboden voor bestuurders van motorvoertuigen met meer dan twee wielen en van motorfietsen met zijspan;

de maatregel geldt niet voor bestuurders met toelating;

de toegang is verboden voor bestuurders van motorfietsen;

de maatregel geldt niet voor bestuurders met toelating.

Dit wordt gesignaleerd door:

- verkeersborden C5
- de verkeersborden worden aangevuld met onderborden Type IV
- verkeersborden C7
- de verkeersborden worden aangevuld met onderborden Type IV

**Artikel 3.** Op de Gentbruggekouter vanaf het kerkhof tegenover huisnummer 14 in de richting van de Nijverheidskaai, behalve voor bestuurders met toelating, geldt:

de toegang is verboden voor bestuurders van bromfietsen.

Dit wordt gesignaleerd door:

- verkeersborden C9

Artikel 4. Op de Gentbruggekouter van huisnummer 5 tot de overkant van huisnummer 4 aan de kant van de onpare huisnummers;  
op de Gentbruggekouter van huisnummer 20 tot huisnummer 28 aan de kant van de pare huisnummers geldt:  
het parkeren is verboden;  
het einde van de parkeerreglementering wordt aangeduid;  
het begin van de parkeerreglementering wordt aangeduid.

Dit wordt gesignaleerd door:

- **verkeersborden E1**
- **de verkeersborden worden aangevuld met x-borden Xb, Xa**

Artikel 5. Op de Gentbruggekouter van het kruispunt van Emiel Claeyslaan tot het kruispunt van de Jules van Biesbroeckstraat aan de kant van de onpare huisnummers geldt:  
het parkeren is verboden;  
het einde van de parkeerreglementering wordt aangeduid;  
het begin van de parkeerreglementering wordt aangeduid;  
de parkeerreglementering geldt over een afstand van meer dan 300 meter.

Dit wordt gesignaleerd door:

- **verkeersborden E1**
- **de verkeersborden worden aangevuld met x-borden Xb, Xa, Xd**

Artikel 6. Op de Gentbruggekouter van huisnummer 66 tot Oudekouter in beide richtingen geldt:  
de weg wordt voorbehouden voor het verkeer van voetgangers, fietsers en bestuurders van speed pedelecs. Het begin van de voorbehouden weg wordt aangeduid;  
ook het einde van de weg voorbehouden voor het verkeer van voetgangers, fietsers en bestuurders van speed pedelecs wordt aangeduid.

Dit wordt gesignaleerd door:

- **verkeersborden F99a**
- **verkeersborden F101a**

Artikel 7. Op de Gentbruggekouter ter hoogte van het kruispunt met de Klokstraat, aan de oostelijke zijde van het kruispunt;  
op de Gentbruggekouter ter hoogte van het kruispunt met de Rodebeukendreef, aan de oostelijke zijde van het kruispunt;  
op de Gentbruggekouter ter hoogte van het kruispunt met de Jules Van Biesbroeckstraat, aan de oostelijke zijde van het kruispunt;  
op de Gentbruggekouter ter hoogte van huisnummers 8-8A;  
op de Gentbruggekouter ter hoogte van de elektriciteitscabine naast huisnummer 11 geldt:  
voetgangers moeten de oversteekplaats volgen om de rijbaan over te steken.

Dit wordt gesignaleerd door:

- **wegmarkeringen overeenkomstig art.76.3 van de wegcode**

Artikel 8. Op de Gentbruggekouter ter hoogte van huisnummer 5 van de Jules Van Biesbroeckstraat;

op de Gentbruggekouter van huisnummer 160 tot huisnummer 172 geldt:  
voertuigen moeten parkeren binnen de afgebakende plaatsen.

Dit wordt gesignaleerd door:

- **wegmarkeringen overeenkomstig art.77.5 van de wegcode**

Artikel 9. Op de Gentbruggekouter ter hoogte van huisnummer 2;

op de Gentbruggekouter ter hoogte van het begin van de parkeerstroken aan huisnummers 8-8A;

op de Gentbruggekouter ter hoogte van huisnummer 11;

op de Gentbruggekouter ter hoogte van huisnummer 15 geldt:

de bestuurders moeten het verkeersplateau dubbel voorzichtig en met matige snelheid naderen, zodat zij erover rijden met een snelheid die niet meer bedraagt dan 30 km per uur.

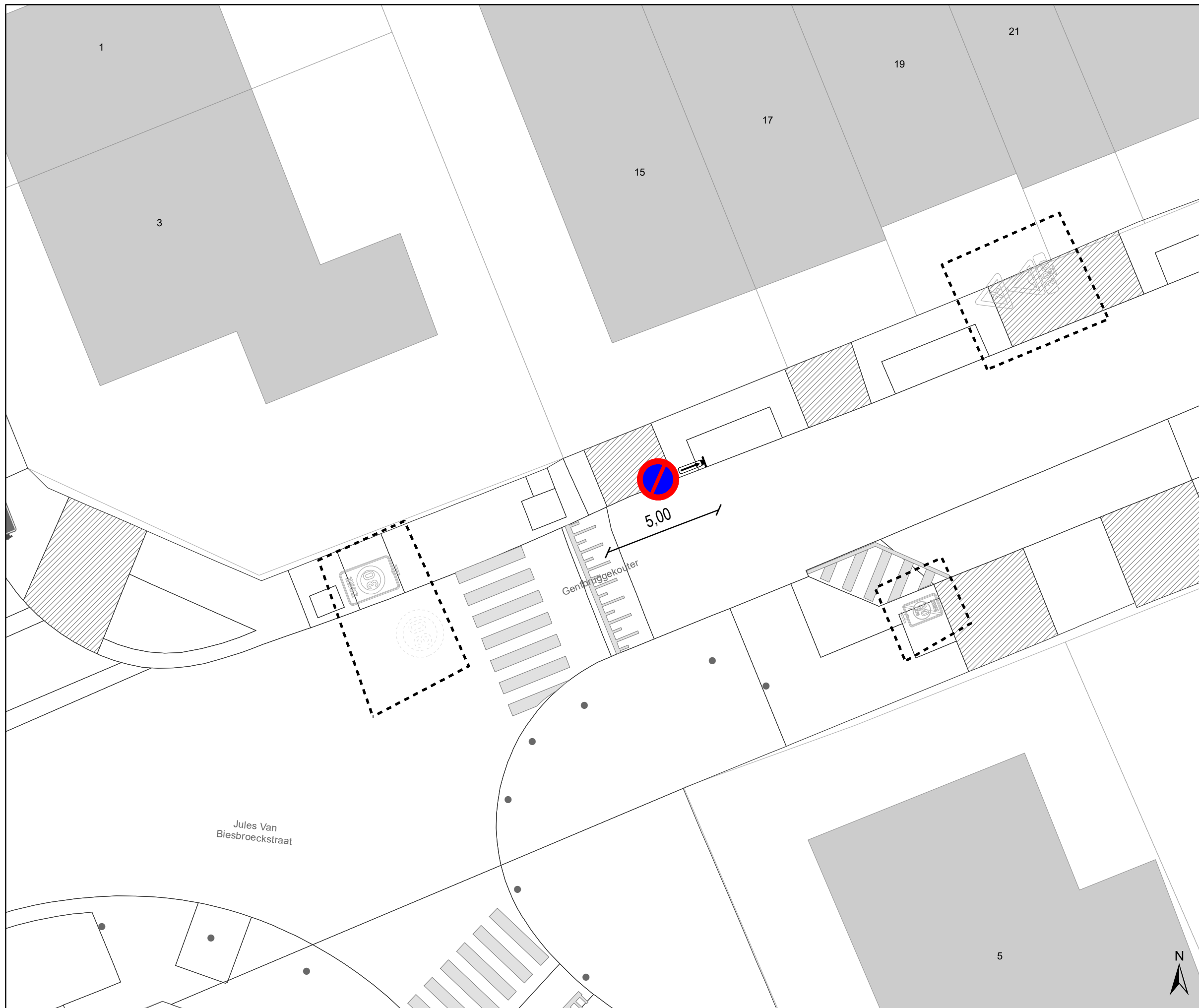
Dit wordt gesignaleerd door:

- **een plateau**






---

(einde reglement)

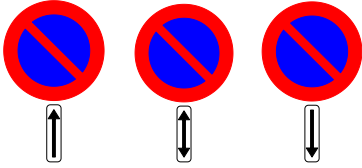




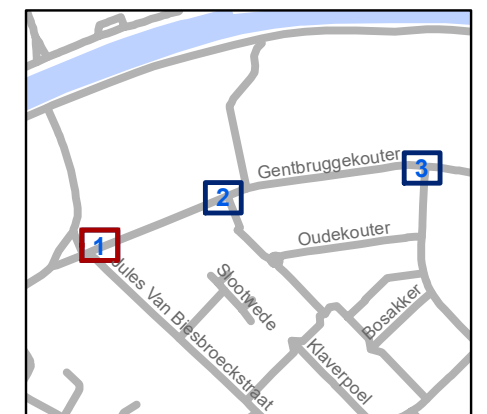


### Legende

-  Bestaande verkeersborden
-  Geplande verkeersborden
-  Te verwijderen verkeersborden
-  Bestaande wegmarkeringen
-  Geplande wegmarkeringen

### Geplande Verkeersborden

- 
-  Ander gepland dossier
-  Ander gepland dossier

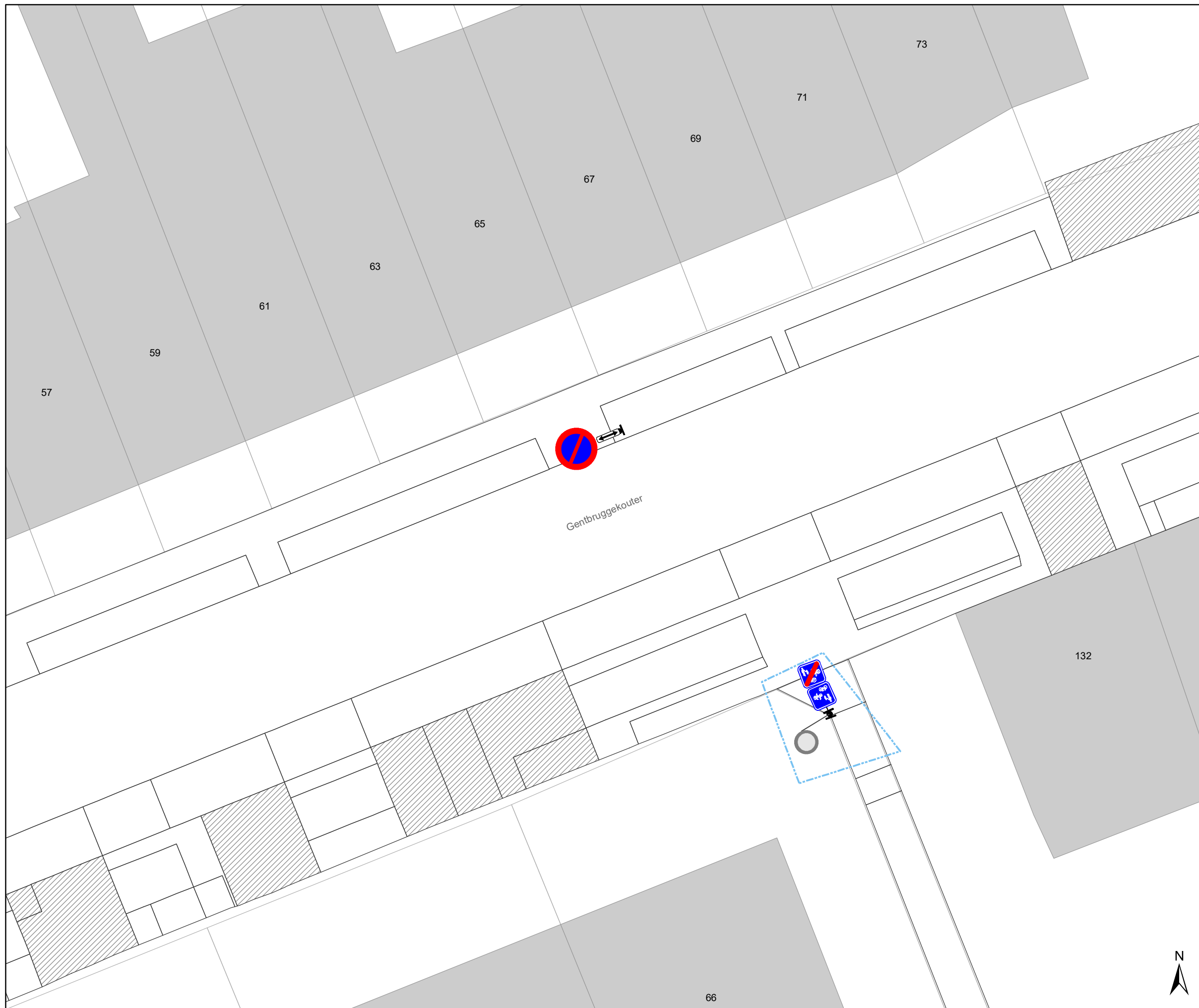


**gent:** Mobiliteitsbedrijf stad Gent  
Verkeerstechnische taken






**Gentbruggekouter  
Parkeerverbod invoeren**

Dossiernummer P-254032

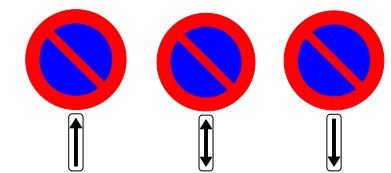
DATUM	SCHAAL	PLAN	P FORMAAT
16/12/2021	1/150	1/3	A3





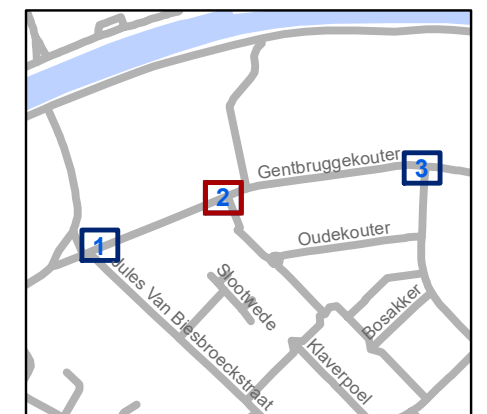
### Legende

-  Bestaande verkeersborden
-  Geplande verkeersborden
-  Te verwijderen verkeersborden
-  Bestaande wegmarkeringen
-  Geplande wegmarkeringen

### Geplande Verkeersborden



-  Ander gepland dossier
-  Ander gepland dossier



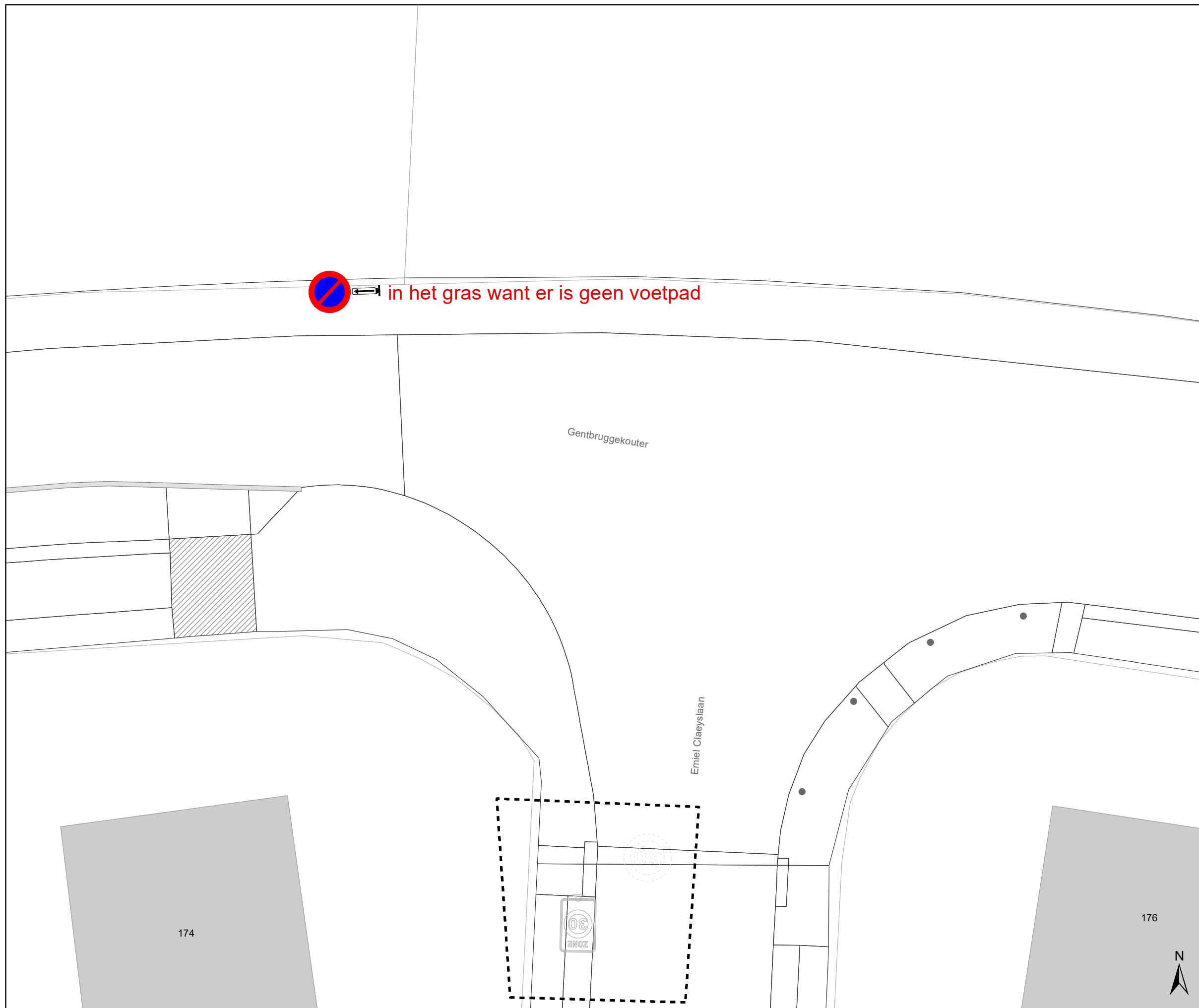
**gent:** Mobiliteitsbedrijf stad Gent  
Verkeerstechnische taken

## Gentbruggekouter Parkeerverbod invoeren






Dossiernummer P-254032

DATUM	SCHAAL	PLAN	P FORMAAT
16/12/2021	1/150	2/3	A3

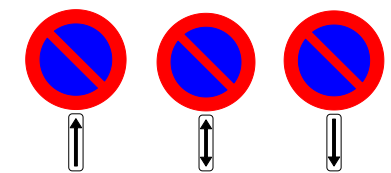






### Legende

-  Bestaande verkeersborden
-  Geplande verkeersborden
-  Te verwijderen verkeersborden
-  Bestaande wegmarkeringen
-  Geplande wegmarkeringen

### Geplande Verkeersborden



-  Ander gepland dossier
-  Ander gepland dossier



**gent:** Mobiliteitsbedrijf stad Gent  
Verkeerstechnische taken

## Gentbruggekouter Parkeerverbod invoeren

Dossiernummer P-254032

DATUM	SCHAAL	PLAN	P FORMAAT
16/12/2021	1/150	3/3	A3

