

---

**2021\_CBS\_07330 Nieuw aanvullend reglement van de politie op het wegverkeer - gemeenteweg - Vinkeslagstraat - nieuwe verkeersmaatregel(en) - Goedkeuring**

**Beslissing:** Goedgekeurd in besloten vergadering van 23 december 2021

**Zijn aanwezig bij de beslissing van dit punt:**

de heer Mathias De Clercq, burgemeester-voorzitter  
de heer Filip Watteeuw, schepenen; mevrouw Sofie Bracke, schepenen; mevrouw Elke Decruynaere, schepenen; mevrouw Astrid De Bruycker, schepenen; de heer Sami Souguir, schepenen; mevrouw Tine Heyse, schepenen; mevrouw Isabelle Heyndrickx; mevrouw Annelies Storms, schepenen; de heer Bram Van Braeckevelt, schepenen; de heer Rudy Coddens, schepenen  
mevrouw Mieke Hullebroeck, algemeen directeur; de heer Luc Kupers, adjunct-algemeendirecteur; de heer Danny Van Campenhout, adjunct-algemeendirecteur

**Bevoegd:** Filip Watteeuw

**Betrokken:** Mathias De Clercq

**Juridisch kader**

**De volgende bepalingen zijn van toepassing inzake de bevoegdheid:**

- De Nieuwe Gemeentewet 24 juni 1988, artikel 119;
- Het Decreet over het lokaal bestuur van 22 december 2017, artikel 41, 2°;
- Het Decreet van 16 mei 2008 betreffende de aanvullende reglementen op het wegverkeer en de plaatsing en bekostiging van verkeerstekens, artikel 4, § 1, 2de lid en artikel 5, § 1, 2de lid.
- Het gemeenteraadsbesluit van 14 december 2015, houdende de delegatie van de vaststellingsbevoegdheid inzake gemeentelijke aanvullende reglementen op het wegverkeer.

**De beslissing wordt genomen op grond van:**

- Wet betreffende de politie over het wegverkeer, gecoördineerd bij Koninklijk Besluit van 16 maart 1968;
- Decreet van 16 mei 2008 betreffende de aanvullende reglementen op het wegverkeer en de plaatsing en bekostiging van de verkeerstekens;
- Koninklijk Besluit van 1 december 1975 houdende algemeen reglement op de politie van het wegverkeer en van het gebruik van de openbare weg;
- Ministerieel Besluit van 11 oktober 1976 waarbij de minimumafmetingen en de bijzondere plaatsingsvoorwaarden van de verkeerstekens worden bepaald;
- Uitvoeringsbesluit van 23 januari 2009 betreffende de aanvullende reglementen op het wegverkeer en de plaatsing en bekostiging van de verkeerstekens;
- Omzendbrief MOB/2009/1 van 3 april 2009;

- Het reglement houdende de voorwaarden tot het toekennen van parkeerplaatsen voor personen met een handicap, goedgekeurd in de gemeenteraad van 25 april 2016.

### **Motivering**

De nieuwe maatregelen die met dit besluit getroffen worden, kaderen in de invoering van een fietsstraat in de Vroonstallestraat. De Vroonstallestraat is een onderdeel van de lokale fietsroute in Wondelgem.

De fietsstraat verbindt Vroonstalledries met de Liefkensstraat. Op deze manier verbindt ze twee fietssnelwegen of stadsregionale verbindingen met elkaar (F400 en FSW op Industrieweg). Aangezien DW hier een topaagvernieuwing plant en Mobiliteitsbedrijf een fietsstraat wil, worden beide projecten op elkaar nu afgestemd.

Bij collegebesluit van 22 november 2021 werd als nieuwe maatregel getroffen, de verplaatsing van een parkeerplaats voor personen met een handicap naar de andere zijde van de ingang van de school en daarnaast het voorzien van een parkeerverbod aan de beide zijden van de toegangspoort van de school en 2 parkeerhaken om de toegang tot de school te vrijwaren voor de brandweer.

Bij collegebesluit van 21 september 2017 werd een parkeerplaats voor personen met een handicap ingericht ter hoogte van de ingang van de school.

Bij collegebesluit van 30 juni 2016 werd de bestaande toestand geregulariseerd.

De Vinkeslagstraat maakt deel uit van de zone 30 buiten de R40 (Stadsring).

### **Bijgevoegde bijlage(n):**

- Aanvullend Reglement Vinkeslagstraat Dossier P-196250 deel van de beslissing (deel van de beslissing)
- Signalisatieplan Cluster Vroonstallestraat Dossier P-196250 (deel van de beslissing)
- Historiek Cluster Vroonstallestraat Dossier P-196250

### **Beslissing**

#### **Beslist het volgende:**

#### **Artikel 1:**

Heft op het aanvullend reglement van de politie op het wegverkeer betreffende de gemeenteweg Vinkeslagstraat, goedgekeurd in zitting van 22 november 2018, van zodra het nieuwe reglement in werking treedt.

#### **Artikel 2:**

Keurt goed het bijgevoegd aanvullend reglement van de politie op het wegverkeer betreffende de gemeenteweg Vinkeslagstraat.

2021\_CBS\_07330 - Nieuw aanvullend reglement van de politie op het wegverkeer - gemeenteweg - Vinkeslagstraat - nieuwe verkeersmaatregel(en)

## Aanvullend reglement van de politie op het wegverkeer - gemeenteweg – Vinkeslagstraat

Goedgekeurd in het College van Burgemeester en Schepenen van

Bekendgemaakt op

Geldig vanaf

Referentienummer

### Reglement

**Artikel 1. Op de Vinkeslagstraat ter hoogte van het kruispunt met de Vroonstallestraat geldt:**

- de bestuurders moeten voorrang verlenen;
- de plaats waar de bestuurders, zo nodig, moeten stoppen om voorrang te verlenen, wordt aangeduid.

Dit wordt gesignaleerd door:

- verkeersborden B1
- wegmarkeringen overeenkomstig art.76.2 van de wegcode

**Artikel 2. Op de Vinkeslagstraat ter hoogte van het kruispunt met de Vroonstallestraat geldt:**

- de bestuurders zijn verplicht links af te slaan;
- de maatregel geldt niet voor fietsers en bestuurders van tweewielige bromfietsen klasse A en speed pedelecs

Dit wordt gesignaleerd door:

- verkeersborden D1
- de verkeersborden worden aangevuld met onderborden M12

**Artikel 3. Op de Vinkeslagstraat ter hoogte van de ingang van de school geldt:**

- het parkeren is toegelaten;
- het parkeren is voorbehouden voor de voertuigen die gebruikt worden door personen met een handicap;
- de parkeerreglementering geldt over een afstand van 6 m.

Dit wordt gesignaleerd door:

- verkeersborden E9a
- de verkeersborden worden aangevuld met onderborden Type VIId
- de verkeersborden worden aangevuld met x-borden Xc

**Artikel 4. Op de Vinkeslagstraat van huisnummer 1 tot huisnummer 11 aan de kant van de onpare huisnummers;  
op de Vinkeslagstraat ter hoogte van de overzijde van huisnummer 5 (aan beide zijden van de ingang van de school) geldt:  
het parkeren op de rijbaan is verboden.  
Dit wordt gesignaleerd door:  
- wegmarkeringen overeenkomstig art.75.1.2° van de wegcode**

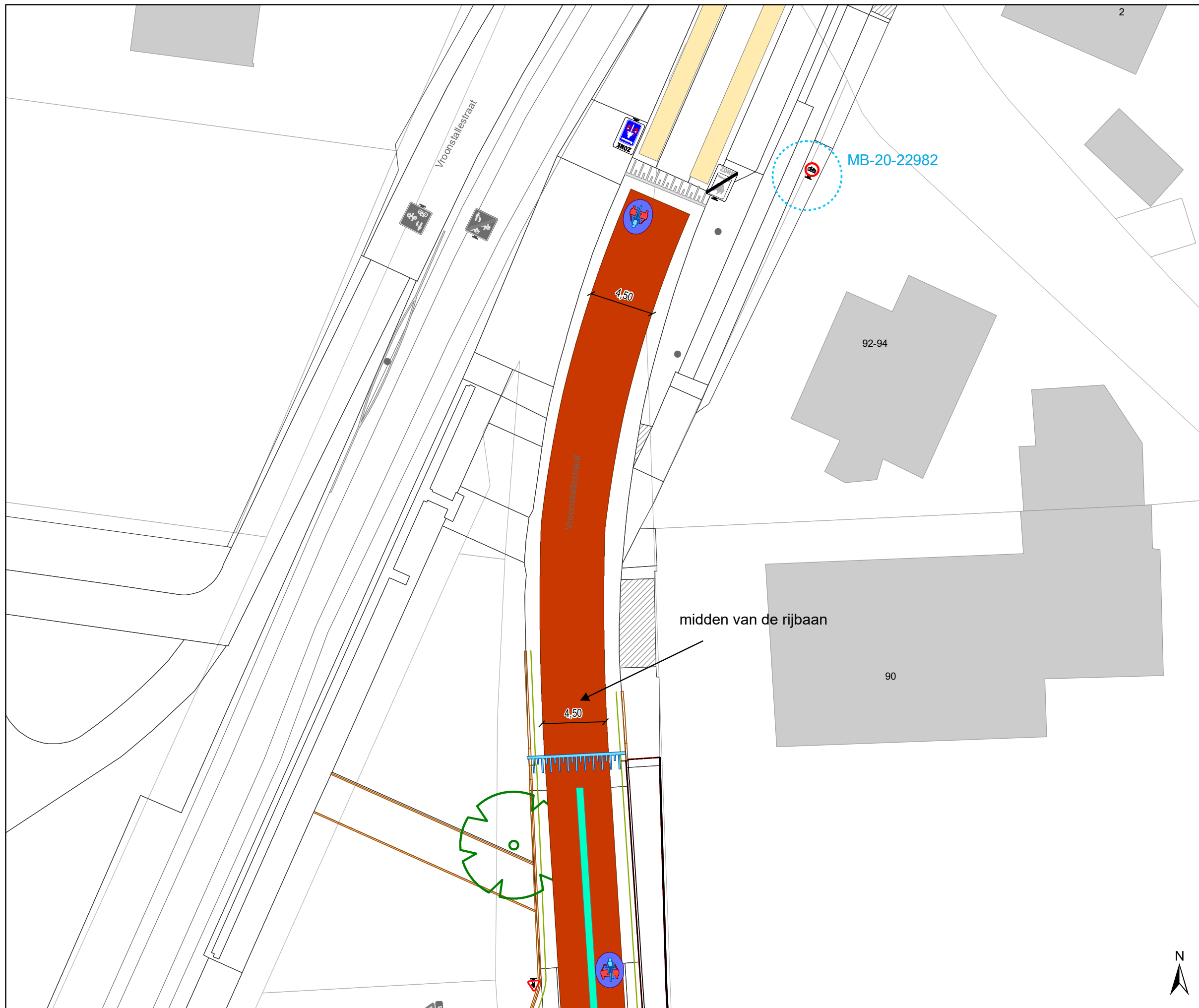
**Artikel 5. Op de Vinkeslagstraat ter hoogte van het kruispunt met de Vroonstallestraat geldt:  
voetgangers moeten de oversteekplaats volgen om de rijbaan over te steken.  
Dit wordt gesignaleerd door:  
- wegmarkeringen overeenkomstig art.76.3 van de wegcode**

**Artikel 6. Op de Vinkeslagstraat van de ingang van school tot de Vroonstallestraat aan de kant van pare huisnummers;  
op de Vinkeslagstraat van de ingang van de school tot huisnummer 2 aan de kant van de pare huisnummers geldt:  
voertuigen moeten parkeren binnen de afgebakende plaatsen.  
Dit wordt gesignaleerd door:  
- wegmarkeringen overeenkomstig art.77.5 van de wegcode**




---





(einde reglement)








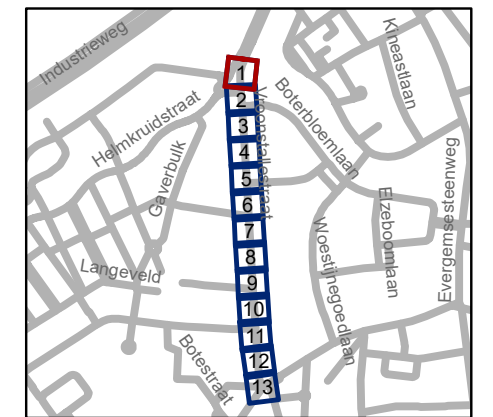
### Legende

-  Bestaande verkeersborden
-  Geplande verkeersborden
-  Te verwijderen verkeersborden

-  Bestaande wegmarkeringen
-  Geplande wegmarkeringen
-  Te verwijderen wegmarkeringen
-  MIDDENMARKERING  
breedte 50cm GRIJS (RAL7030)

### Overige

-  Ander gepland dossier  
(in voorbereiding bij MOBBD)
-  Ander gepland dossier  
(ter uitvoering bij DWBW)
-  Ontwerp heraanleg P-241694

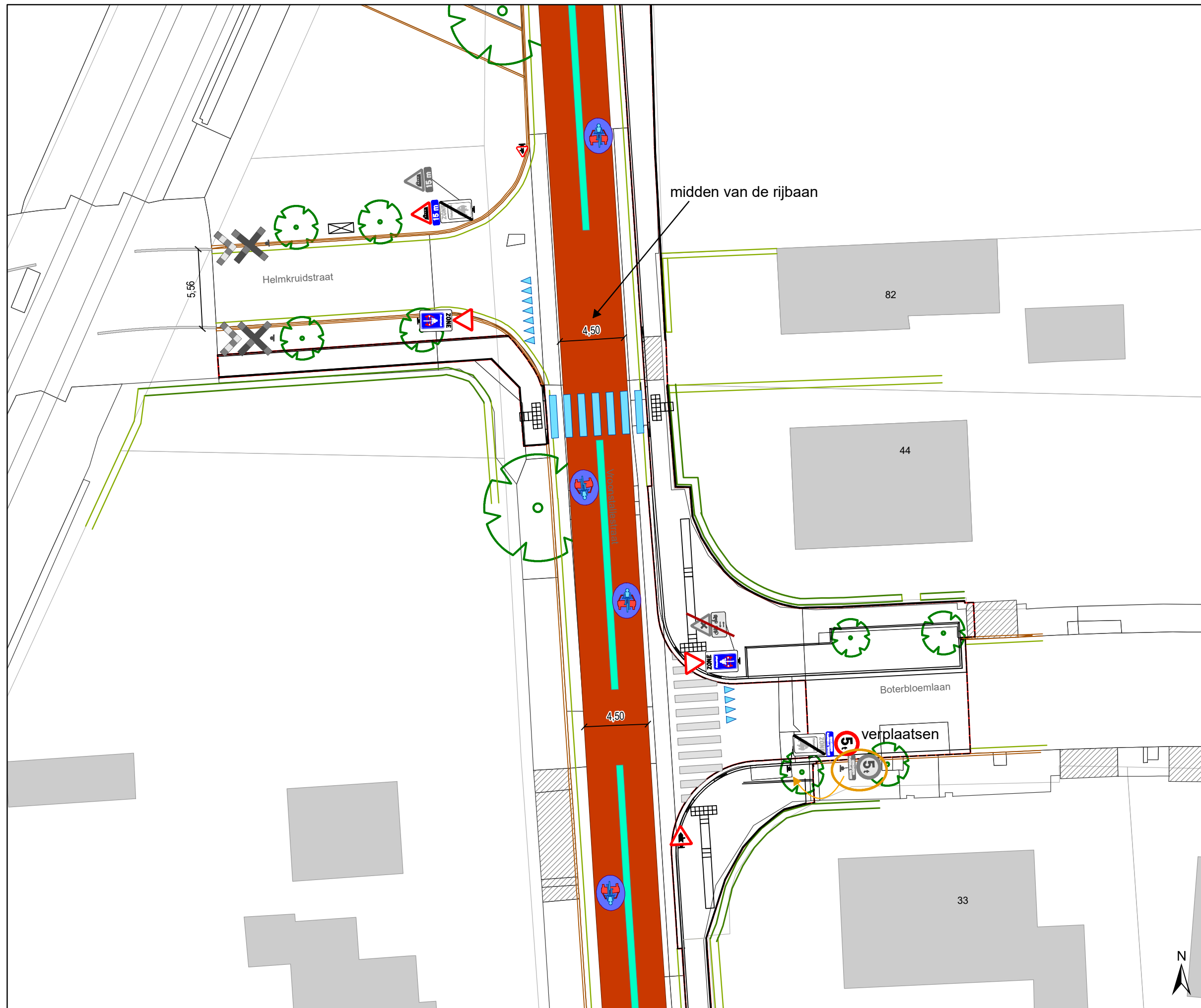


**gent:** Mobiliteitsbedrijf stad Gent  
Verkeerstechnische taken

## Vroonstallestraat fietsstraat

Dossiernummer P-196250

DATUM	SCHAAL	PLAN	P FORMAAT
14/12/2021	1/250	1/13	A3



### Legende

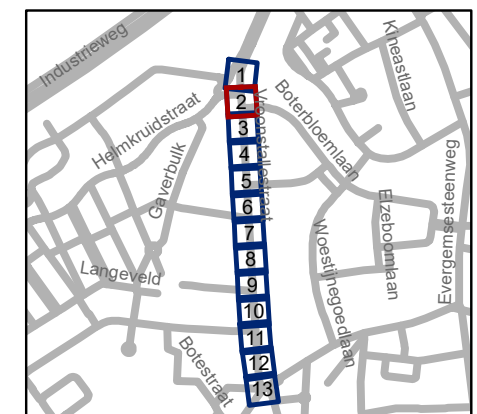
- Bestaande verkeersborden
- Geplande verkeersborden
- Te verwijderen verkeersborden

- Bestaande wegmarkeringen
- Geplande wegmarkeringen
- Te verwijderen wegmarkeringen
- MIDDENMARKERING breedte 50cm GRIJS (RAL7030)

### Overige

- Ander gepland dossier (in voorbereiding bij MOBBD)
- Ander gepland dossier (ter uitvoering bij DWBW)

Ontwerp heraanleg P-241694



**gent:** Mobiliteitsbedrijf stad Gent  
Verkeerstechnische taken

## Vroonstallestraat fietsstraat

Dossiernummer P-196250

DATUM	SCHAAL	PLAN	P FORMAAT
14/12/2021	1/250	2/13	A3



### Legende

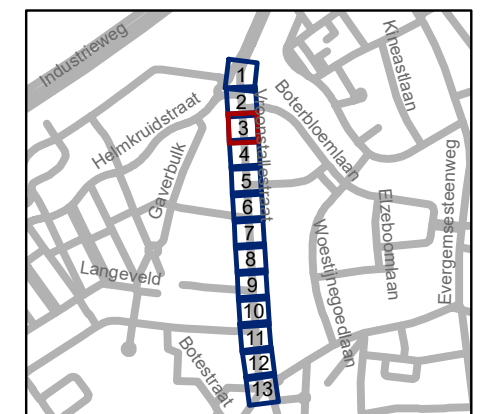
- Bestaande verkeersborden
- Geplande verkeersborden
- Te verwijderen verkeersborden
- Bestaande wegmarkeringen
- Geplande wegmarkeringen
- Te verwijderen wegmarkeringen
- MIDDENMARKERING  
breedte 50cm GRIJS (RAL7030)

### Overige

- Ander gepland dossier  
(in voorbereiding bij MOBBD)
- Ander gepland dossier  
(ter uitvoering bij DWBW)



Ontwerp heraanleg P-241694

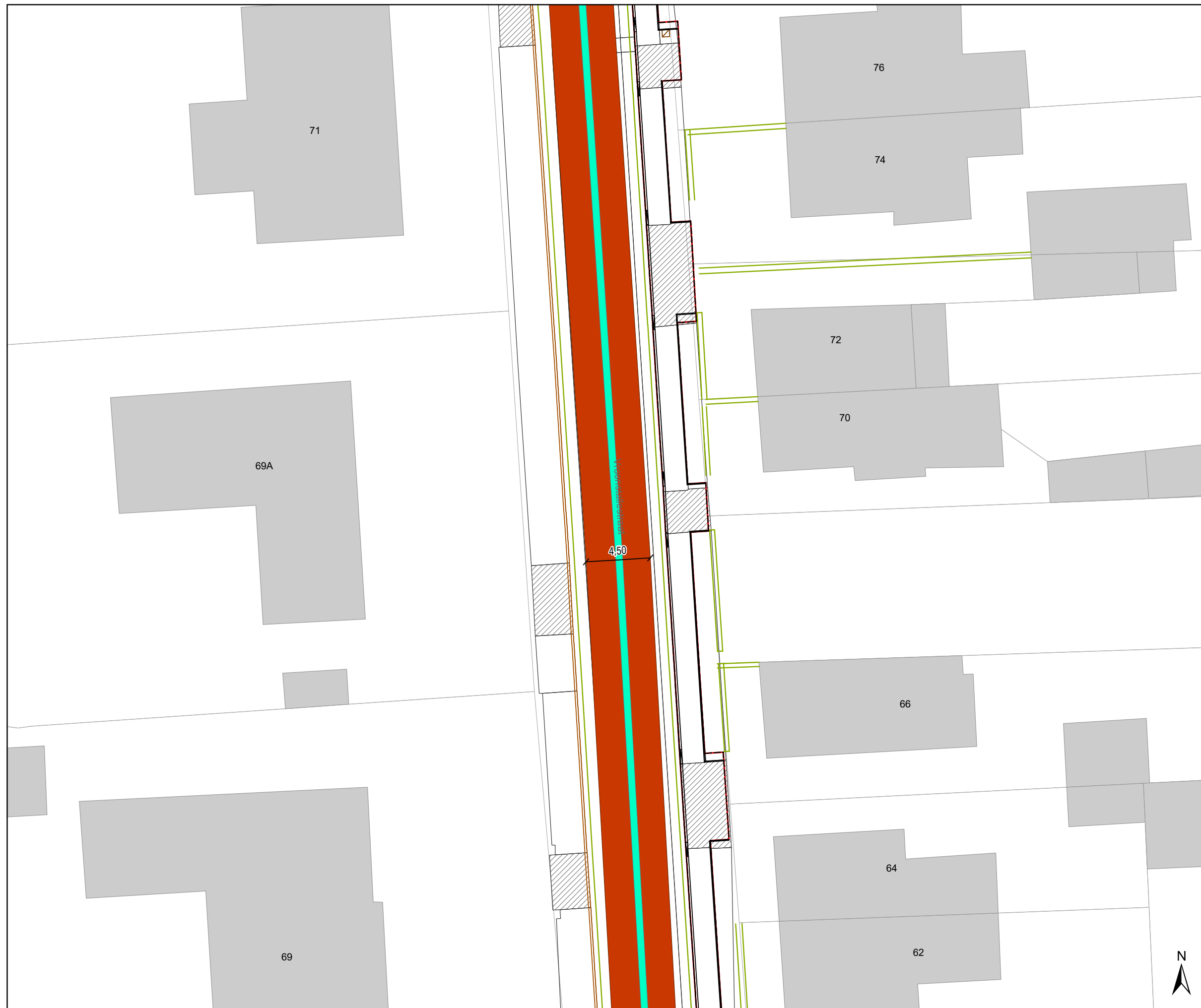


**gent:** Mobiliteitsbedrijf stad Gent  
Verkeerstechnische taken

## Vroonstallestraat fietsstraat

Dossiernummer P-196250



DATUM	SCHAAL	PLAN	P FORMAAT
14/12/2021	1/250	3/13	A3




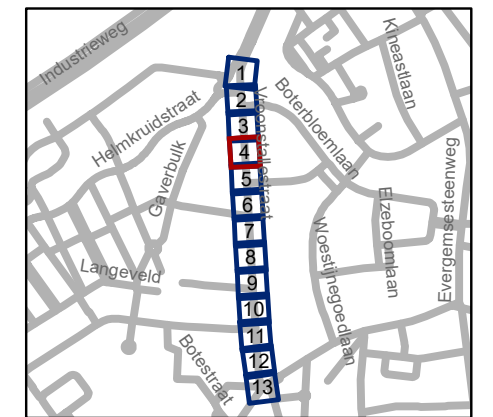
### Legende

-  Bestaande verkeersborden
-  Geplande verkeersborden
-  Te verwijderen verkeersborden
-  Bestaande wegmarkeringen
-  Geplande wegmarkeringen
-  Te verwijderen wegmarkeringen
-  MIDDENMARKERING  
breedte 50cm GRIJS (RAL7030)

### Overige

-  Ander gepland dossier  
(in voorbereiding bij MOBBD)
-  Ander gepland dossier  
(ter uitvoering bij DWBW)

 Ontwerp heraanleg P-241694



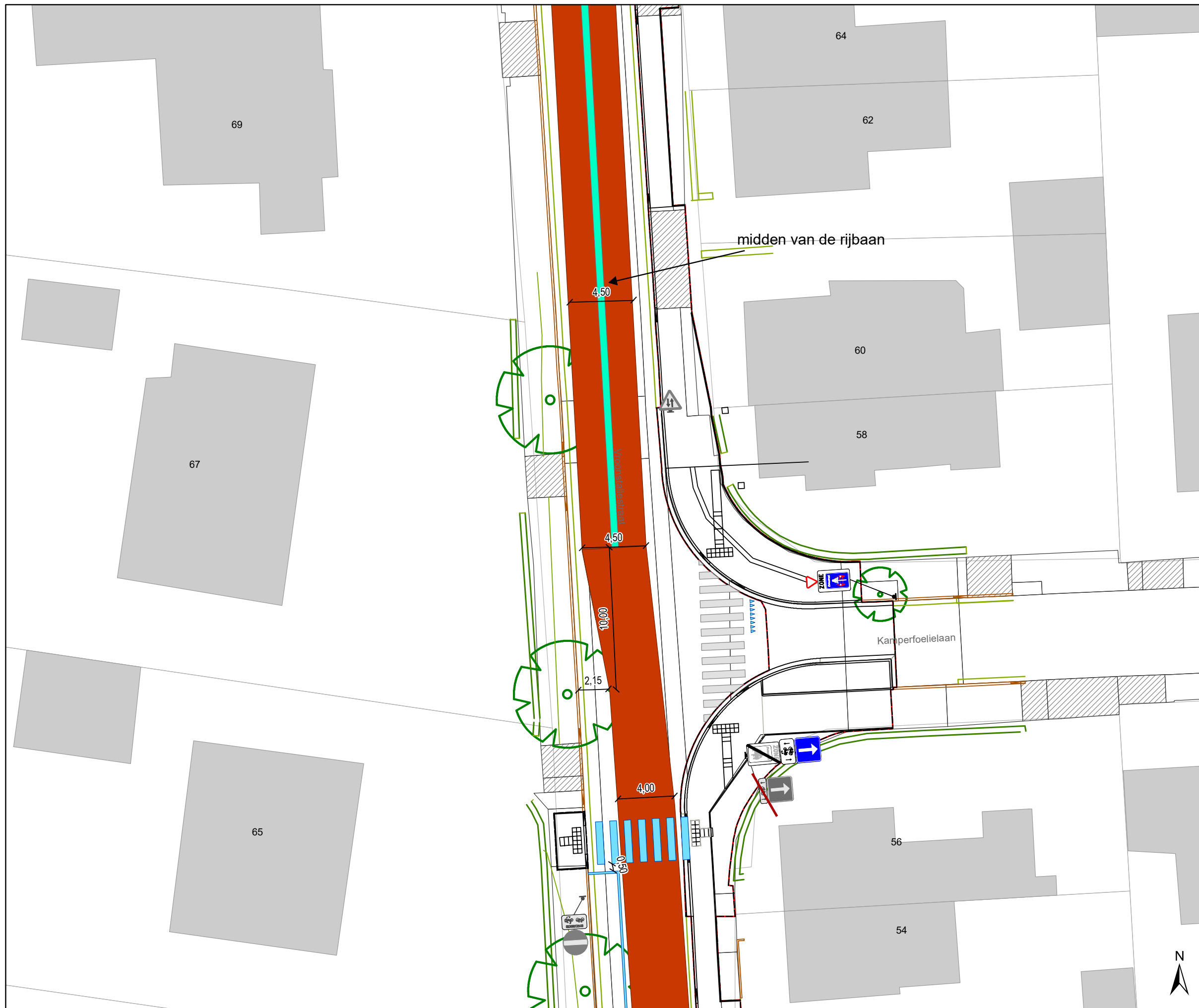
**gent:** Mobiliteitsbedrijf stad Gent  
Verkeerstechnische taken

**Vroonstallestraat  
fietsstraat**




Dossiernummer P-196250




DATUM	SCHAAL	PLAN	P FORMAAT
14/12/2021	1/250	4/13	A3








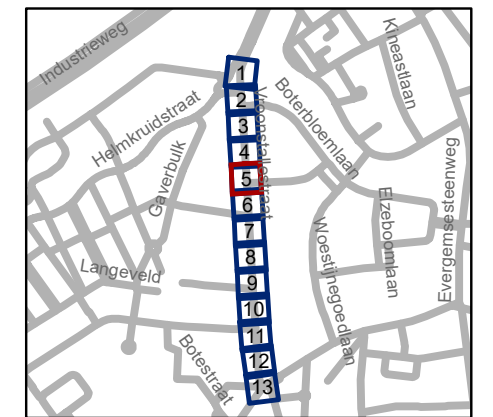
### Legende

-  Bestaande verkeersborden
-  Geplande verkeersborden
-  Te verwijderen verkeersborden

-  Bestaande wegmarkeringen
-  Geplande wegmarkeringen
-  Te verwijderen wegmarkeringen
-  MIDDENMARKERING breedte 50cm GRIJS (RAL7030)

### Overige

-  Ander gepland dossier (in voorbereiding bij MOBBD)
-  Ander gepland dossier (ter uitvoering bij DWBW)
-  Ontwerp heraanleg P-241694

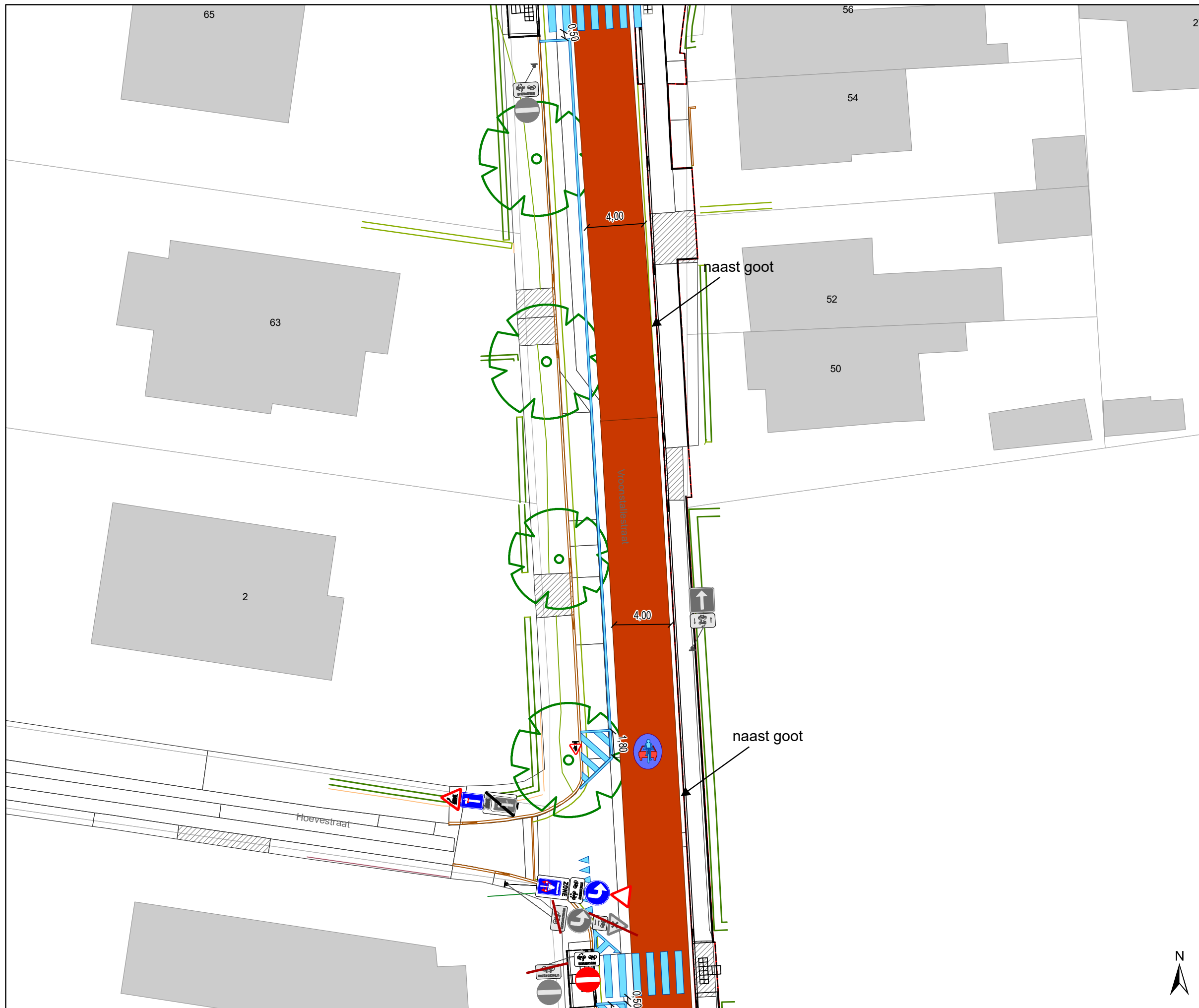


**gent:** Mobiliteitsbedrijf stad Gent  
Verkeerstechnische taken




## Vroonstallestraat fietsstraat




Dossiernummer P-196250

DATUM	SCHAAL	PLAN	P FORMAAT
14/12/2021	1/250	5/13	A3





## Legende


-  Bestaande verkeersborden
-  Geplande verkeersborden
-  Te verwijderen verkeersborden

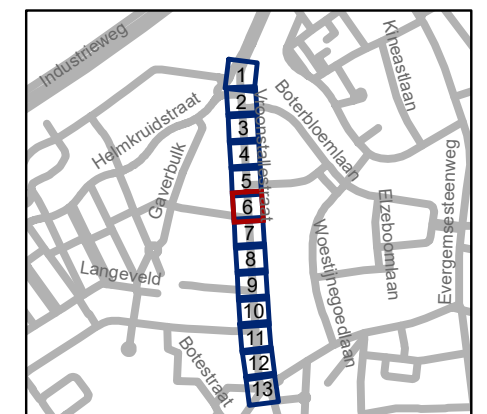
-  Bestaande wegmarkeringen
-  Geplande wegmarkeringen
-  Te verwijderen wegmarkeringen

 MIDDENMARKERING  
breedte 50cm GRIJS (RAL7030)

### Overige

-  Ander gepland dossier  
(in voorbereiding bij MOBBD)
-  Ander gepland dossier  
(ter uitvoering bij DWBW)

 Ontwerp heraanleg P-241694



**gent:** Mobiliteitsbedrijf stad Gent  
Verkeerstechnische taken

## Vroonstallestraat fietsstraat

Dossiernummer P-196250

DATUM	SCHAAL	PLAN	P FORMAAT
14/12/2021	1/250	6/13	A3







### Legende

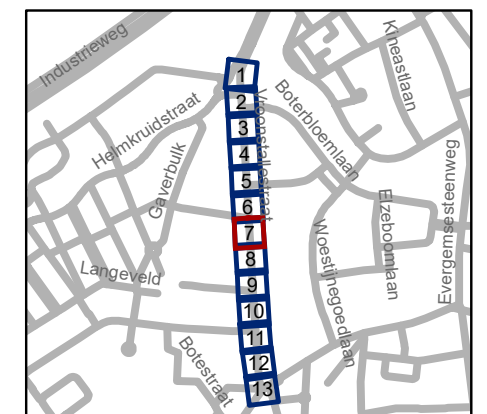
-  Bestaande verkeersborden
-  Geplande verkeersborden
-  Te verwijderen verkeersborden
-  Bestaande wegmarkeringen
-  Geplande wegmarkeringen
-  Te verwijderen wegmarkeringen
-  MIDDENMARKERING  
breedte 50cm GRIJS (RAL7030)

### Overige

-  Ander gepland dossier  
(in voorbereiding bij MOBBD)
-  Ander gepland dossier  
(ter uitvoering bij DWBW)



Ontwerp heraanleg P-241694



**gent:** Mobiliteitsbedrijf stad Gent  
Verkeerstechnische taken

## Vroonstallestraat fietsstraat

Dossiernummer P-196250



DATUM	SCHAAL	PLAN	P FORMAAT
14/12/2021	1/250	7/13	A3



## Legende

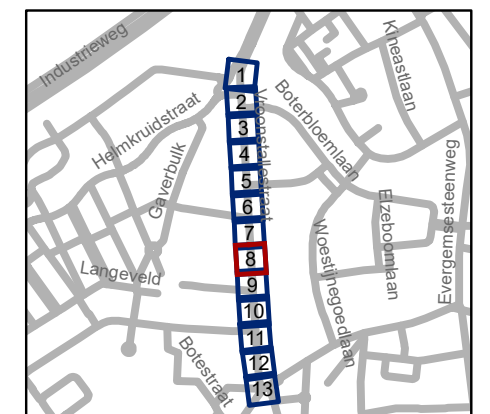
-  Bestaande verkeersborden
-  Geplande verkeersborden
-  Te verwijderen verkeersborden
-  Bestaande wegmarkeringen
-  Geplande wegmarkeringen
-  Te verwijderen wegmarkeringen
-  MIDDENMARKERING  
breedte 50cm GRIJS (RAL7030)

## Overige

-  Ander gepland dossier  
(in voorbereiding bij MOBBD)
-  Ander gepland dossier  
(ter uitvoering bij DWBW)



Ontwerp heraanleg P-241694

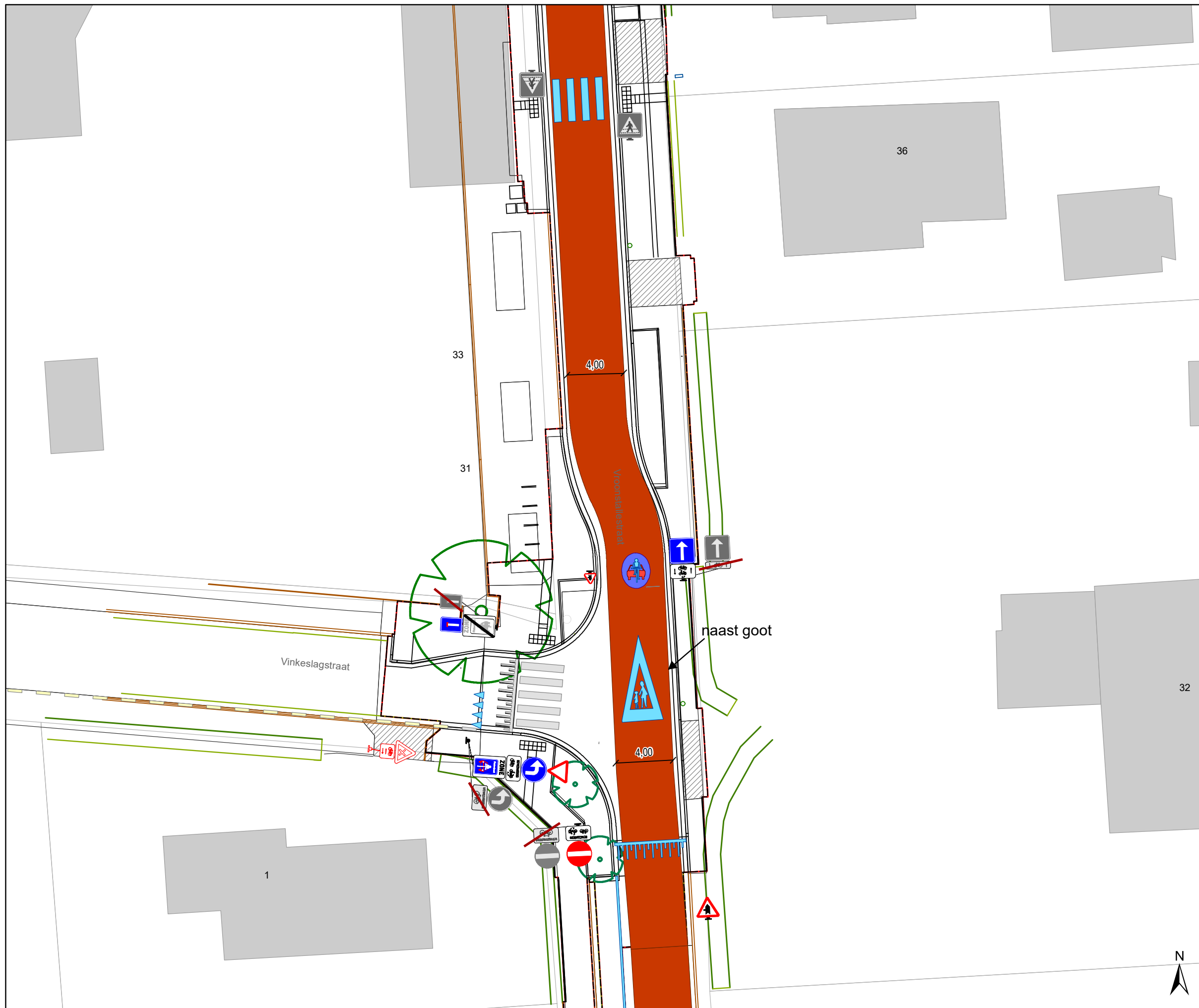


**gent:** Mobiliteitsbedrijf stad Gent  
Verkeerstechnische taken




### Vroonstallestraat fietsstraat





Dossiernummer P-196250

DATUM	SCHAAL	PLAN	P FORMAAT
14/12/2021	1/250	8/13	A3






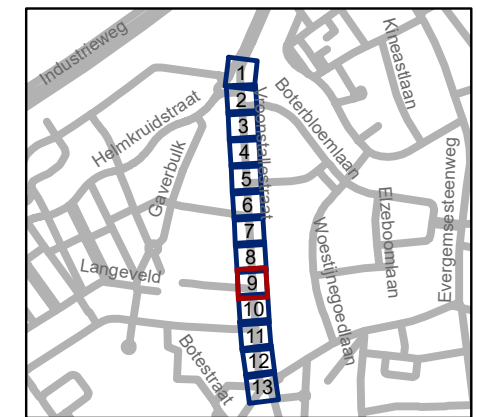
### Legende

-  Bestaande verkeersborden
-  Geplande verkeersborden
-  Te verwijderen verkeersborden

-  Bestaande wegmarkeringen
-  Geplande wegmarkeringen
-  Te verwijderen wegmarkeringen
-  MIDDENMARKERING  
breedte 50cm GRIJS (RAL7030)

### Overige

-  Ander gepland dossier  
(in voorbereiding bij MOBBD)
-  Ander gepland dossier  
(ter uitvoering bij DWBW)
-  Ontwerp heraanleg P-241694

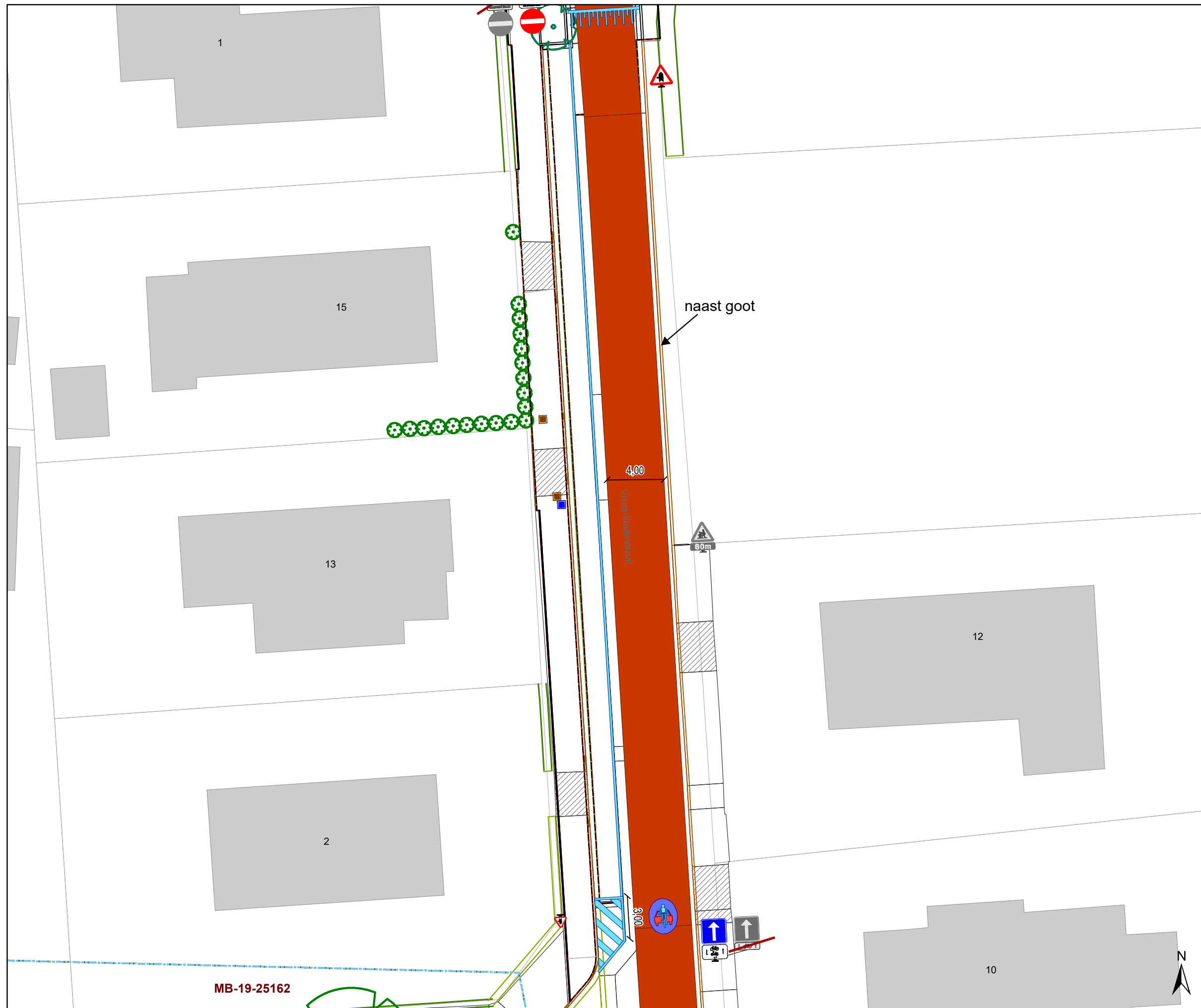


**gent:** Mobiliteitsbedrijf stad Gent  
Verkeerstechnische taken

## Vroonstallestraat fietsstraat

Dossiernummer P-196250

DATUM	SCHAAL	PLAN	P FORMAAT
14/12/2021	1/250	9/13	A3



MB-19-25162

### Legende

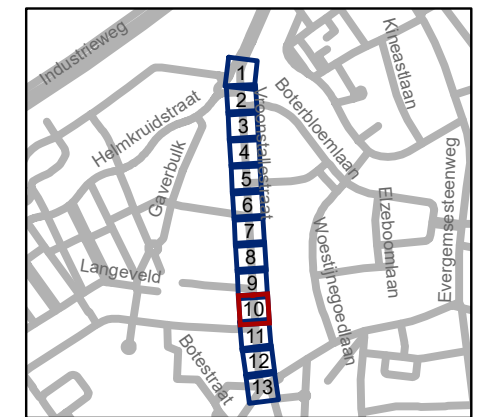
- Bestaande verkeersborden
- Geplande verkeersborden
- Te verwijderen verkeersborden

- Bestaande wegmarkeringen
- Geplande wegmarkeringen
- Te verwijderen wegmarkeringen
- MIDDENMARKERING breedte 50cm GRIJS (RAL7030)

### Overige

- Ander gepland dossier (in voorbereiding bij MOBBD)
- Ander gepland dossier (ter uitvoering bij DWBW)

Ontwerp heraanleg P-241694

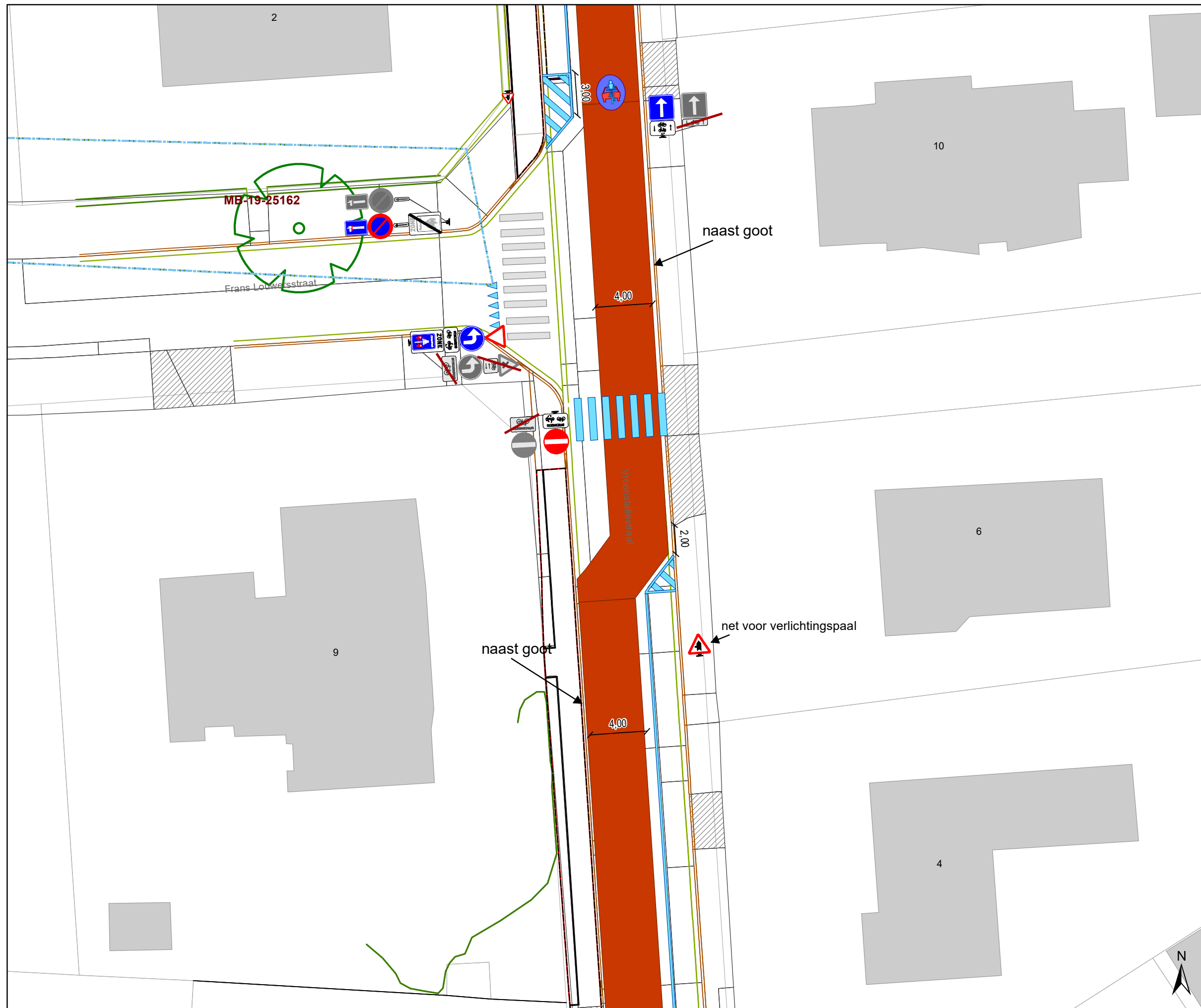


**gent:** Mobiliteitsbedrijf stad Gent  
Verkeerstechnische taken

## Vroonstallestraat fietsstraat

Dossiernummer P-196250




DATUM	SCHAAL	PLAN	P FORMAAT
14/12/2021	1/250	10/13	A3

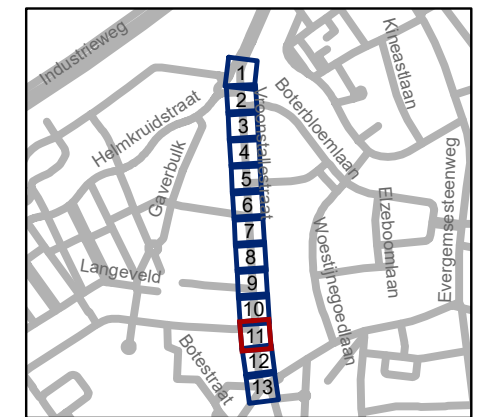


### Legende

-  Bestaande verkeersborden
-  Geplande verkeersborden
-  Te verwijderen verkeersborden
-  Bestaande wegmarkeringen
-  Geplande wegmarkeringen
-  Te verwijderen wegmarkeringen
-  MIDDENMARKERING breedte 50cm GRIJS (RAL7030)

### Overige

-  Ander gepland dossier (in voorbereiding bij MOBBD)
-  Ander gepland dossier (ter uitvoering bij DWBW)
-  Ontwerp heraanleg P-241694



**gent:** Mobiliteitsbedrijf stad Gent  
Verkeerstechnische taken








**Vroonstallestraat  
fietsstraat**

Dossiernummer P-196250



DATUM	SCHAAL	PLAN	P FORMAAT
14/12/2021	1/250	11/13	A3



### Legende

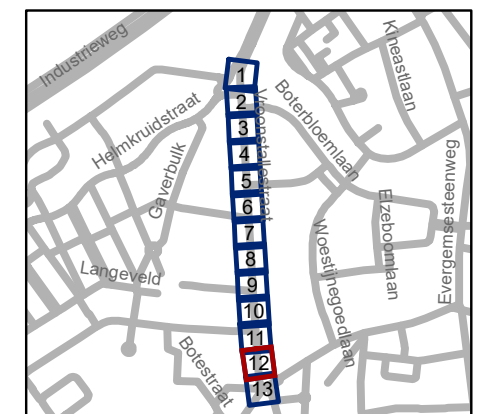
-  Bestaande verkeersborden
-  Geplande verkeersborden
-  Te verwijderen verkeersborden
-  Bestaande wegmarkeringen
-  Geplande wegmarkeringen
-  Te verwijderen wegmarkeringen
-  MIDDENMARKERING  
breedte 50cm GRIJS (RAL7030)

### Overige

-  Ander gepland dossier  
(in voorbereiding bij MOBBD)
-  Ander gepland dossier  
(ter uitvoering bij DWBW)



Ontwerp heraanleg P-241694

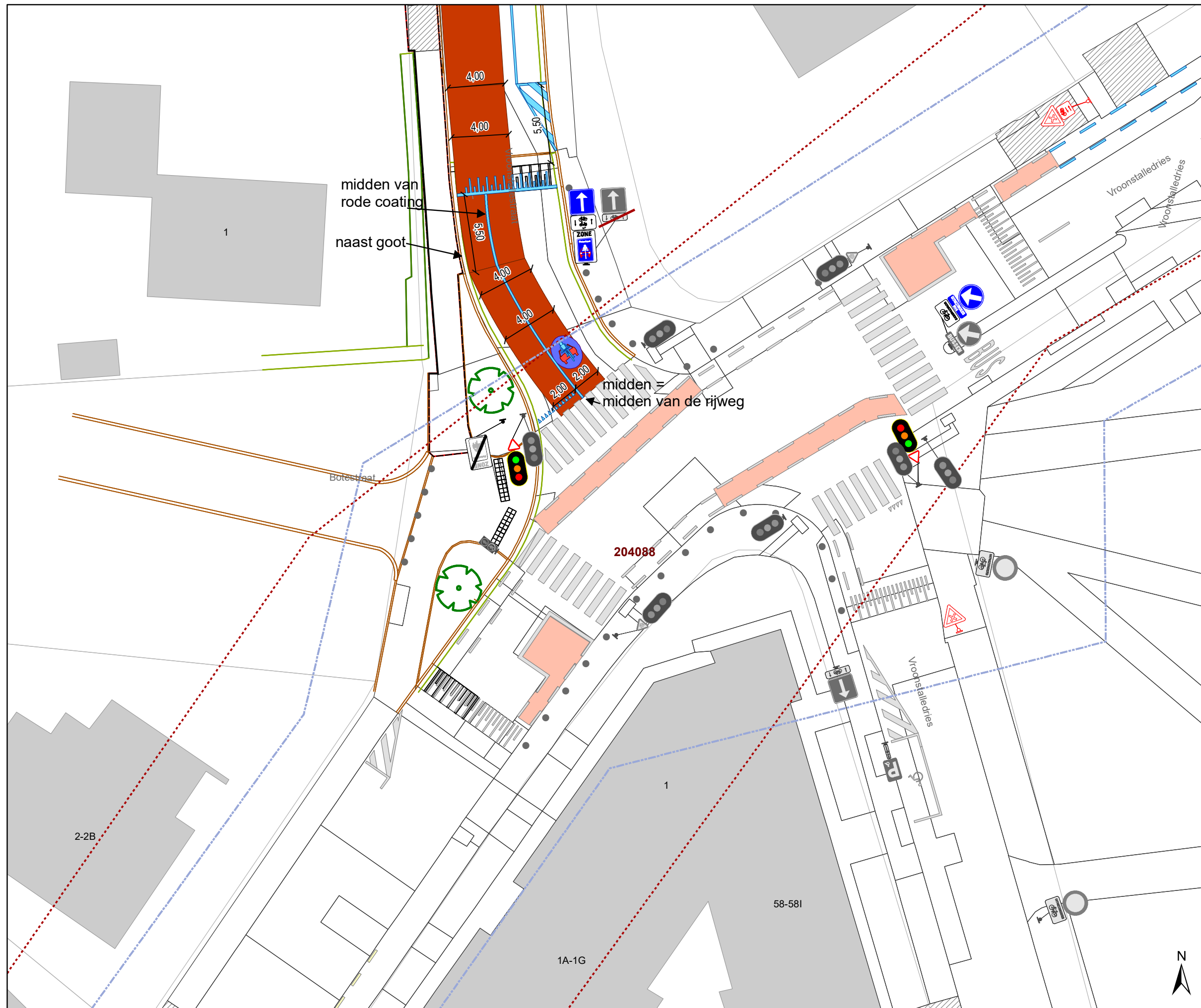


**gent:** Mobiliteitsbedrijf stad Gent  
Verkeerstechnische taken




## Vroonstallestraat fietsstraat





Dossiernummer P-196250

DATUM	SCHAAL	PLAN	P FORMAAT
14/12/2021	1/250	12/13	A3






### Legende

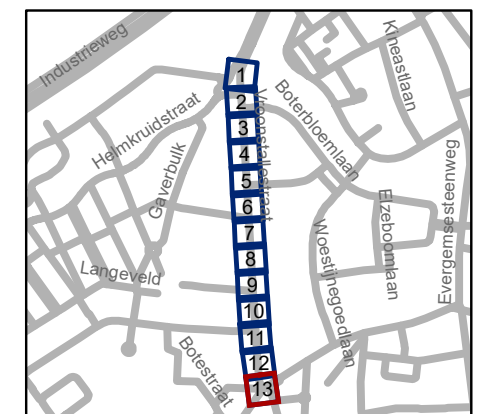
-  Bestaande verkeersborden
-  Geplande verkeersborden
-  Te verwijderen verkeersborden

-  Bestaande wegmarkeringen
-  Geplande wegmarkeringen
-  Te verwijderen wegmarkeringen
-  MIDDENMARKERING breedte 50cm GRIJS (RAL7030)

### Overige

-  Ander gepland dossier (in voorbereiding bij MOBBD)
-  Ander gepland dossier (ter uitvoering bij DWBW)

 Ontwerp heraanleg P-241694



**gent:** Mobiliteitsbedrijf stad Gent  
Verkeerstechnische taken

## Vroonstallestraat fietsstraat

Dossiernummer P-196250

DATUM	SCHAAL	PLAN	P FORMAAT
14/12/2021	1/250	13/13	A3

