



---

**2021\_CBS\_07327 Nieuw aanvullend reglement van de politie op het wegverkeer - gemeenteweg - Kamperfoelielaan - nieuwe verkeersmaatregel(en) - Goedkeuring**

**Beslissing:** Goedgekeurd in besloten vergadering van 23 december 2021

**Zijn aanwezig bij de beslissing van dit punt:**

de heer Mathias De Clercq, burgemeester-voorzitter  
de heer Filip Watteeuw, schepenen; mevrouw Sofie Bracke, schepenen; mevrouw Elke Decruynaere, schepenen; mevrouw Astrid De Bruycker, schepenen; de heer Sami Souguir, schepenen; mevrouw Tine Heyse, schepenen; mevrouw Isabelle Heyndrickx; mevrouw Annelies Storms, schepenen; de heer Bram Van Braeckevelt, schepenen; de heer Rudy Coddens, schepenen  
mevrouw Mieke Hullebroeck, algemeen directeur; de heer Luc Kupers, adjunct-algemeendirecteur; de heer Danny Van Campenhout, adjunct-algemeendirecteur

**Bevoegd:** Filip Watteeuw

**Betrokken:** Mathias De Clercq

**Juridisch kader**

**De volgende bepalingen zijn van toepassing inzake de bevoegdheid:**

- De Nieuwe Gemeentewet 24 juni 1988, artikel 119;
- Het Decreet over het lokaal bestuur van 22 december 2017, artikel 41, 2°;
- Het Decreet van 16 mei 2008 betreffende de aanvullende reglementen op het wegverkeer en de plaatsing en bekostiging van verkeerstekens, artikel 4, § 1, 2de lid en artikel 5, § 1, 2de lid.
- Het gemeenteraadsbesluit van 14 december 2015, houdende de delegatie van de vaststellingsbevoegdheid inzake gemeentelijke aanvullende reglementen op het wegverkeer.

**De beslissing wordt genomen op grond van:**

- Wet betreffende de politie over het wegverkeer, gecoördineerd bij Koninklijk Besluit van 16 maart 1968;
- Decreet van 16 mei 2008 betreffende de aanvullende reglementen op het wegverkeer en de plaatsing en bekostiging van de verkeerstekens;
- Koninklijk Besluit van 1 december 1975 houdende algemeen reglement op de politie van het wegverkeer en van het gebruik van de openbare weg;
- Ministerieel Besluit van 11 oktober 1976 waarbij de minimumafmetingen en de bijzondere plaatsingsvoorwaarden van de verkeerstekens worden bepaald;
- Uitvoeringsbesluit van 23 januari 2009 betreffende de aanvullende reglementen op het wegverkeer en de plaatsing en bekostiging van de verkeerstekens;
- Omzendbrief MOB/2009/1 van 3 april 2009;

- Het reglement houdende de voorwaarden tot het toekennen van parkeerplaatsen voor personen met een handicap, goedgekeurd in de gemeenteraad van 25 april 2016.

### **Motivering**

De nieuwe maatregelen die met dit besluit getroffen worden, kaderen in de invoering van een fietsstraat in de Vroonstallestraat. De Vroonstallestraat is een onderdeel van de lokale fietsroute in Wondelgem.

De fietsstraat verbindt Vroonstalledries met de Liefkensstraat. Op deze manier verbindt ze twee fietssnelwegen of stadsregionale verbindingen met elkaar (F400 en FSW op Industrieweg).

Aangezien DW hier een topaagvernieuwing plant en Mobiliteitsbedrijf een fietsstraat wil, worden beide projecten op elkaar nu afgestemd

Bij collegebesluit van 25 augustus 2016 werd de bestaande toestand geregulariseerd en er worden geen nieuwe verkeersmaatregelen ingevoerd.

### **Bijgevoegde bijlage(n):**

- Aanvullend Reglement Kamperfoelielaan Dossier P-196250 deel van de beslissing (deel van de beslissing)
- Signalisatieplan Cluster Vroonstallestraat Dossier P-196250 (deel van de beslissing)
- Historiek Cluster Vroonstallestraat Dossier P-196250

### **Beslissing**

#### **Beslist het volgende:**

#### **Artikel 1:**

Heft op het aanvullend reglement van de politie op het wegverkeer betreffende de gemeenteweg Kamperfoelielaan, goedgekeurd in zitting van 25 augustus 2016, van zodra het nieuwe reglement in werking treedt.

#### **Artikel 2:**

Keurt goed het bijgevoegd aanvullend reglement van de politie op het wegverkeer betreffende de gemeenteweg Kamperfoelielaan.

2021\_CBS\_07327 - Nieuw aanvullend reglement van de politie op het wegverkeer - gemeenteweg - Kamperfoelielaan - nieuwe verkeersmaatregel(en)

# Aanvullend reglement van de politie op het wegverkeer - gemeenteweg – Kamperfoelielaan

Goedgekeurd in het College van Burgemeester en Schepenen van

Bekendgemaakt op

Geldig vanaf

Referentienummer

## Reglement

**Artikel 1.** Op de Kamperfoelielaan ter hoogte van het kruispunt met de Vroonstallestraat geldt:  
de bestuurders moeten voorrang verlenen;  
de plaats waar de bestuurders, zo nodig, moeten stoppen om voorrang te verlenen,  
wordt aangeduid.

Dit wordt gesignaleerd door:

- verkeersborden B1
- wegmarkeringen overeenkomstig art.76.2 van de wegcode

**Artikel 2.** Op de Kamperfoelielaan van het kruispunt met het Emmanuel de Turcqplein tot het kruispunt met de Vroonstallestraat in de richting van het kruispunt met de Vroonstallestraat geldt:

verboden rijrichting voor iedere bestuurder;  
de maatregel geldt niet voor fietsers.

In de tegenovergestelde richting geldt:

toegelaten rijrichting op de openbare weg met eenrichtingsverkeer;  
fietsers mogen in beide richtingen rijden.

Dit wordt gesignaleerd door:

- verkeersborden C1
- de verkeersborden worden aangevuld met onderborden M2
- verkeersborden F19
- de verkeersborden worden aangevuld met onderborden M4

**Artikel 3.** Op de Kamperfoelielaan ter hoogte van huisnummer 13 geldt:  
het parkeren op de rijbaan is verboden.

Dit wordt gesignaleerd door:

- wegmarkeringen overeenkomstig art.75.1.2° van de wegcode

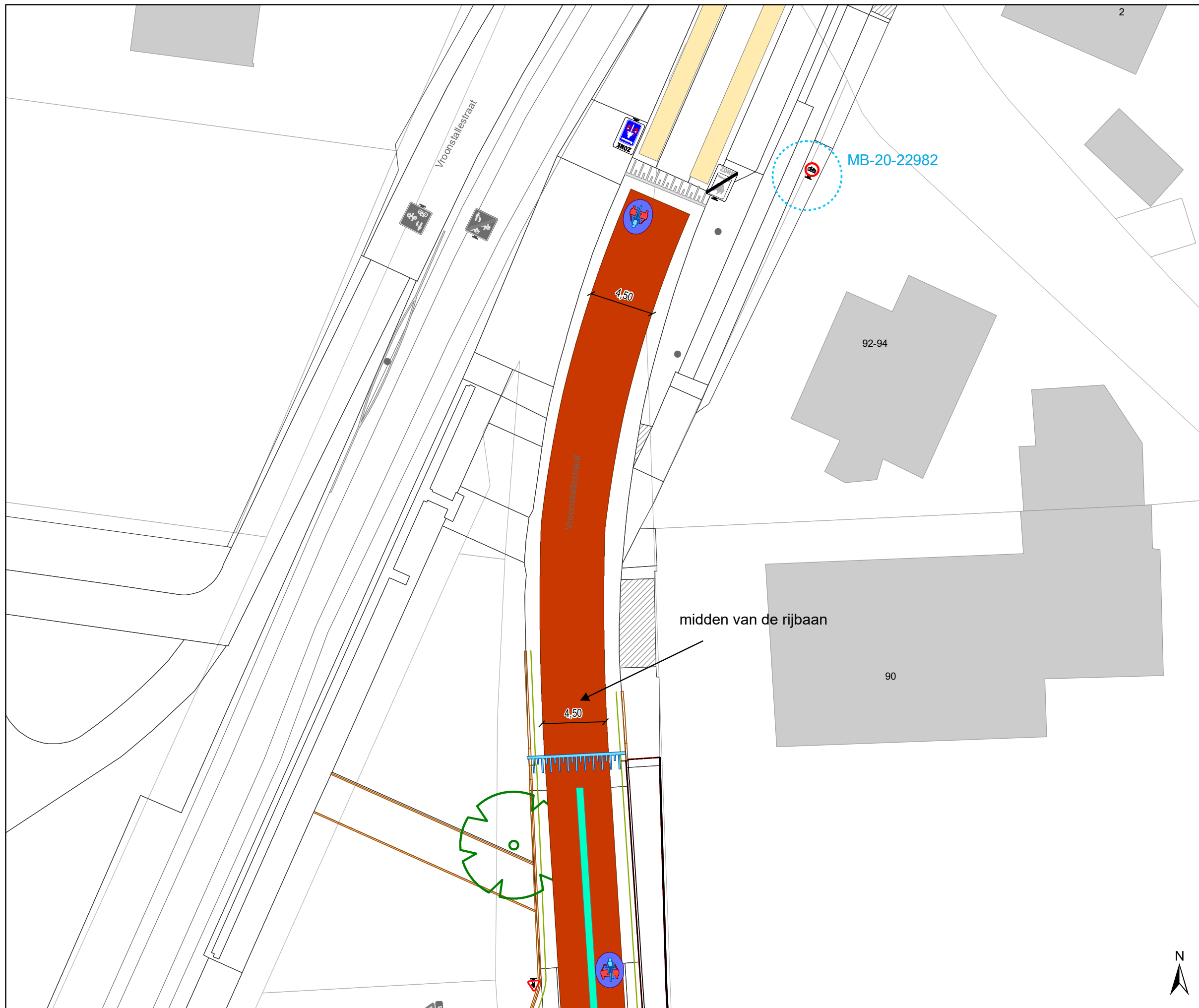
**Artikel 4. Op de Kamperfoelielaan ter hoogte van huisnummer 2 geldt:  
voetgangers moeten de oversteekplaats volgen om de rijbaan over te steken.  
Dit wordt gesignaleerd door:  
- wegmarkeringen overeenkomstig art.76.3 van de wegcode**

**Artikel 5. Op de Kamperfoelielaan van huisnummer 1 tot huisnummer 11;  
op de Kamperfoelielaan van huisnummer 11 tot het kruispunt met de  
Vroonstallestraat geldt:  
voertuigen moeten parkeren binnen de afgebakende plaatsen.  
Dit wordt gesignaleerd door:  
- wegmarkeringen overeenkomstig art.77.5 van de wegcode**

---

(einde reglement)








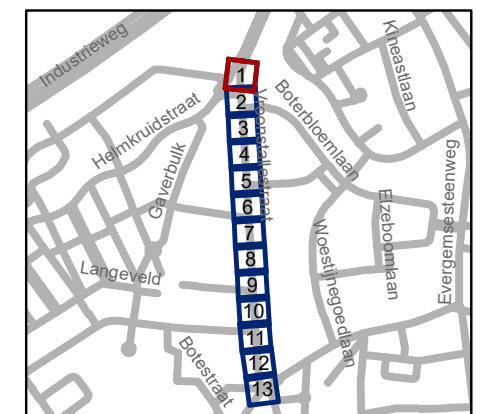
### Legende

-  Bestaande verkeersborden
-  Geplande verkeersborden
-  Te verwijderen verkeersborden
-  Bestaande wegmarkeringen
-  Geplande wegmarkeringen
-  Te verwijderen wegmarkeringen
-  MIDDENMARKERING breedte 50cm GRIJS (RAL7030)

### Overige

-  Ander gepland dossier (in voorbereiding bij MOBBD)
-  Ander gepland dossier (ter uitvoering bij DWBW)

 Ontwerp heraanleg P-241694

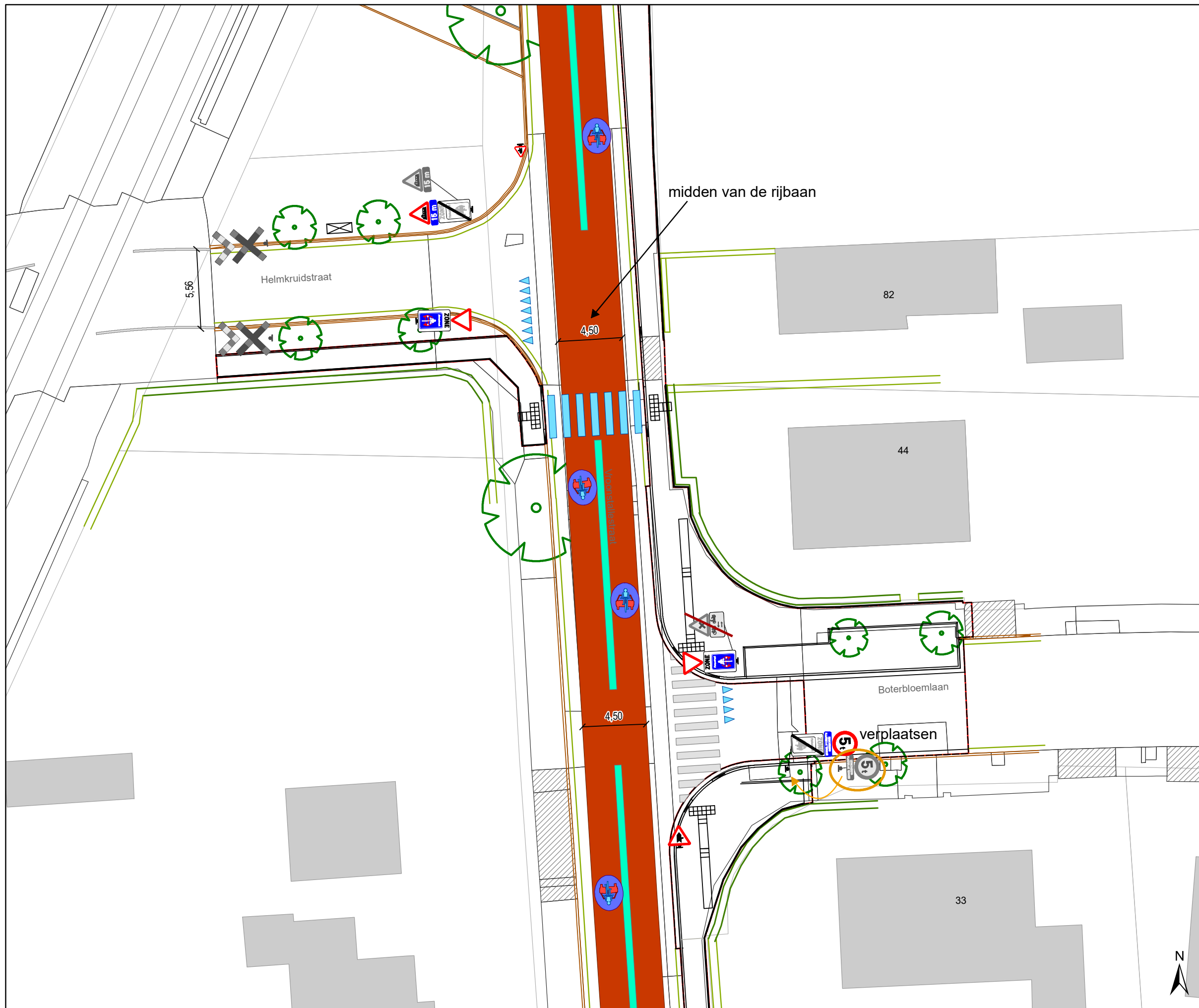


**gent:** Mobiliteitsbedrijf stad Gent  
Verkeerstechnische taken




## Vroonstallestraat fietsstraat




Dossiernummer P-196250

DATUM	SCHAAL	PLAN	P FORMAAT
14/12/2021	1/250	1/13	A3






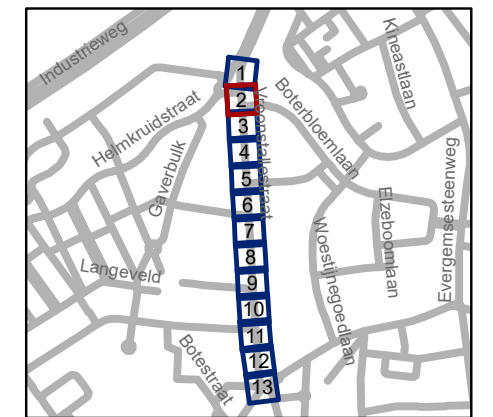
### Legende

-  Bestaande verkeersborden
-  Geplande verkeersborden
-  Te verwijderen verkeersborden

-  Bestaande wegmarkeringen
-  Geplande wegmarkeringen
-  Te verwijderen wegmarkeringen
-  MIDDENMARKERING breedte 50cm GRIJS (RAL7030)

### Overige

-  Ander gepland dossier (in voorbereiding bij MOBBD)
-  Ander gepland dossier (ter uitvoering bij DWBW)
-  Ontwerp heraanleg P-241694



**gent:** Mobiliteitsbedrijf stad Gent  
Verkeerstechnische taken

**Vroonstallestraat  
fietsstraat**

Dossiernummer P-196250

DATUM	SCHAAL	PLAN	P FORMAAT
14/12/2021	1/250	2/13	A3



### Legende

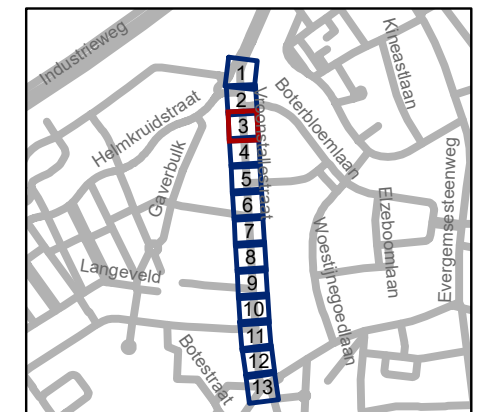
- Bestaande verkeersborden
- Geplande verkeersborden
- Te verwijderen verkeersborden
- Bestaande wegmarkeringen
- Geplande wegmarkeringen
- Te verwijderen wegmarkeringen
- MIDDENMARKERING  
breedte 50cm GRIJS (RAL7030)

### Overige

- Ander gepland dossier  
(in voorbereiding bij MOBBD)
- Ander gepland dossier  
(ter uitvoering bij DWBW)



Ontwerp heraanleg P-241694

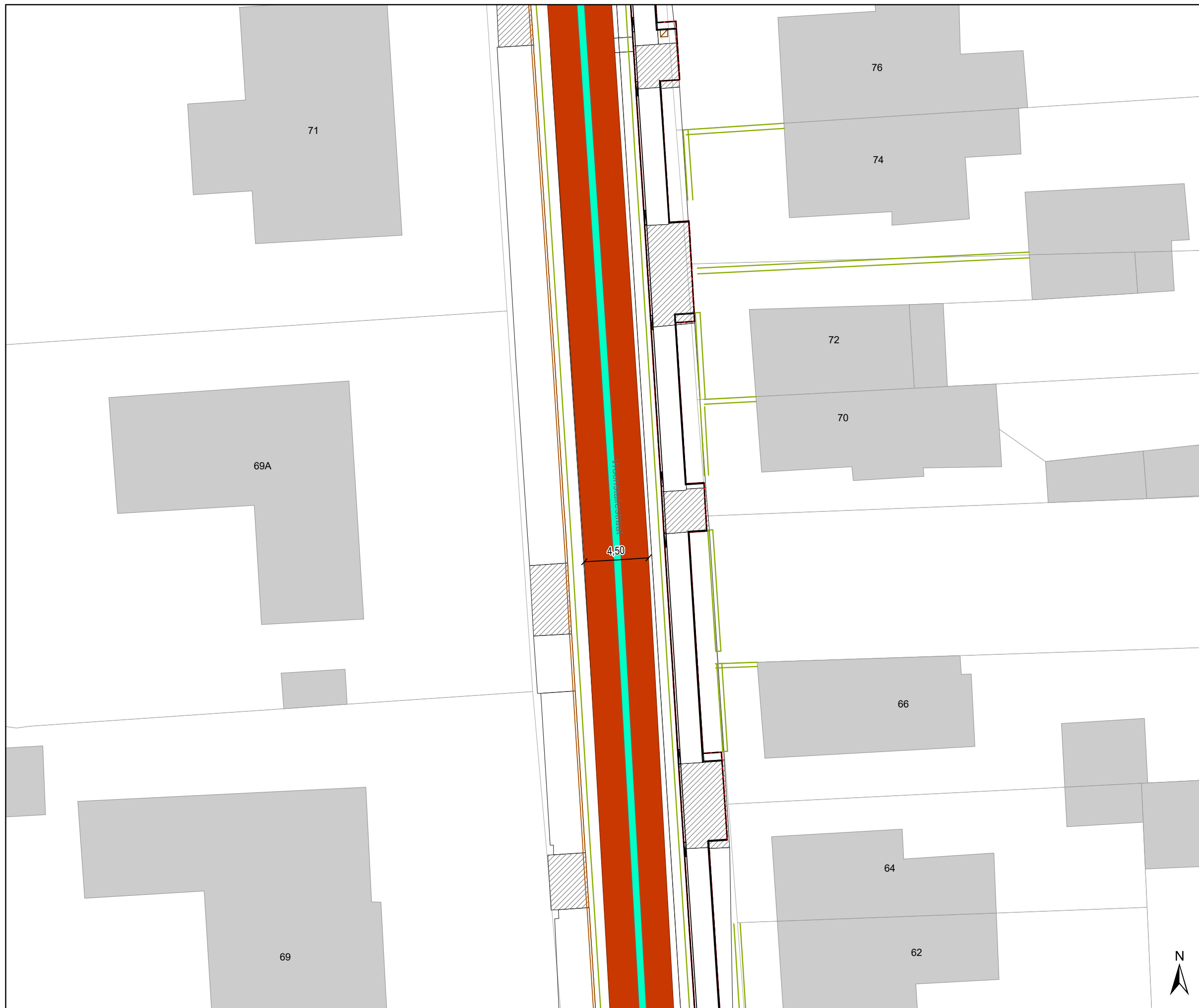


**gent:** Mobiliteitsbedrijf stad Gent  
Verkeerstechnische taken




## Vroonstallestraat fietsstraat





Dossiernummer P-196250

DATUM	SCHAAL	PLAN	P FORMAAT
14/12/2021	1/250	3/13	A3






### Legende

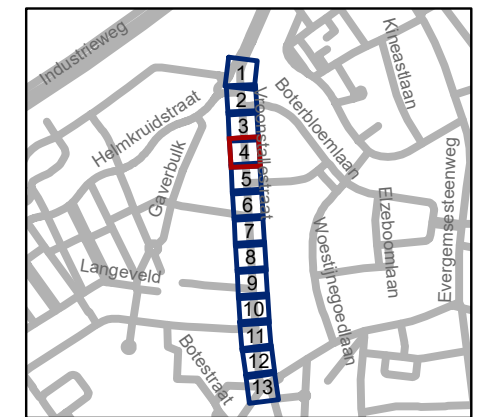
-  Bestaande verkeersborden
-  Geplande verkeersborden
-  Te verwijderen verkeersborden

-  Bestaande wegmarkeringen
-  Geplande wegmarkeringen
-  Te verwijderen wegmarkeringen
-  MIDDENMARKERING  
breedte 50cm GRIJS (RAL7030)

### Overige

-  Ander gepland dossier  
(in voorbereiding bij MOBBD)
-  Ander gepland dossier  
(ter uitvoering bij DWBW)

 Ontwerp heraanleg P-241694



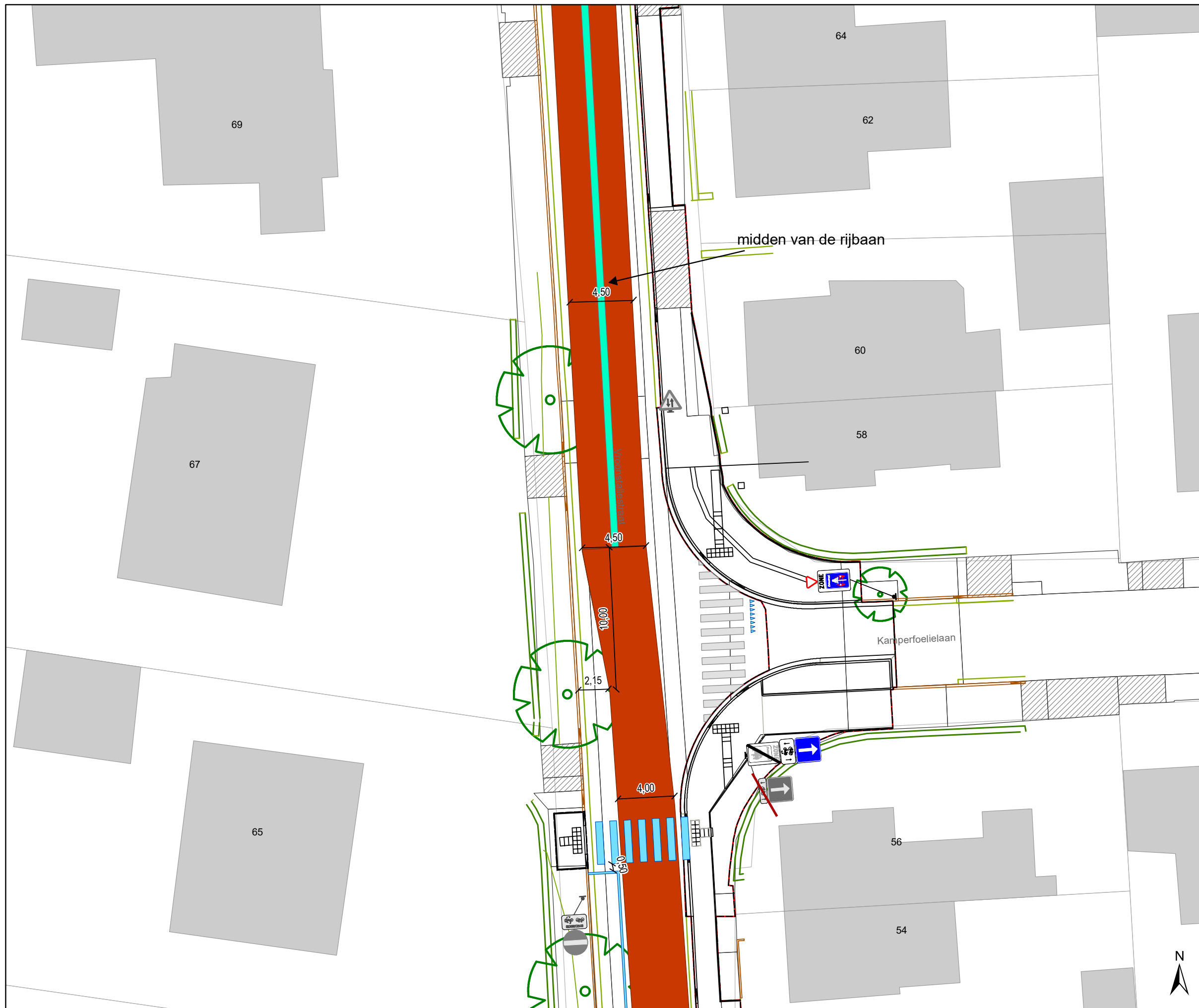
**gent:** Mobiliteitsbedrijf stad Gent  
Verkeerstechnische taken

## Vroonstallestraat fietsstraat




Dossiernummer P-196250





DATUM	SCHAAL	PLAN	P FORMAAT
14/12/2021	1/250	4/13	A3








### Legende

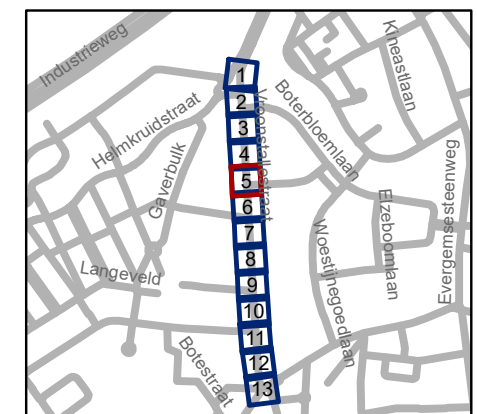
-  Bestaande verkeersborden
-  Geplande verkeersborden
-  Te verwijderen verkeersborden

-  Bestaande wegmarkeringen
-  Geplande wegmarkeringen
-  Te verwijderen wegmarkeringen
-  MIDDENMARKERING breedte 50cm GRIJS (RAL7030)

### Overige

-  Ander gepland dossier (in voorbereiding bij MOBBD)
-  Ander gepland dossier (ter uitvoering bij DWBW)

 Ontwerp heraanleg P-241694

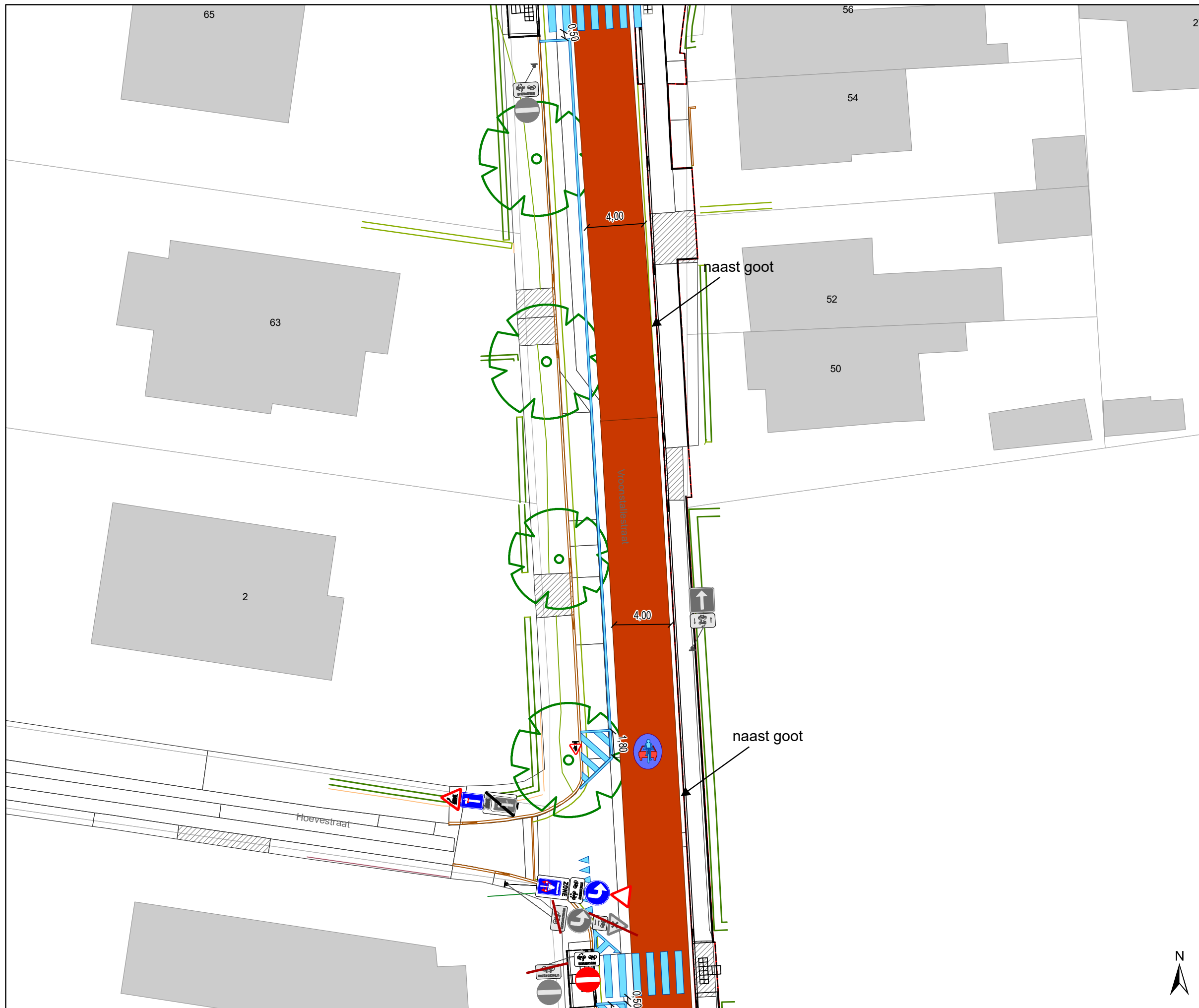


**gent:** Mobiliteitsbedrijf stad Gent  
Verkeerstechnische taken




## Vroonstallestraat fietsstraat




Dossiernummer P-196250


DATUM	SCHAAL	PLAN	P FORMAAT
14/12/2021	1/250	5/13	A3





### Legende


-  Bestaande verkeersborden
-  Geplande verkeersborden
-  Te verwijderen verkeersborden

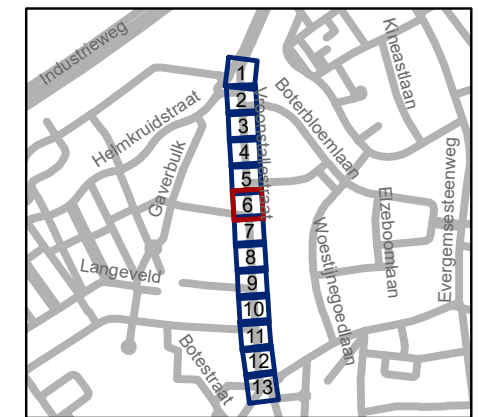
-  Bestaande wegmarkeringen
-  Geplande wegmarkeringen
-  Te verwijderen wegmarkeringen

 MIDDENMARKERING  
breedte 50cm GRIJS (RAL7030)

### Overige

-  Ander gepland dossier (in voorbereiding bij MOBBD)
-  Ander gepland dossier (ter uitvoering bij DWBW)

 Ontwerp heraanleg P-241694



**gent:** Mobiliteitsbedrijf stad Gent  
Verkeerstechnische taken

## Vroonstallestraat fietsstraat

Dossiernummer P-196250



DATUM	SCHAAL	PLAN	P FORMAAT
14/12/2021	1/250	6/13	A3



### Legende

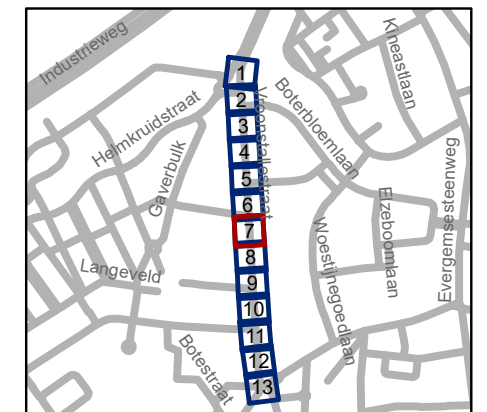
-  Bestaande verkeersborden
-  Geplande verkeersborden
-  Te verwijderen verkeersborden
-  Bestaande wegmarkeringen
-  Geplande wegmarkeringen
-  Te verwijderen wegmarkeringen
-  MIDDENMARKERING  
breedte 50cm GRIJS (RAL7030)

### Overige

-  Ander gepland dossier  
(in voorbereiding bij MOBBD)
-  Ander gepland dossier  
(ter uitvoering bij DWBW)



Ontwerp heraanleg P-241694



**gent:** Mobiliteitsbedrijf stad Gent  
Verkeerstechnische taken

## Vroonstallestraat fietsstraat

Dossiernummer P-196250



DATUM	SCHAAL	PLAN	P FORMAAT
14/12/2021	1/250	7/13	A3



### Legende

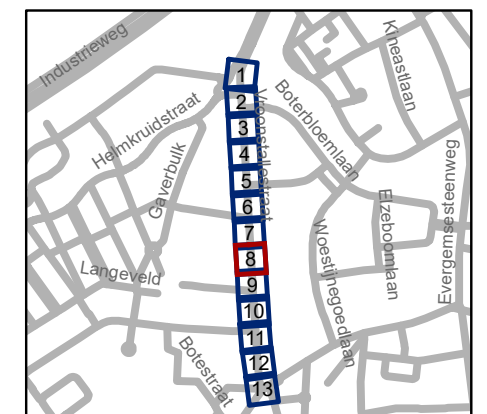
-  Bestaande verkeersborden
-  Geplande verkeersborden
-  Te verwijderen verkeersborden
-  Bestaande wegmarkeringen
-  Geplande wegmarkeringen
-  Te verwijderen wegmarkeringen
-  MIDDENMARKERING  
breedte 50cm GRIJS (RAL7030)

### Overige

-  Ander gepland dossier  
(in voorbereiding bij MOBBD)
-  Ander gepland dossier  
(ter uitvoering bij DWBW)



Ontwerp heraanleg P-241694

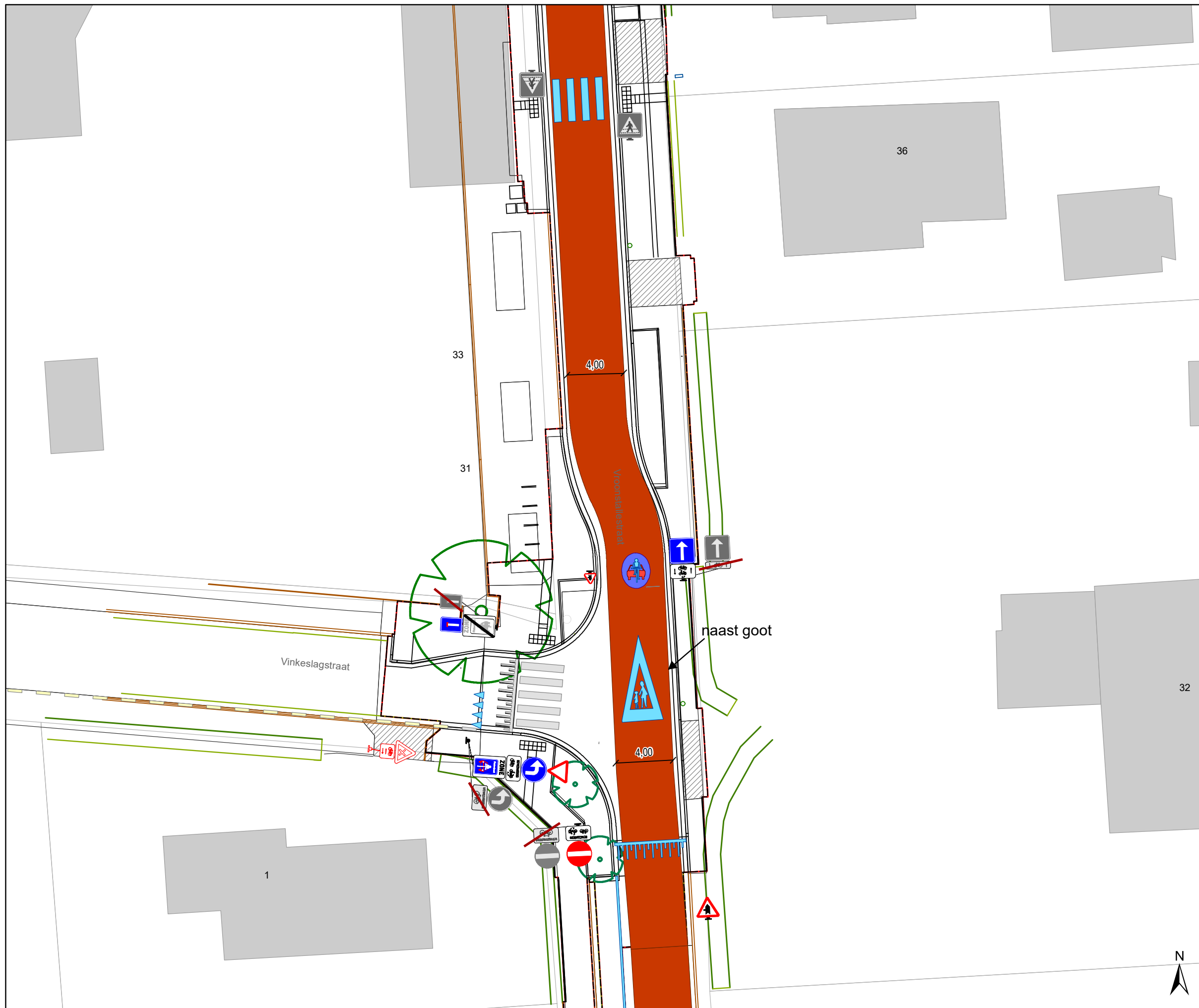


**gent:** Mobiliteitsbedrijf stad Gent  
Verkeerstechnische taken








## Vroonstallestraat fietsstraat

Dossiernummer P-196250




DATUM	SCHAAL	PLAN	P FORMAAT
14/12/2021	1/250	8/13	A3

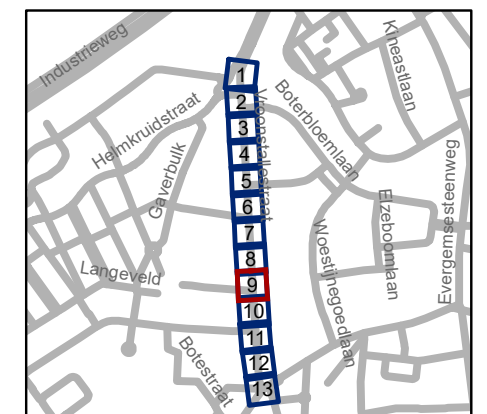


### Legende

-  Bestaande verkeersborden
-  Geplande verkeersborden
-  Te verwijderen verkeersborden
-  Bestaande wegmarkeringen
-  Geplande wegmarkeringen
-  Te verwijderen wegmarkeringen
-  MIDDENMARKERING  
breedte 50cm GRIJS (RAL7030)

### Overige

-  Ander gepland dossier  
(in voorbereiding bij MOBBD)
-  Ander gepland dossier  
(ter uitvoering bij DWBW)
-  Ontwerp heraanleg P-241694

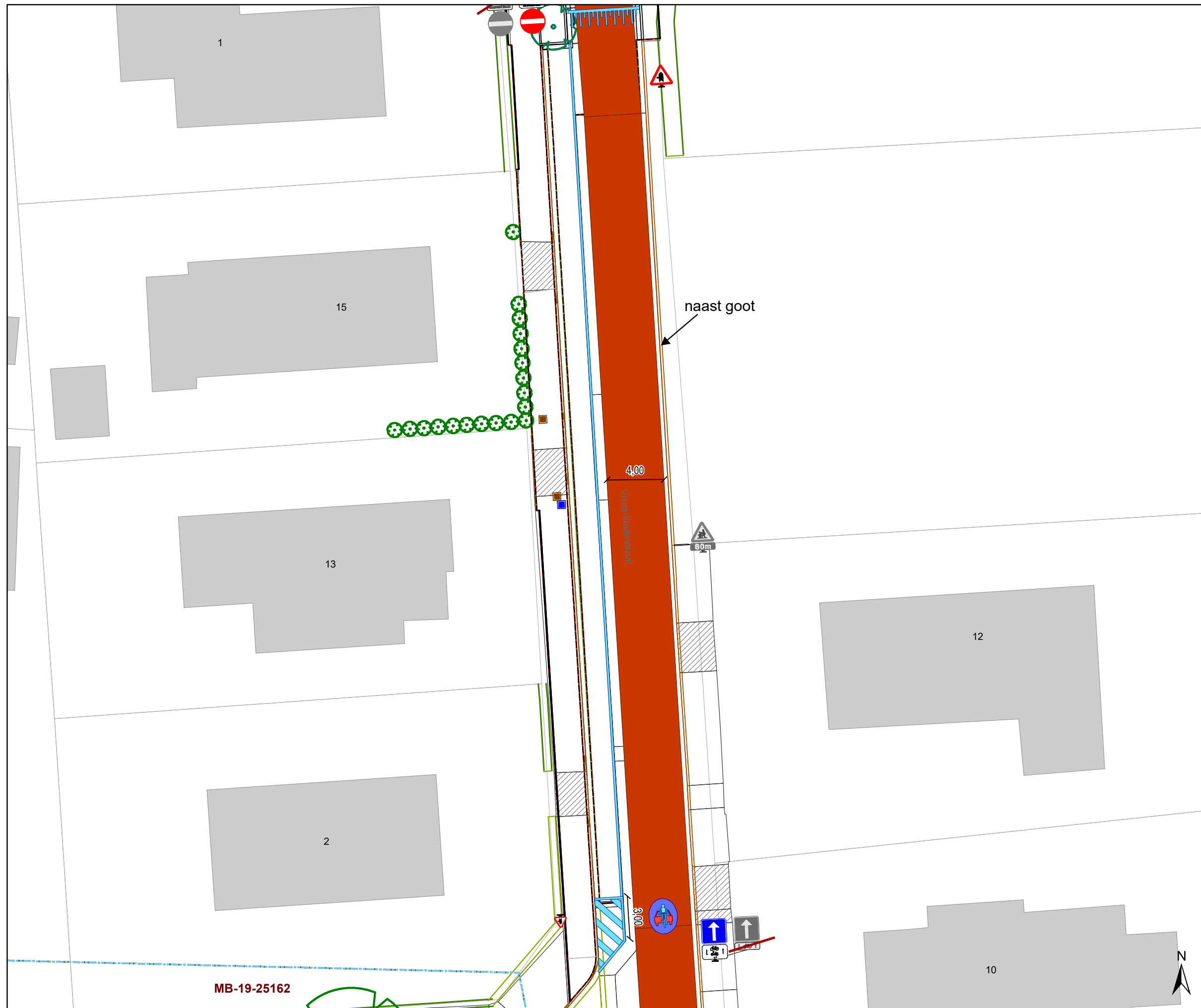


**gent:** Mobiliteitsbedrijf stad Gent  
Verkeerstechnische taken

## Vroonstallestraat fietsstraat

Dossiernummer P-196250

DATUM	SCHAAL	PLAN	P FORMAAT
14/12/2021	1/250	9/13	A3



MB-19-25162

### Legende

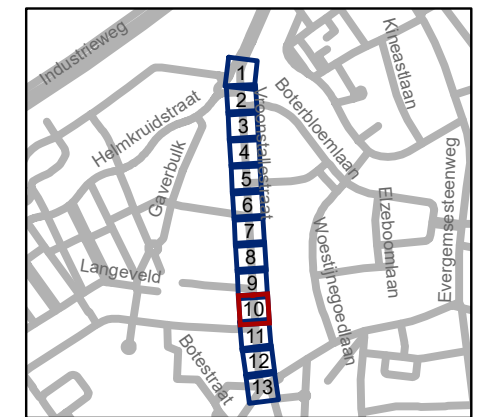
- Bestaande verkeersborden
- Geplande verkeersborden
- Te verwijderen verkeersborden

- Bestaande wegmarkeringen
- Geplande wegmarkeringen
- Te verwijderen wegmarkeringen
- MIDDENMARKERING breedte 50cm GRIJS (RAL7030)

### Overige

- Ander gepland dossier (in voorbereiding bij MOBBD)
- Ander gepland dossier (ter uitvoering bij DWBW)

Ontwerp heraanleg P-241694

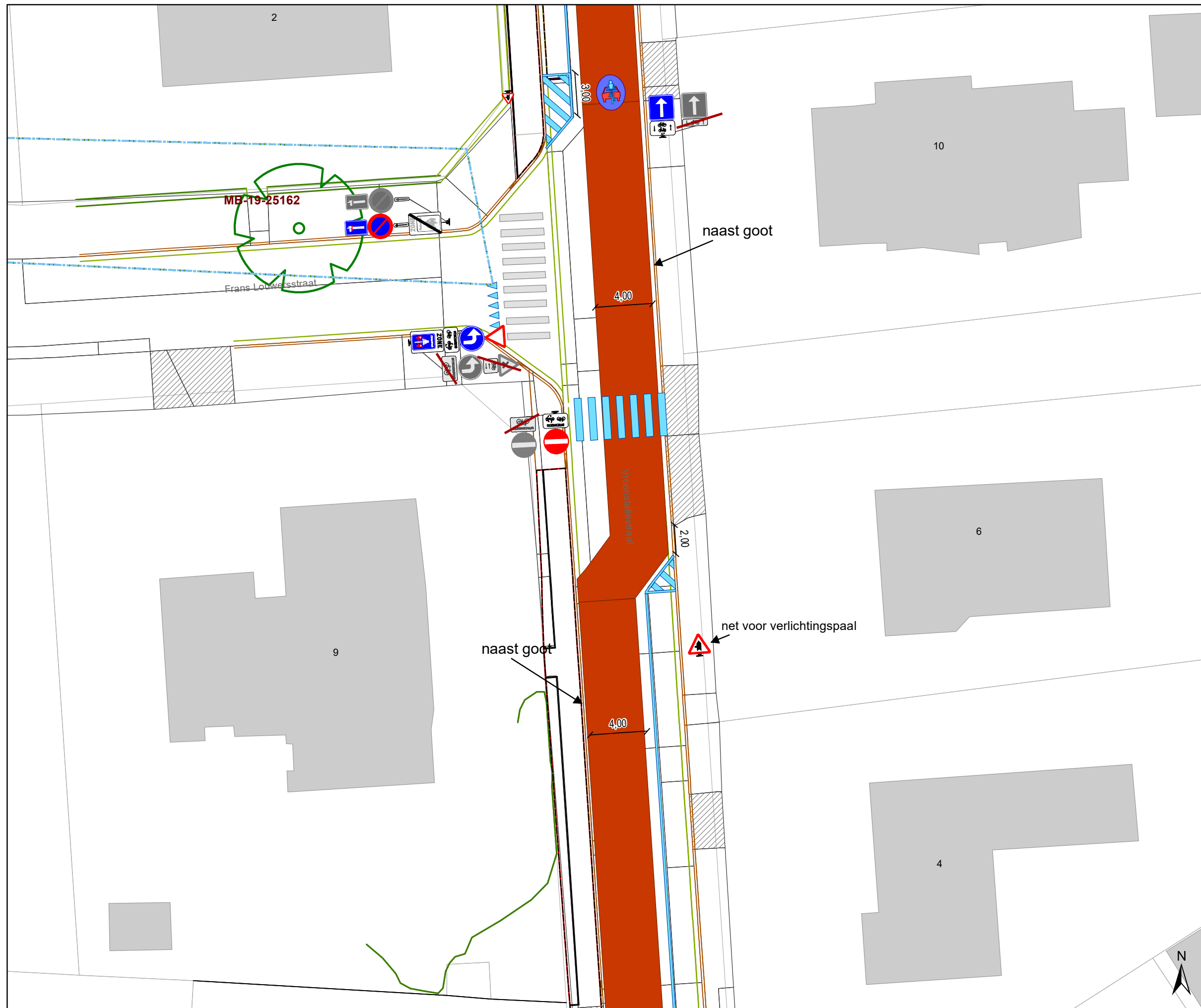


**gent:** Mobiliteitsbedrijf stad Gent  
Verkeerstechnische taken




**Vroonstallestraat  
fietsstraat**





Dossiernummer P-196250

DATUM	SCHAAL	PLAN	P FORMAAT
14/12/2021	1/250	10/13	A3






### Legende

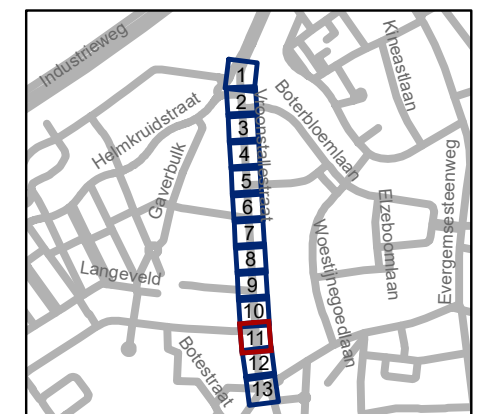
-  Bestaande verkeersborden
-  Geplande verkeersborden
-  Te verwijderen verkeersborden

-  Bestaande wegmarkeringen
-  Geplande wegmarkeringen
-  Te verwijderen wegmarkeringen
-  MIDDENMARKERING breedte 50cm GRIJS (RAL7030)

### Overige

-  Ander gepland dossier (in voorbereiding bij MOBBD)
-  Ander gepland dossier (ter uitvoering bij DWBW)

 Ontwerp heraanleg P-241694



**gent:** Mobiliteitsbedrijf stad Gent  
Verkeerstechnische taken

## Vroonstallestraat fietsstraat

Dossiernummer P-196250




DATUM	SCHAAL	PLAN	P FORMAAT
14/12/2021	1/250	11/13	A3

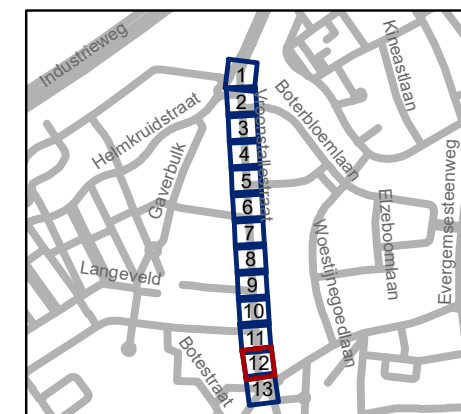


### Legende

-  Bestaande verkeersborden
-  Geplande verkeersborden
-  Te verwijderen verkeersborden
-  Bestaande wegmarkeringen
-  Geplande wegmarkeringen
-  Te verwijderen wegmarkeringen
-  MIDDENMARKERING breedte 50cm GRIJS (RAL7030)

### Overige

-  Ander gepland dossier (in voorbereiding bij MOBBD)
-  Ander gepland dossier (ter uitvoering bij DWBW)
-  Ontwerp heraanleg P-241694

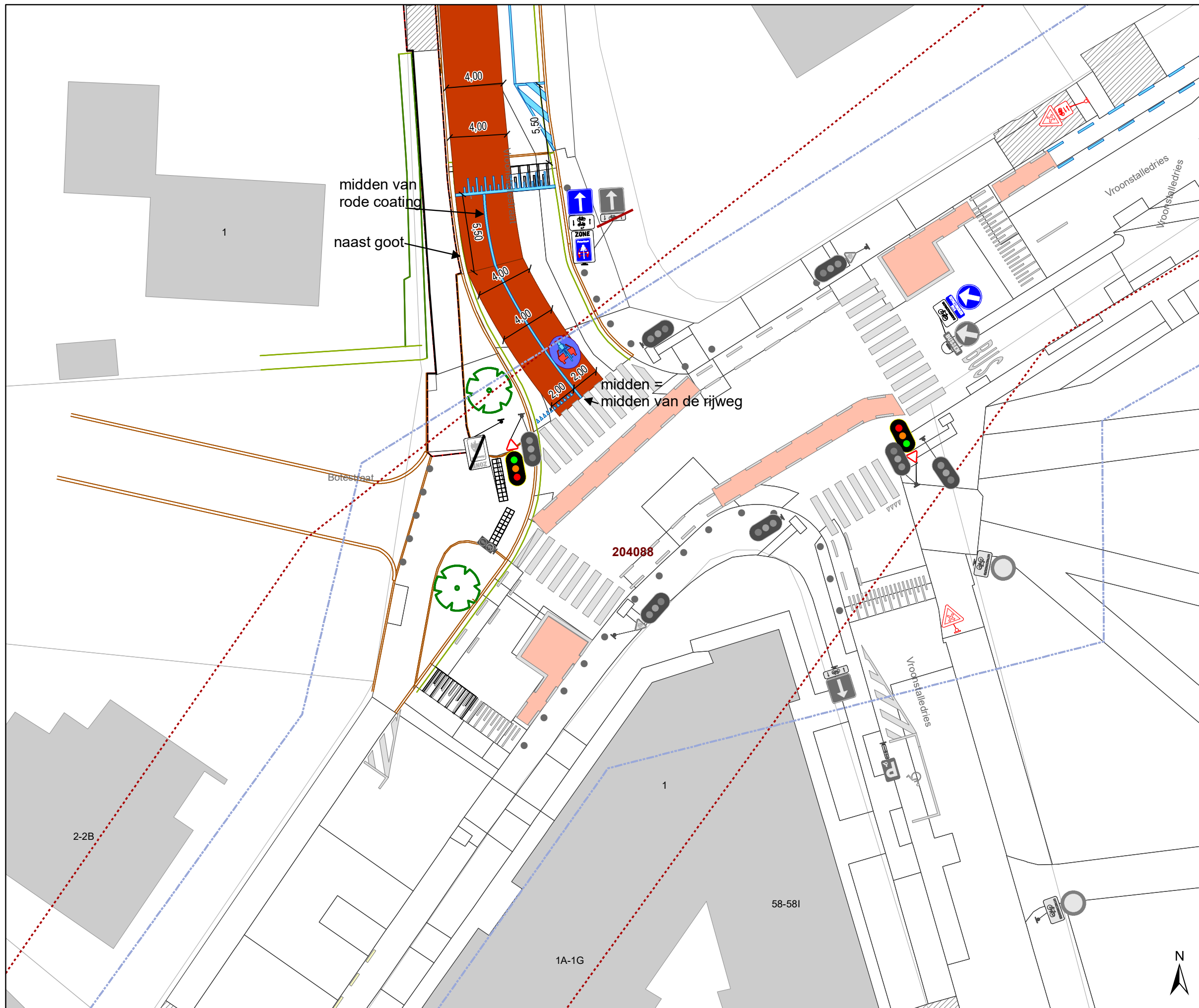


**gent:** Mobiliteitsbedrijf stad Gent  
Verkeerstechnische taken




## Vroonstallestraat fietsstraat





Dossiernummer P-196250

DATUM	SCHAAL	PLAN	P FORMAAT
14/12/2021	1/250	12/13	A3






### Legende

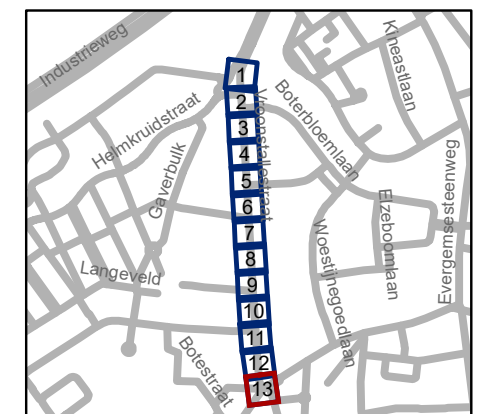
-  Bestaande verkeersborden
-  Geplande verkeersborden
-  Te verwijderen verkeersborden

-  Bestaande wegmarkeringen
-  Geplande wegmarkeringen
-  Te verwijderen wegmarkeringen
-  MIDDENMARKERING breedte 50cm GRIJS (RAL7030)

### Overige

-  Ander gepland dossier (in voorbereiding bij MOBBD)
-  Ander gepland dossier (ter uitvoering bij DWBW)

 Ontwerp heraanleg P-241694



**gent:** Mobiliteitsbedrijf stad Gent  
Verkeerstechnische taken

## Vroonstallestraat fietsstraat

Dossiernummer P-196250

DATUM	SCHAAL	PLAN	P FORMAAT
14/12/2021	1/250	13/13	A3

