
2021_CBS_07325 Nieuw aanvullend reglement van de politie op het wegverkeer - gemeenteweg - Helmkruidstraat - nieuwe verkeersmaatregel(en) - Goedkeuring

Beslissing: Goedgekeurd in besloten vergadering van 23 december 2021

Zijn aanwezig bij de beslissing van dit punt:

de heer Mathias De Clercq, burgemeester-voorzitter
de heer Filip Watteeuw, schepen; mevrouw Sofie Bracke, schepen; mevrouw Elke Decruynaere, schepen; mevrouw Astrid De Bruycker, schepen; de heer Sami Souguir, schepen; mevrouw Tine Heyse, schepen; mevrouw Isabelle Heyndrickx; mevrouw Annelies Storms, schepen; de heer Bram Van Braeckevelt, schepen; de heer Rudy Coddens, schepen
mevrouw Mieke Hullebroeck, algemeen directeur; de heer Luc Kupers, adjunct-algemeendirecteur; de heer Danny Van Campenhout, adjunct-algemeendirecteur

Bevoegd: Filip Watteeuw

Betrokken: Mathias De Clercq

Juridisch kader

De volgende bepalingen zijn van toepassing inzake de bevoegdheid:

- De Nieuwe Gemeentewet 24 juni 1988, artikel 119;
- Het Decreet over het lokaal bestuur van 22 december 2017, artikel 41, 2°;
- Het Decreet van 16 mei 2008 betreffende de aanvullende reglementen op het wegverkeer en de plaatsing en bekostiging van verkeerstekens, artikel 4, § 1, 2de lid en artikel 5, § 1, 2de lid.
- Het gemeenteraadsbesluit van 14 december 2015, houdende de delegatie van de vaststellingsbevoegdheid inzake gemeentelijke aanvullende reglementen op het wegverkeer.

De beslissing wordt genomen op grond van:

- Wet betreffende de politie over het wegverkeer, gecoördineerd bij Koninklijk Besluit van 16 maart 1968;
- Decreet van 16 mei 2008 betreffende de aanvullende reglementen op het wegverkeer en de plaatsing en bekostiging van de verkeerstekens;
- Koninklijk Besluit van 1 december 1975 houdende algemeen reglement op de politie van het wegverkeer en van het gebruik van de openbare weg;
- Ministerieel Besluit van 11 oktober 1976 waarbij de minimumafmetingen en de bijzondere plaatsingsvoorwaarden van de verkeerstekens worden bepaald;
- Uitvoeringsbesluit van 23 januari 2009 betreffende de aanvullende reglementen op het wegverkeer en de plaatsing en bekostiging van de verkeerstekens;
- Omzendbrief MOB/2009/1 van 3 april 2009;

- Het reglement houdende de voorwaarden tot het toekennen van parkeerplaatsen voor personen met een handicap, goedgekeurd in de gemeenteraad van 25 april 2016.

Motivering

De nieuwe maatregelen die met dit besluit getroffen worden, kaderen in de invoering van een fietsstraat in de Vroonstallestraat. De Vroonstallestraat is een onderdeel van de lokale fietsroute in Wondelgem.

De fietsstraat verbindt Vroonstalledries met de Liefkensstraat. Op deze manier verbindt ze twee fietsnelwegen of stadsregionale verbindingen met elkaar (F400 en FSW op Industrieweg).

Aangezien DW hier een topklaagvernieuwing plant en Mobiliteitsbedrijf een fietsstraat wil, worden beide projecten op elkaar nu afgestemd.

Bij collegebesluit van 15 november 2018 werd als nieuwe maatregelen getroffen, het voorzien van een denkbeeldige rand van de rijbaan en een rijstrookverdeling ter hoogte van de bocht en overweg aan huisnummer 83.

Bij collegebesluit van 3 mei 2018 werd een verhoogde inrichting voorzien ter hoogte van de Gaverstraat en werd de voorrangssignalisatie in de Helmkruidstraat aangepast ter hoogte van de Gaverstraat. Na de heraanleg wordt de Gaverstraat een voorrangsweg.

Bij collegebesluit van 30 juni 2016 werd de bestaande toestand geregulariseerd en werden geen nieuwe verkeersmaatregelen ingevoerd.

Bijgevoegde bijlage(n):

- Aanvullend Reglement Helmkruidstraat Dossier P-196250 deel van de beslissing (deel van de beslissing)
- Signalisatieplan Cluster Vroonstallestraat Dossier P-196250 (deel van de beslissing)
- Historiek Cluster Vroonstallestraat Dossier P-196250

Beslissing

Beslist het volgende:

Artikel 1:

Heft op het aanvullend reglement van de politie op het wegverkeer betreffende de gemeenteweg Helmkruidstraat, goedgekeurd in zitting van 15 november 2018, van zodra het nieuwe reglement in werking treedt.

Artikel 2:

Keurt goed het bijgevoegd aanvullend reglement van de politie op het wegverkeer betreffende de gemeenteweg Helmkruidstraat.

2021_CBS_07325 - Nieuw aanvullend reglement van de politie op het wegverkeer - gemeenteweg - Helmkruidstraat - nieuwe verkeersmaatregel(en)

Aanvullend reglement van de politie op het wegverkeer - gemeenteweg – Helmkruidstraat

Goedgekeurd in het College van Burgemeester en Schepenen van

Bekendgemaakt op

Geldig vanaf

Referentienummer

Reglement

Artikel 1. Op de Helmkruidstraat ter hoogte van het kruispunt met de Gaverstraat;
op de Helmkruidstraat ter hoogte van het kruispunt met de Vroonstallestraat geldt:
de bestuurders moeten voorrang verlenen;
de plaats waar de bestuurders, zo nodig, moeten stoppen om voorrang te verlenen,
wordt aangeduid.
Dit wordt gesignaleerd door:
- verkeersborden B1
- wegmarkeringen overeenkomstig art.76.2 van de wegcode

Artikel 2. Op de Helmkruidstraat ter hoogte van huisnummer 83 geldt:
het parkeren is toegelaten;
de maatregel geldt alleen voor de fietsers.
Dit wordt gesignaleerd door:
- verkeersborden E9a
- de verkeersborden worden aangevuld met onderborden M1

Artikel 3. Op de Helmkruidstraat vanaf huisnummer 83 over een lengte van 15 meter geldt:
het is iedere bestuurder verboden de onderbroken streep te overschrijden, behalve
om in te halen, om links af te slaan, om te keren of om van rijstrook te veranderen.
Dit wordt gesignaleerd door:
- wegmarkeringen overeenkomstig art.72.3 van de wegcode

Artikel 4. Op de Helmkruidstraat van huisnummer 83 tot net voorbij de overweg langs beide
zijden van de weg geldt:
de denkbeeldige rand van de rijbaan wordt aangeduid. Het deel van de openbare weg
dat gelegen is aan de andere kant van deze streep is voorbehouden voor het stilstaan

en parkeren, behalve op autosnelwegen en autowegen.

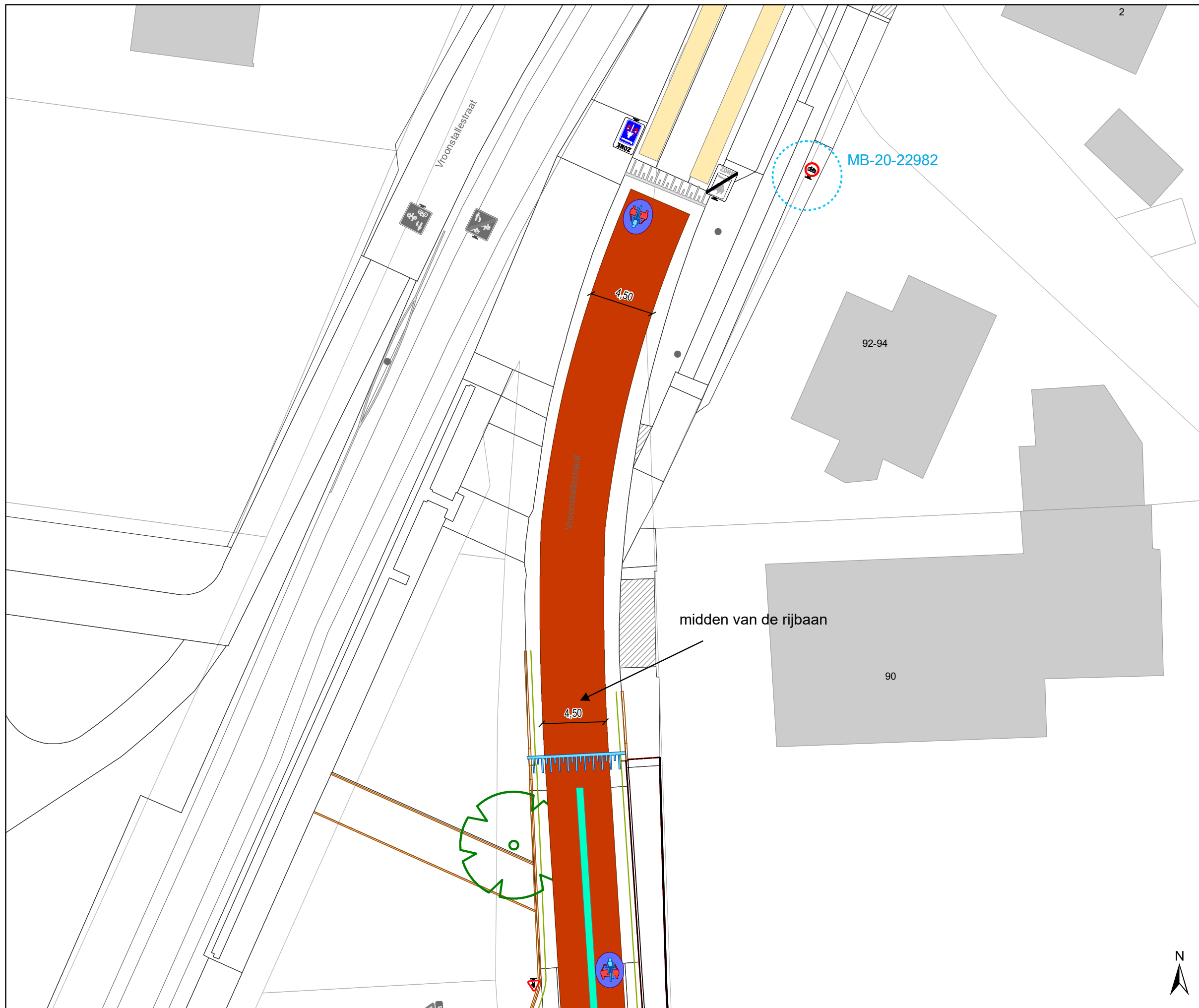
Dit wordt gesignaleerd door:

- wegmarkeringen overeenkomstig art.75.2 van de wegcode




- Artikel 5.** Op de Helmkruidstraat ter hoogte van het kruispunt met het Lindestuk;
op de Helmkruidstraat ter hoogte van het kruispunt met de Lindemeers;
op de Helmkruidstraat ter hoogte van het kruispunt met de Isala van Dieststraat;
op de Helmkruidstraat ter hoogte van huisnummer 43;
op de Helmkruidstraat ter hoogte van huisnummer 49;
op de Helmkruidstraat ter hoogte van het kruispunt met de Elza Darcielstraat;
op de Helmkruidstraat ter hoogte van het kruispunt met de Yvonne Desirantstraat;
op de Helmkruidstraat ter hoogte van het kruispunt met de Voormeers;
op de Helmkruidstraat ter hoogte van het kruispunt met de Gaverbulk;
op de Helmkruidstraat ter hoogte van het kruispunt met de Gaverstraat geldt:
de bestuurders moeten het verkeersplateau dubbel voorzichtig en met matige
snelheid naderen, zodat zij erover rijden met een snelheid die niet meer bedraagt dan
30 km per uur.
Dit wordt gesignaleerd door:
- een plateau





(einde reglement)








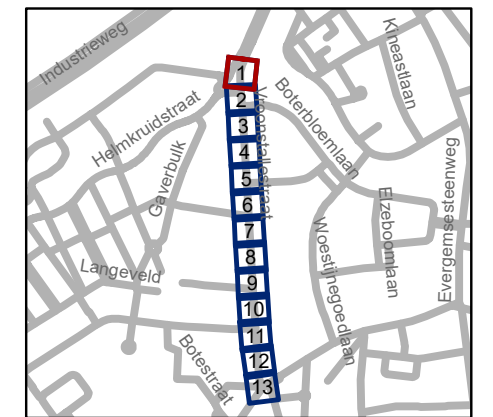
Legende

-  Bestaande verkeersborden
-  Geplande verkeersborden
-  Te verwijderen verkeersborden

-  Bestaande wegmarkeringen
-  Geplande wegmarkeringen
-  Te verwijderen wegmarkeringen
-  MIDDENMARKERING
breedte 50cm GRIJS (RAL7030)

Overige

-  Ander gepland dossier
(in voorbereiding bij MOBBD)
-  Ander gepland dossier
(ter uitvoering bij DWBW)
-  Ontwerp heraanleg P-241694

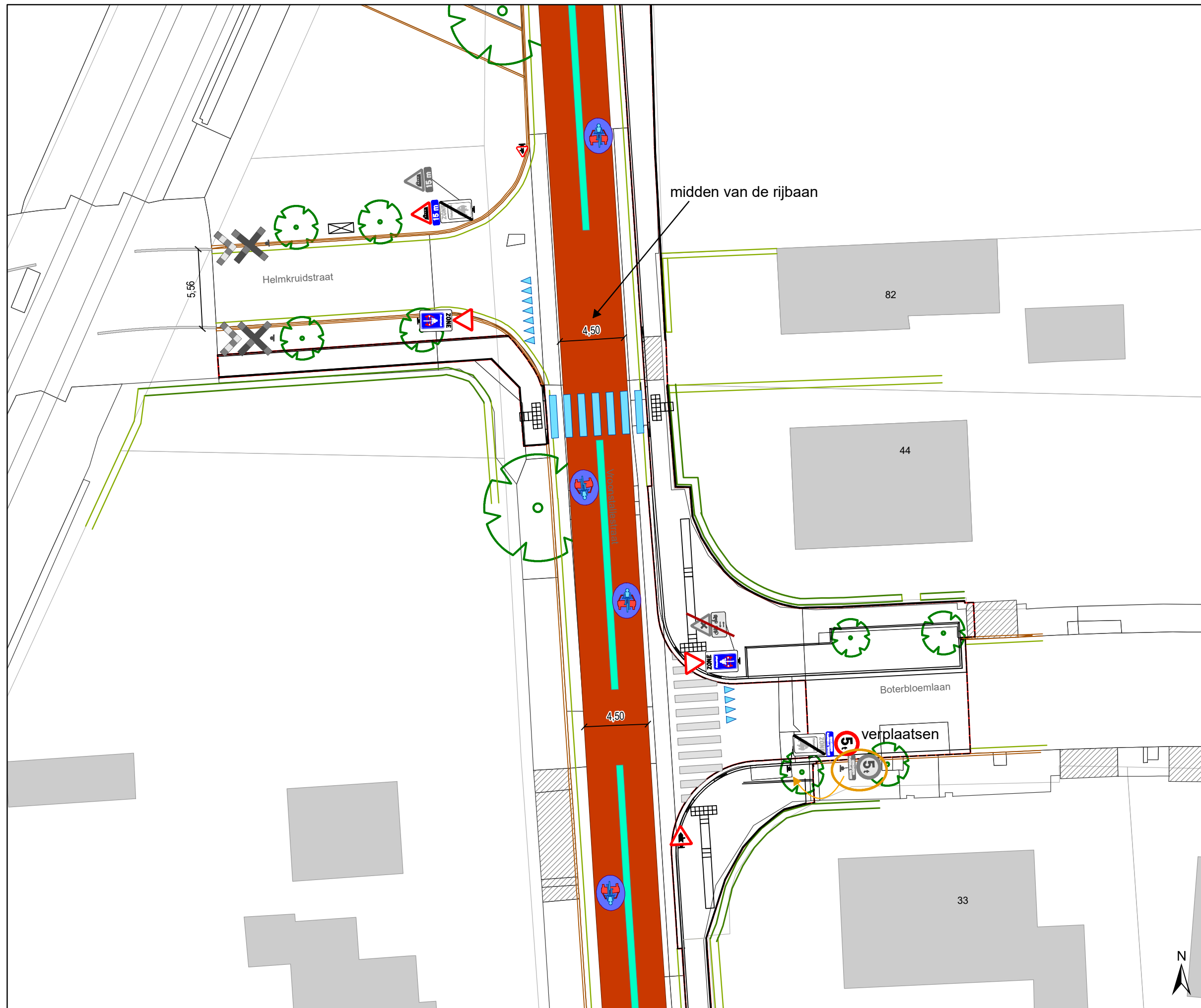


gent: Mobiliteitsbedrijf stad Gent
Verkeerstechnische taken




Vroonstallestraat fietsstraat





Dossiernummer P-196250

DATUM	SCHAAL	PLAN	P FORMAAT
14/12/2021	1/250	1/13	A3






Legende

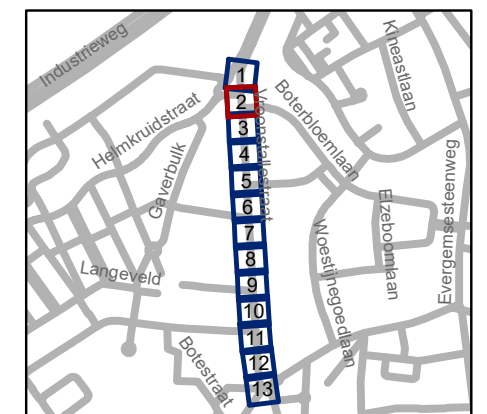
-  Bestaande verkeersborden
-  Geplande verkeersborden
-  Te verwijderen verkeersborden

-  Bestaande wegmarkeringen
-  Geplande wegmarkeringen
-  Te verwijderen wegmarkeringen
-  MIDDENMARKERING breedte 50cm GRIJS (RAL7030)

Overige

-  Ander gepland dossier (in voorbereiding bij MOBBD)
-  Ander gepland dossier (ter uitvoering bij DWBW)

 Ontwerp heraanleg P-241694



gent: Mobiliteitsbedrijf stad Gent
Verkeerstechnische taken

Vroonstallestraat fietsstraat

Dossiernummer P-196250

DATUM	SCHAAL	PLAN	P FORMAAT
14/12/2021	1/250	2/13	A3



Legende

- Bestaande verkeersborden
- Geplande verkeersborden
- Te verwijderen verkeersborden

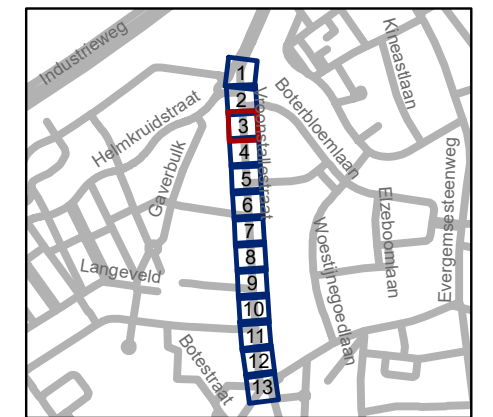
- Bestaande wegmarkeringen
- Geplande wegmarkeringen
- Te verwijderen wegmarkeringen

MIDDENMARKERING
breedte 50cm GRIJS (RAL7030)

Overige

- Ander gepland dossier (in voorbereiding bij MOBBD)
- Ander gepland dossier (ter uitvoering bij DWBW)

Ontwerp heraanleg P-241694



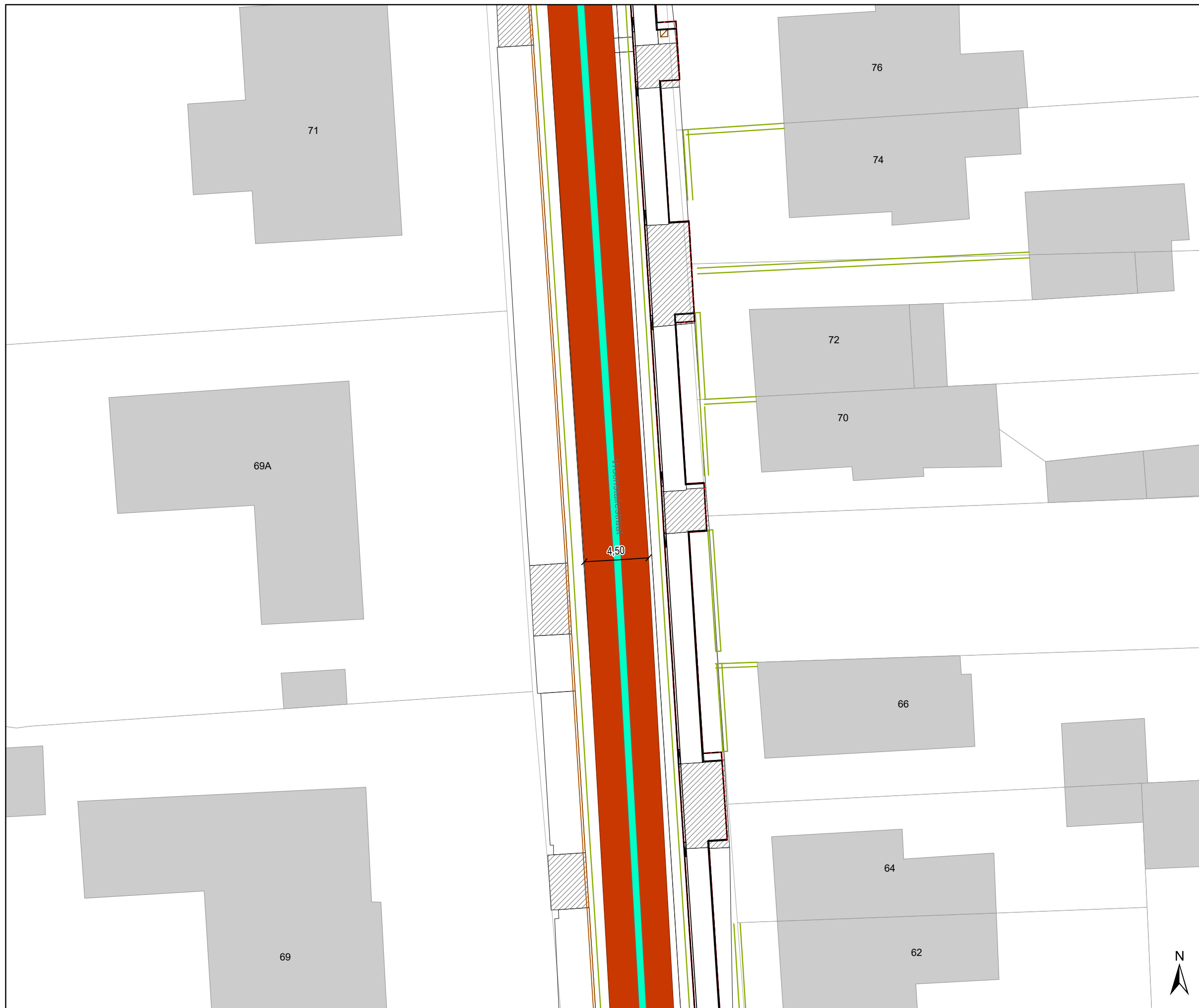
gent: Mobiliteitsbedrijf stad Gent
Verkeerstechnische taken

Vroonstallestraat fietsstraat




Dossiernummer P-196250





DATUM	SCHAAL	PLAN	P FORMAAT
14/12/2021	1/250	3/13	A3








Legende

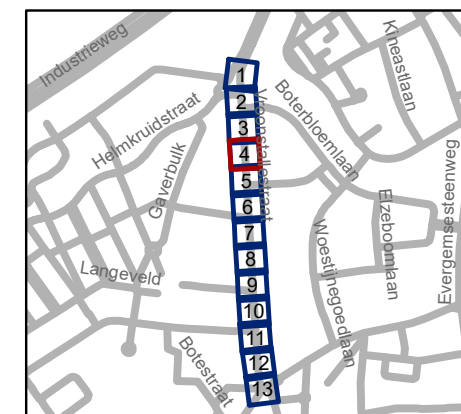
-  Bestaande verkeersborden
-  Geplande verkeersborden
-  Te verwijderen verkeersborden

-  Bestaande wegmarkeringen
-  Geplande wegmarkeringen
-  Te verwijderen wegmarkeringen
-  MIDDENMARKERING
breedte 50cm GRIJS (RAL7030)

Overige

-  Ander gepland dossier
(in voorbereiding bij MOBBD)
-  Ander gepland dossier
(ter uitvoering bij DWBW)

 Ontwerp heraanleg P-241694

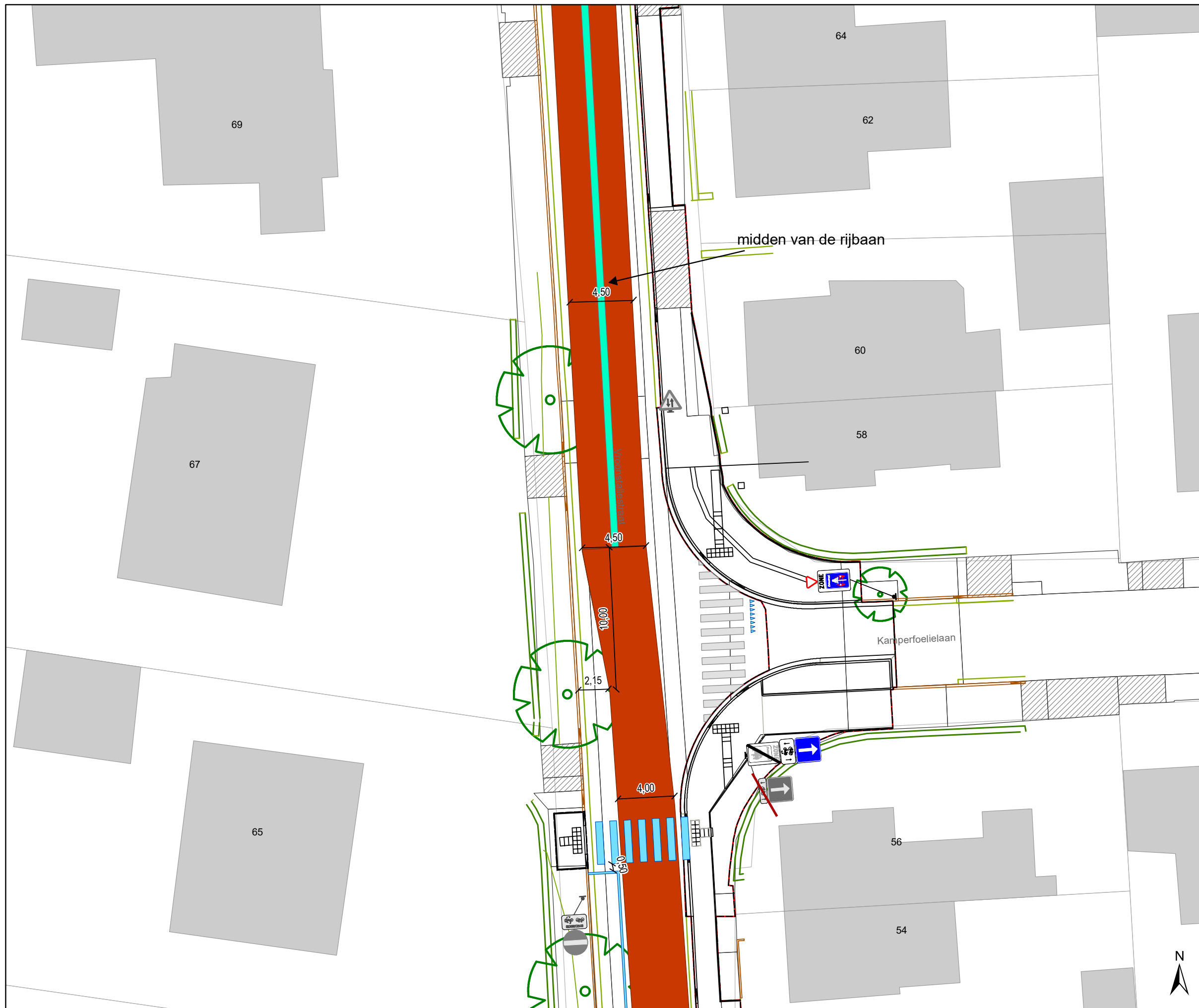


gent: Mobiliteitsbedrijf stad Gent
Verkeerstechnische taken




Vroonstallestraat fietsstraat




Dossiernummer P-196250

DATUM	SCHAAL	PLAN	P FORMAAT
14/12/2021	1/250	4/13	A3






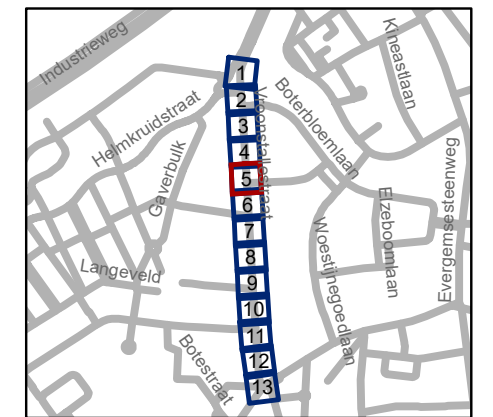
Legende

-  Bestaande verkeersborden
-  Geplande verkeersborden
-  Te verwijderen verkeersborden

-  Bestaande wegmarkeringen
-  Geplande wegmarkeringen
-  Te verwijderen wegmarkeringen
-  MIDDENMARKERING breedte 50cm GRIJS (RAL7030)

Overige

-  Ander gepland dossier (in voorbereiding bij MOBBD)
-  Ander gepland dossier (ter uitvoering bij DWBW)
-  Ontwerp heraanleg P-241694

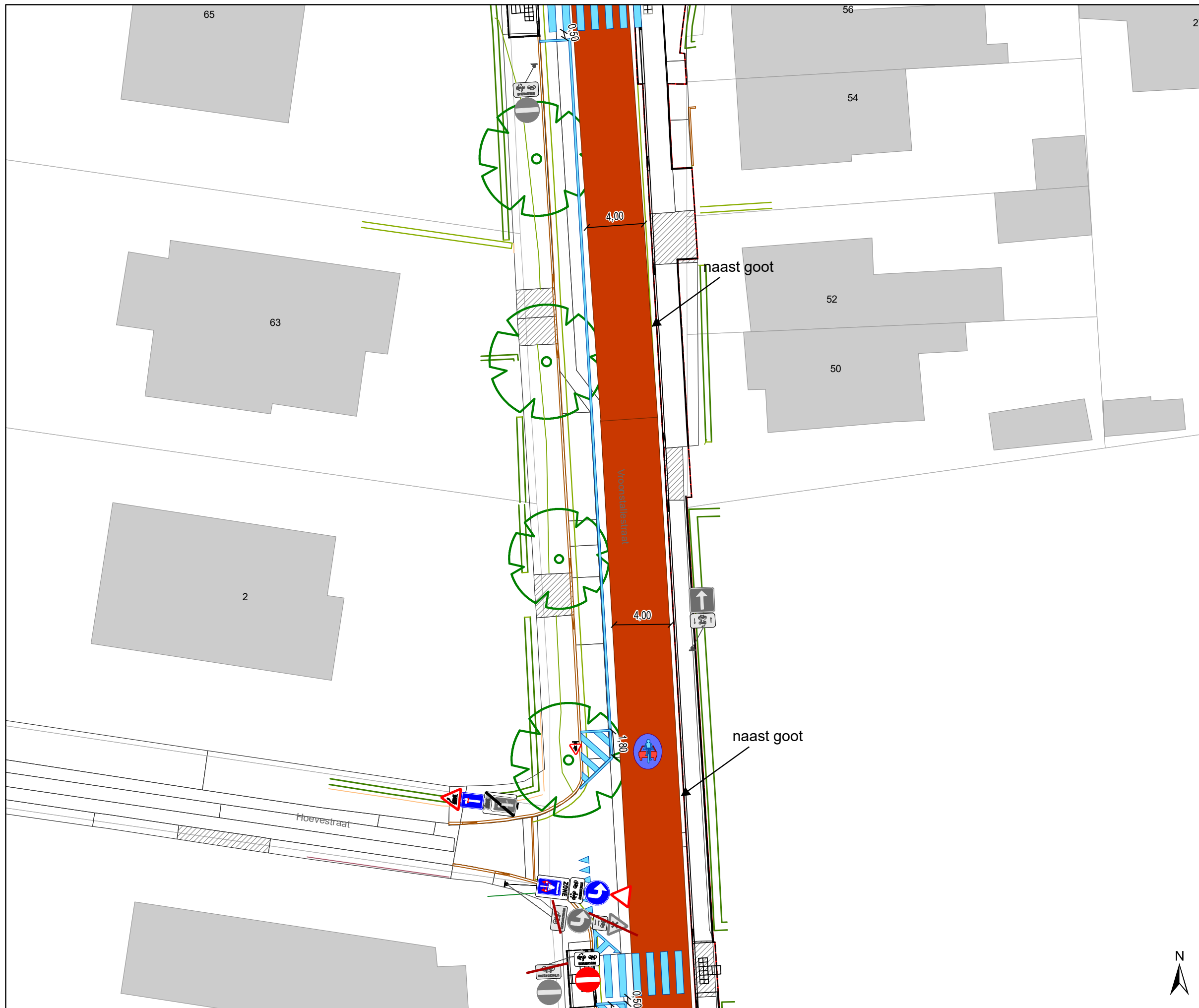


gent: Mobiliteitsbedrijf stad Gent
Verkeerstechnische taken




Vroonstallestraat fietsstraat




Dossiernummer P-196250


DATUM	SCHAAL	PLAN	P FORMAAT
14/12/2021	1/250	5/13	A3





Legende


-  Bestaande verkeersborden
-  Geplande verkeersborden
-  Te verwijderen verkeersborden

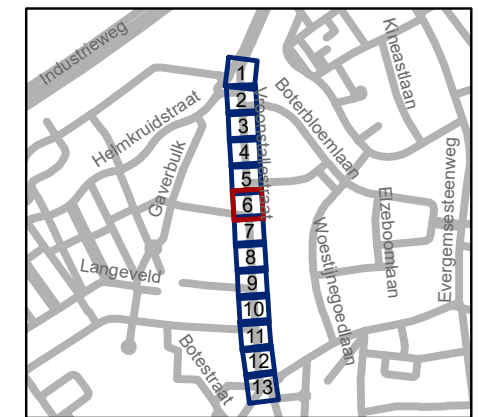
-  Bestaande wegmarkeringen
-  Geplande wegmarkeringen
-  Te verwijderen wegmarkeringen

 MIDDENMARKERING
breedte 50cm GRIJS (RAL7030)

Overige

-  Ander gepland dossier
(in voorbereiding bij MOBBD)
-  Ander gepland dossier
(ter uitvoering bij DWBW)

 Ontwerp heraanleg P-241694



gent: Mobiliteitsbedrijf stad Gent
Verkeerstechnische taken

Vroonstallestraat fietsstraat

Dossiernummer P-196250

DATUM	SCHAAL	PLAN	P FORMAAT
14/12/2021	1/250	6/13	A3







Legende

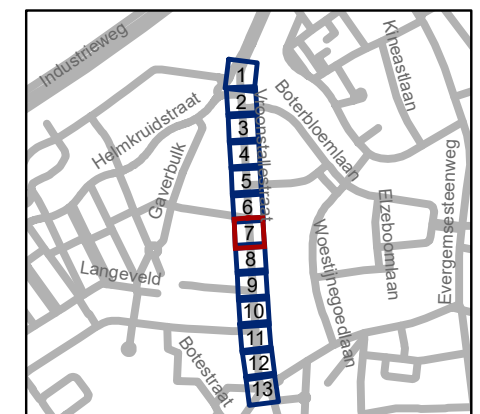
-  Bestaande verkeersborden
-  Geplande verkeersborden
-  Te verwijderen verkeersborden
-  Bestaande wegmarkeringen
-  Geplande wegmarkeringen
-  Te verwijderen wegmarkeringen
-  MIDDENMARKERING
breedte 50cm GRIJS (RAL7030)

Overige

-  Ander gepland dossier
(in voorbereiding bij MOBBD)
-  Ander gepland dossier
(ter uitvoering bij DWBW)



Ontwerp heraanleg P-241694



gent: Mobiliteitsbedrijf stad Gent
Verkeerstechnische taken

Vroonstallestraat fietsstraat

Dossiernummer P-196250



DATUM	SCHAAL	PLAN	P FORMAAT
14/12/2021	1/250	7/13	A3



Legende

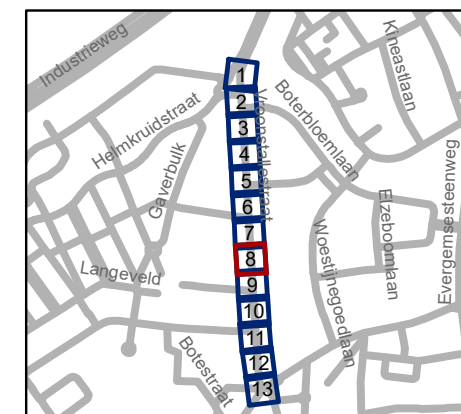
-  Bestaande verkeersborden
-  Geplande verkeersborden
-  Te verwijderen verkeersborden
-  Bestaande wegmarkeringen
-  Geplande wegmarkeringen
-  Te verwijderen wegmarkeringen
-  MIDDENMARKERING breedte 50cm GRIJS (RAL7030)

Overige

-  Ander gepland dossier (in voorbereiding bij MOBBD)
-  Ander gepland dossier (ter uitvoering bij DWBW)



Ontwerp heraanleg P-241694



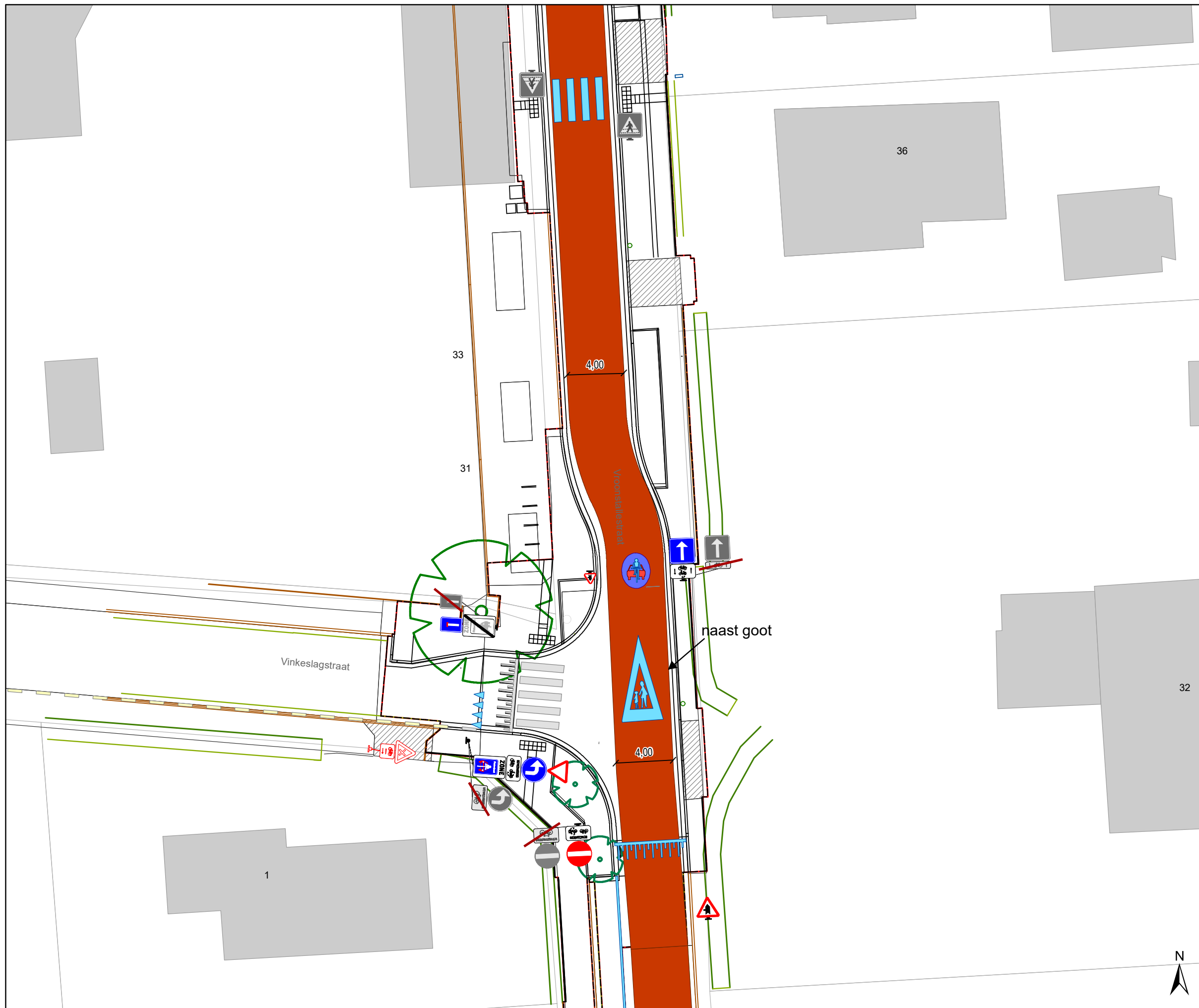
gent: Mobiliteitsbedrijf stad Gent
Verkeerstechnische taken

Vroonstallestraat fietsstraat

Dossiernummer P-196250

DATUM	SCHAAL	PLAN	P FORMAAT
14/12/2021	1/250	8/13	A3






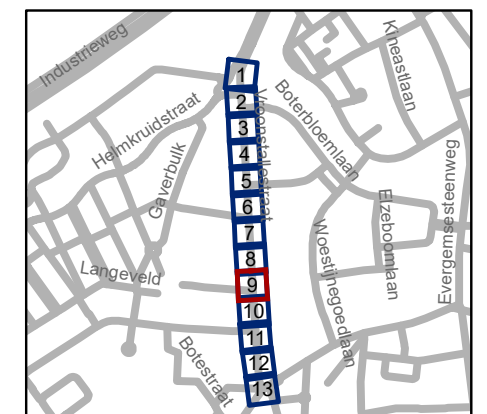


Legende

-  Bestaande verkeersborden
-  Geplande verkeersborden
-  Te verwijderen verkeersborden
-  Bestaande wegmarkeringen
-  Geplande wegmarkeringen
-  Te verwijderen wegmarkeringen
-  MIDDENMARKERING
breedte 50cm GRIJS (RAL7030)

Overige

-  Ander gepland dossier
(in voorbereiding bij MOBBD)
-  Ander gepland dossier
(ter uitvoering bij DWBW)
-  Ontwerp heraanleg P-241694

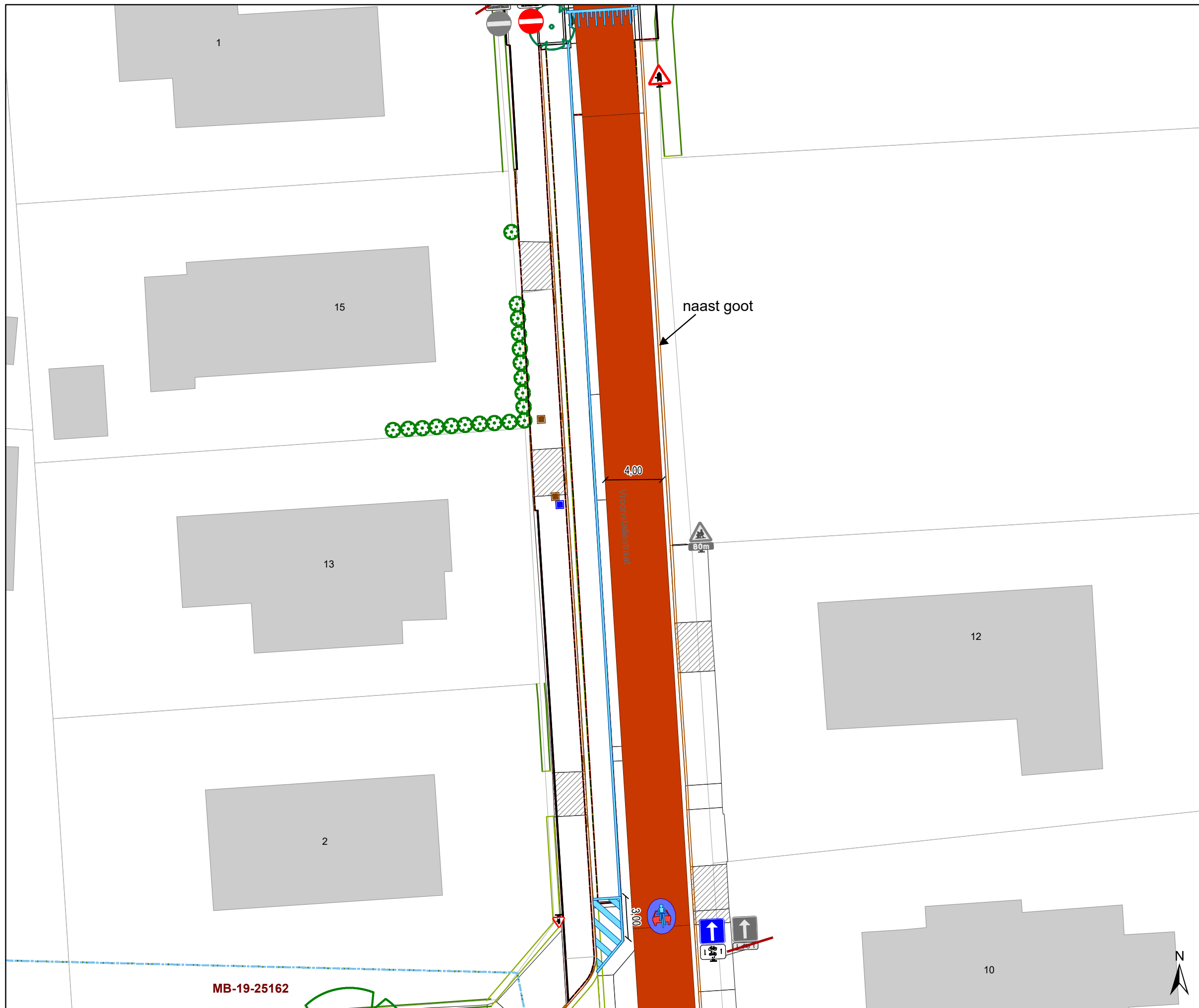


gent: Mobiliteitsbedrijf stad Gent
Verkeerstechnische taken

Vroonstallestraat fietsstraat




Dossiernummer P-196250




DATUM	SCHAAL	PLAN	P FORMAAT
14/12/2021	1/250	9/13	A3





MB-19-25162


Legende

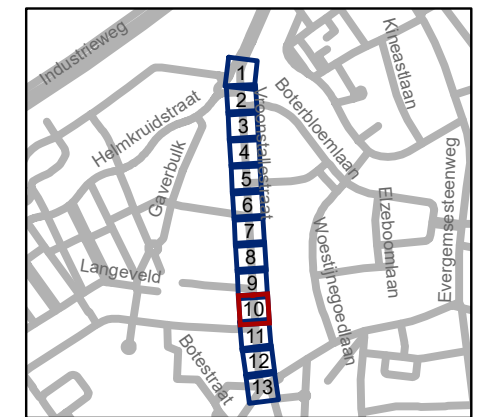
-  Bestaande verkeersborden
-  Geplande verkeersborden
-  Te verwijderen verkeersborden

-  Bestaande wegmarkeringen
-  Geplande wegmarkeringen
-  Te verwijderen wegmarkeringen
-  MIDDENMARKERING
breedte 50cm GRIJS (RAL7030)

Overige

-  Ander gepland dossier
(in voorbereiding bij MOBBD)
-  Ander gepland dossier
(ter uitvoering bij DWBW)

 Ontwerp heraanleg P-241694

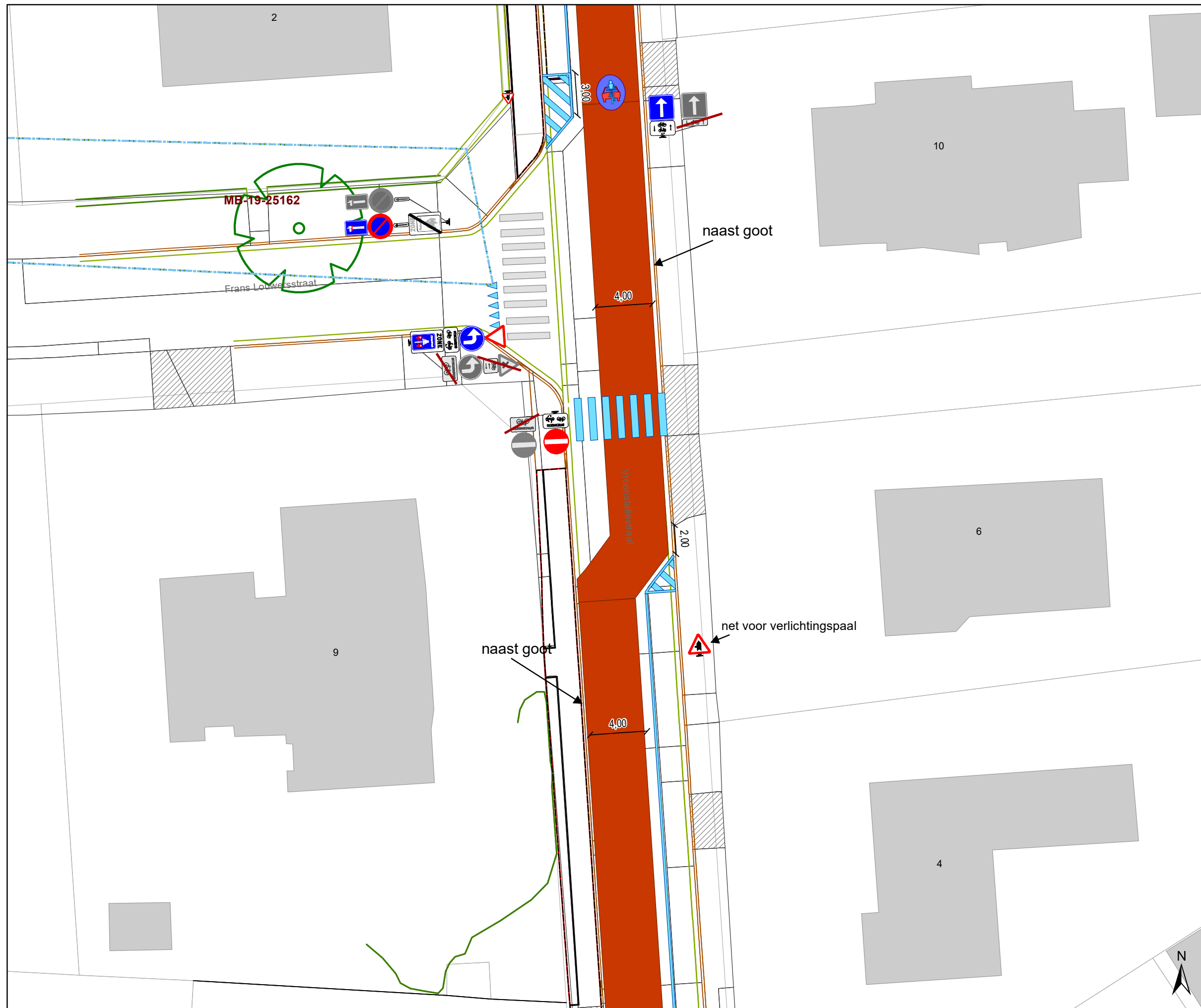


gent: Mobiliteitsbedrijf stad Gent
Verkeerstechnische taken




Vroonstallestraat fietsstraat





Dossiernummer P-196250

DATUM	SCHAAL	PLAN	P FORMAAT
14/12/2021	1/250	10/13	A3






Legende

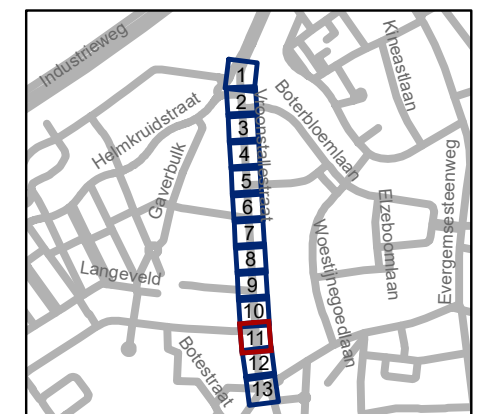
-  Bestaande verkeersborden
-  Geplande verkeersborden
-  Te verwijderen verkeersborden

-  Bestaande wegmarkeringen
-  Geplande wegmarkeringen
-  Te verwijderen wegmarkeringen
-  MIDDENMARKERING breedte 50cm GRIJS (RAL7030)

Overige

-  Ander gepland dossier (in voorbereiding bij MOBBD)
-  Ander gepland dossier (ter uitvoering bij DWBW)

 Ontwerp heraanleg P-241694



gent: Mobiliteitsbedrijf stad Gent
Verkeerstechnische taken

Vroonstallestraat fietsstraat

Dossiernummer P-196250




DATUM	SCHAAL	PLAN	P FORMAAT
14/12/2021	1/250	11/13	A3

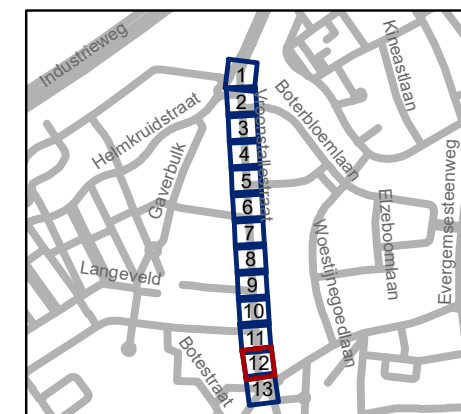


Legende

-  Bestaande verkeersborden
-  Geplande verkeersborden
-  Te verwijderen verkeersborden
-  Bestaande wegmarkeringen
-  Geplande wegmarkeringen
-  Te verwijderen wegmarkeringen
-  MIDDENMARKERING
breedte 50cm GRIJS (RAL7030)

Overige

-  Ander gepland dossier
(in voorbereiding bij MOBBD)
-  Ander gepland dossier
(ter uitvoering bij DWBW)
-  Ontwerp heraanleg P-241694

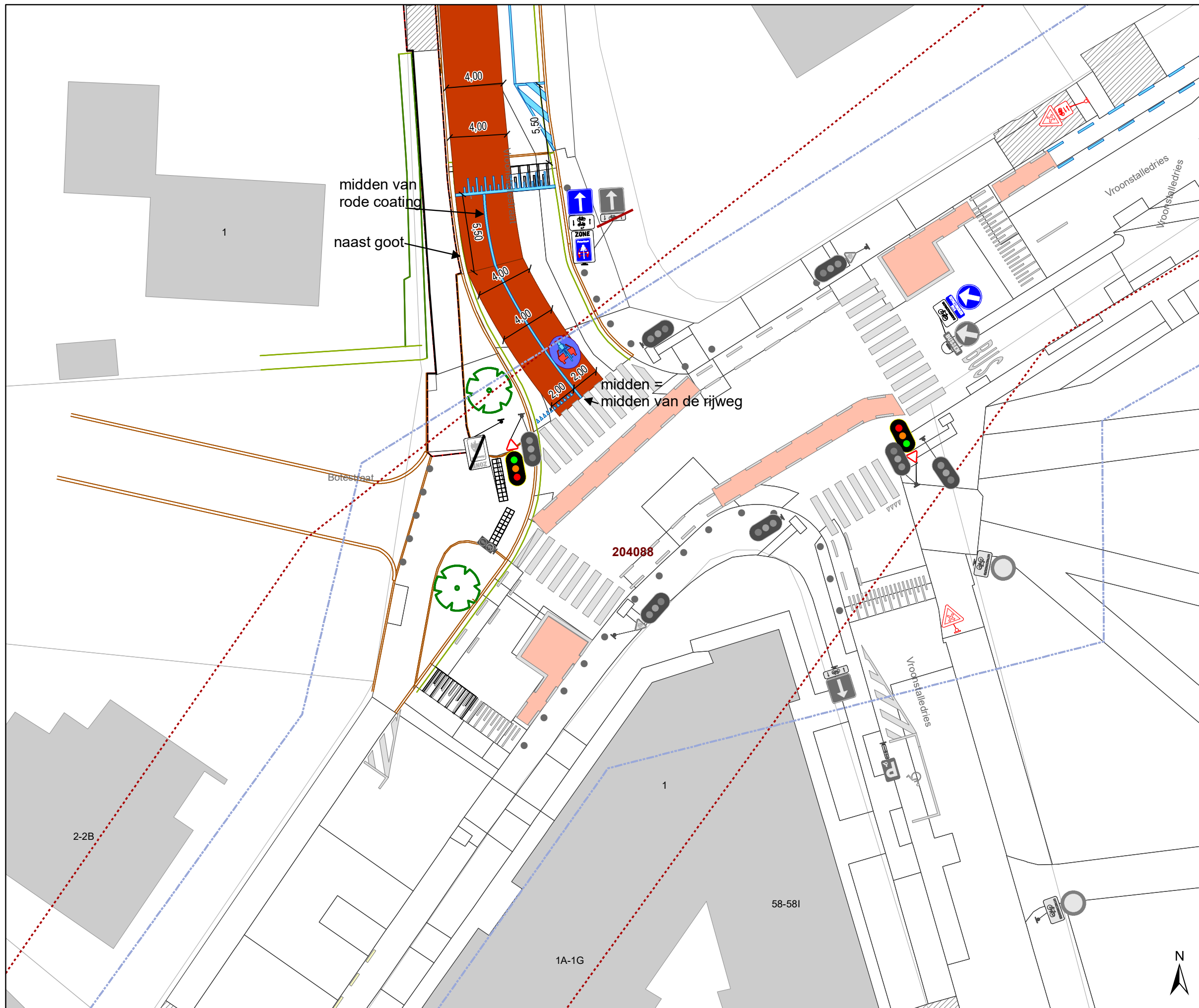


gent: Mobiliteitsbedrijf stad Gent
Verkeerstechnische taken




Vroonstallestraat fietsstraat





Dossiernummer P-196250

DATUM	SCHAAL	PLAN	P FORMAAT
14/12/2021	1/250	12/13	A3






Legende

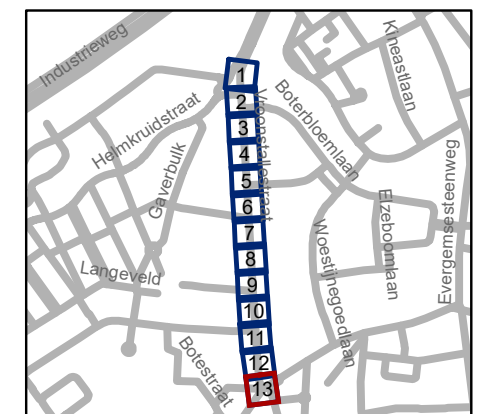
-  Bestaande verkeersborden
-  Geplande verkeersborden
-  Te verwijderen verkeersborden

-  Bestaande wegmarkeringen
-  Geplande wegmarkeringen
-  Te verwijderen wegmarkeringen
-  MIDDENMARKERING
breedte 50cm GRIJS (RAL7030)

Overige

-  Ander gepland dossier
(in voorbereiding bij MOBBD)
-  Ander gepland dossier
(ter uitvoering bij DWBW)

 Ontwerp heraanleg P-241694



gent: Mobiliteitsbedrijf stad Gent
Verkeerstechnische taken

Vroonstallestraat fietsstraat

Dossiernummer P-196250

DATUM	SCHAAL	PLAN	P FORMAAT
14/12/2021	1/250	13/13	A3

