
2021_CBS_07314 Nieuw aanvullend reglement van de politie op het wegverkeer - gemeenteweg - Kazemattenstraat- nieuwe verkeersmaatregel - Goedkeuring

Beslissing: Goedgekeurd in besloten vergadering van 23 december 2021

Zijn aanwezig bij de beslissing van dit punt:

de heer Mathias De Clercq, burgemeester-voorzitter
de heer Filip Watteeuw, schepenen; mevrouw Sofie Bracke, schepenen; mevrouw Elke Decruynaere, schepenen; mevrouw Astrid De Bruycker, schepenen; de heer Sami Souguir, schepenen; mevrouw Tine Heyse, schepenen; mevrouw Isabelle Heyndrickx; mevrouw Annelies Storms, schepenen; de heer Bram Van Braeckevelt, schepenen; de heer Rudy Coddens, schepenen
mevrouw Mieke Hullebroeck, algemeen directeur; de heer Luc Kupers, adjunct-algemeendirecteur; de heer Danny Van Campenhout, adjunct-algemeendirecteur

Bevoegd: Filip Watteeuw

Betrokken: Mathias De Clercq

Juridisch kader

De volgende bepalingen zijn van toepassing inzake de bevoegdheid:

- De Nieuwe Gemeentewet 24 juni 1988, artikel 119;
- Het Decreet over het lokaal bestuur van 22 december 2017, artikel 41, 2°;
- Het Decreet van 16 mei 2008 betreffende de aanvullende reglementen op het wegverkeer en de plaatsing en bekostiging van verkeerstekens, artikel 4, § 1, 2de lid en artikel 5, § 1, 2de lid.
- Het gemeenteraadsbesluit van 14 december 2015, houdende de delegatie van de vaststellingsbevoegdheid inzake gemeentelijke aanvullende reglementen op het wegverkeer.

De beslissing wordt genomen op grond van:

- Wet betreffende de politie over het wegverkeer, gecoördineerd bij Koninklijk Besluit van 16 maart 1968;
- Decreet van 16 mei 2008 betreffende de aanvullende reglementen op het wegverkeer en de plaatsing en bekostiging van de verkeerstekens;
- Koninklijk Besluit van 1 december 1975 houdende algemeen reglement op de politie van het wegverkeer en van het gebruik van de openbare weg;
- Ministerieel Besluit van 11 oktober 1976 waarbij de minimumafmetingen en de bijzondere plaatsingsvoorwaarden van de verkeerstekens worden bepaald;
- Uitvoeringsbesluit van 23 januari 2009 betreffende de aanvullende reglementen op het wegverkeer en de plaatsing en bekostiging van de verkeerstekens;
- Omzendbrief MOB/2009/1 van 3 april 2009;

- Het reglement houdende de voorwaarden tot het toekennen van parkeerplaatsen voor personen met een handicap, goedgekeurd in de gemeenteraad van 25 april 2016.

Motivering

De nieuwe maatregel die bij dit besluit genomen wordt, is het toelaten van bestuurders van bromfietsen klasse A en speed pedelecs om, naast fietsers, in tegenrichting te rijden.

Bij het collegebesluit van 1 maart 2018 werd een zebepad aangebracht in de Kazemattenstraat ter hoogte van het kruispunt met de Schoolkaai. De maatregel past binnen het streven naar veilige schoolomgevingen.

Bij besluit van 2 februari 2017 werd in het kader van het Circulatieplan Binnenstad Gent, goedgekeurd door de gemeenteraad op 24 oktober 2016, de rijrichting op de Kazemattenstraat, gedeelte begrepen tussen de Schoolkaai en de Lucas Munichstraat omgekeerd. Dit is een van de maatregelen om het sluipverkeer op de as Lousbergskaai - Voorhoutkaai - Schoolkaai tegen te gaan.

Bij collegebesluit van 3 maart 2016 werd de bestaande situatie geregulariseerd.

Bijgevoegde bijlage(n):

- Aanvullend reglement Kazemattenstraat dossier P252869 (deel van de beslissing)
- Signalisatieplan Kazemattenstraat dossier P252869 (deel van de beslissing)
- Historiek Kazemattenstraat dossier P252869

Beslissing

Beslist het volgende:

Artikel 1:

Heft op het aanvullend reglement van de politie op het wegverkeer betreffende de gemeenteweg Kazemattenstraat, goedgekeurd in zitting van 1 maart 2018, van zodra het nieuwe reglement in werking treedt.

Artikel 2:

Keurt goed het bijgevoegd aanvullend reglement van de politie op het wegverkeer betreffende de gemeenteweg Kazemattenstraat.

2021_CBS_07314 - Nieuw aanvullend reglement van de politie op het wegverkeer - gemeenteweg - Kazemattenstraat- nieuwe verkeersmaatregel

Aanvullend reglement van de politie op het wegverkeer - gemeenteweg – Kazemattenstraat

Goedgekeurd in het College van Burgemeester en Schepenen van

Bekendgemaakt op

Geldig vanaf

Referentienummer

Reglement

Artikel 1. Op de Kazemattenstraat van het kruispunt met de Lucas Munichstraat tot het kruispunt met het Spaanskasteelplein in de richting van het Spaanskasteelplein wordt volgende maatregel ingevoerd:

verboden rijrichting voor iedere bestuurder;

de maatregel geldt niet voor fietsers en bestuurders van tweewielige bromfietsen klasse A en speed pedelegs.

In de tegenovergestelde richting geldt:

toegelaten rijrichting op de openbare weg met eenrichtingsverkeer;

fietsers, bestuurders van tweewielige bromfietsen klasse A en speed pedelegs mogen in de twee richtingen rijden.

Dit wordt gesignaleerd door:

- verkeersborden C1
- de verkeersborden worden aangevuld met onderborden M12
- verkeersborden F19
- de verkeersborden worden aangevuld met onderborden M18

Artikel 2. Op de Kazemattenstraat vanaf huisnummer 34 in de richting van de Lucas Munichstraat geldt:

de toegang is verboden in beide richtingen, voor iedere bestuurder;

de maatregel geldt niet voor fietsers;

de maatregel geldt niet voor hulpdiensten.

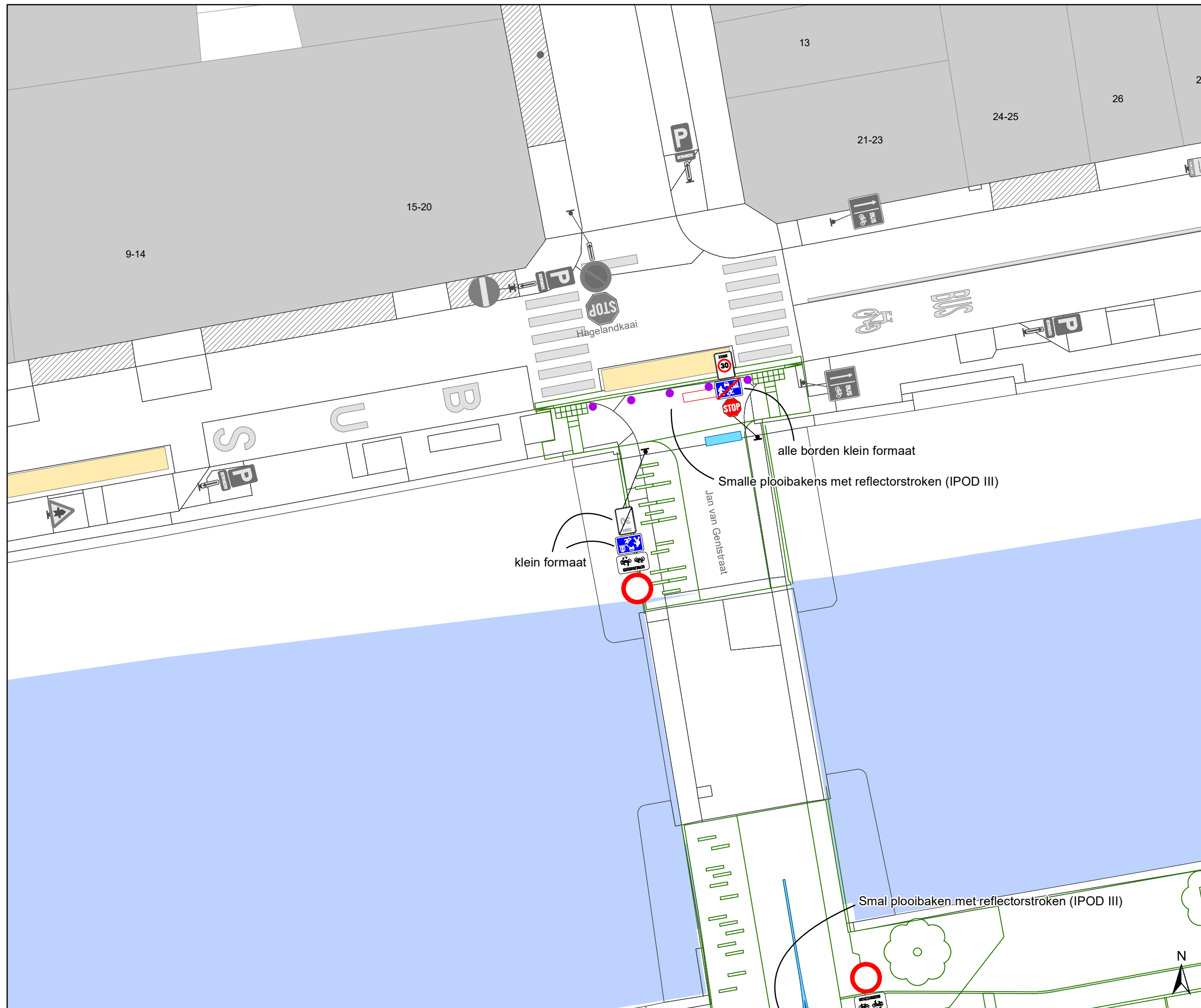
Dit wordt gesignaleerd door:

- verkeersborden C3
- de verkeersborden worden aangevuld met onderborden M2, Type IV

Artikel 3. Op de Kazemattenstraat van huisnummer 2 tot het kruispunt met de Lucas Munichstraat wordt volgende maatregel ingevoerd:
de toegang is verboden in beide richtingen, voor iedere bestuurder;
de maatregel geldt niet voor fietsers en bestuurders van tweewielige bromfietsen klasse A en speed pedelegs.
Dit wordt gesignaleerd door:
- verkeersborden C3
- de verkeersborden worden aangevuld met onderborden M12

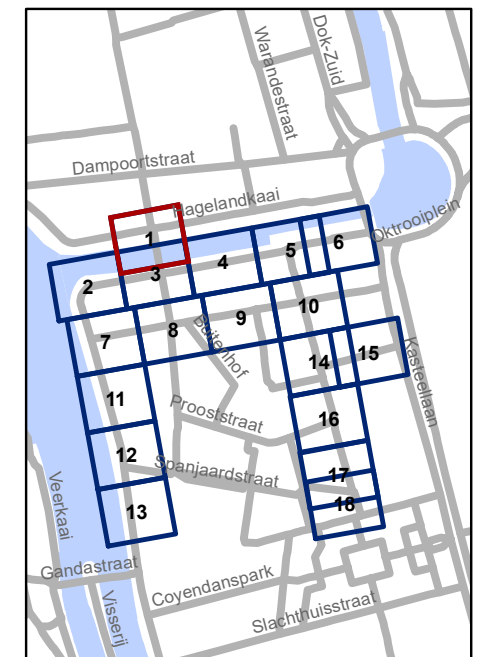
(einde reglement)





Legende

-  Bestaande verkeersborden
-  Geplande verkeersborden
-  Te verwijderen verkeersborden
-  Bestaande wegmarkeringen
-  Geplande wegmarkeringen
-  Te verwijderen wegmarkeringen
-  Gepland paaltje
-  Ander gepland dossier (in voorbereiding bij MOBBED)
-  Ander gepland dossier (ter uitvoering bij DWBW)
-  Ontwerp heraanleg



gent: Mobiliteitsbedrijf stad Gent
Verkeerstechnische taken

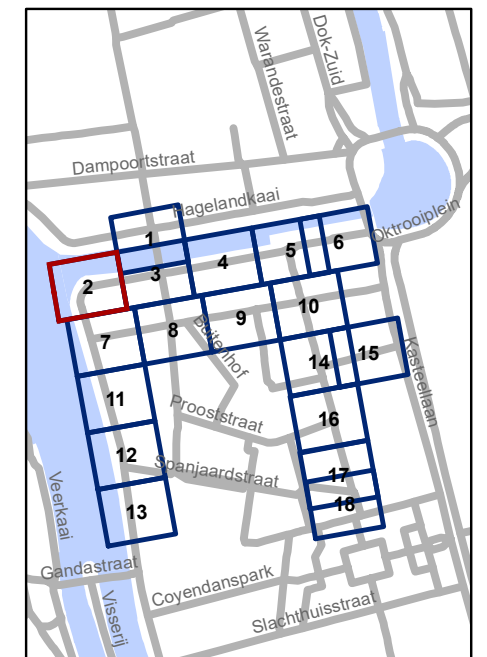
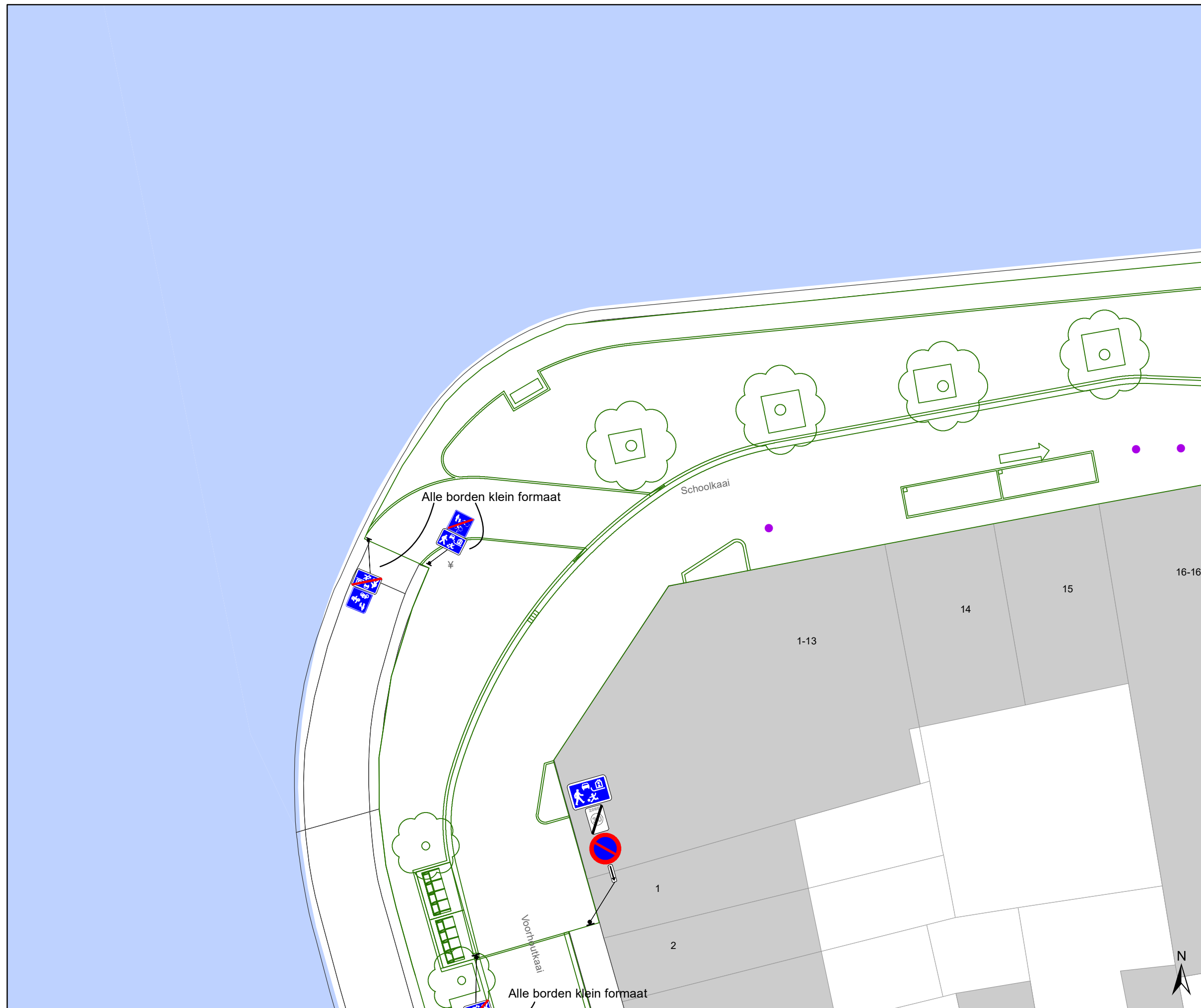
**Kazemattenstraat (cluster)
Definitief signalisatieplan**

Dossiernummer P-252869

DATUM	SCHAAL	PLAN	P FORMAAT
6/12/2021	1/200	1/18	A3

Legende

-  Bestaande verkeersborden
-  Geplande verkeersborden
-  Te verwijderen verkeersborden
-  Bestaande wegmarkeringen
-  Geplande wegmarkeringen
-  Te verwijderen wegmarkeringen
-  Gepland paaltje
-  Ander gepland dossier (in voorbereiding bij MOBBED)
-  Ander gepland dossier (ter uitvoering bij DWBW)
-  Ontwerp heraanleg

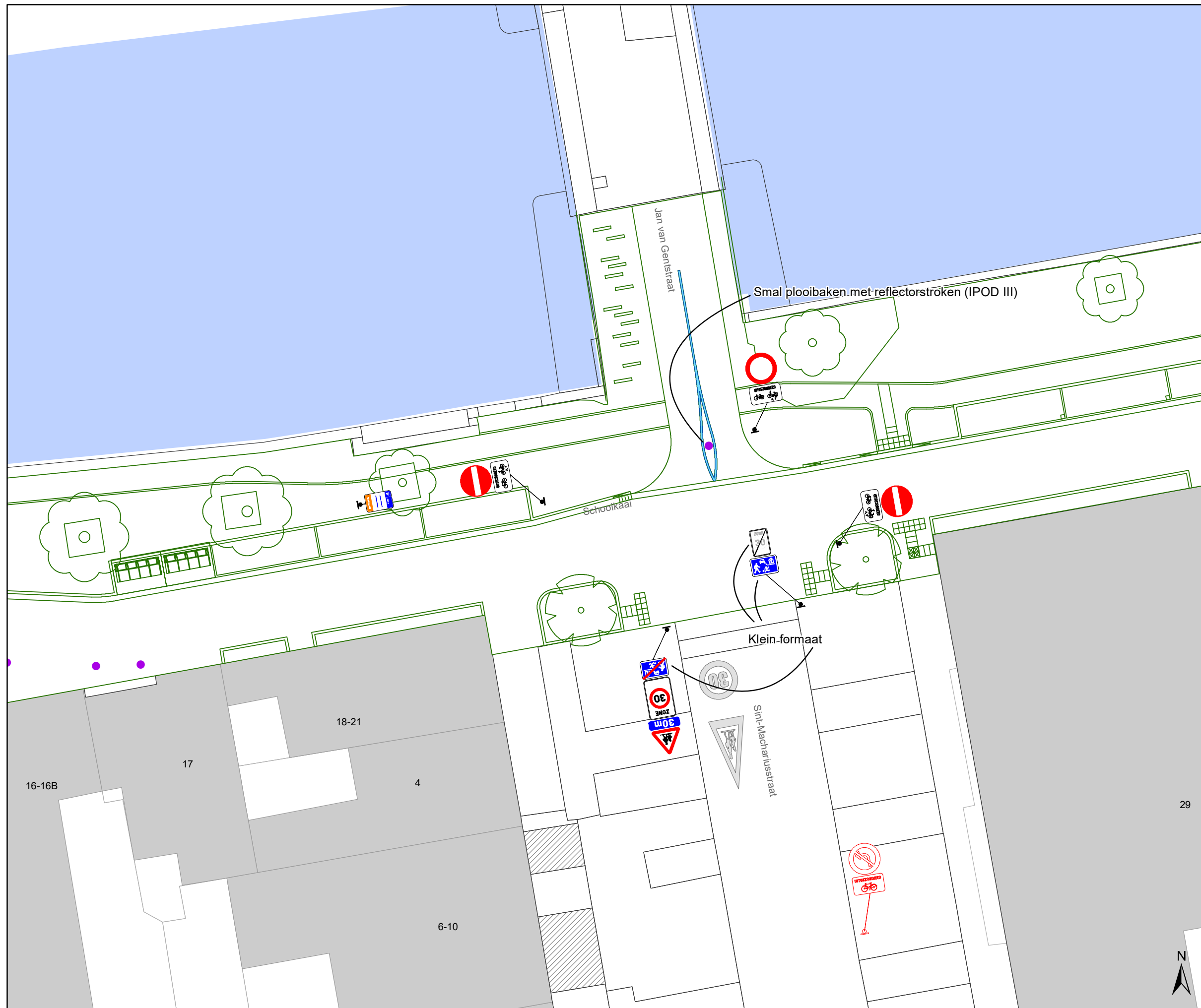


gent: Mobiliteitsbedrijf stad Gent
Verkeerstechnische taken

Kazemattenstraat (cluster) Definitief signalisatieplan

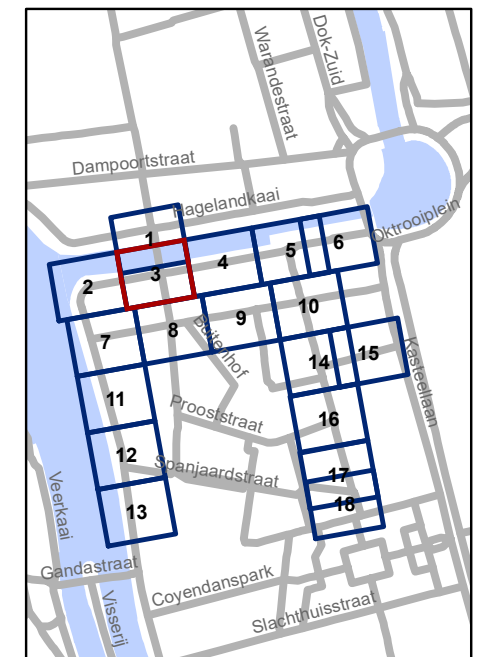
Dossiernummer P-252869

DATUM	SCHAAL	PLAN	P FORMAAT
6/12/2021	1/200	2/18	A3



Legende

-  Bestaande verkeersborden
-  Geplande verkeersborden
-  Te verwijderen verkeersborden
-  Bestaande wegmarkeringen
-  Geplande wegmarkeringen
-  Te verwijderen wegmarkeringen
-  Gepland paaltje
-  Ander gepland dossier (in voorbereiding bij MOBBED)
-  Ander gepland dossier (ter uitvoering bij DWBW)
-  Ontwerp heraanleg

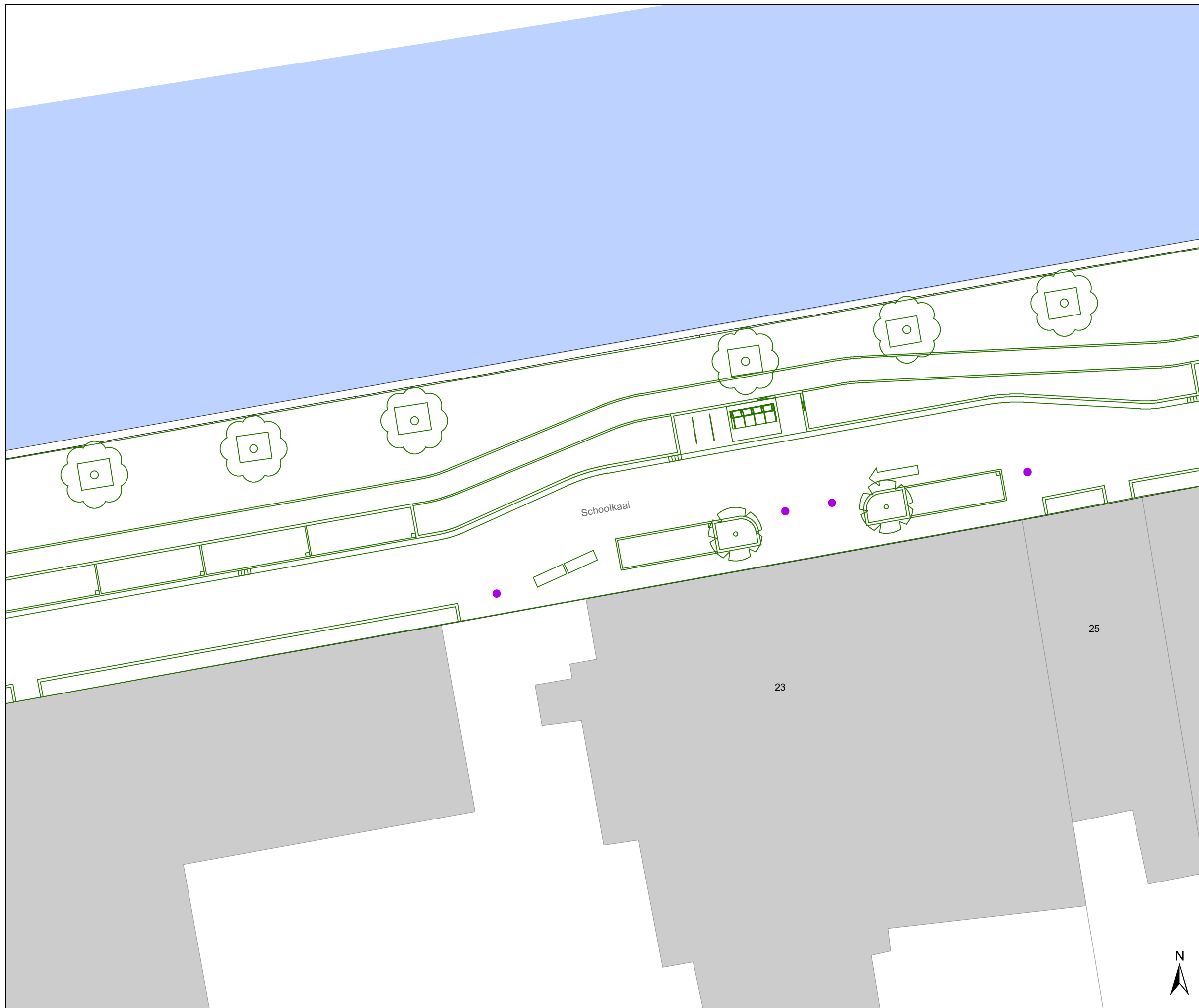


gent: Mobiliteitsbedrijf stad Gent
Verkeerstechnische taken

Kazemattenstraat (cluster) Definitief signalisatieplan

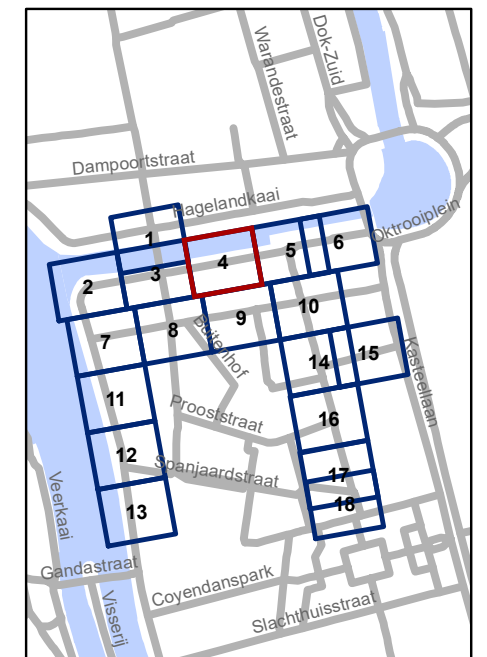
Dossiernummer P-252869

DATUM	SCHAAL	PLAN	P FORMAAT
6/12/2021	1/200	3/18	A3



Legende

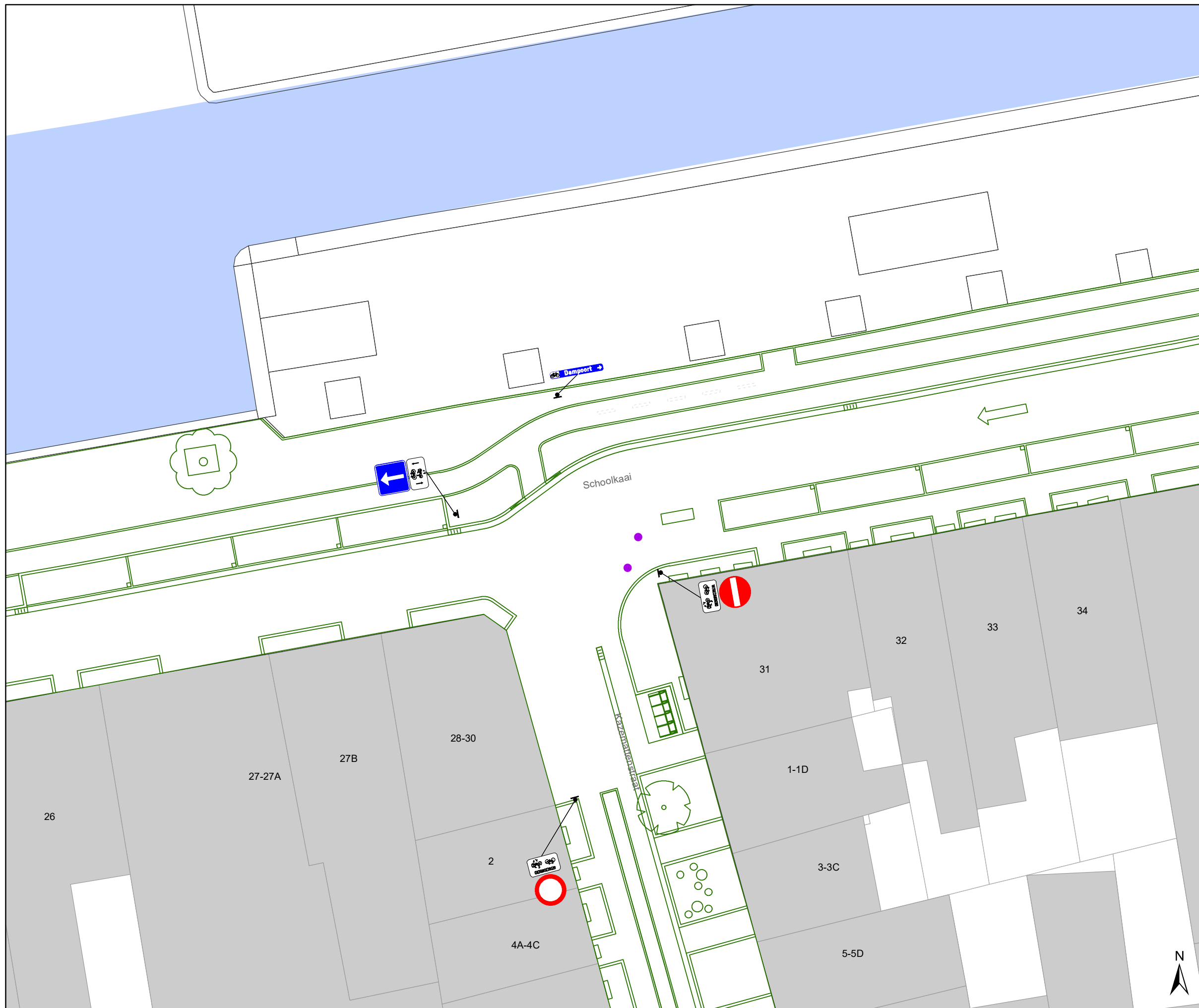
-  Bestaande verkeersborden
-  Geplande verkeersborden
-  Te verwijderen verkeersborden
-  Bestaande wegmarkeringen
-  Geplande wegmarkeringen
-  Te verwijderen wegmarkeringen
-  Gepland paaltje
-  Ander gepland dossier (in voorbereiding bij MOBBD)
-  Ander gepland dossier (ter uitvoering bij DWBW)
-  Ontwerp heraanleg



gent: Mobiliteitsbedrijf stad Gent
Verkeerstechnische taken

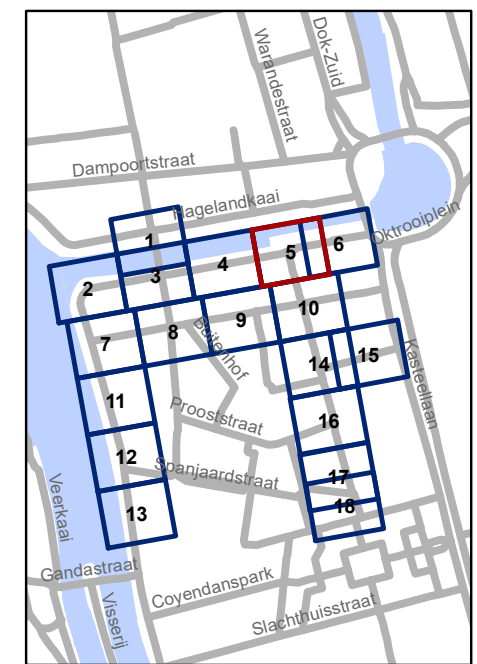
Kazemattenstraat (cluster) Definitief signalisatieplan

Dossiernummer P-252869			
DATUM	SCHAAL	PLAN	P FORMAAT
6/12/2021	1/200	4/18	A3



Legende

-  Bestaande verkeersborden
-  Geplande verkeersborden
-  Te verwijderen verkeersborden
-  Bestaande wegmarkeringen
-  Geplande wegmarkeringen
-  Te verwijderen wegmarkeringen
-  Gepland paaltje
-  Ander gepland dossier (in voorbereiding bij MOBBED)
-  Ander gepland dossier (ter uitvoering bij DWBW)
-  Ontwerp heraanleg

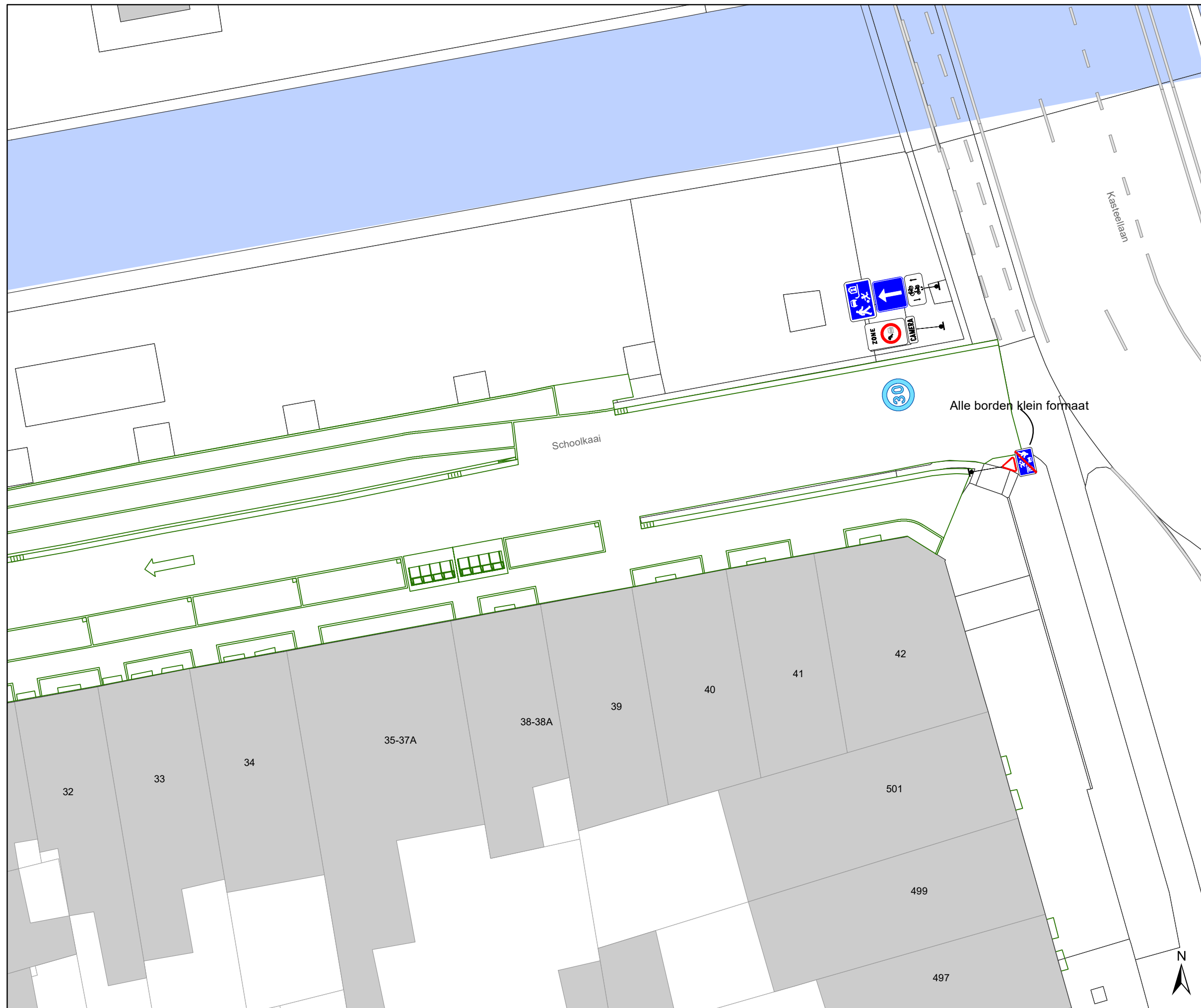


gent: Mobiliteitsbedrijf stad Gent
Verkeerstechnische taken

Kazemattenstraat (cluster) Definitief signalisatieplan

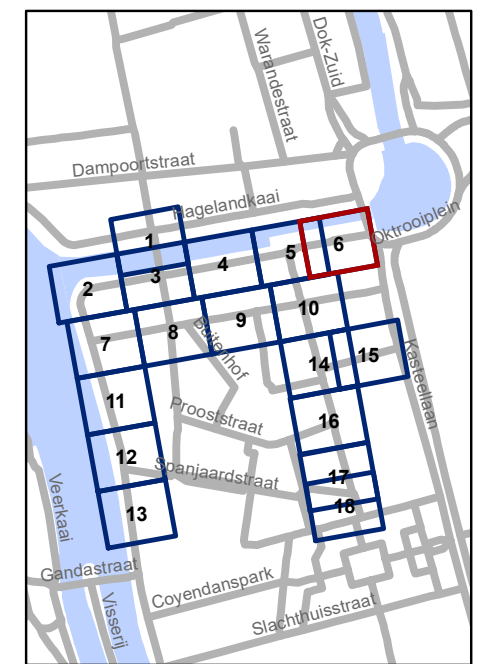
Dossiernummer P-252869

DATUM	SCHAAL	PLAN	P FORMAAT
6/12/2021	1/200	5/18	A3



Legende

-  Bestaande verkeersborden
-  Geplande verkeersborden
-  Te verwijderen verkeersborden
-  Bestaande wegmarkeringen
-  Geplande wegmarkeringen
-  Te verwijderen wegmarkeringen
-  Gepland paaltje
-  Ander gepland dossier (in voorbereiding bij MOBBD)
-  Ander gepland dossier (ter uitvoering bij DWBW)
-  Ontwerp heraanleg

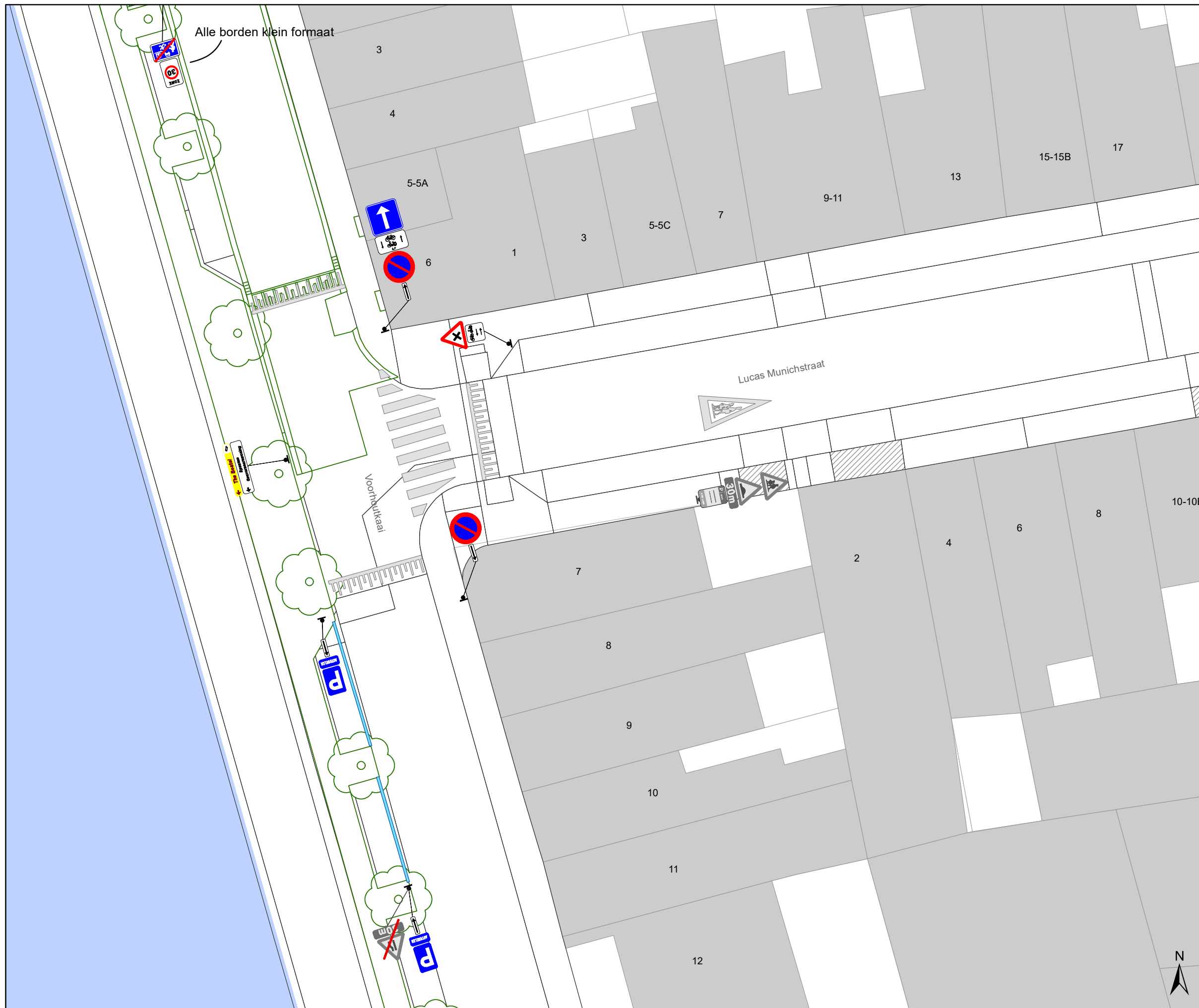


gent: Mobiliteitsbedrijf stad Gent
Verkeerstechnische taken

**Kazemattenstraat (cluster)
Definitief signalisatieplan**

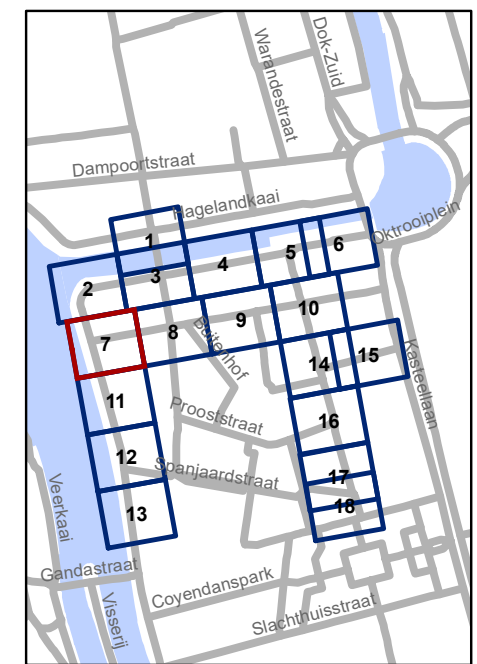
Dossiernummer P-252869

DATUM	SCHAAL	PLAN	P FORMAAT
6/12/2021	1/200	6/18	A3



Legende

-  Bestaande verkeersborden
-  Geplande verkeersborden
-  Te verwijderen verkeersborden
-  Bestaande wegmarkeringen
-  Geplande wegmarkeringen
-  Te verwijderen wegmarkeringen
-  Gepland paaltje
-  Ander gepland dossier (in voorbereiding bij MOBBED)
-  Ander gepland dossier (ter uitvoering bij DWBW)
-  Ontwerp heraanleg

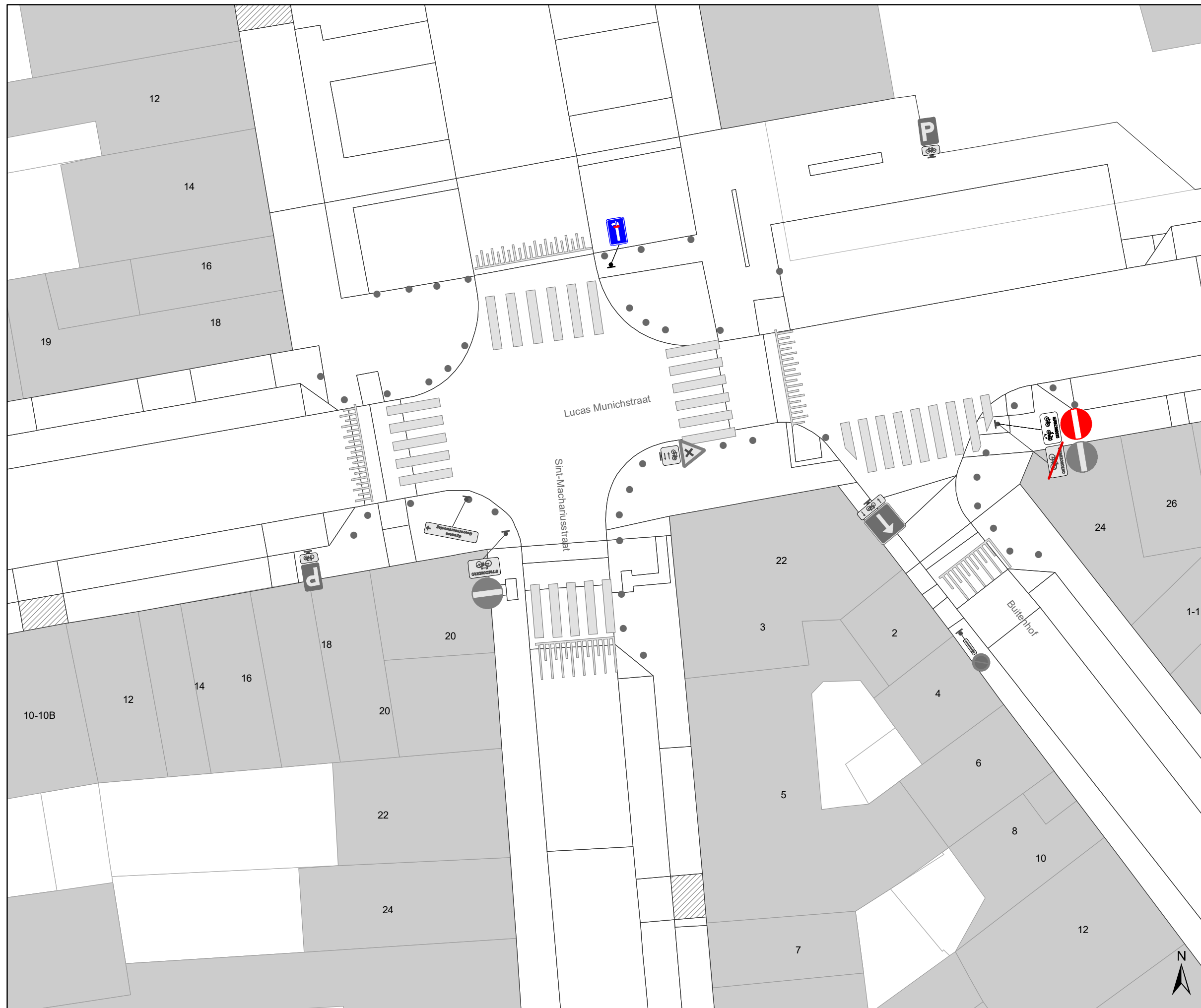


gent: Mobiliteitsbedrijf stad Gent
Verkeerstechnische taken

Kazemattenstraat (cluster) Definitief signalisatieplan

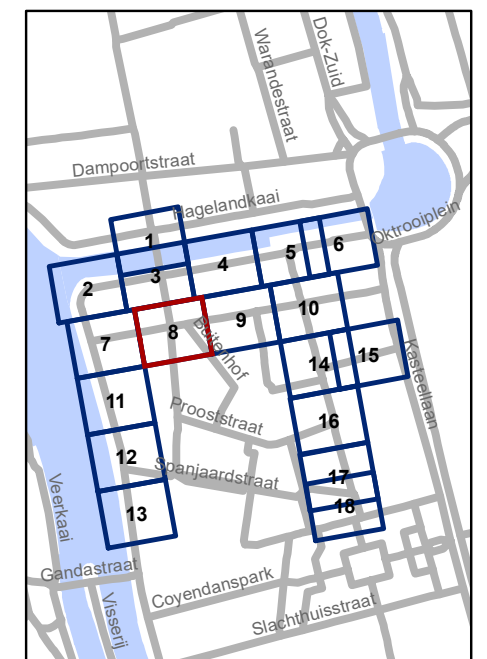
Dossiernummer P-252869

DATUM	SCHAAL	PLAN	P FORMAAT
6/12/2021	1/200	7/18	A3



Legende

-  Bestaande verkeersborden
-  Geplande verkeersborden
-  Te verwijderen verkeersborden
-  Bestaande wegmarkeringen
-  Geplande wegmarkeringen
-  Te verwijderen wegmarkeringen
-  Gepland paaltje
-  Ander gepland dossier (in voorbereiding bij MOBVED)
-  Ander gepland dossier (ter uitvoering bij DWBW)
-  Ontwerp heraanleg



gent: Mobiliteitsbedrijf stad Gent
Verkeerstechnische taken


**Kazemattenstraat (cluster)
Definitief signalisatieplan**

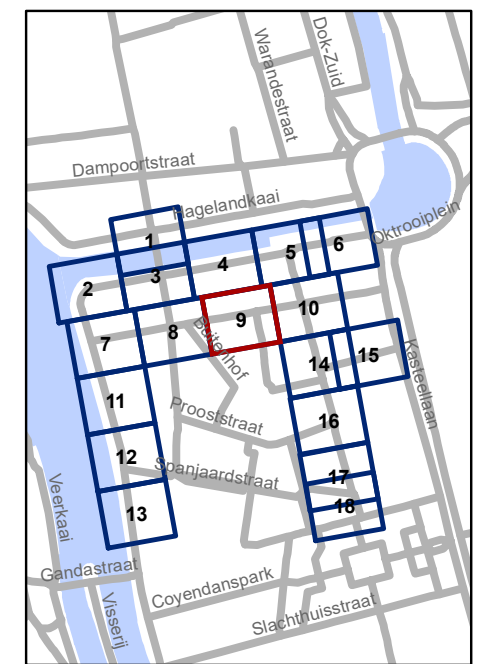
Dossiernummer P-252869

DATUM	SCHAAL	PLAN	P FORMAAT
6/12/2021	1/200	8/18	A3



Legende

-  Bestaande verkeersborden
-  Geplande verkeersborden
-  Te verwijderen verkeersborden
-  Bestaande wegmarkeringen
-  Geplande wegmarkeringen
-  Te verwijderen wegmarkeringen
-  Gepland paaltje
-  Ander gepland dossier (in voorbereiding bij MOBBED)
-  Ander gepland dossier (ter uitvoering bij DWBW)
-  Ontwerp heraanleg

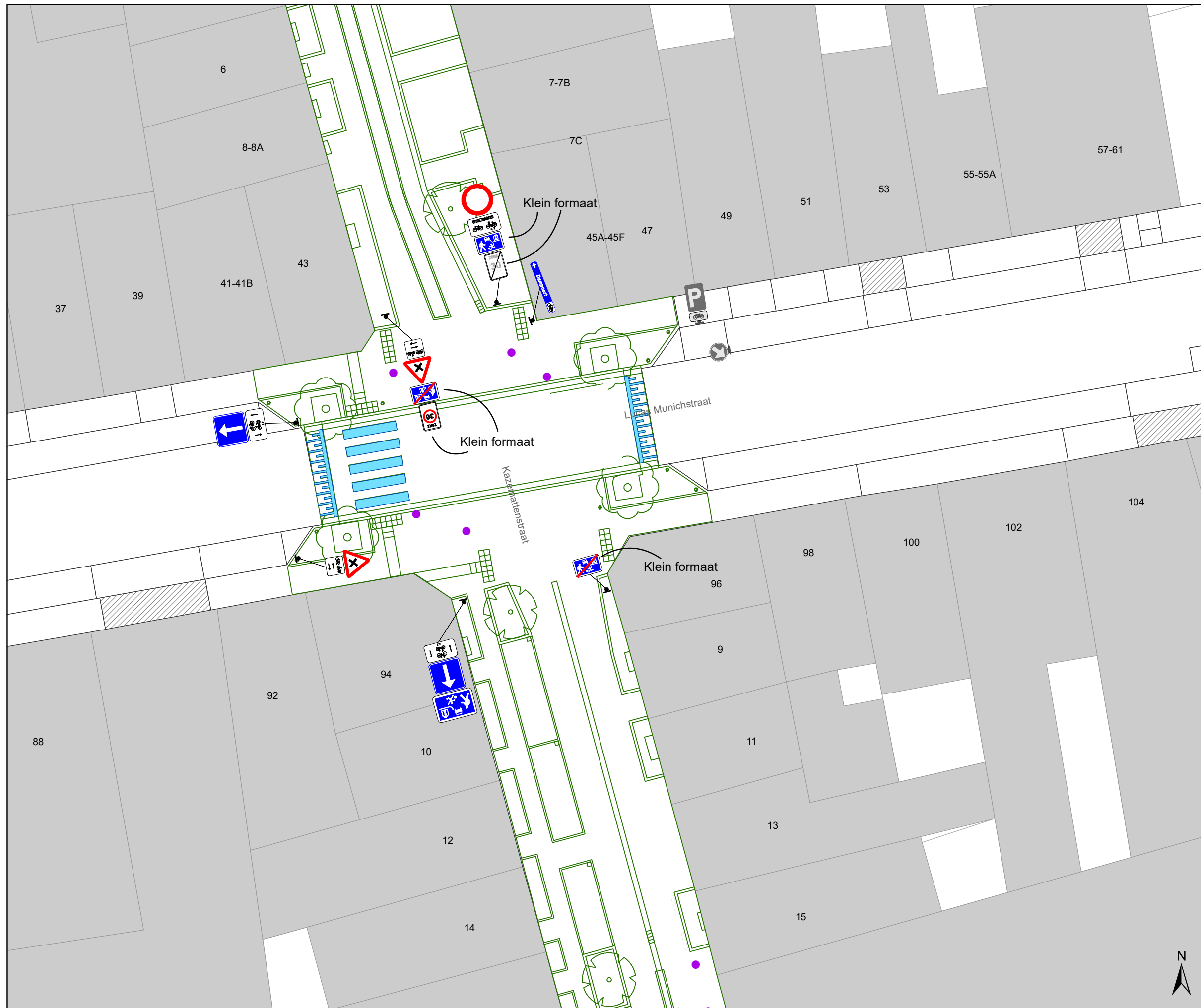


gent: Mobiliteitsbedrijf stad Gent
Verkeerstechnische taken

**Kazemattenstraat (cluster)
Definitief signalisatieplan**

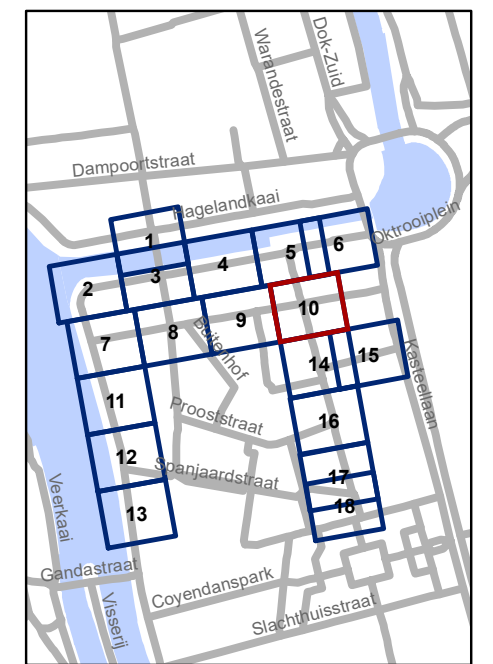
Dossiernummer P-252869

DATUM	SCHAAL	PLAN	P FORMAAT
6/12/2021	1/200	9/18	A3



Legende

-  Bestaande verkeersborden
-  Geplande verkeersborden
-  Te verwijderen verkeersborden
-  Bestaande wegmarkeringen
-  Geplande wegmarkeringen
-  Te verwijderen wegmarkeringen
-  Gepland paaltje
-  Ander gepland dossier (in voorbereiding bij MOBBED)
-  Ander gepland dossier (ter uitvoering bij DWBW)
-  Ontwerp heraanleg

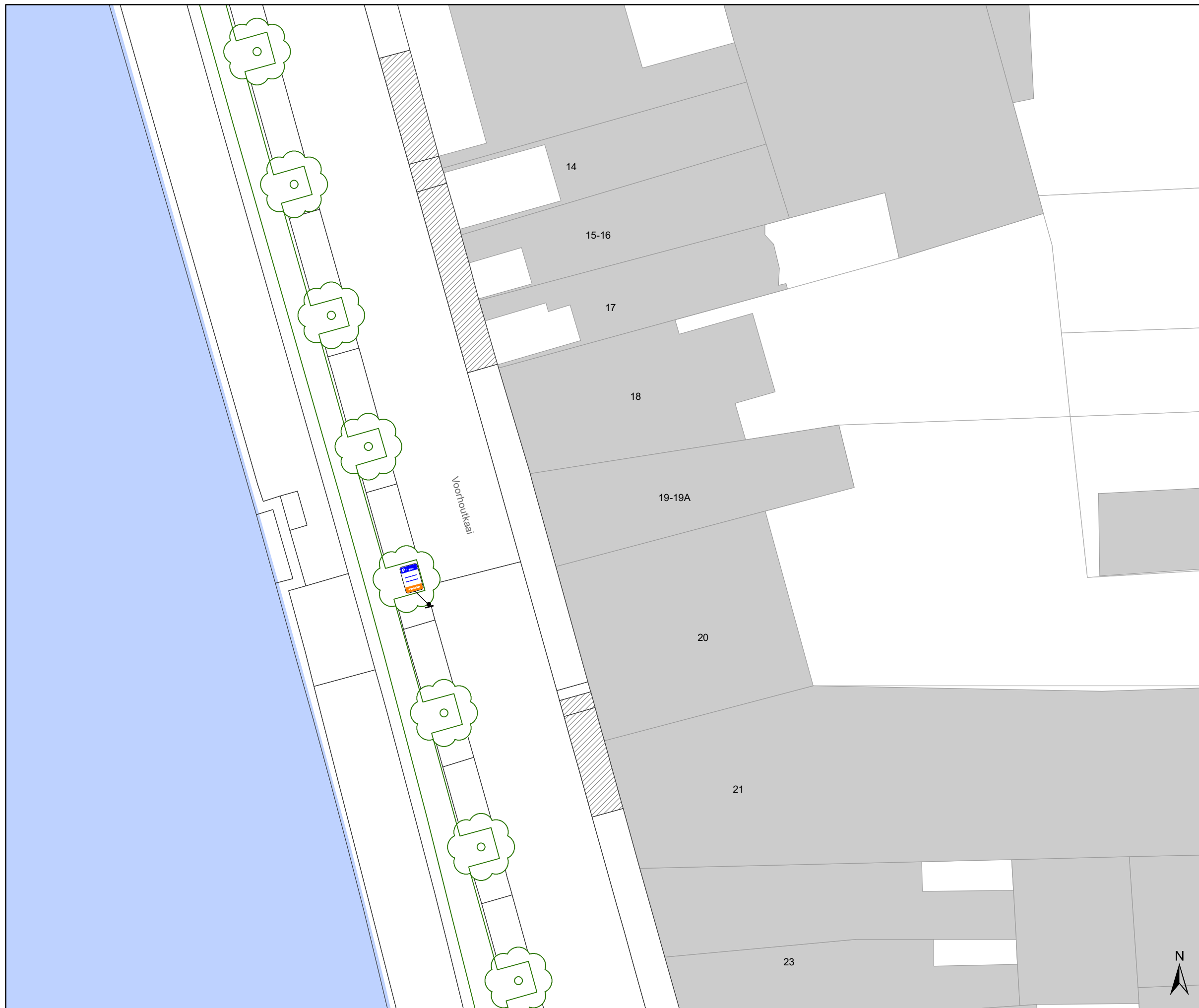


gent: Mobiliteitsbedrijf stad Gent
Verkeerstechnische taken

**Kazemattenstraat (cluster)
Definitief signalisatieplan**

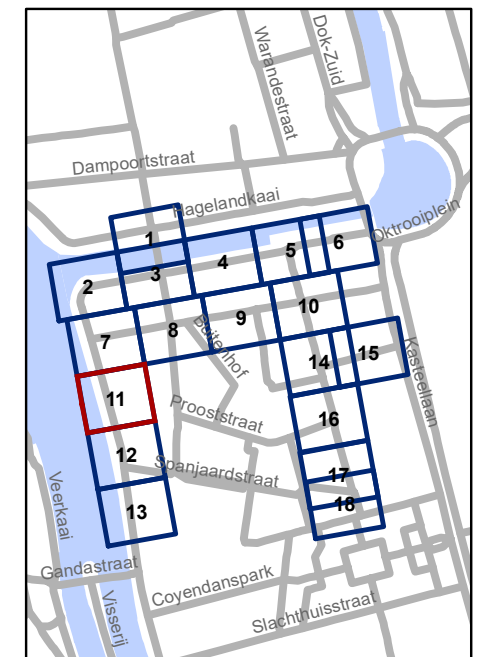
Dossiernummer P-252869

DATUM	SCHAAL	PLAN	P FORMAAT
6/12/2021	1/200	10/18	A3



Legende

-  Bestaande verkeersborden
-  Geplande verkeersborden
-  Te verwijderen verkeersborden
-  Bestaande wegmarkeringen
-  Geplande wegmarkeringen
-  Te verwijderen wegmarkeringen
-  Gepland paaltje
-  Ander gepland dossier (in voorbereiding bij MOBBED)
-  Ander gepland dossier (ter uitvoering bij DWBW)
-  Ontwerp heraanleg

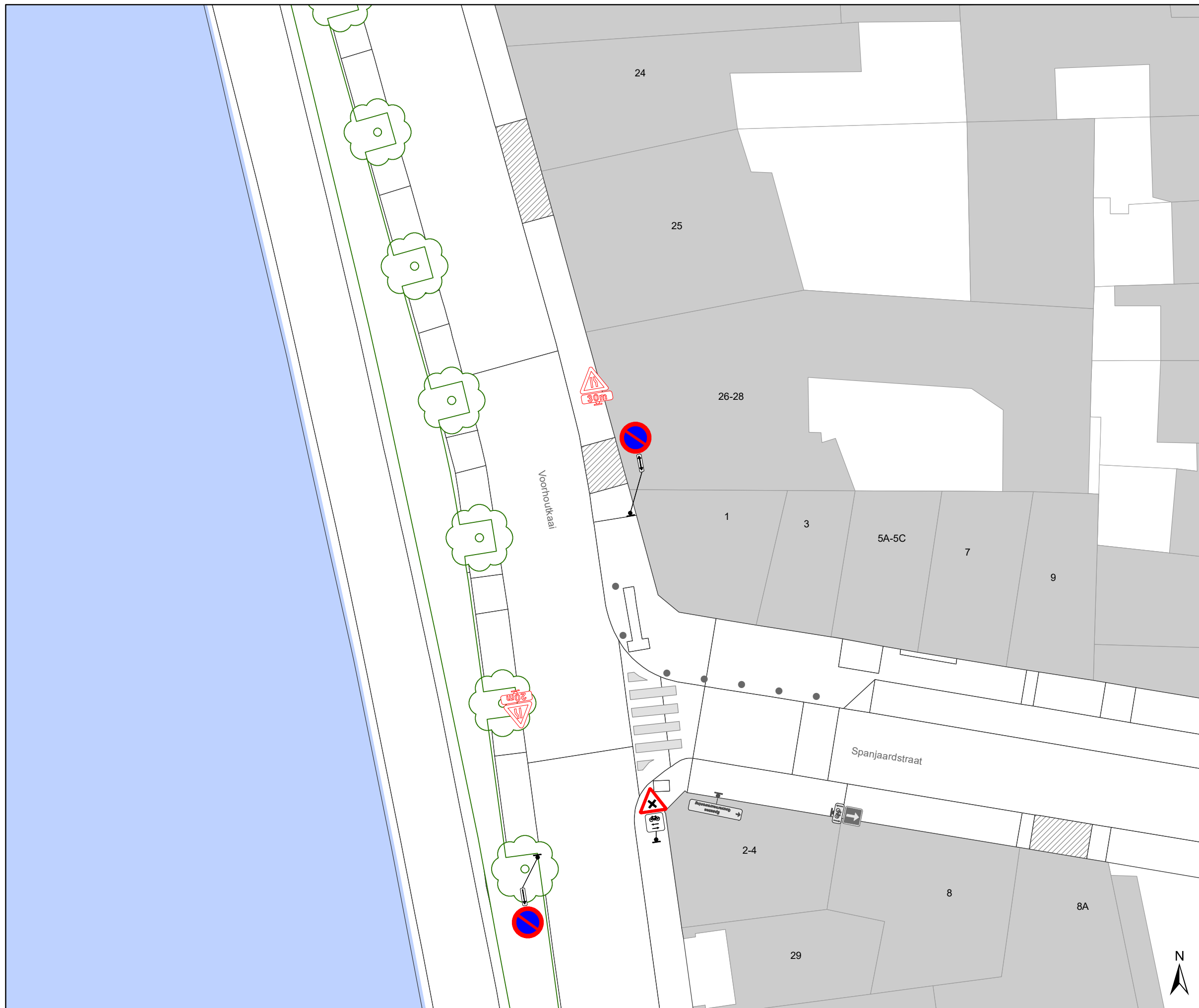


gent: Mobiliteitsbedrijf stad Gent
Verkeerstechnische taken

Kazemattenstraat (cluster) Definitief signalisatieplan

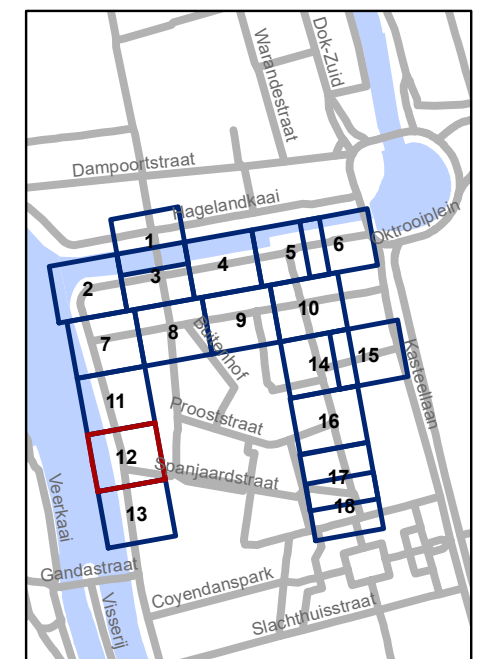
Dossiernummer P-252869

DATUM	SCHAAL	PLAN	P.FORMAAT
6/12/2021	1/200	11/18	A3



Legende

-  Bestaande verkeersborden
-  Geplande verkeersborden
-  Te verwijderen verkeersborden
-  Bestaande wegmarkeringen
-  Geplande wegmarkeringen
-  Te verwijderen wegmarkeringen
-  Gepland paaltje
-  Ander gepland dossier (in voorbereiding bij MOBBED)
-  Ander gepland dossier (ter uitvoering bij DWBW)
-  Ontwerp heraanleg



gent: Mobiliteitsbedrijf stad Gent
Verkeerstechnische taken

Kazemattenstraat (cluster) Definitief signalisatieplan

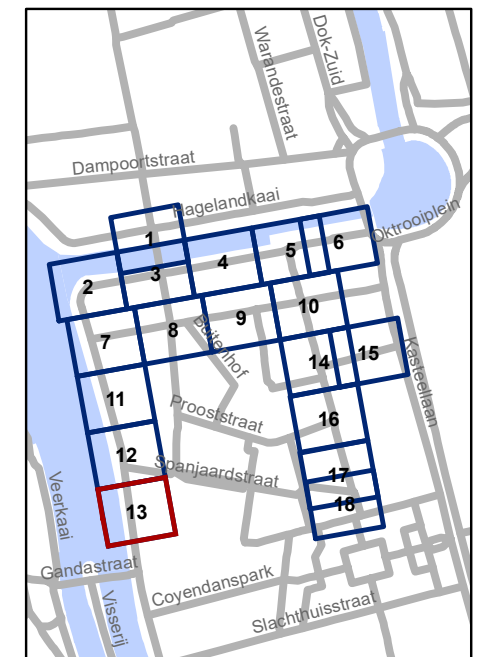
Dossiernummer P-252869

DATUM	SCHAAL	PLAN	P FORMAAT
6/12/2021	1/200	12/18	A3



Legende

- Bestaande verkeersborden
- Geplande verkeersborden
- Te verwijderen verkeersborden
- Bestaande wegmarkeringen
- Geplande wegmarkeringen
- Te verwijderen wegmarkeringen
- Gepland paaltje
- Ander gepland dossier (in voorbereiding bij MOBBED)
- Ander gepland dossier (ter uitvoering bij DWBW)
- Ontwerp heraanleg

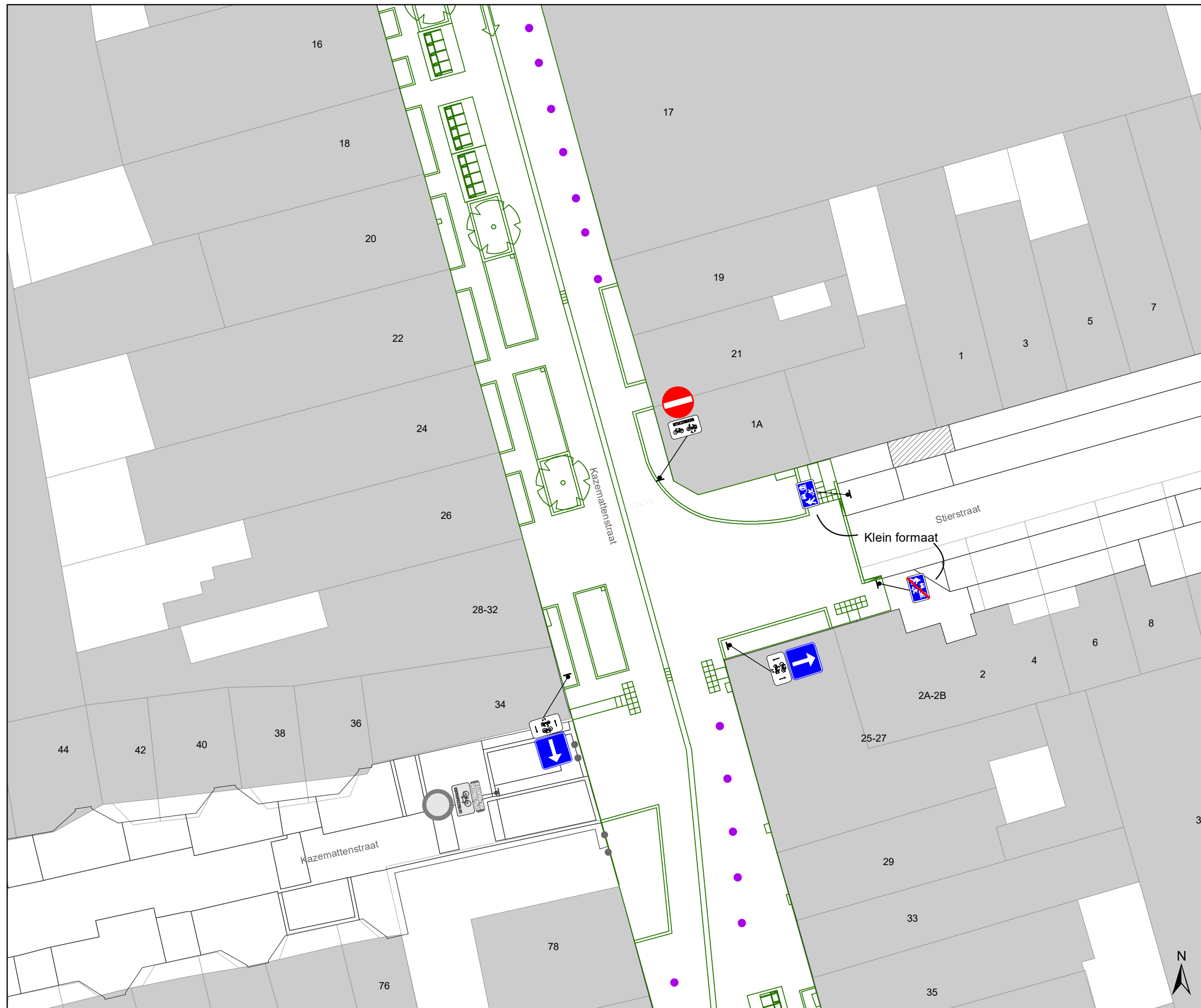


gent: Mobiliteitsbedrijf stad Gent
Verkeerstechnische taken

Kazemattenstraat (cluster) Definitief signalisatieplan

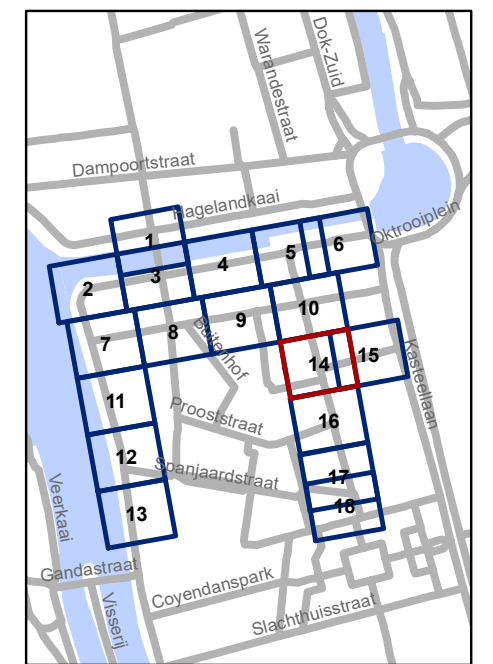
Dossiernummer P-252869

DATUM	SCHAAL	PLAN	P FORMAAT
6/12/2021	1/200	13/18	A3



Legende

-  Bestaande verkeersborden
-  Geplande verkeersborden
-  Te verwijderen verkeersborden
-  Bestaande wegmarkeringen
-  Geplande wegmarkeringen
-  Te verwijderen wegmarkeringen
-  Gepland paaltje
-  Ander gepland dossier (in voorbereiding bij MOBBD)
-  Ander gepland dossier (ter uitvoering bij DWBW)
-  Ontwerp heraanleg

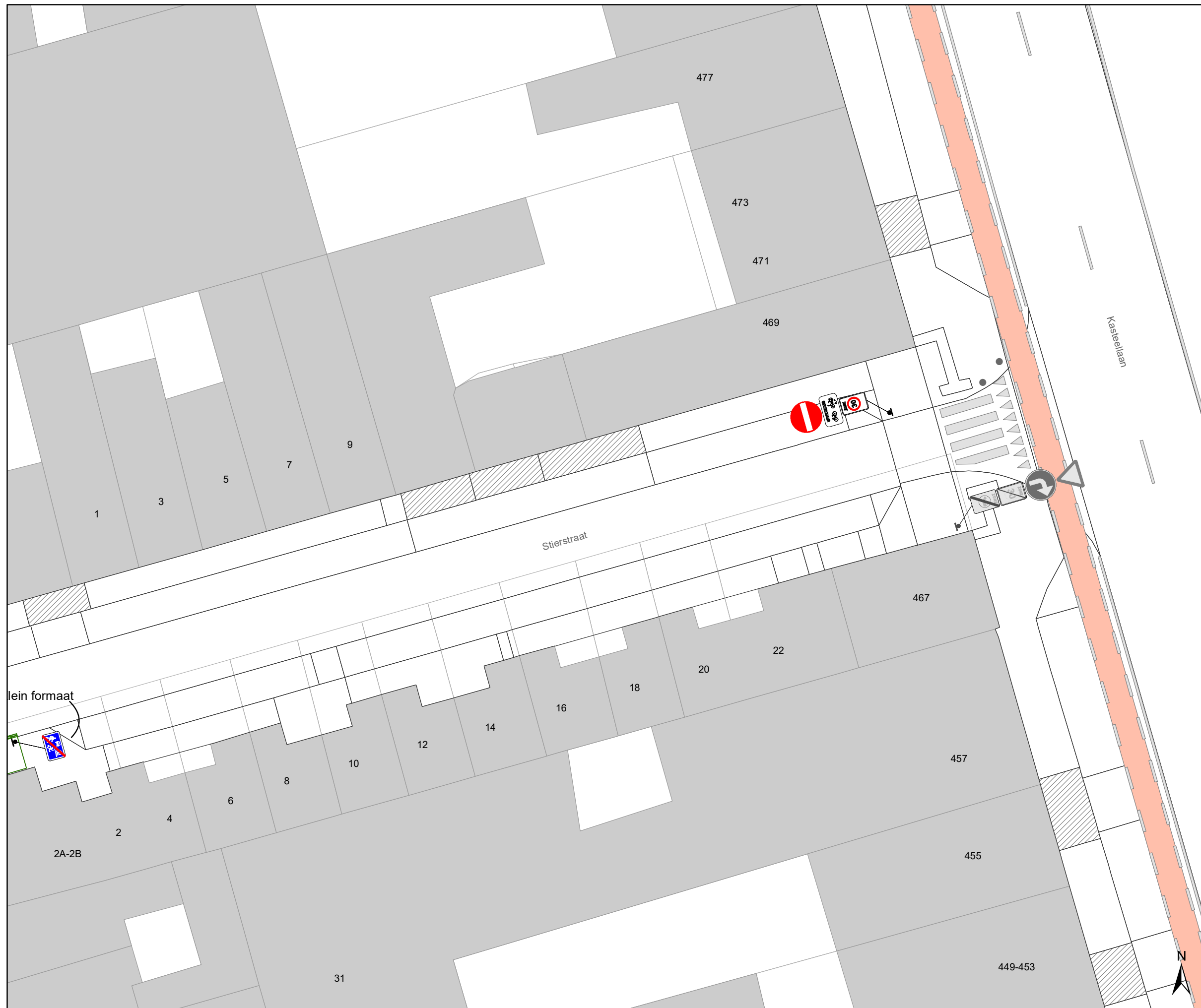


gent: Mobiliteitsbedrijf stad Gent
Verkeerstechnische taken

**Kazemattenstraat (cluster)
Definitief signalisatieplan**

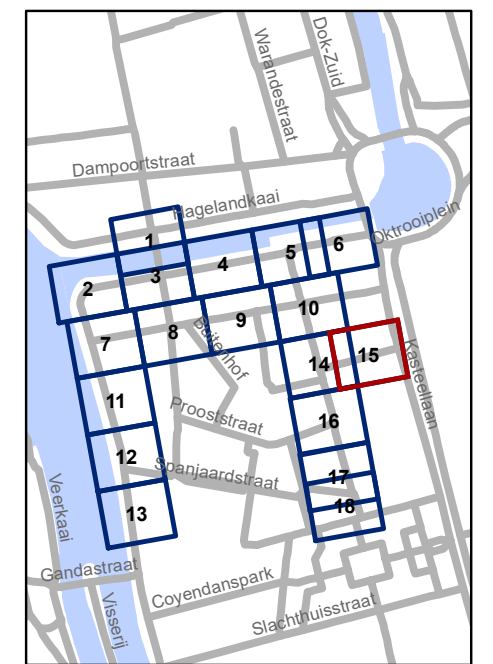
Dossiernummer P-252869

DATUM	SCHAAL	PLAN	P FORMAAT
6/12/2021	1/200	14/18	A3



Legende

-  Bestaande verkeersborden
-  Geplande verkeersborden
-  Te verwijderen verkeersborden
-  Bestaande wegmarkeringen
-  Geplande wegmarkeringen
-  Te verwijderen wegmarkeringen
-  Gepland paaltje
-  Ander gepland dossier (in voorbereiding bij MOBBD)
-  Ander gepland dossier (ter uitvoering bij DWBW)
-  Ontwerp heraanleg

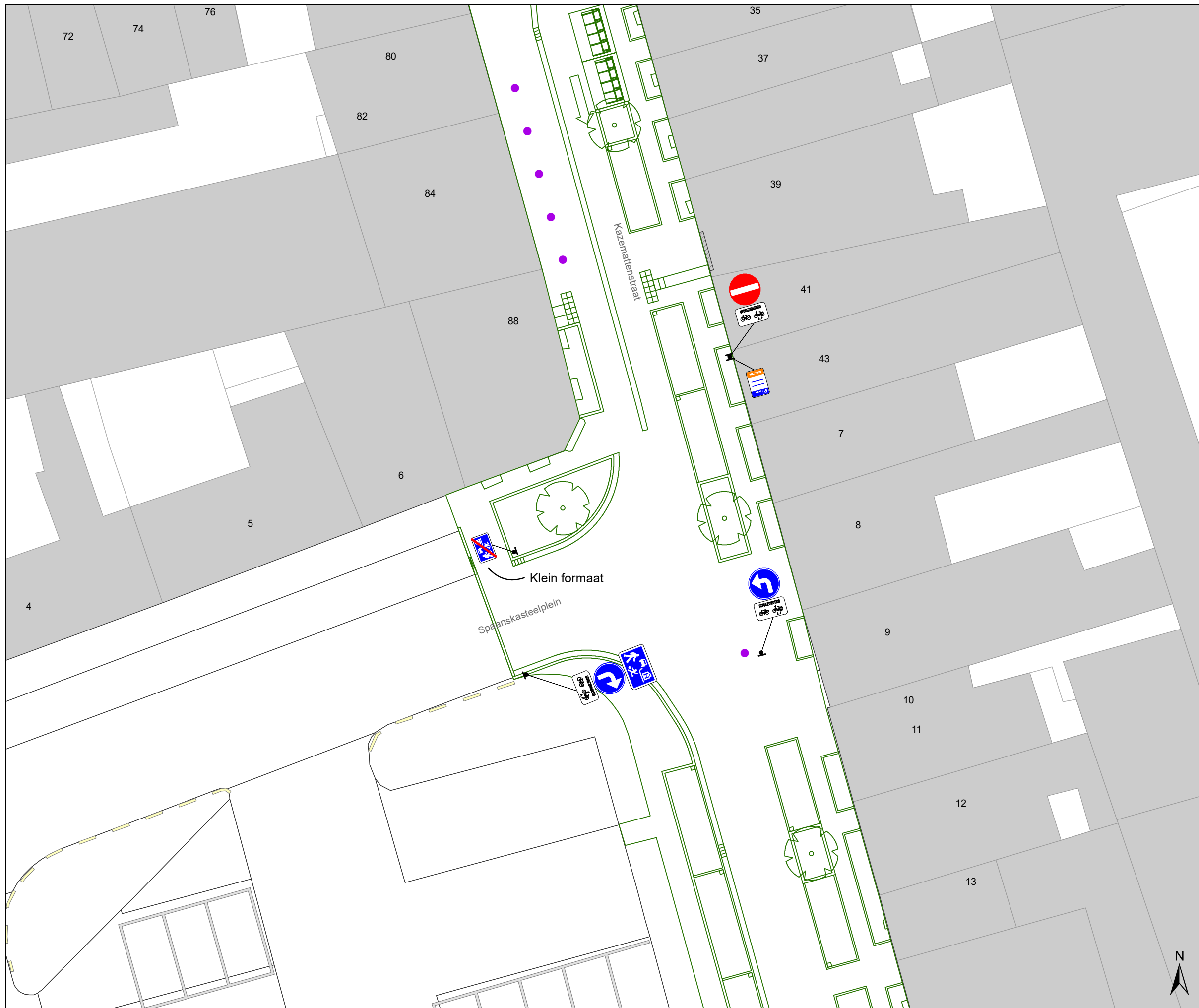


gent: Mobiliteitsbedrijf stad Gent
Verkeerstechnische taken

**Kazemattenstraat (cluster)
Definitief signalisatieplan**

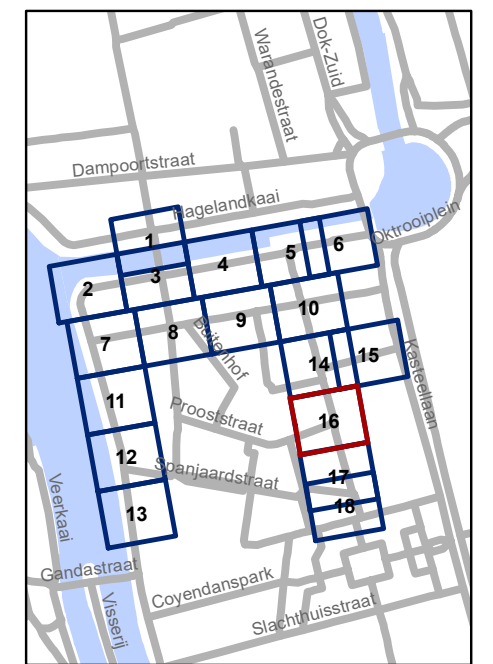
Dossiernummer P-252869

DATUM	SCHAAL	PLAN	P FORMAAT
6/12/2021	1/200	15/18	A3



Legende

-  Bestaande verkeersborden
-  Geplande verkeersborden
-  Te verwijderen verkeersborden
-  Bestaande wegmarkeringen
-  Geplande wegmarkeringen
-  Te verwijderen wegmarkeringen
-  Gepland paaltje
-  Ander gepland dossier (in voorbereiding bij MOBBED)
-  Ander gepland dossier (ter uitvoering bij DWBW)
-  Ontwerp heraanleg



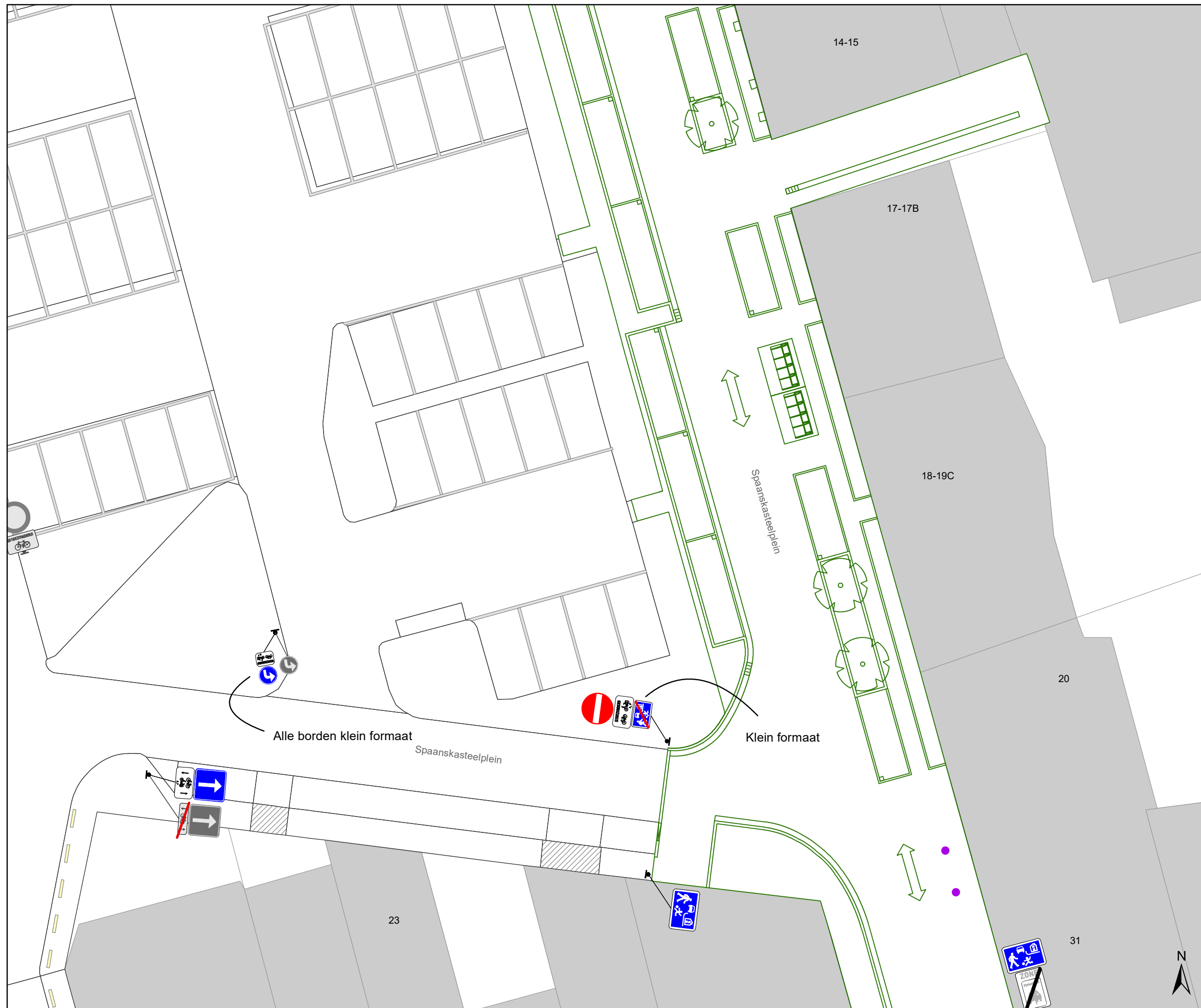
gent: Mobiliteitsbedrijf stad Gent
Verkeerstechnische taken

**Kazemattenstraat (cluster)
Definitief signalisatieplan**

Dossiernummer P-252869

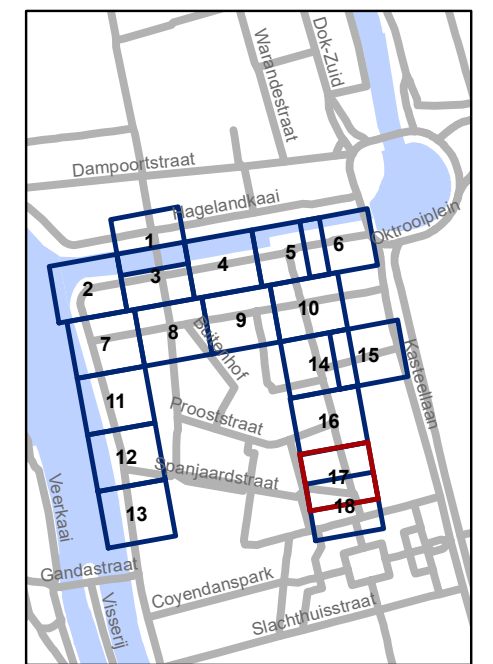
DATUM	SCHAAL	PLAN	P FORMAAT
6/12/2021	1/200	16/18	A3





Legende

-  Bestaande verkeersborden
-  Geplande verkeersborden
-  Te verwijderen verkeersborden
-  Bestaande wegmarkeringen
-  Geplande wegmarkeringen
-  Te verwijderen wegmarkeringen
-  Gepland paaltje
-  Ander gepland dossier (in voorbereiding bij MOBBD)
-  Ander gepland dossier (ter uitvoering bij DWBW)
-  Ontwerp heraanleg

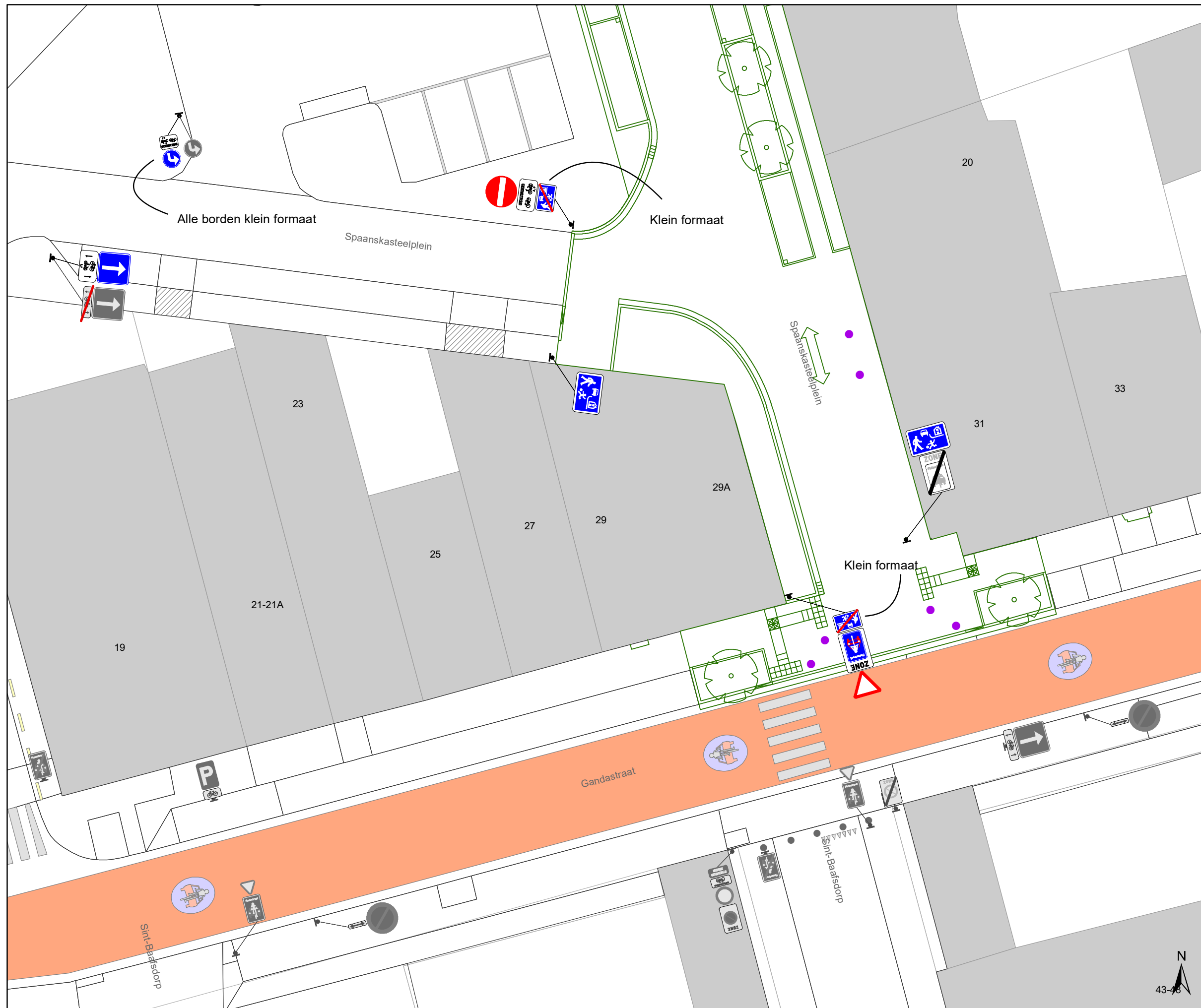


gent: Mobiliteitsbedrijf stad Gent
Verkeerstechnische taken

**Kazemattenstraat (cluster)
Definitief signalisatieplan**

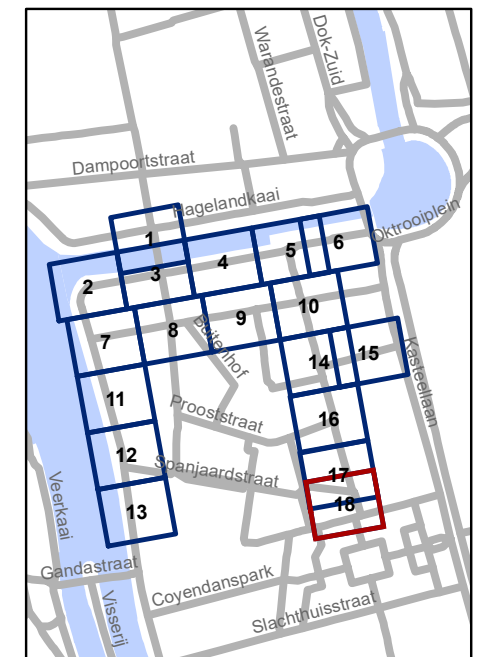
Dossiernummer P-252869

DATUM	SCHAAL	PLAN	P FORMAAT
6/12/2021	1/200	17/18	A3



Legende

-  Bestaande verkeersborden
-  Geplande verkeersborden
-  Te verwijderen verkeersborden
-  Bestaande wegmarkeringen
-  Geplande wegmarkeringen
-  Te verwijderen wegmarkeringen
-  Gepland paaltje
-  Ander gepland dossier (in voorbereiding bij MOBBED)
-  Ander gepland dossier (ter uitvoering bij DWBW)
-  Ontwerp heraanleg



gent: Mobiliteitsbedrijf stad Gent
Verkeerstechnische taken

Kazemattenstraat (cluster) Definitief signalisatieplan

Dossiernummer P-252869

DATUM	SCHAAL	PLAN	P FORMAAT
6/12/2021	1/200	18/18	A3

