
2021_CBS_07313 Nieuw aanvullend reglement van de politie op het wegverkeer - gemeenteweg - Sint-Machariusstraat - nieuwe verkeersmaatregel - Goedkeuring

Beslissing: Goedgekeurd in besloten vergadering van 23 december 2021

Zijn aanwezig bij de beslissing van dit punt:

de heer Mathias De Clercq, burgemeester-voorzitter
de heer Filip Watteeuw, schepen; mevrouw Sofie Bracke, schepen; mevrouw Elke Decruynaere, schepen; mevrouw Astrid De Bruycker, schepen; de heer Sami Souguir, schepen; mevrouw Tine Heyse, schepen; mevrouw Isabelle Heyndrickx; mevrouw Annelies Storms, schepen; de heer Bram Van Braeckevelt, schepen; de heer Rudy Coddens, schepen
mevrouw Mieke Hullebroeck, algemeen directeur; de heer Luc Kupers, adjunct-algemeendirecteur; de heer Danny Van Campenhout, adjunct-algemeendirecteur

Bevoegd: Filip Watteeuw

Betrokken: Mathias De Clercq

Juridisch kader

De volgende bepalingen zijn van toepassing inzake de bevoegdheid:

- De Nieuwe Gemeentewet 24 juni 1988, artikel 119;
- Het Decreet over het lokaal bestuur van 22 december 2017, artikel 41, 2°;
- Het Decreet van 16 mei 2008 betreffende de aanvullende reglementen op het wegverkeer en de plaatsing en bekostiging van verkeerstekens, artikel 4, § 1, 2de lid en artikel 5, § 1, 2de lid.
- Het gemeenteraadsbesluit van 14 december 2015, houdende de delegatie van de vaststellingsbevoegdheid inzake gemeentelijke aanvullende reglementen op het wegverkeer.

De beslissing wordt genomen op grond van:

- Wet betreffende de politie over het wegverkeer, gecoördineerd bij Koninklijk Besluit van 16 maart 1968;
- Decreet van 16 mei 2008 betreffende de aanvullende reglementen op het wegverkeer en de plaatsing en bekostiging van de verkeerstekens;
- Koninklijk Besluit van 1 december 1975 houdende algemeen reglement op de politie van het wegverkeer en van het gebruik van de openbare weg;
- Ministerieel Besluit van 11 oktober 1976 waarbij de minimumafmetingen en de bijzondere plaatsingsvoorwaarden van de verkeerstekens worden bepaald;
- Uitvoeringsbesluit van 23 januari 2009 betreffende de aanvullende reglementen op het wegverkeer en de plaatsing en bekostiging van de verkeerstekens;
- Omzendbrief MOB/2009/1 van 3 april 2009;

- Het reglement houdende de voorwaarden tot het toekennen van parkeerplaatsen voor personen met een handicap, goedgekeurd in de gemeenteraad van 25 april 2016.

Motivering

De nieuwe maatregel die bij dit besluit getroffen wordt, is het verwijderen van het linksafslagverbod ter hoogte van de Schoolkaai. Door richtingwijzigingen op de Schoolkaai ten gevolge de integrale heraanleg is er geen enkele afslagbeweging meer mogelijk. Bestuurders, uitgezonderd fietsers en bestuurders van bromfietsen klasse A en speed pedelecs, dienen weg te rijden via de Lucas Munichstraat.

Bij collegebesluit van 9 april 2018 werd de signalisatie betreffende de parkeerplaatsen voorbehouden voor bewoners verduidelijkt.

Daarnaast werd het beperkt eenrichtingsverkeer uitgebreid tot aan de Spanjaardstraat. Deze maatregel was het indirecte gevolg van een vraag over de laad- en losbewegingen voor de kerk die door geparkeerde voertuigen wordt belemmerd.

Bij besluit van 14 april 2016 werd de bestaande toestand geregulariseerd en werden geen nieuwe verkeersmaatregelen ingevoerd.

Bijgevoegde bijlage(n):

- Aanvullend reglement Sint-Machariusstraat dossier P252869 (deel van de beslissing)
- Signalisatieplan Sint-Machariusstraat dossier P252869 (deel van de beslissing)
- Historiek Sint-Machariusstraat dossier P252869

Beslissing

Beslist het volgende:

Artikel 1:

Heft op het aanvullend reglement van de politie op het wegverkeer betreffende de gemeenteweg Sint-Machariusstraat, goedgekeurd in zitting van 9 april 2018, van zodra het nieuwe reglement in werking treedt.

Artikel 2:

Keurt goed het bijgevoegd aanvullend reglement van de politie op het wegverkeer betreffende de gemeenteweg Sint-Machariusstraat.

2021_CBS_07313 - Nieuw aanvullend reglement van de politie op het wegverkeer - gemeenteweg - Sint-Machariusstraat - nieuwe verkeersmaatregel

Aanvullend reglement van de politie op het wegverkeer - gemeenteweg – Sint-Machariusstraat

Goedgekeurd in het College van Burgemeester en Schepenen van

Bekendgemaakt op

Geldig vanaf

Referentienummer

Reglement

Artikel 1. Op de Sint-Machariusstraat van het kruispunt met de Lucas Munichstraat tot het kruispunt met de Spanjaardstraat in de richting van het kruispunt met de Spanjaardstraat geldt:

verboden rijrichting voor iedere bestuurder;

de maatregel geldt niet voor fietsers.

In de tegenovergestelde richting geldt:

toegelaten rijrichting op de openbare weg met eenrichtingsverkeer;

fietsers mogen in beide richtingen rijden.

Dit wordt gesignaleerd door:

- verkeersborden C1

- de verkeersborden worden aangevuld met onderborden M2

- verkeersborden F19

- de verkeersborden worden aangevuld met onderborden M4

Artikel 2. Op de Sint-Machariusstraat van huisnummer 40 tot het kruispunt met de Lucas Munichstraat aan de kant van de pare huisnummers geldt:

het parkeren is verboden;

het begin van de parkeerreglementering wordt aangeduid.

Dit wordt gesignaleerd door:

- verkeersborden E1

- de verkeersborden worden aangevuld met x-borden Xa

Artikel 3. Op de Sint-Machariusstraat van het kruispunt met de Spanjaardstraat tot het kruispunt met de Prooststraat aan de kant van de pare huisnummers geldt:
het is verplicht te parkeren op de berm of op het trottoir;
het parkeren is voorbehouden voor volgende categorie van voertuigen: voertuigen met maximum gewicht 3,5 ton;
het parkeren is betalend;
het begin van de parkeerreglementering wordt aangeduid.

Dit wordt gesignaleerd door:

- verkeersborden E9e
- de verkeersborden worden aangevuld met onderborden Type VIId, Type VII
- de verkeersborden worden aangevuld met x-borden Xa

Artikel 4. Op de Sint-Machariusstraat ter hoogte van het kruispunt met de Schoolkaai; op de Sint-Machariusstraat ter hoogte van het kruispunt met de Lucas Munichstraat; op de Sint-Machariusstraat ter hoogte van huisnummer 50; op de Sint-Machariusstraat ter hoogte van het kruispunt met de Spanjaardstraat geldt: voetgangers moeten de oversteekplaats volgen om de rijbaan over te steken.

Dit wordt gesignaleerd door:

- wegmarkeringen overeenkomstig art.76.3 van de wegcode

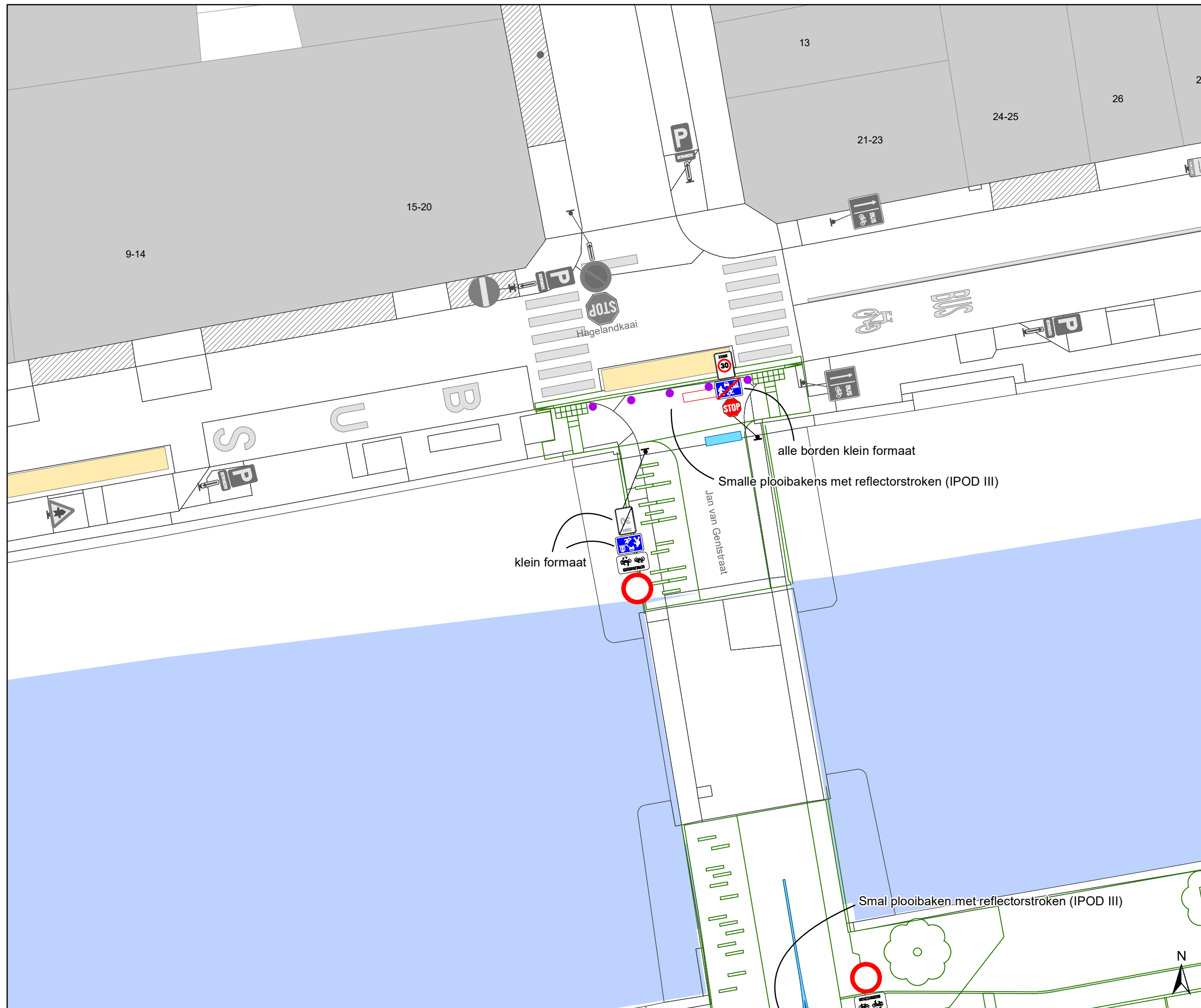
Artikel 5. Op de Sint-Machariusstraat ter hoogte van het kruispunt met de Lucas Munichstraat; op de Sint-Machariusstraat ter hoogte van huisnummer 42 geldt:
de bestuurders moeten het verkeersplateau dubbel voorzichtig en met matige snelheid naderen, zodat zij erover rijden met een snelheid die niet meer bedraagt dan 30 km per uur.

Dit wordt gesignaleerd door:

- een plateau

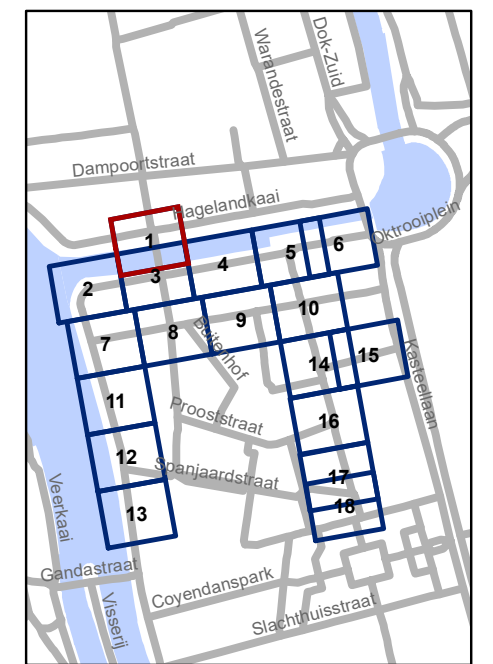
(einde reglement)





Legende

-  Bestaande verkeersborden
-  Geplande verkeersborden
-  Te verwijderen verkeersborden
-  Bestaande wegmarkeringen
-  Geplande wegmarkeringen
-  Te verwijderen wegmarkeringen
-  Gepland paaltje
-  Ander gepland dossier (in voorbereiding bij MOBBED)
-  Ander gepland dossier (ter uitvoering bij DWBW)
-  Ontwerp heraanleg



gent: Mobiliteitsbedrijf stad Gent
Verkeerstechnische taken

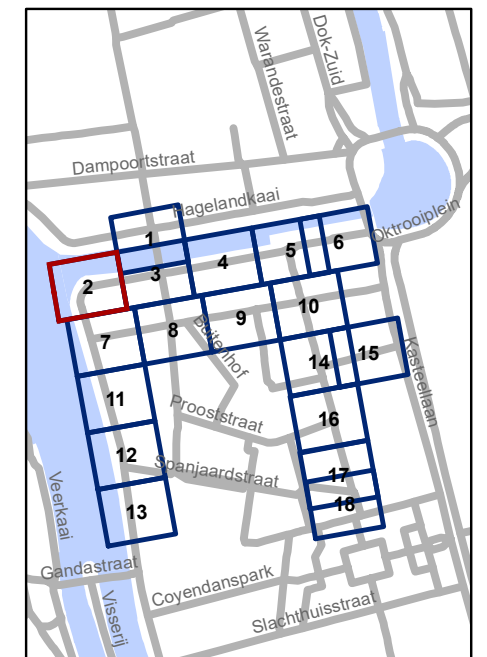
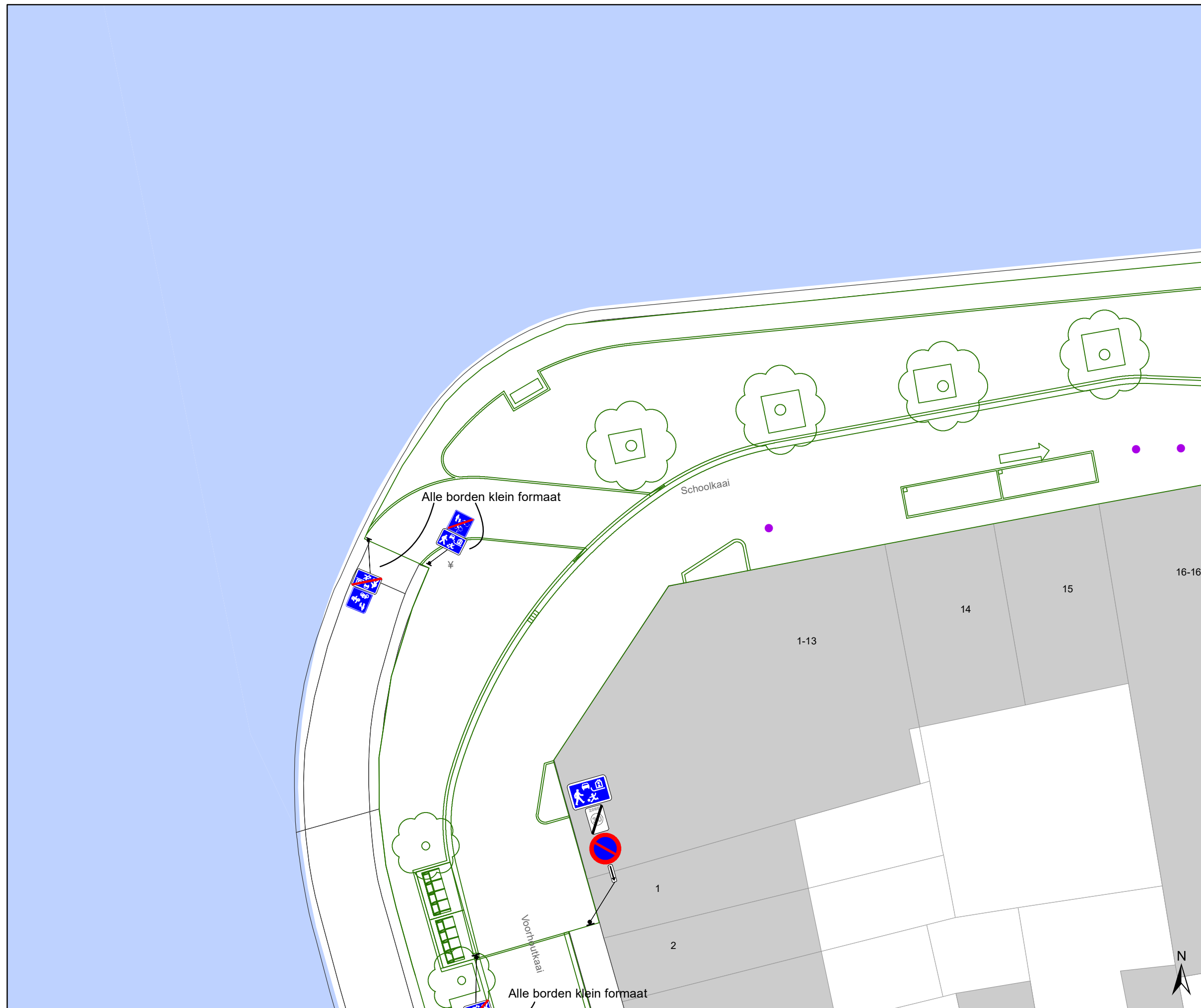
**Kazemattenstraat (cluster)
Definitief signalisatieplan**

Dossiernummer P-252869

DATUM	SCHAAL	PLAN	P FORMAAT
6/12/2021	1/200	1/18	A3

Legende

-  Bestaande verkeersborden
-  Geplande verkeersborden
-  Te verwijderen verkeersborden
-  Bestaande wegmarkeringen
-  Geplande wegmarkeringen
-  Te verwijderen wegmarkeringen
-  Gepland paaltje
-  Ander gepland dossier (in voorbereiding bij MOBBED)
-  Ander gepland dossier (ter uitvoering bij DWBW)
-  Ontwerp heraanleg

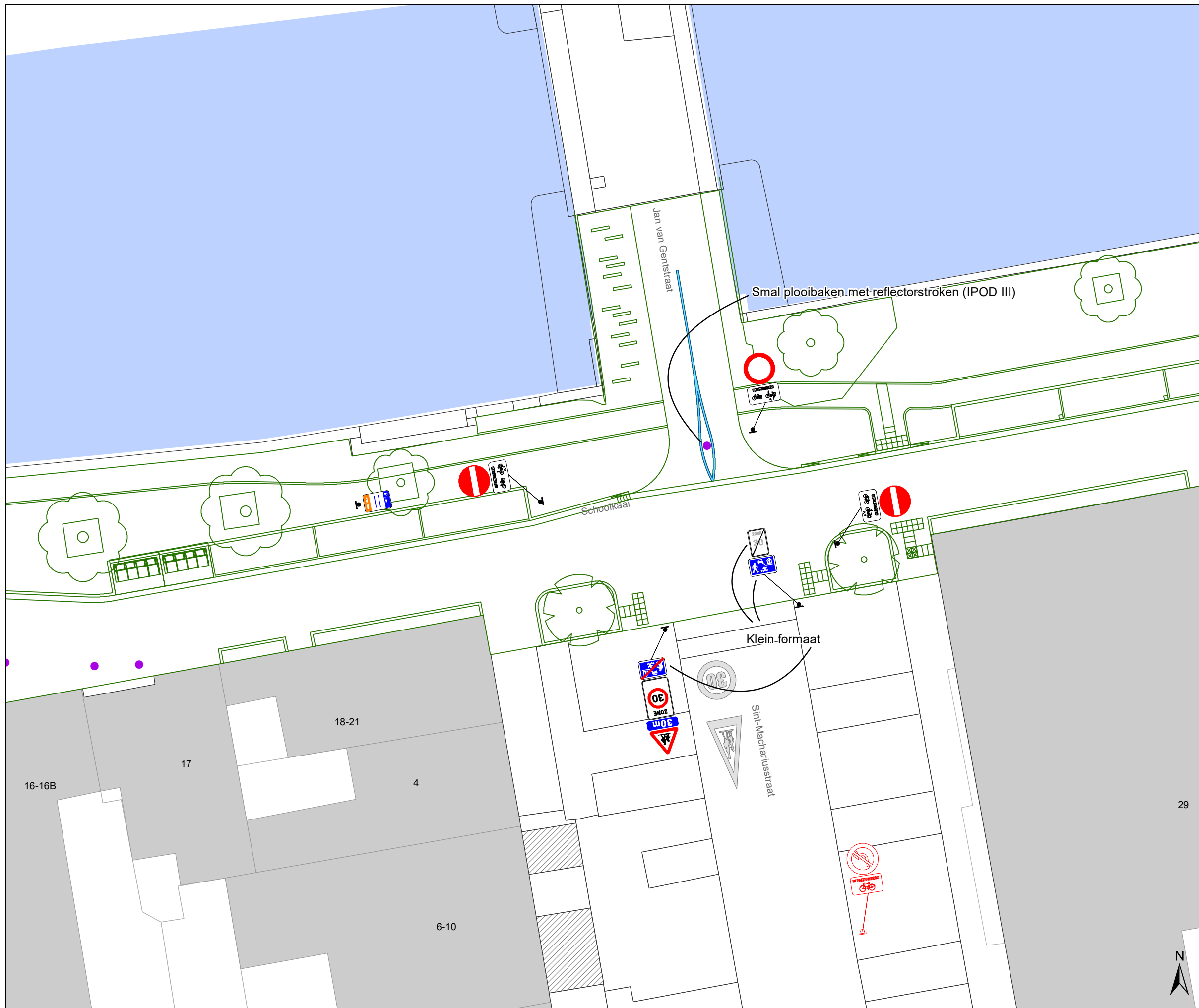


gent: Mobiliteitsbedrijf stad Gent
Verkeerstechnische taken

Kazemattenstraat (cluster) Definitief signalisatieplan

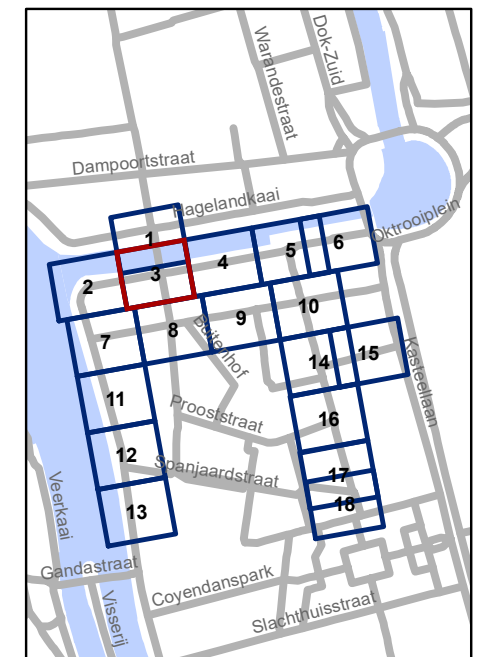
Dossiernummer P-252869

DATUM	SCHAAL	PLAN	P FORMAAT
6/12/2021	1/200	2/18	A3



Legende

-  Bestaande verkeersborden
-  Geplande verkeersborden
-  Te verwijderen verkeersborden
-  Bestaande wegmarkeringen
-  Geplande wegmarkeringen
-  Te verwijderen wegmarkeringen
-  Gepland paaltje
-  Ander gepland dossier (in voorbereiding bij MOBBED)
-  Ander gepland dossier (ter uitvoering bij DWBW)
-  Ontwerp heraanleg

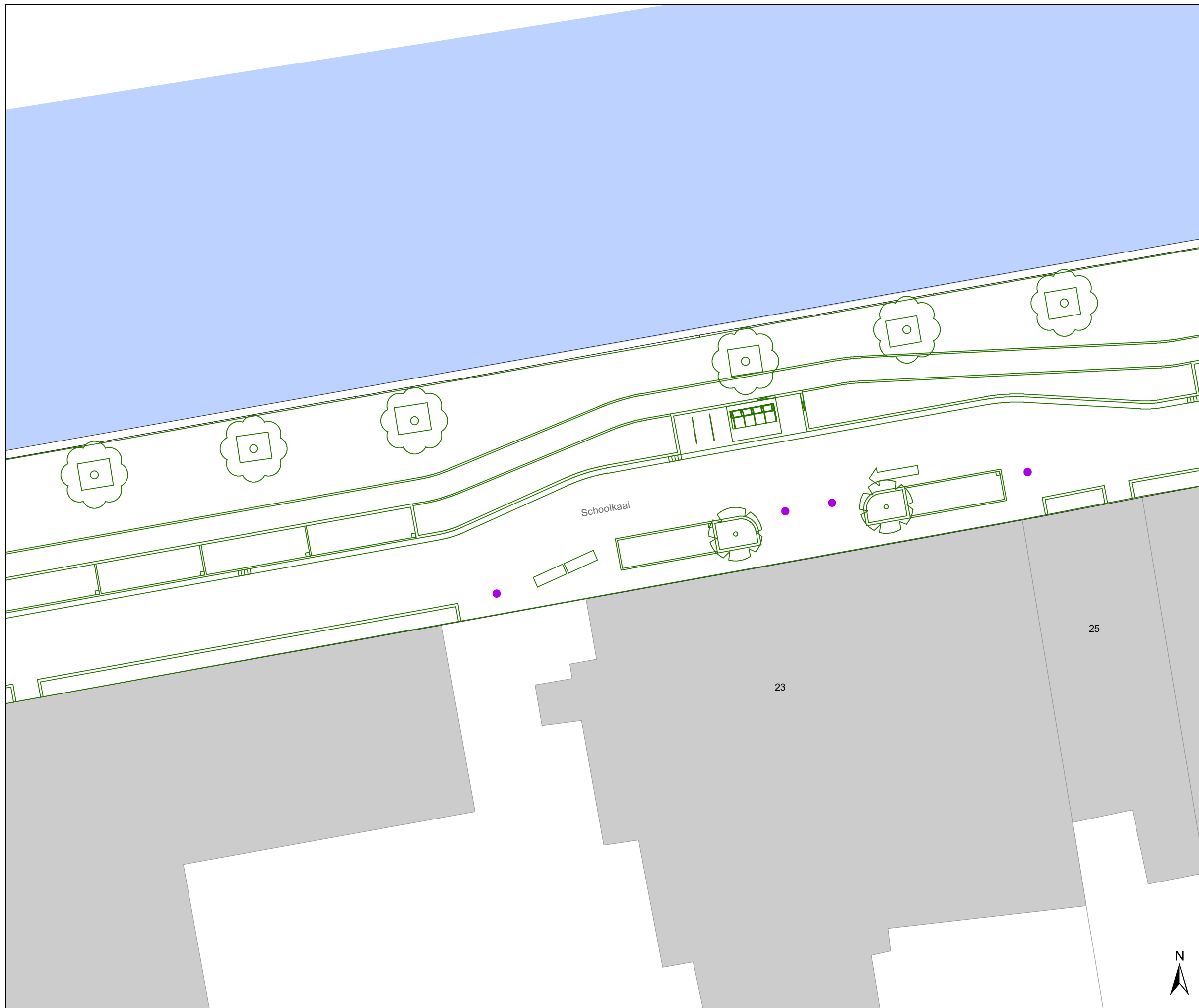


gent: Mobiliteitsbedrijf stad Gent
Verkeerstechnische taken

Kazemattenstraat (cluster) Definitief signalisatieplan

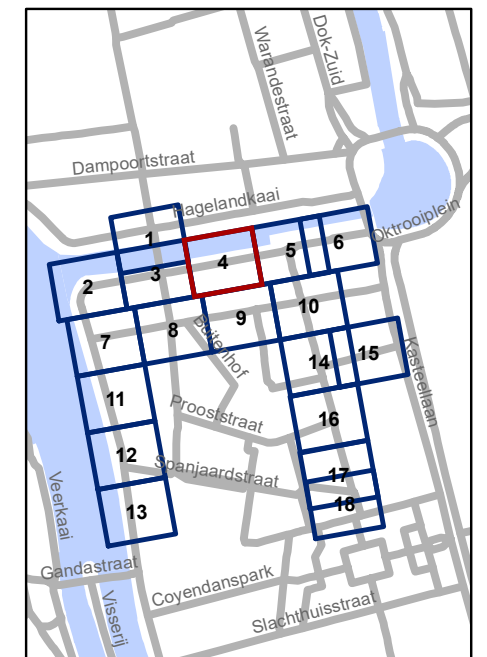
Dossiernummer P-252869

DATUM	SCHAAL	PLAN	P FORMAAT
6/12/2021	1/200	3/18	A3



Legende

-  Bestaande verkeersborden
-  Geplande verkeersborden
-  Te verwijderen verkeersborden
-  Bestaande wegmarkeringen
-  Geplande wegmarkeringen
-  Te verwijderen wegmarkeringen
-  Gepland paaltje
-  Ander gepland dossier (in voorbereiding bij MOBBD)
-  Ander gepland dossier (ter uitvoering bij DWBW)
-  Ontwerp heraanleg



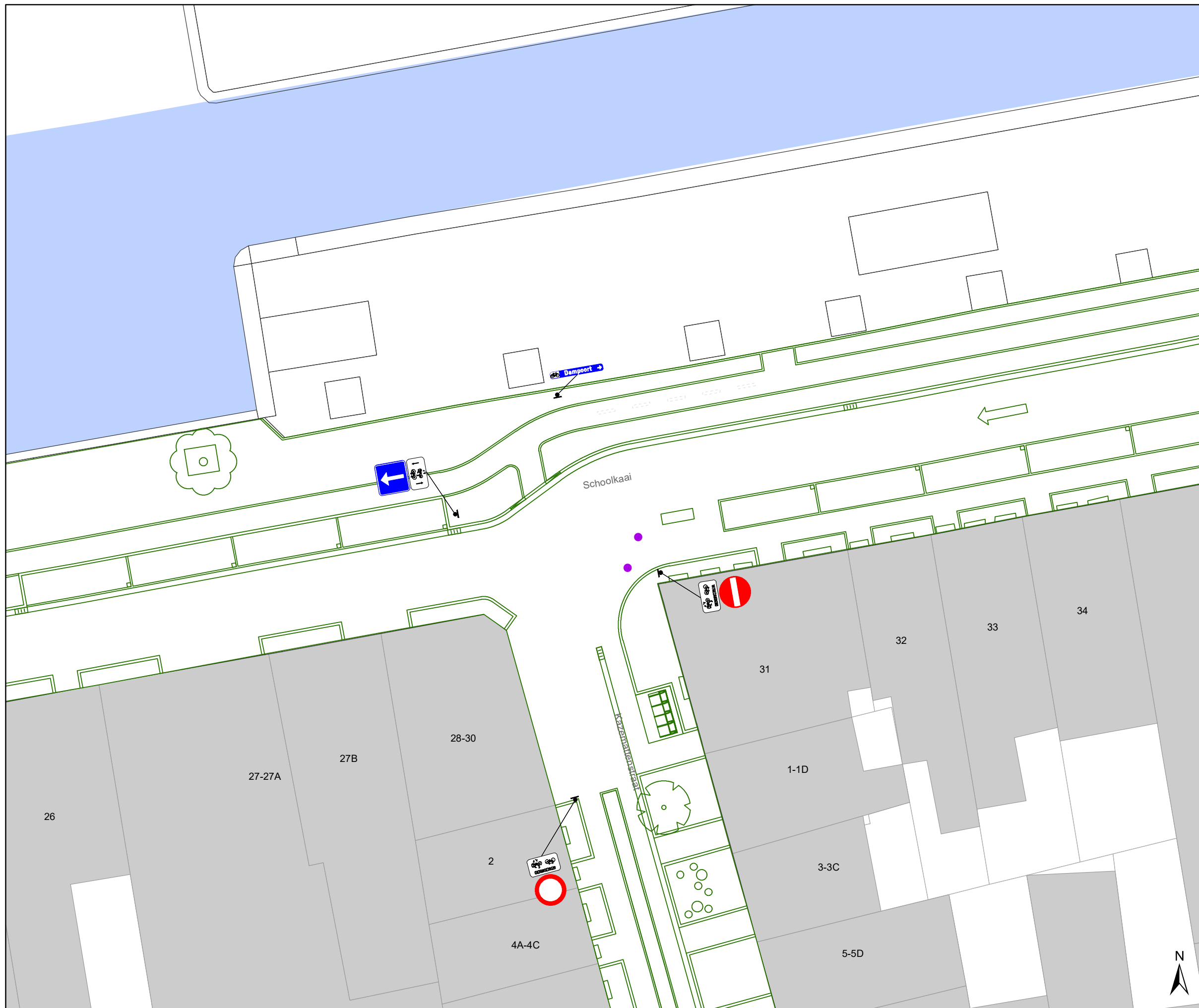
gent: Mobiliteitsbedrijf stad Gent
Verkeerstechnische taken

**Kazemattenstraat (cluster)
Definitief signalisatieplan**

Dossiernummer P-252869

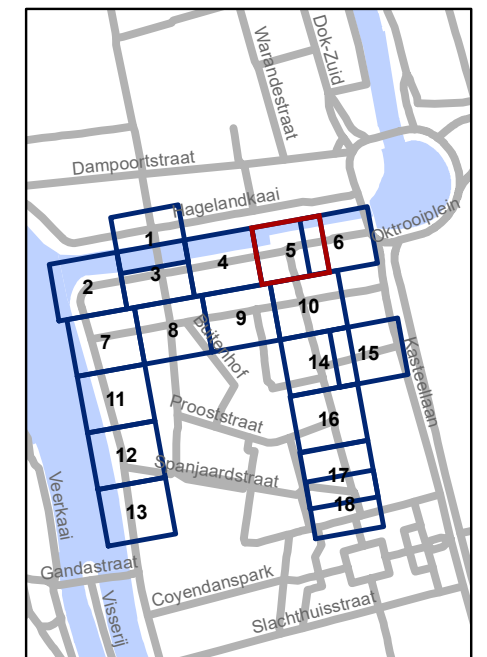
DATUM	SCHAAL	PLAN	P FORMAAT
6/12/2021	1/200	4/18	A3





Legende

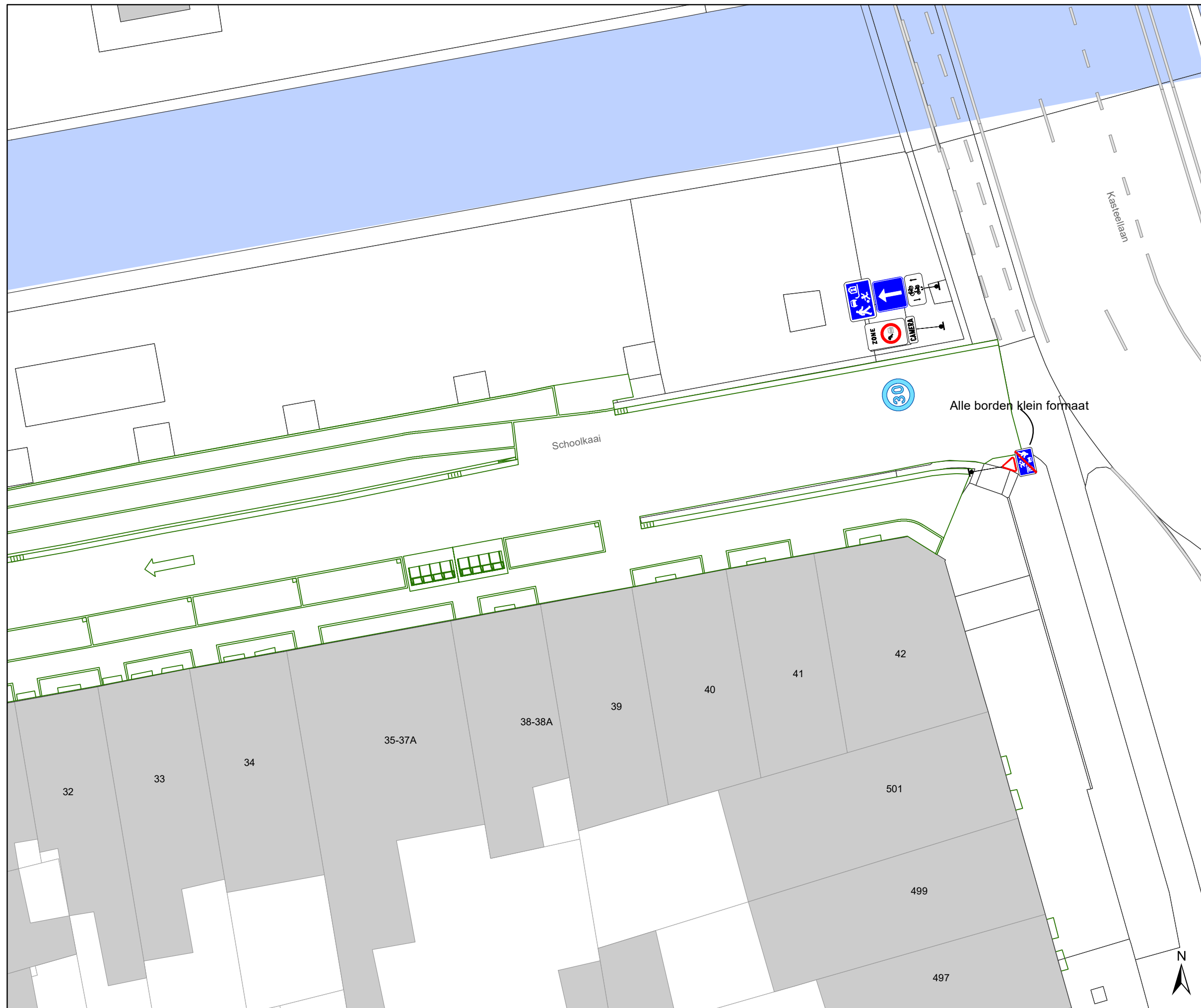
-  Bestaande verkeersborden
-  Geplande verkeersborden
-  Te verwijderen verkeersborden
-  Bestaande wegmarkeringen
-  Geplande wegmarkeringen
-  Te verwijderen wegmarkeringen
-  Gepland paaltje
-  Ander gepland dossier (in voorbereiding bij MOBBED)
-  Ander gepland dossier (ter uitvoering bij DWBW)
-  Ontwerp heraanleg



gent: Mobiliteitsbedrijf stad Gent
Verkeerstechnische taken

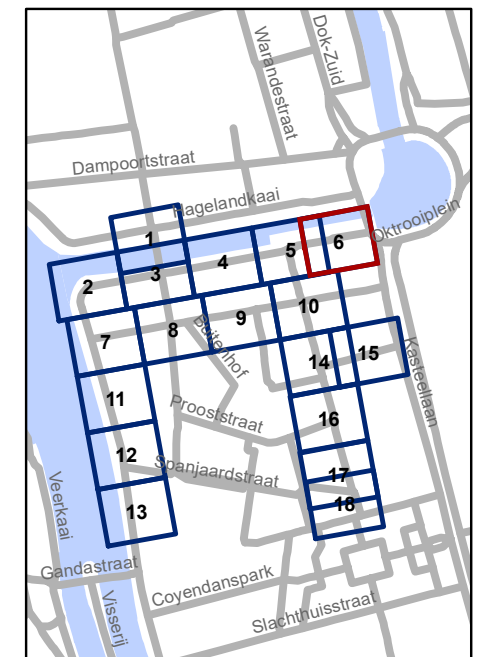
Kazemattenstraat (cluster) Definitief signalisatieplan

Dossiernummer P-252869			
DATUM	SCHAAL	PLAN	P FORMAAT
6/12/2021	1/200	5/18	A3



Legende

-  Bestaande verkeersborden
-  Geplande verkeersborden
-  Te verwijderen verkeersborden
-  Bestaande wegmarkeringen
-  Geplande wegmarkeringen
-  Te verwijderen wegmarkeringen
-  Gepland paaltje
-  Ander gepland dossier (in voorbereiding bij MOBBD)
-  Ander gepland dossier (ter uitvoering bij DWBW)
-  Ontwerp heraanleg

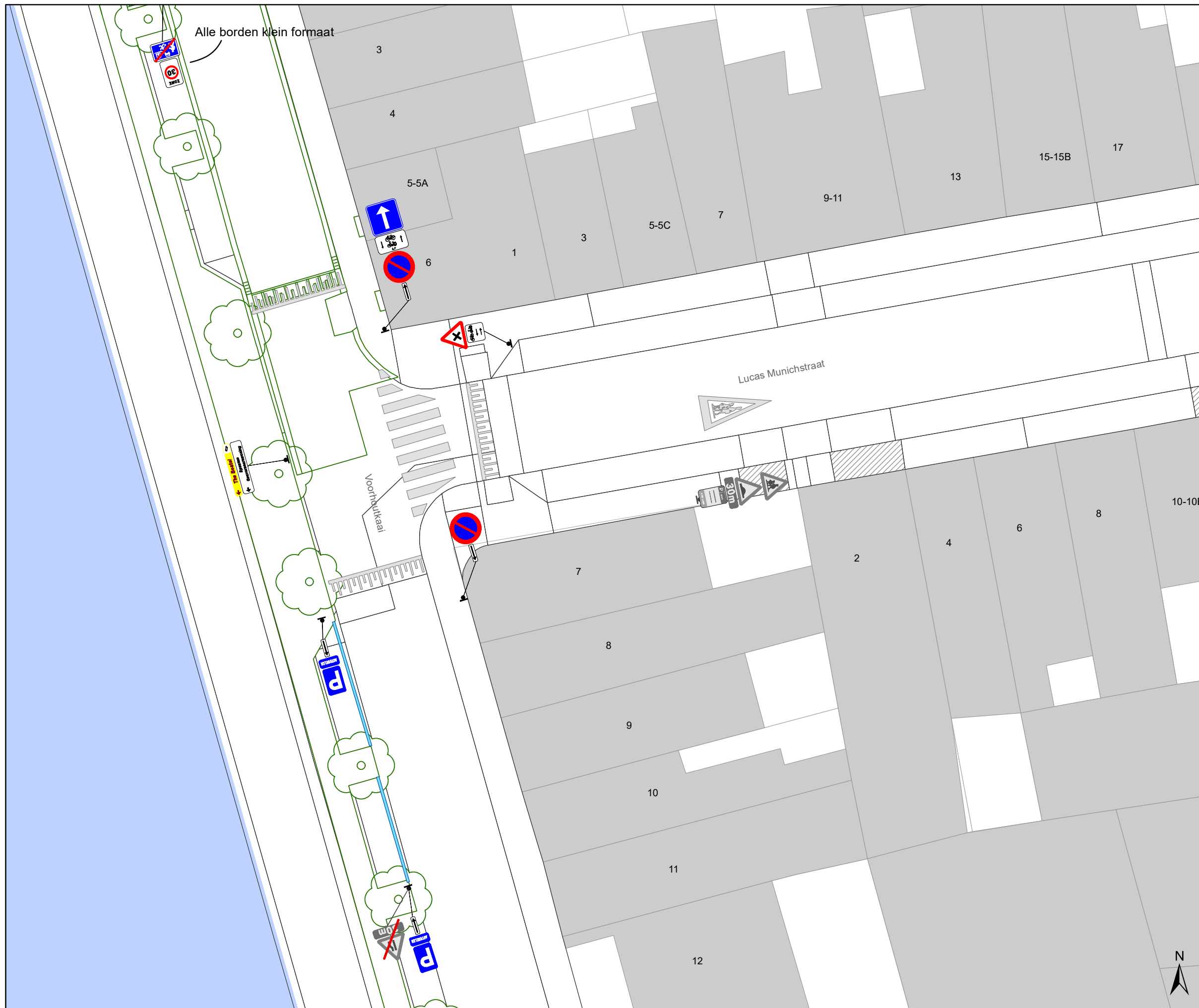


gent: Mobiliteitsbedrijf stad Gent
Verkeerstechnische taken

**Kazemattenstraat (cluster)
Definitief signalisatieplan**

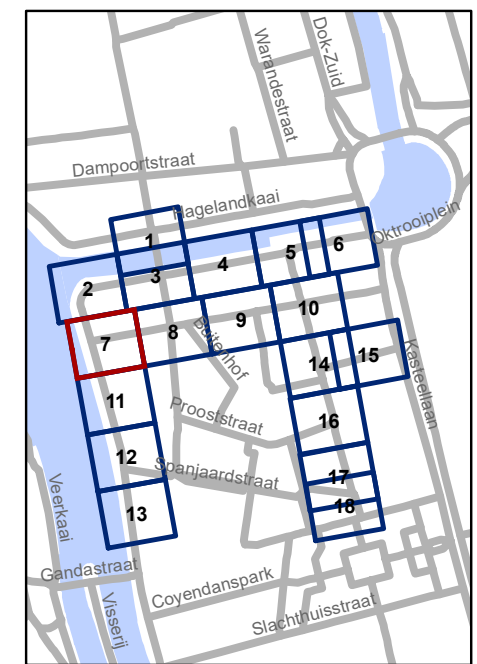
Dossiernummer P-252869

DATUM	SCHAAL	PLAN	P FORMAAT
6/12/2021	1/200	6/18	A3



Legende

-  Bestaande verkeersborden
-  Geplande verkeersborden
-  Te verwijderen verkeersborden
-  Bestaande wegmarkeringen
-  Geplande wegmarkeringen
-  Te verwijderen wegmarkeringen
-  Gepland paaltje
-  Ander gepland dossier (in voorbereiding bij MOBBED)
-  Ander gepland dossier (ter uitvoering bij DWBW)
-  Ontwerp heraanleg

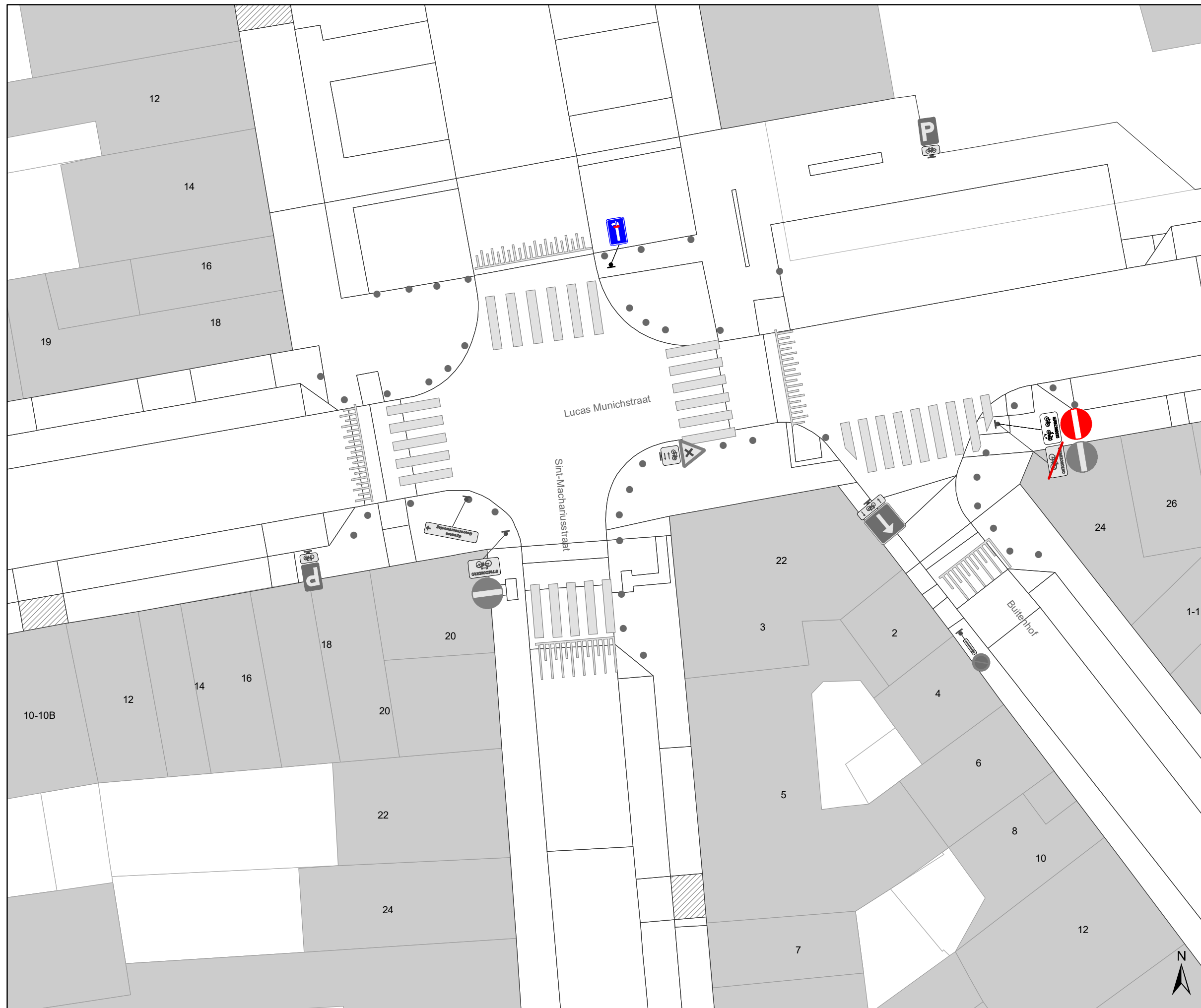


gent: Mobiliteitsbedrijf stad Gent
Verkeerstechnische taken

Kazemattenstraat (cluster) Definitief signalisatieplan

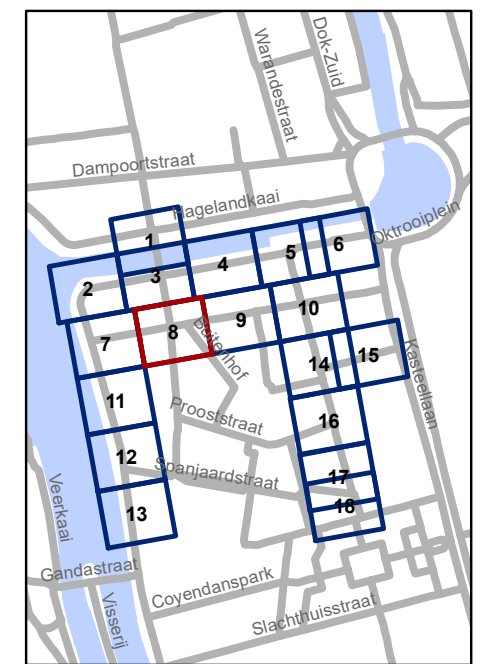
Dossiernummer P-252869

DATUM	SCHAAL	PLAN	P FORMAAT
6/12/2021	1/200	7/18	A3



Legende

-  Bestaande verkeersborden
-  Geplande verkeersborden
-  Te verwijderen verkeersborden
-  Bestaande wegmarkeringen
-  Geplande wegmarkeringen
-  Te verwijderen wegmarkeringen
-  Gepland paaltje
-  Ander gepland dossier (in voorbereiding bij MOBBED)
-  Ander gepland dossier (ter uitvoering bij DWBW)
-  Ontwerp heraanleg



gent: Mobiliteitsbedrijf stad Gent
Verkeerstechnische taken


**Kazemattenstraat (cluster)
Definitief signalisatieplan**

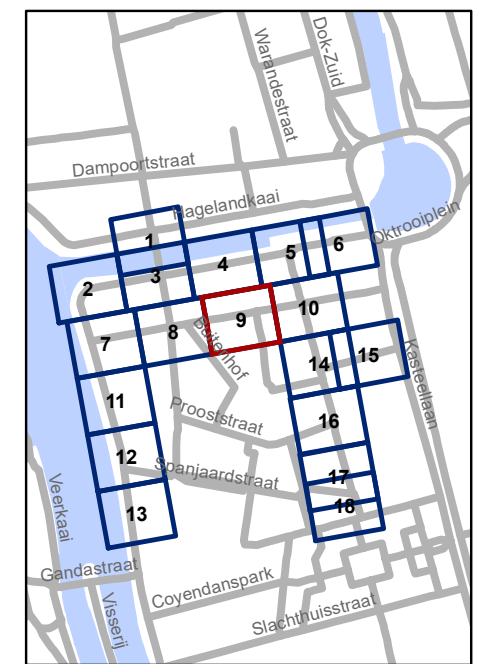
Dossiernummer P-252869

DATUM	SCHAAL	PLAN	P FORMAAT
6/12/2021	1/200	8/18	A3



Legende

-  Bestaande verkeersborden
-  Geplande verkeersborden
-  Te verwijderen verkeersborden
-  Bestaande wegmarkeringen
-  Geplande wegmarkeringen
-  Te verwijderen wegmarkeringen
-  Gepland paaltje
-  Ander gepland dossier (in voorbereiding bij MOBBED)
-  Ander gepland dossier (ter uitvoering bij DWBW)
-  Ontwerp heraanleg

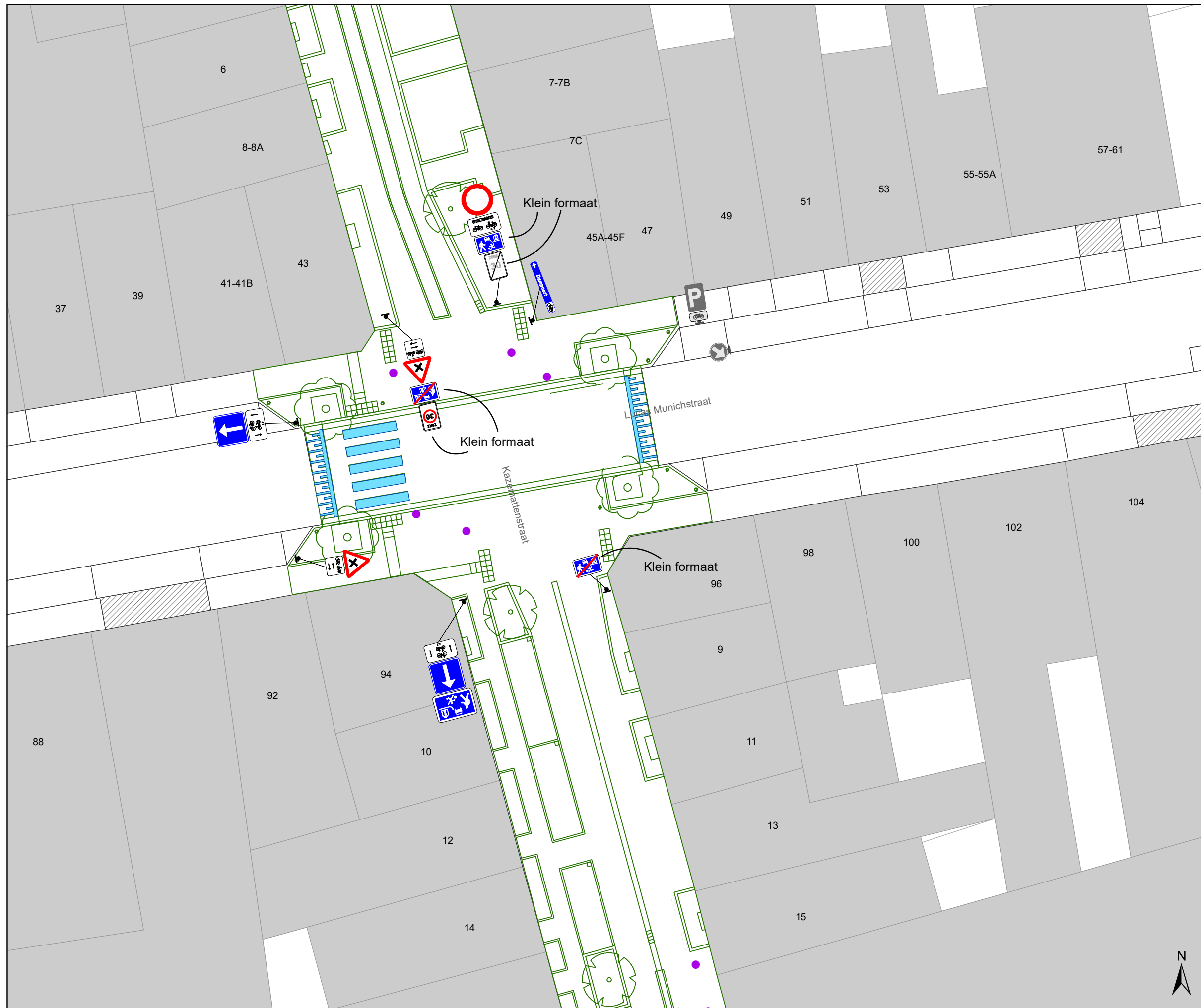


gent: Mobiliteitsbedrijf stad Gent
Verkeerstechnische taken

Kazemattenstraat (cluster) Definitief signalisatieplan

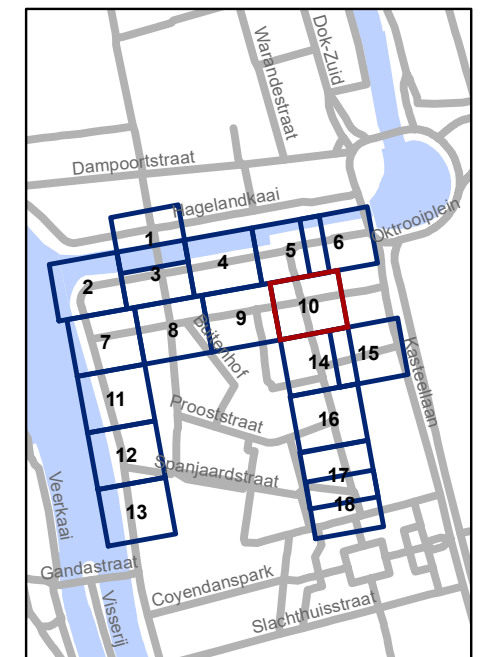
Dossiernummer P-252869

DATUM	SCHAAL	PLAN	P FORMAAT
6/12/2021	1/200	9/18	A3



Legende

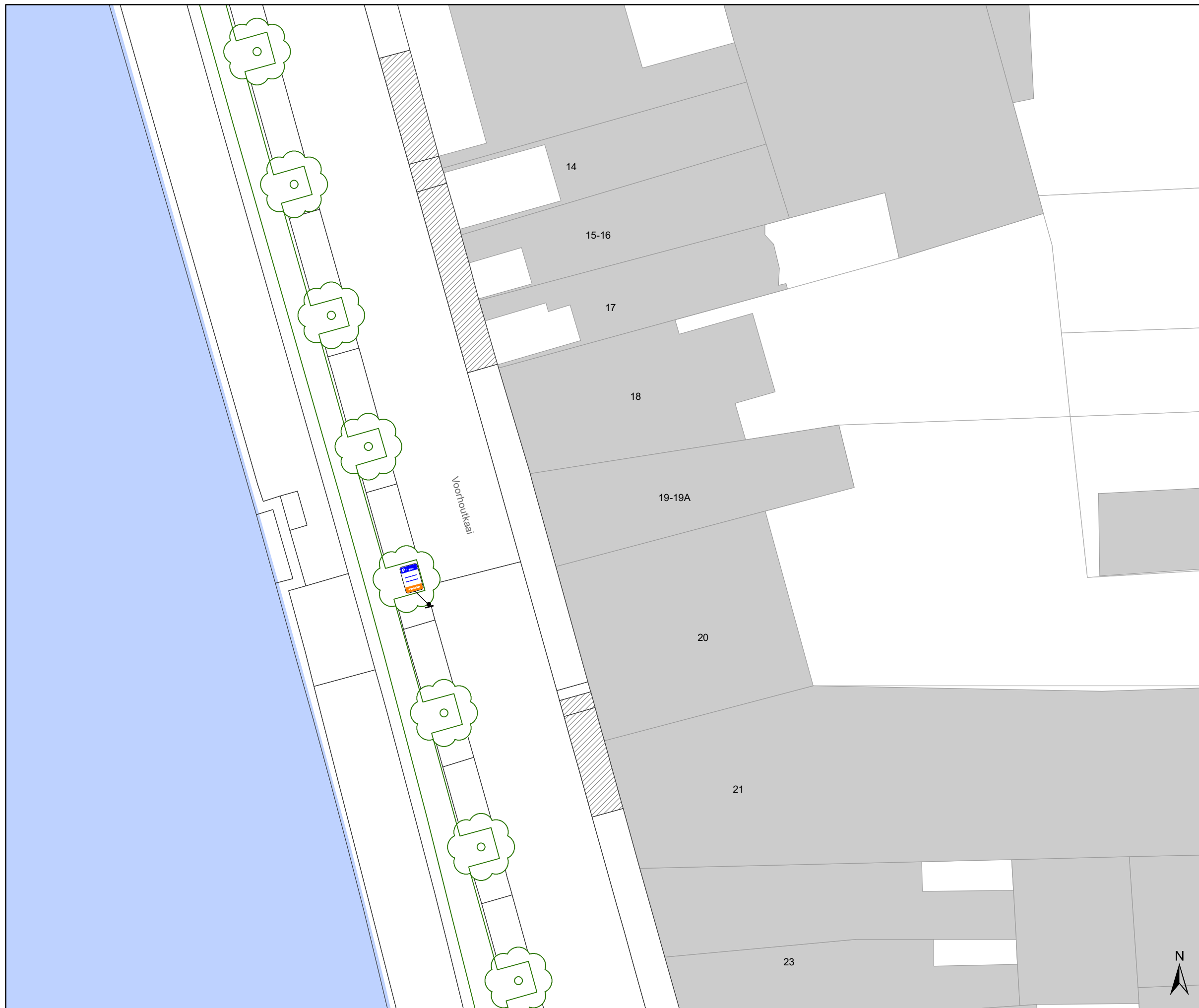
-  Bestaande verkeersborden
-  Geplande verkeersborden
-  Te verwijderen verkeersborden
-  Bestaande wegmarkeringen
-  Geplande wegmarkeringen
-  Te verwijderen wegmarkeringen
-  Gepland paaltje
-  Ander gepland dossier (in voorbereiding bij MOBBED)
-  Ander gepland dossier (ter uitvoering bij DWBW)
-  Ontwerp heraanleg



gent: Mobiliteitsbedrijf stad Gent
Verkeerstechnische taken

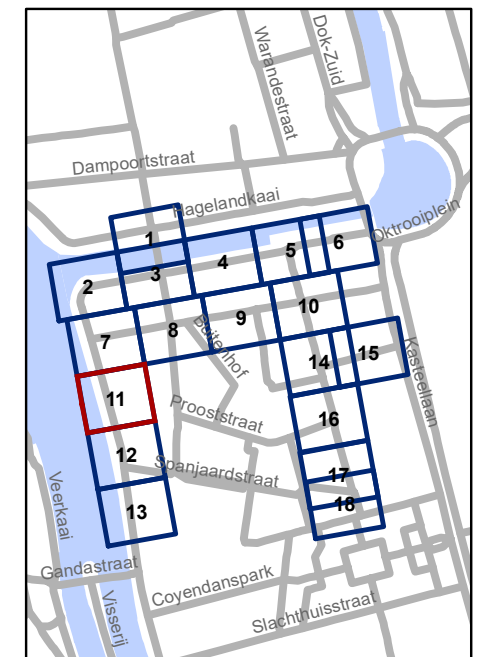
Kazemattenstraat (cluster) Definitief signalisatieplan

Dossiernummer P-252869			
DATUM	SCHAAL	PLAN	P FORMAAT
6/12/2021	1/200	10/18	A3



Legende

-  Bestaande verkeersborden
-  Geplande verkeersborden
-  Te verwijderen verkeersborden
-  Bestaande wegmarkeringen
-  Geplande wegmarkeringen
-  Te verwijderen wegmarkeringen
-  Gepland paaltje
-  Ander gepland dossier (in voorbereiding bij MOBBED)
-  Ander gepland dossier (ter uitvoering bij DWBW)
-  Ontwerp heraanleg

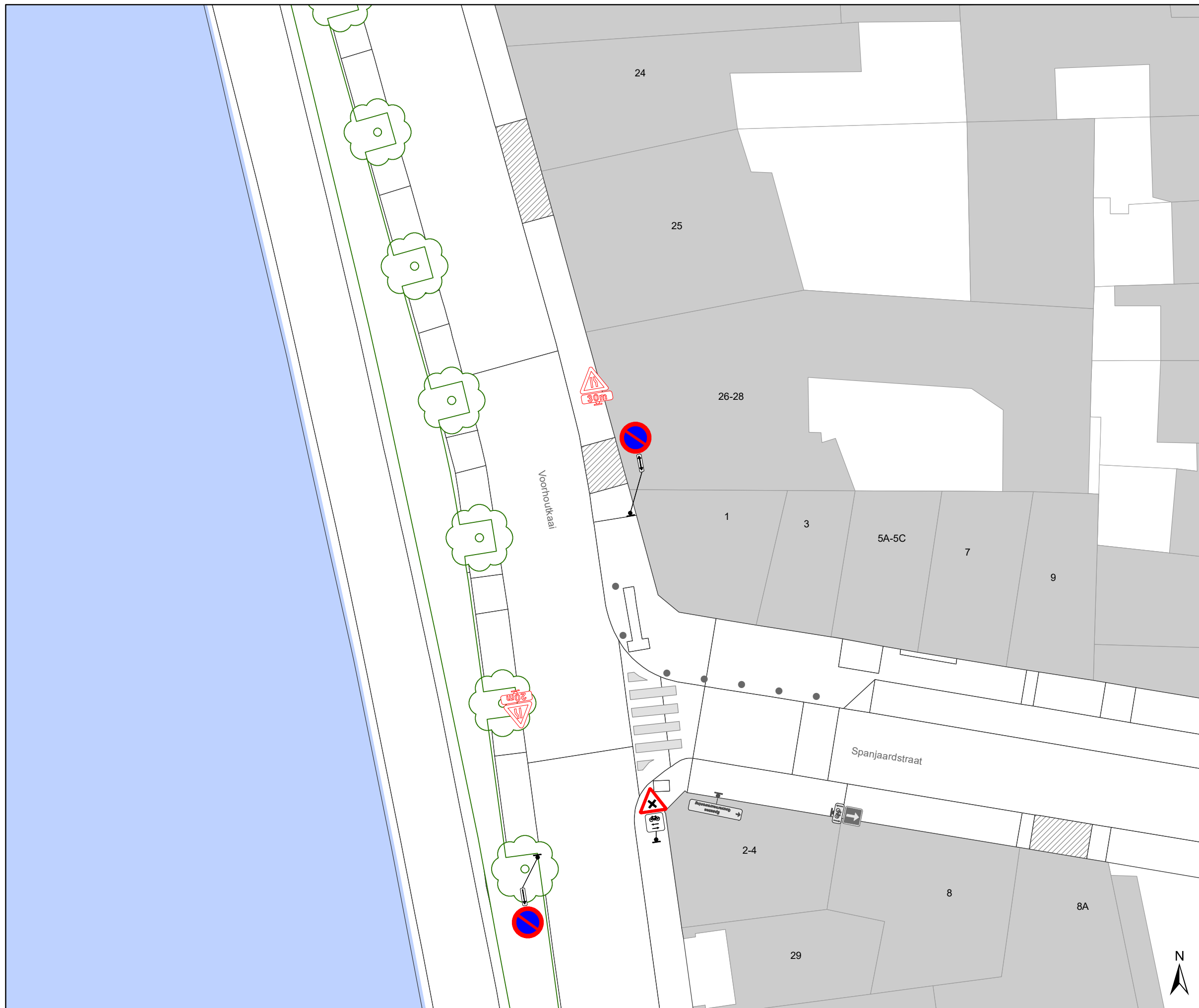


gent: Mobiliteitsbedrijf stad Gent
Verkeerstechnische taken

Kazemattenstraat (cluster) Definitief signalisatieplan

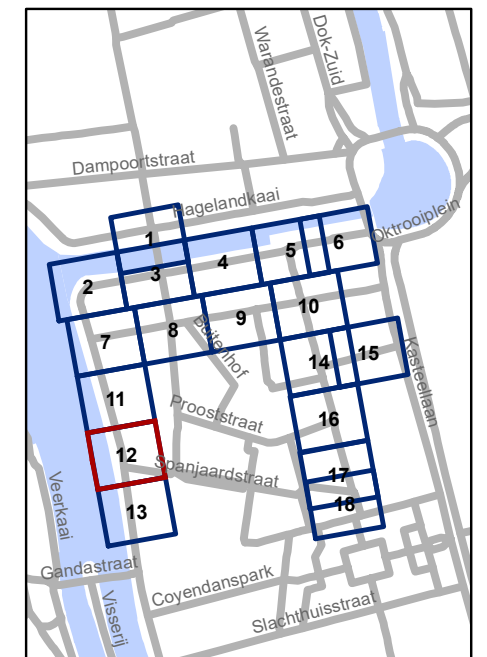
Dossiernummer P-252869

DATUM	SCHAAL	PLAN	P FORMAAT
6/12/2021	1/200	11/18	A3



Legende

-  Bestaande verkeersborden
-  Geplande verkeersborden
-  Te verwijderen verkeersborden
-  Bestaande wegmarkeringen
-  Geplande wegmarkeringen
-  Te verwijderen wegmarkeringen
-  Gepland paaltje
-  Ander gepland dossier (in voorbereiding bij MOBBED)
-  Ander gepland dossier (ter uitvoering bij DWBW)
-  Ontwerp heraanleg



gent: Mobiliteitsbedrijf stad Gent
Verkeerstechnische taken

Kazemattenstraat (cluster) Definitief signalisatieplan

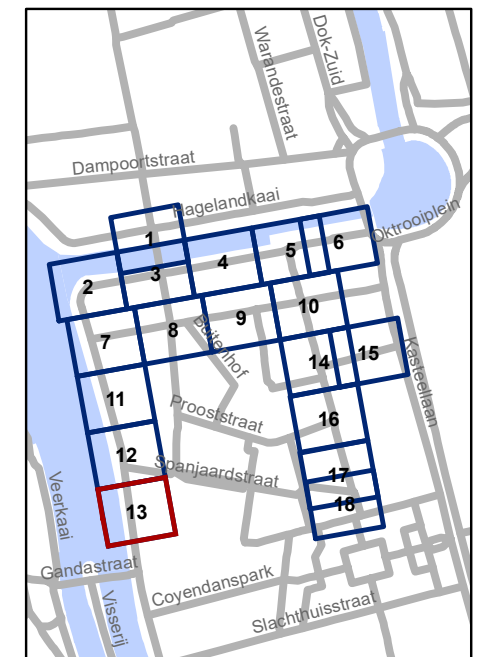
Dossiernummer P-252869

DATUM	SCHAAL	PLAN	P FORMAAT
6/12/2021	1/200	12/18	A3



Legende

-  Bestaande verkeersborden
-  Geplande verkeersborden
-  Te verwijderen verkeersborden
-  Bestaande wegmarkeringen
-  Geplande wegmarkeringen
-  Te verwijderen wegmarkeringen
-  Gepland paaltje
-  Ander gepland dossier (in voorbereiding bij MOBBD)
-  Ander gepland dossier (ter uitvoering bij DWBW)
-  Ontwerp heraanleg

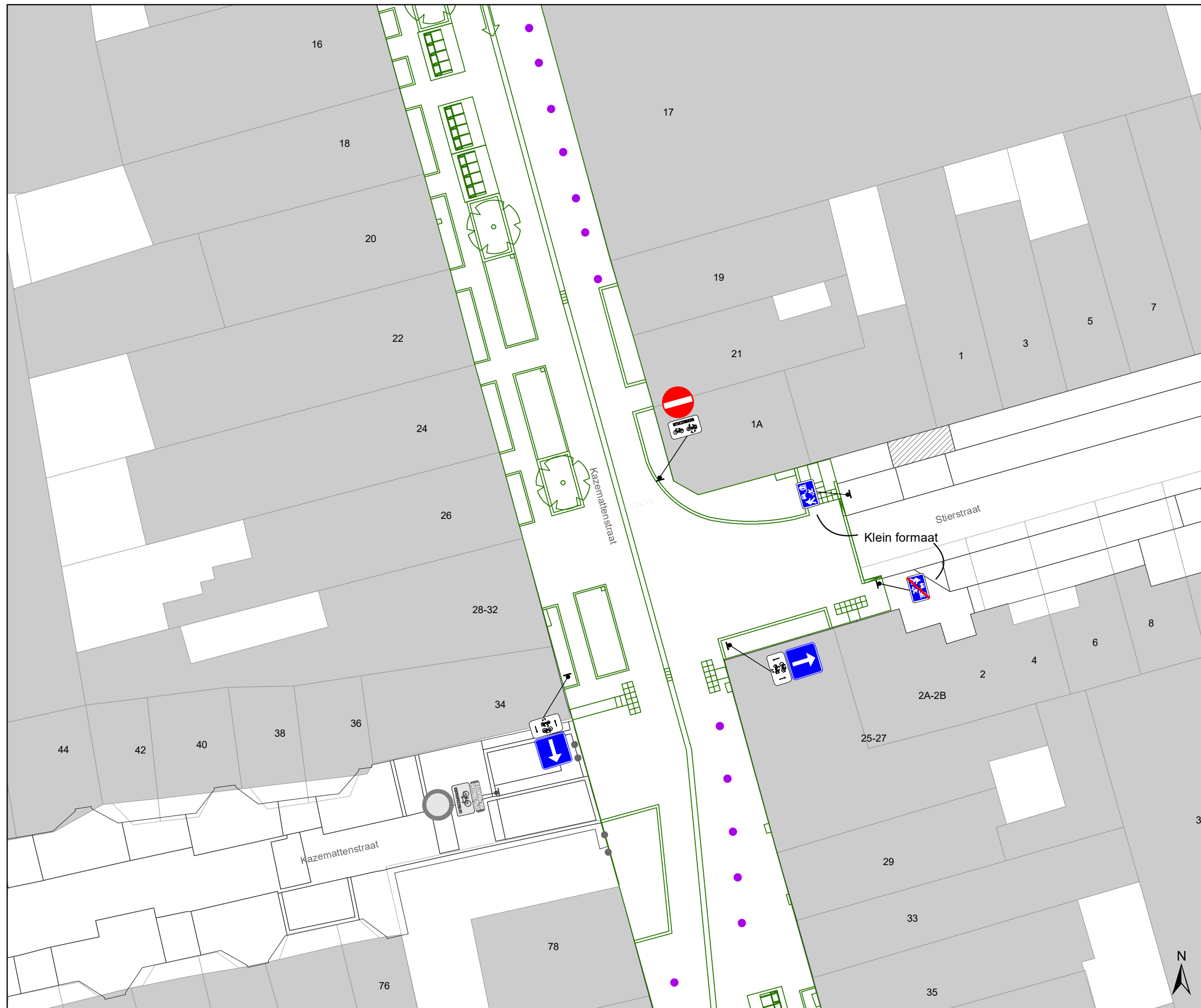


gent: Mobiliteitsbedrijf stad Gent
Verkeerstechnische taken

Kazemattenstraat (cluster) Definitief signalisatieplan

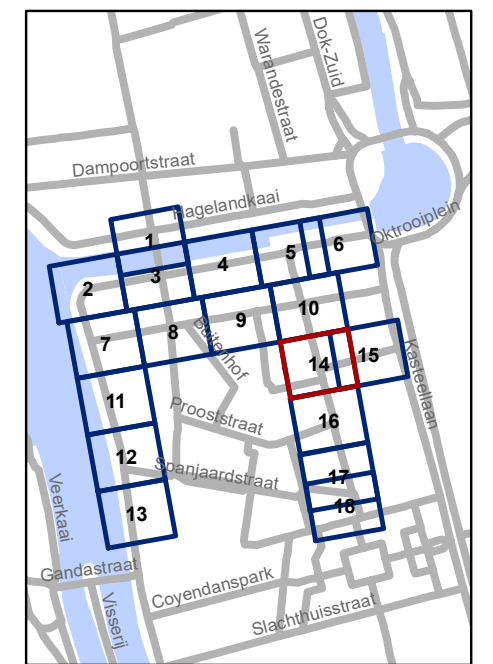
Dossiernummer P-252869

DATUM	SCHAAL	PLAN	P FORMAAT
6/12/2021	1/200	13/18	A3



Legende

-  Bestaande verkeersborden
-  Geplande verkeersborden
-  Te verwijderen verkeersborden
-  Bestaande wegmarkeringen
-  Geplande wegmarkeringen
-  Te verwijderen wegmarkeringen
-  Gepland paaltje
-  Ander gepland dossier (in voorbereiding bij MOBBED)
-  Ander gepland dossier (ter uitvoering bij DWBW)
-  Ontwerp heraanleg

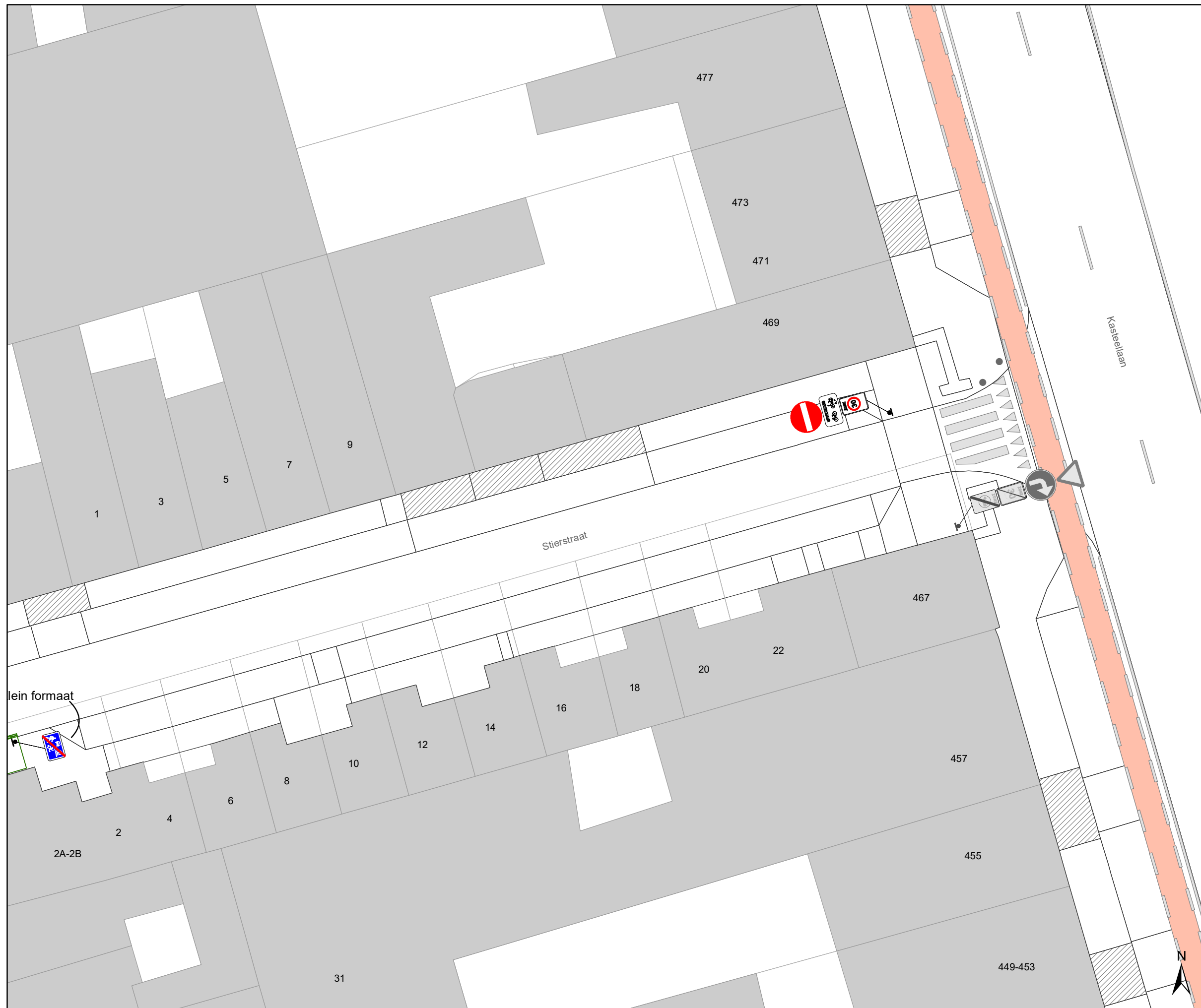


gent: Mobiliteitsbedrijf stad Gent
Verkeerstechnische taken

**Kazemattenstraat (cluster)
Definitief signalisatieplan**

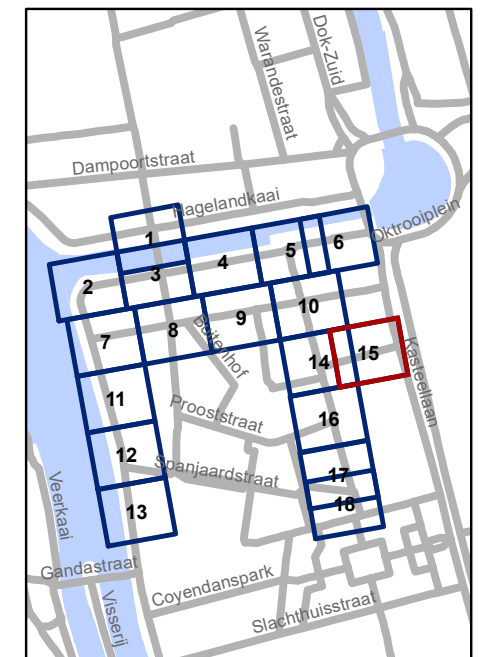
Dossiernummer P-252869

DATUM	SCHAAL	PLAN	P FORMAAT
6/12/2021	1/200	14/18	A3



Legende

-  Bestaande verkeersborden
-  Geplande verkeersborden
-  Te verwijderen verkeersborden
-  Bestaande wegmarkeringen
-  Geplande wegmarkeringen
-  Te verwijderen wegmarkeringen
-  Gepland paaltje
-  Ander gepland dossier (in voorbereiding bij MOBBD)
-  Ander gepland dossier (ter uitvoering bij DWBW)
-  Ontwerp heraanleg

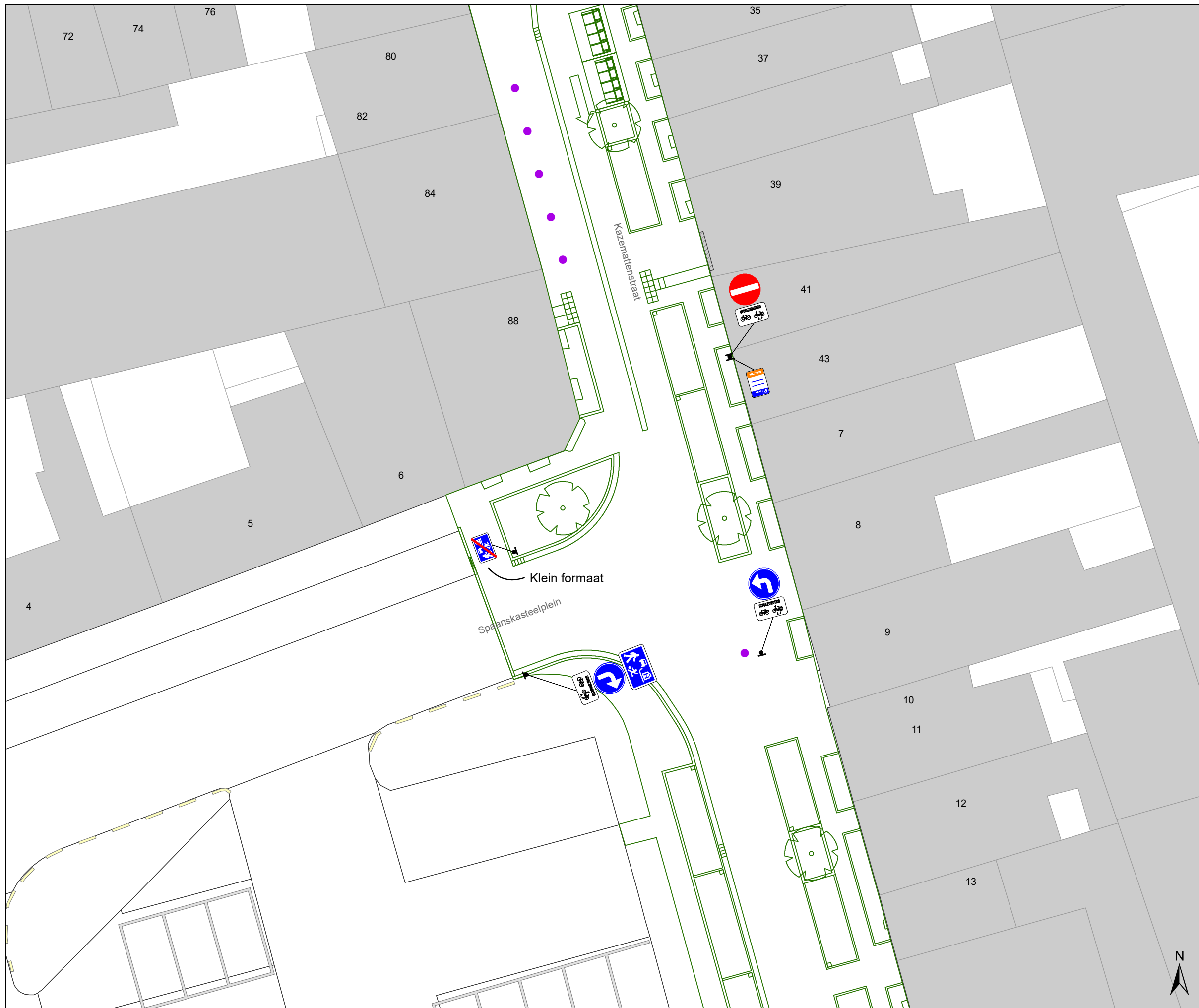


gent: Mobiliteitsbedrijf stad Gent
Verkeerstechnische taken

Kazemattenstraat (cluster) Definitief signalisatieplan

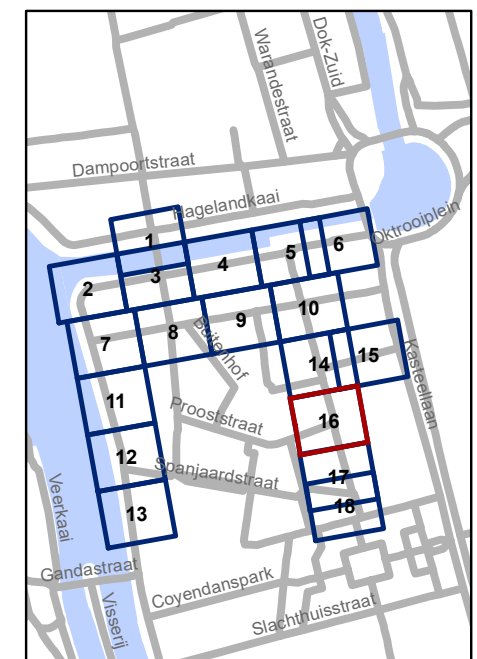
Dossiernummer P-252869

DATUM	SCHAAL	PLAN	P FORMAAT
6/12/2021	1/200	15/18	A3



Legende

-  Bestaande verkeersborden
-  Geplande verkeersborden
-  Te verwijderen verkeersborden
-  Bestaande wegmarkeringen
-  Geplande wegmarkeringen
-  Te verwijderen wegmarkeringen
-  Gepland paaltje
-  Ander gepland dossier (in voorbereiding bij MOBBD)
-  Ander gepland dossier (ter uitvoering bij DWBW)
-  Ontwerp heraanleg

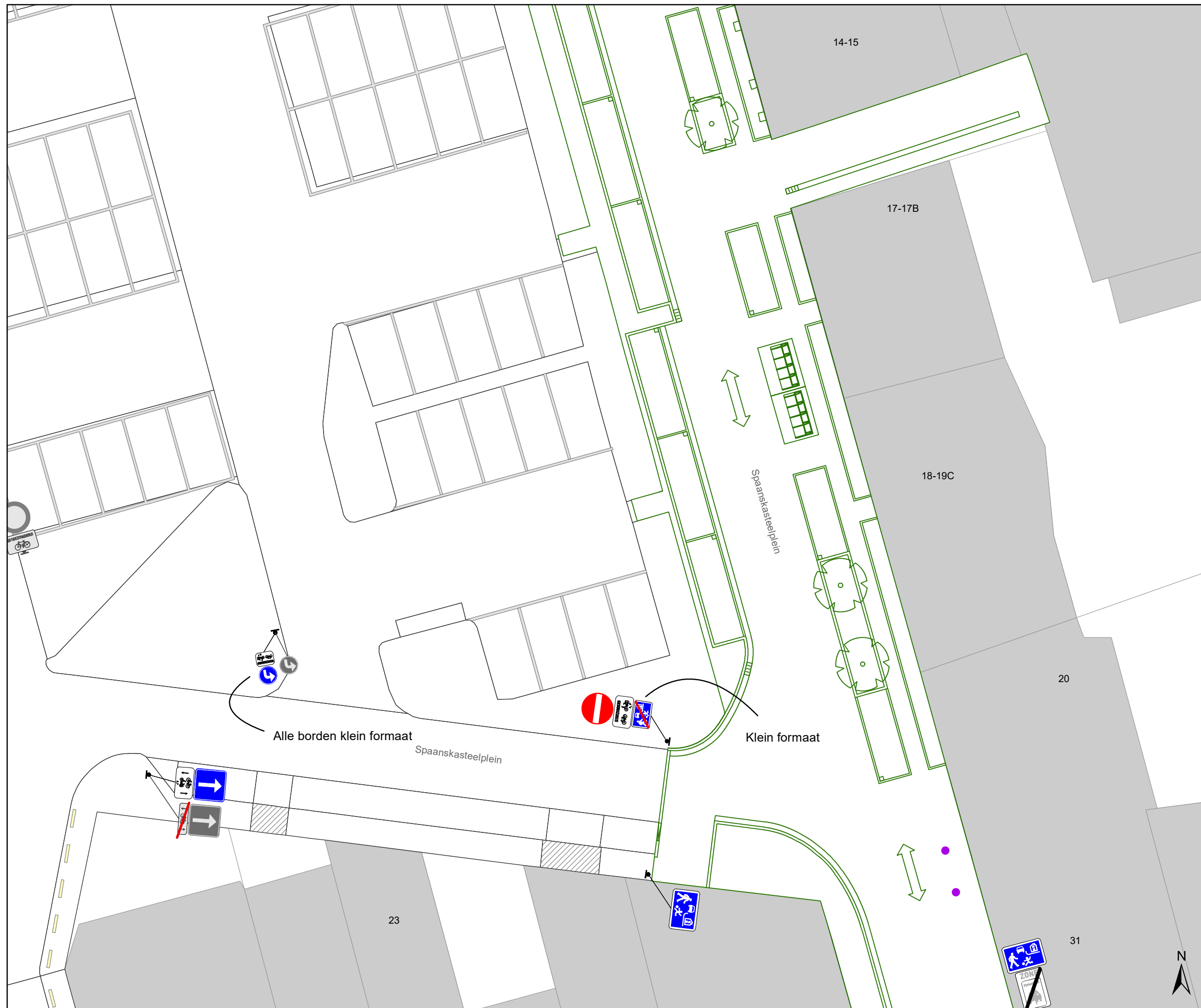


gent: Mobiliteitsbedrijf stad Gent
Verkeerstechnische taken

Kazemattenstraat (cluster) Definitief signalisatieplan

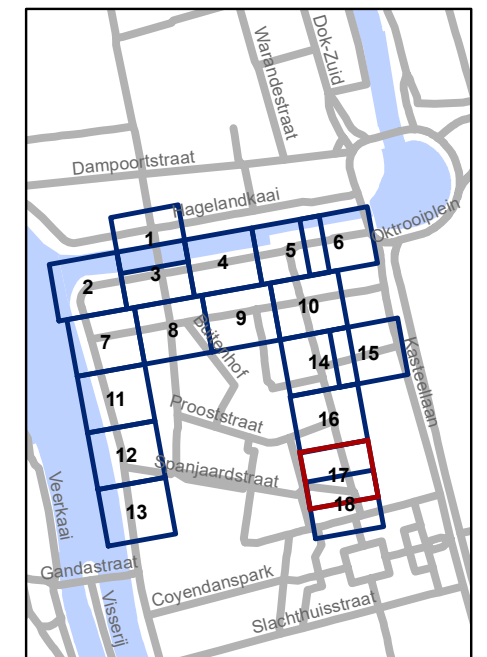
Dossiernummer P-252869

DATUM	SCHAAL	PLAN	P FORMAAT
6/12/2021	1/200	16/18	A3



Legende

-  Bestaande verkeersborden
-  Geplande verkeersborden
-  Te verwijderen verkeersborden
-  Bestaande wegmarkeringen
-  Geplande wegmarkeringen
-  Te verwijderen wegmarkeringen
-  Gepland paaltje
-  Ander gepland dossier (in voorbereiding bij MOBBD)
-  Ander gepland dossier (ter uitvoering bij DWBW)
-  Ontwerp heraanleg

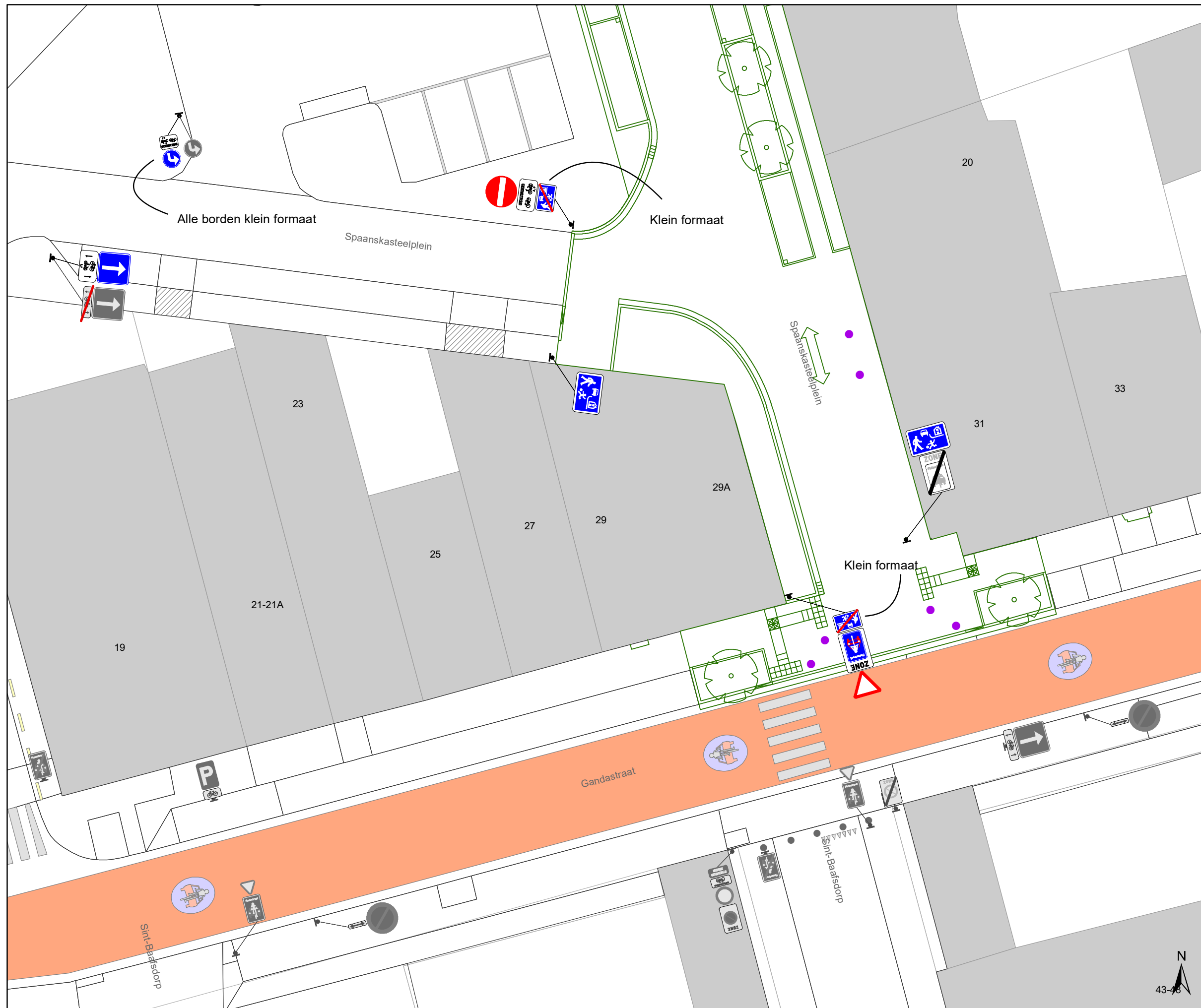


gent: Mobiliteitsbedrijf stad Gent
Verkeerstechnische taken

Kazemattenstraat (cluster) Definitief signalisatieplan

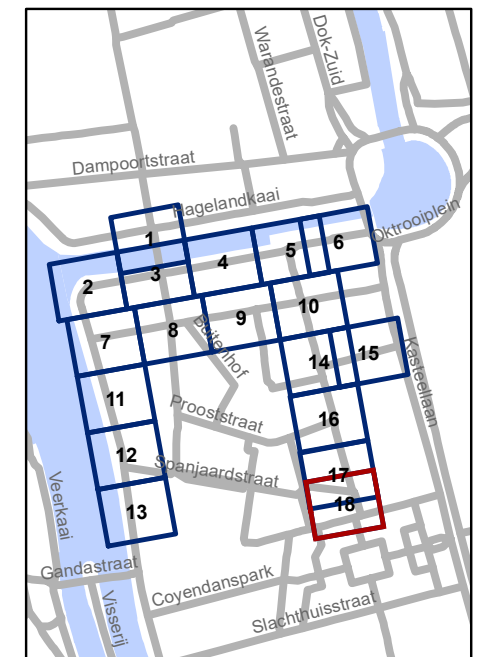
Dossiernummer P-252869

DATUM	SCHAAL	PLAN	P FORMAAT
6/12/2021	1/200	17/18	A3



Legende

-  Bestaande verkeersborden
-  Geplande verkeersborden
-  Te verwijderen verkeersborden
-  Bestaande wegmarkeringen
-  Geplande wegmarkeringen
-  Te verwijderen wegmarkeringen
-  Gepland paaltje
-  Ander gepland dossier (in voorbereiding bij MOBBED)
-  Ander gepland dossier (ter uitvoering bij DWBW)
-  Ontwerp heraanleg



gent: Mobiliteitsbedrijf stad Gent
Verkeerstechnische taken

Kazemattenstraat (cluster) Definitief signalisatieplan

Dossiernummer P-252869

DATUM	SCHAAL	PLAN	P FORMAAT
6/12/2021	1/200	18/18	A3

