
2021_CBS_07310 Nieuw aanvullend reglement van de politie op het wegverkeer - gemeenteweg - Schoolkaai - nieuwe verkeersmaatregel - Goedkeuring

Beslissing: Goedgekeurd in besloten vergadering van 23 december 2021

Zijn aanwezig bij de beslissing van dit punt:

de heer Mathias De Clercq, burgemeester-voorzitter
de heer Filip Watteeuw, schepen; mevrouw Sofie Bracke, schepen; mevrouw Elke Decruynaere, schepen; mevrouw Astrid De Bruycker, schepen; de heer Sami Souguir, schepen; mevrouw Tine Heyse, schepen; mevrouw Isabelle Heyndrickx; mevrouw Annelies Storms, schepen; de heer Bram Van Braeckevelt, schepen; de heer Rudy Coddens, schepen
mevrouw Mieke Hullebroeck, algemeen directeur; de heer Luc Kupers, adjunct-algemeendirecteur; de heer Danny Van Campenhout, adjunct-algemeendirecteur

Bevoegd: Filip Watteeuw

Betrokken: Mathias De Clercq

Juridisch kader

De volgende bepalingen zijn van toepassing inzake de bevoegdheid:

- De Nieuwe Gemeentewet 24 juni 1988, artikel 119;
- Het Decreet over het lokaal bestuur van 22 december 2017, artikel 41, 2°;
- Het Decreet van 16 mei 2008 betreffende de aanvullende reglementen op het wegverkeer en de plaatsing en bekostiging van verkeerstekens, artikel 4, § 1, 2de lid en artikel 5, § 1, 2de lid.
- Het gemeenteraadsbesluit van 14 december 2015, houdende de delegatie van de vaststellingsbevoegdheid inzake gemeentelijke aanvullende reglementen op het wegverkeer.

De beslissing wordt genomen op grond van:

- Wet betreffende de politie over het wegverkeer, gecoördineerd bij Koninklijk Besluit van 16 maart 1968;
- Decreet van 16 mei 2008 betreffende de aanvullende reglementen op het wegverkeer en de plaatsing en bekostiging van de verkeerstekens;
- Koninklijk Besluit van 1 december 1975 houdende algemeen reglement op de politie van het wegverkeer en van het gebruik van de openbare weg;
- Ministerieel Besluit van 11 oktober 1976 waarbij de minimumafmetingen en de bijzondere plaatsingsvoorwaarden van de verkeerstekens worden bepaald;
- Uitvoeringsbesluit van 23 januari 2009 betreffende de aanvullende reglementen op het wegverkeer en de plaatsing en bekostiging van de verkeerstekens;
- Omzendbrief MOB/2009/1 van 3 april 2009;

- Het reglement houdende de voorwaarden tot het toekennen van parkeerplaatsen voor personen met een handicap, goedgekeurd in de gemeenteraad van 25 april 2016.

Motivering

De nieuwe maatregel die bij dit besluit getroffen wordt, is het wijzigen van rijrichtingen ten gevolge de integrale heraanleg van het openbaar domein.

Bij collegebesluit van 15 november 2018 werd de parkeerreglementering op de Schoolkaai verduidelijkt.

Bij collegebesluit van 1 maart 2018 werd een verdrijvingsvak aangebracht op het kruispunt met de Kazemattenstraat, ten einde de zichtbaarheid bij het oversteken van de Kazemattenstraat te verhogen voor de voetgangers. Het betreft een weg die deel uitmaakt van een schoolomgeving.

Bij besluit van 2 februari 2017 werd de bestaande toestand geregulariseerd en in het kader van het Circulatieplan Binnenstad Gent, goedgekeurd door de gemeenteraad op 24 oktober 2016, werd in de Schoolkaai, gedeelte begrepen tussen de Kazemattenstraat en de Kasteellaan, de rijrichting omgekeerd.

Bijgevoegde bijlage(n):

- Aanvullend reglement Schoolkaai dossier P252869 (deel van de beslissing)
- Signalisatieplan Schoolkaai dossier P252869 (deel van de beslissing)
- Historiek Schoolkaai dossier P252869

Beslissing

Beslist het volgende:

Artikel 1:

Heft op het aanvullend reglement van de politie op het wegverkeer betreffende de gemeenteweg Schoolkaai, goedgekeurd in zitting van 15 november 2018, van zodra het nieuwe reglement in werking treedt.

Artikel 2:

Keurt goed het bijgevoegd aanvullend reglement van de politie op het wegverkeer betreffende de gemeenteweg Schoolkaai.

2021_CBS_07310 - Nieuw aanvullend reglement van de politie op het wegverkeer - gemeenteweg - Schoolkaai - nieuwe verkeersmaatregel

Aanvullend reglement van de politie op het wegverkeer - gemeenteweg – Schoolkaai

Goedgekeurd in het College van Burgemeester en Schepenen van

Bekendgemaakt op

Geldig vanaf

Referentienummer

Reglement

Artikel 1. Op de Schoolkaai ter hoogte van het kruispunt met de Kasteellaan wordt volgende maatregel ingevoerd:

de bestuurders moeten voorrang verlenen.

Dit wordt gesignaleerd door:

- verkeersborden B1

Artikel 2. Op de Schoolkaai vanaf de Sint-Machariusstraat in de richting van de Voorhoutkaai; op de Schoolkaai van de Sint-Machariusstraat tot de Kasteellaan in de richting van de Kasteellaan wordt volgende maatregel ingevoerd:

verboden rijrichting voor iedere bestuurder;

de maatregel geldt niet voor fietsers en bestuurders van tweewielige bromfietsen klasse A en speed pedelecs.

In de tegenovergestelde richting geldt:

toegelaten rijrichting op de openbare weg met eenrichtingsverkeer;

fietsers, bestuurders van tweewielige bromfietsen klasse A en speed pedelecs mogen in de twee richtingen rijden.

Dit wordt gesignaleerd door:

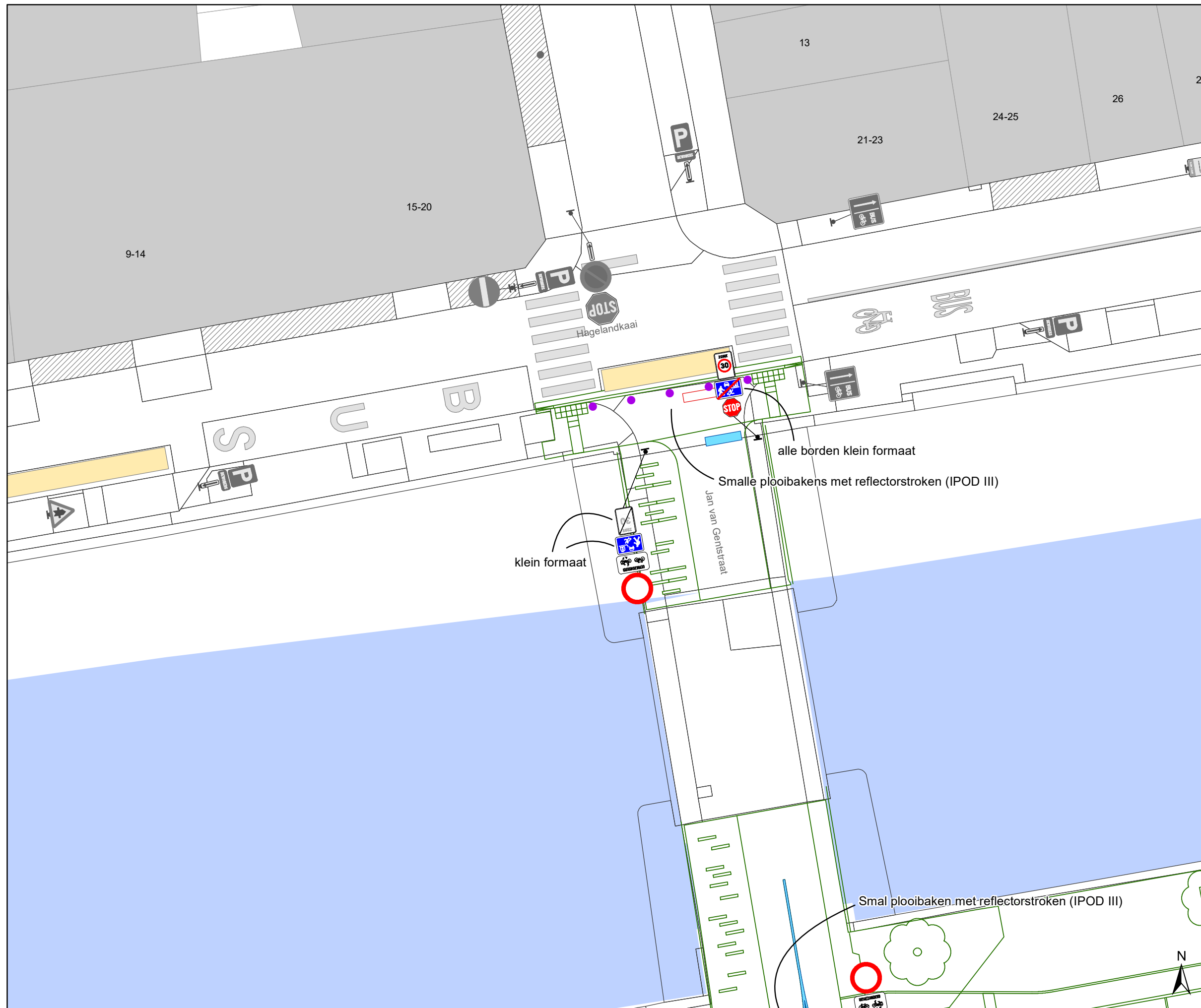
- verkeersborden C1

- de verkeersborden worden aangevuld met onderborden M12

- verkeersborden F19

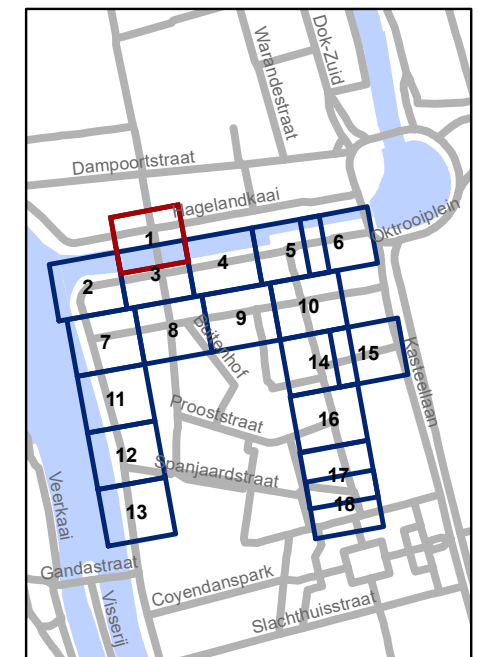
- de verkeersborden worden aangevuld met onderborden M18

(einde reglement)



Legende

-  Bestaande verkeersborden
-  Geplande verkeersborden
-  Te verwijderen verkeersborden
-  Bestaande wegmarkeringen
-  Geplande wegmarkeringen
-  Te verwijderen wegmarkeringen
-  Gepland paaltje
-  Ander gepland dossier (in voorbereiding bij MOBBED)
-  Ander gepland dossier (ter uitvoering bij DWBW)
-  Ontwerp heraanleg



gent: Mobiliteitsbedrijf stad Gent
Verkeerstechnische taken

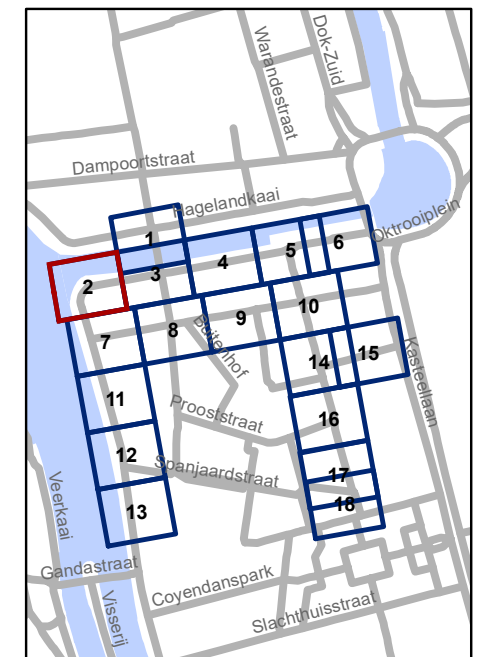
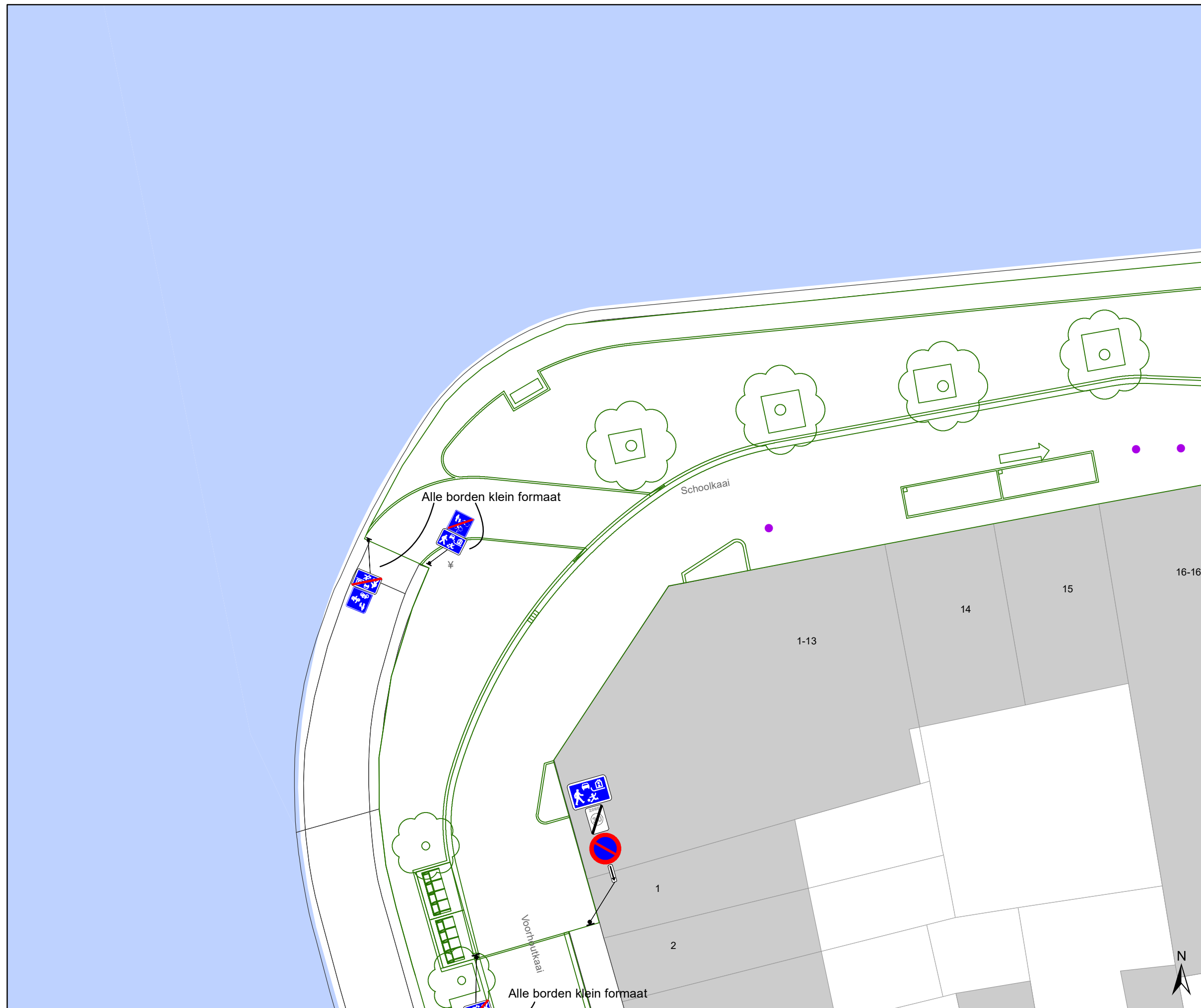
**Kazemattenstraat (cluster)
Definitief signalisatieplan**

Dossiernummer P-252869

DATUM	SCHAAL	PLAN	P FORMAAT
6/12/2021	1/200	1/18	A3

Legende

-  Bestaande verkeersborden
-  Geplande verkeersborden
-  Te verwijderen verkeersborden
-  Bestaande wegmarkeringen
-  Geplande wegmarkeringen
-  Te verwijderen wegmarkeringen
-  Gepland paaltje
-  Ander gepland dossier (in voorbereiding bij MOBBED)
-  Ander gepland dossier (ter uitvoering bij DWBW)
-  Ontwerp heraanleg

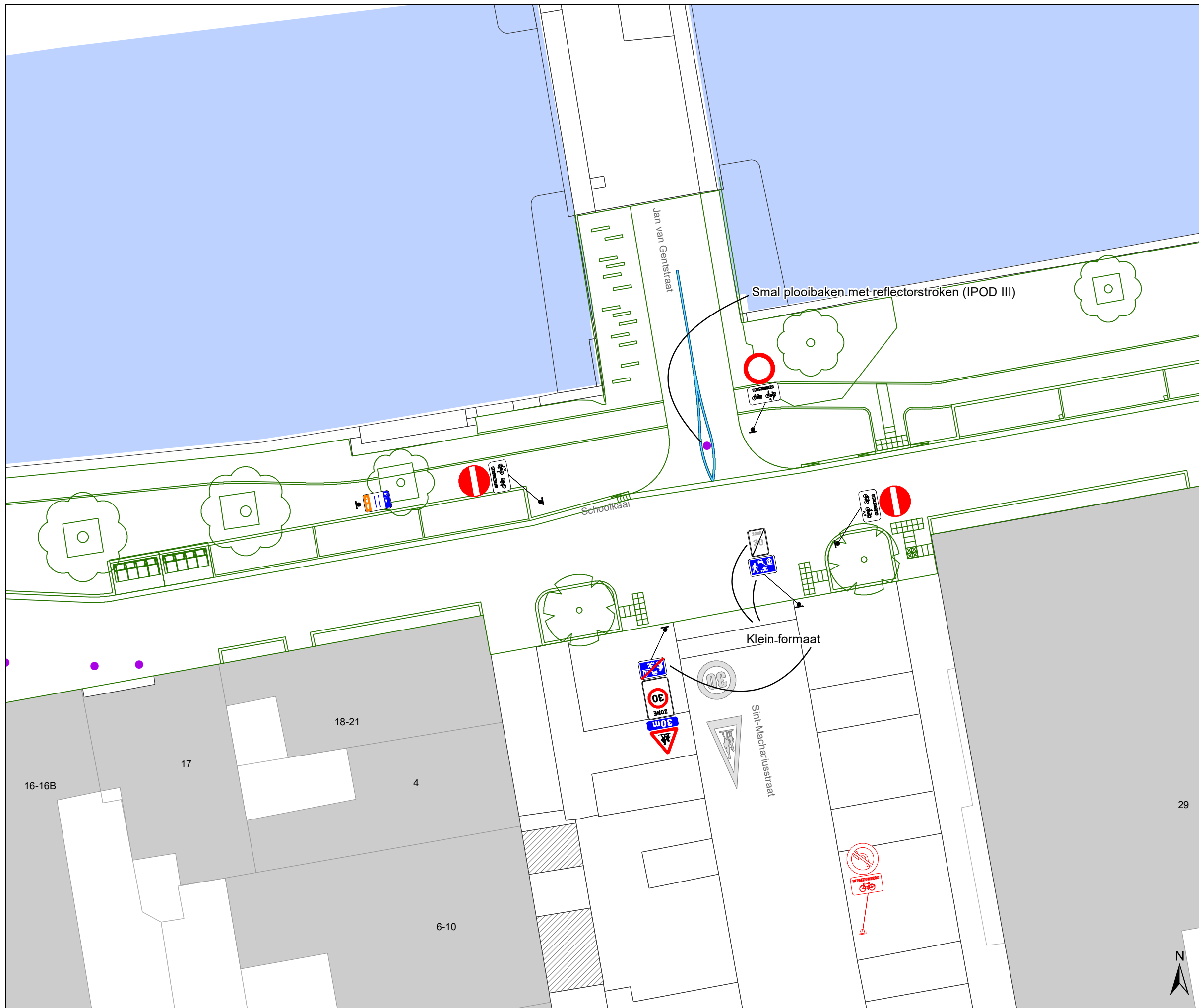


gent: Mobiliteitsbedrijf stad Gent
Verkeerstechnische taken

Kazemattenstraat (cluster) Definitief signalisatieplan

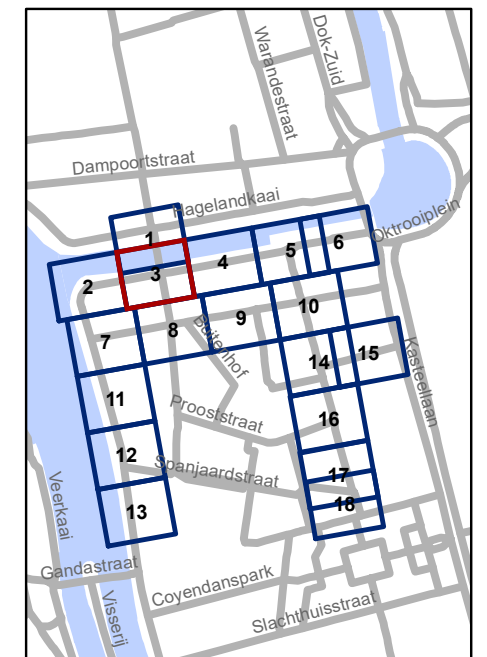
Dossiernummer P-252869

DATUM	SCHAAL	PLAN	P FORMAAT
6/12/2021	1/200	2/18	A3



Legende

-  Bestaande verkeersborden
-  Geplande verkeersborden
-  Te verwijderen verkeersborden
-  Bestaande wegmarkeringen
-  Geplande wegmarkeringen
-  Te verwijderen wegmarkeringen
-  Gepland paaltje
-  Ander gepland dossier (in voorbereiding bij MOBBED)
-  Ander gepland dossier (ter uitvoering bij DWBW)
-  Ontwerp heraanleg

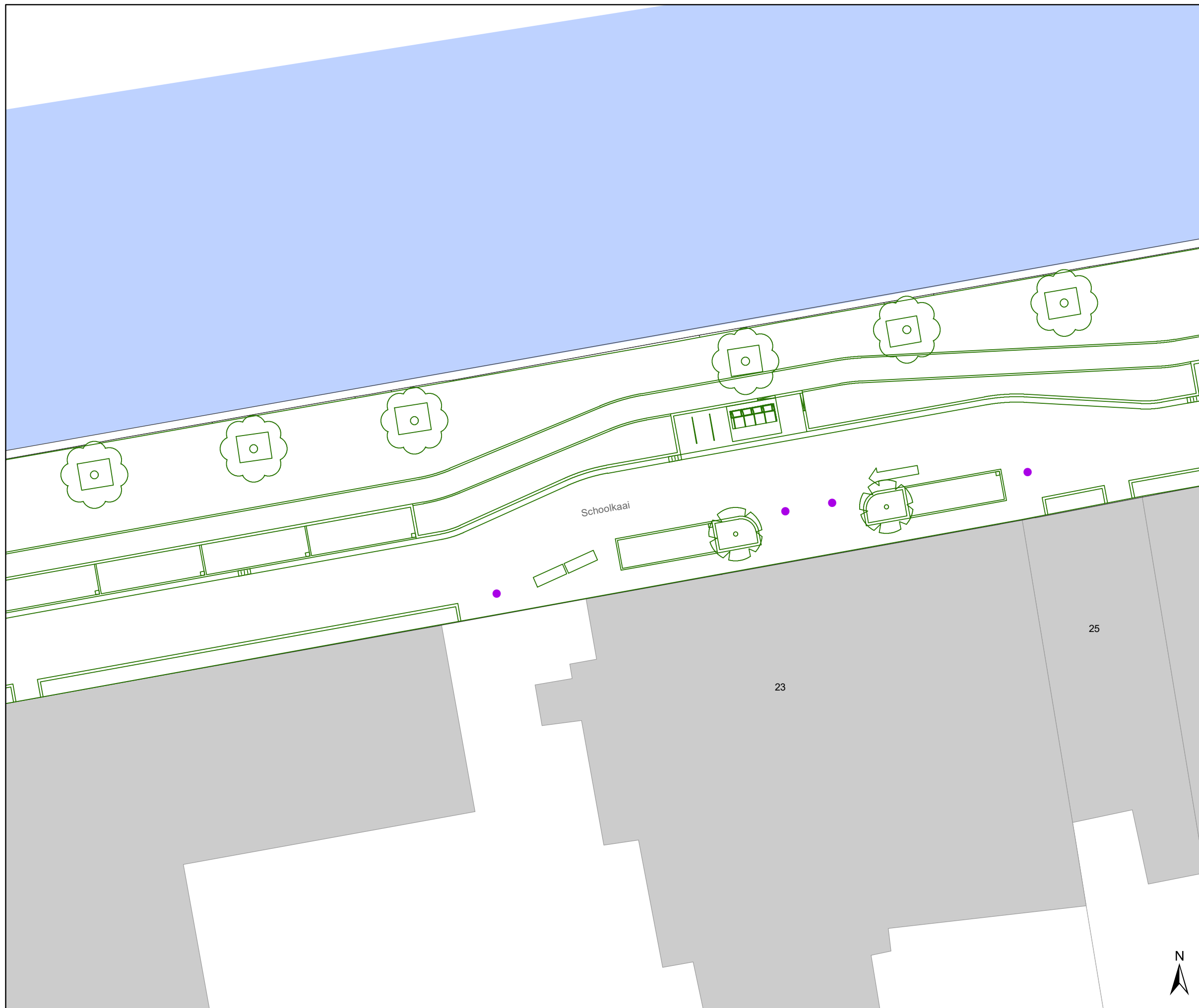


gent: Mobiliteitsbedrijf stad Gent
Verkeerstechnische taken

Kazemattenstraat (cluster) Definitief signalisatieplan

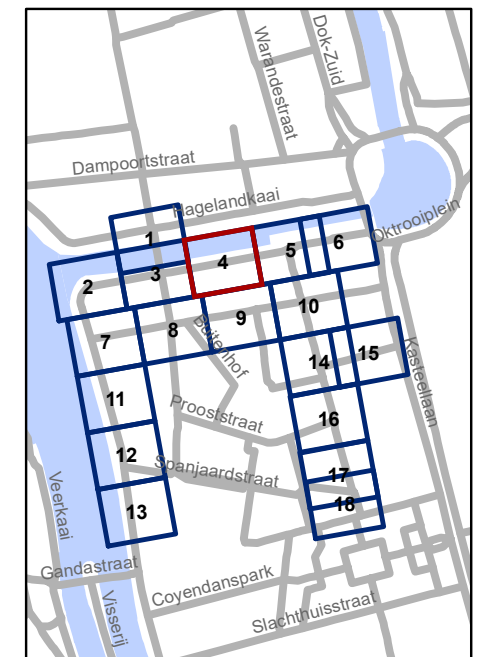
Dossiernummer P-252869

DATUM	SCHAAL	PLAN	P FORMAAT
6/12/2021	1/200	3/18	A3



Legende

-  Bestaande verkeersborden
-  Geplande verkeersborden
-  Te verwijderen verkeersborden
-  Bestaande wegmarkeringen
-  Geplande wegmarkeringen
-  Te verwijderen wegmarkeringen
-  Gepland paaltje
-  Ander gepland dossier (in voorbereiding bij MOBBER)
-  Ander gepland dossier (ter uitvoering bij DWBW)
-  Ontwerp heraanleg

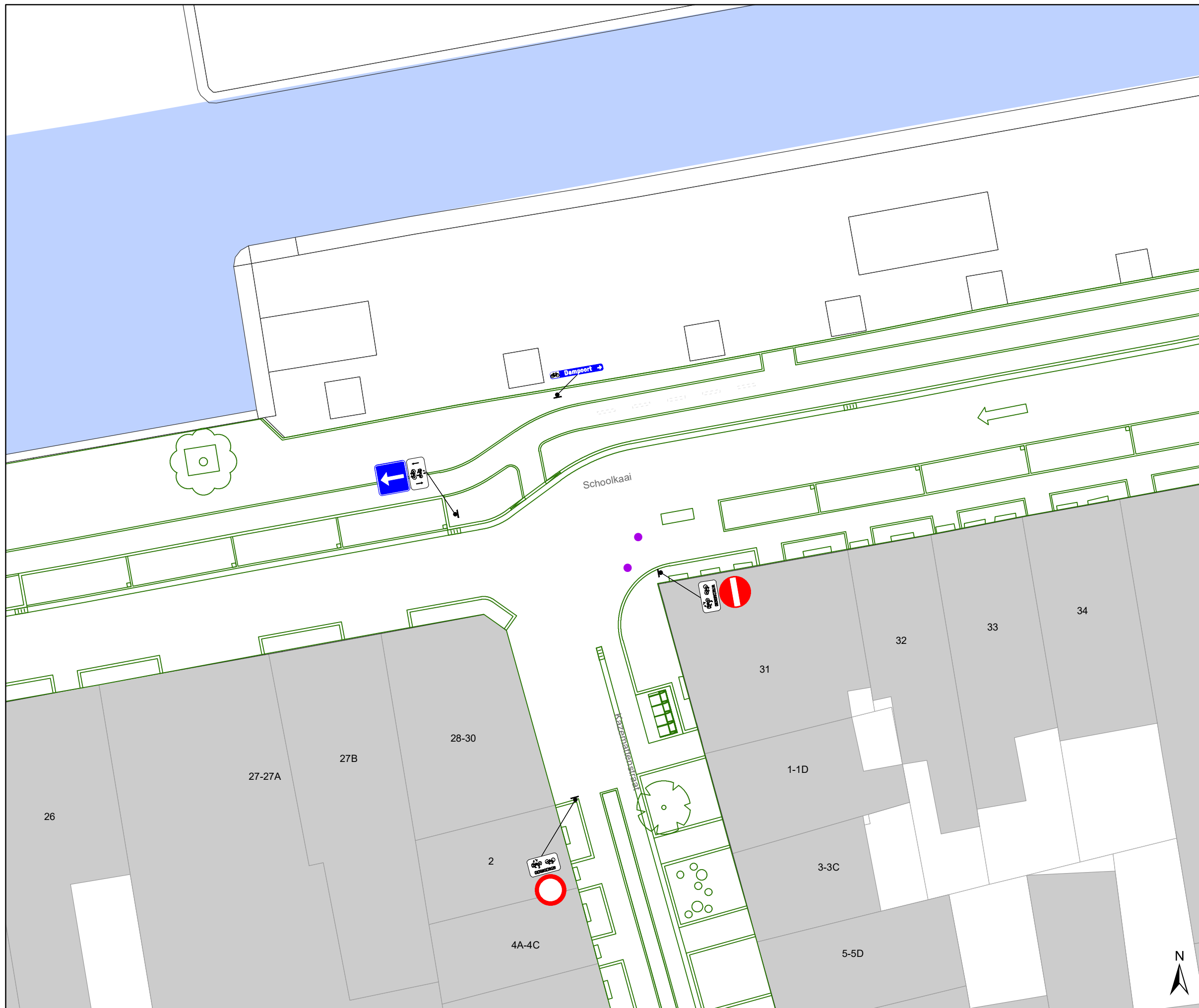


gent: Mobiliteitsbedrijf stad Gent
Verkeerstechnische taken

**Kazemattenstraat (cluster)
Definitief signalisatieplan**

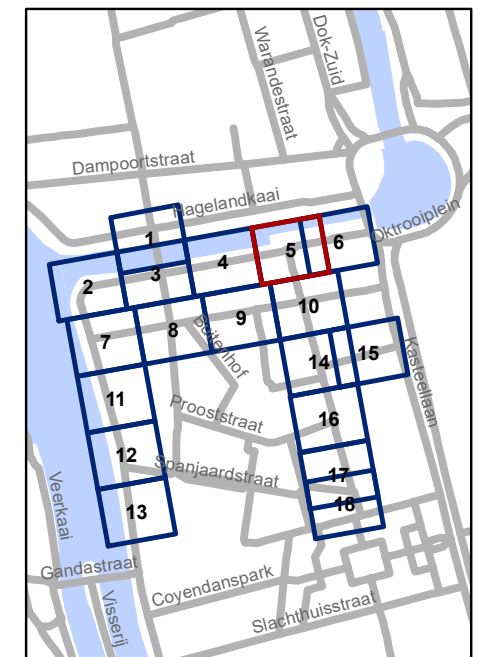
Dossiernummer P-252869

DATUM	SCHAAL	PLAN	P FORMAAT
6/12/2021	1/200	4/18	A3



Legende

-  Bestaande verkeersborden
-  Geplande verkeersborden
-  Te verwijderen verkeersborden
-  Bestaande wegmarkeringen
-  Geplande wegmarkeringen
-  Te verwijderen wegmarkeringen
-  Gepland paaltje
-  Ander gepland dossier (in voorbereiding bij MOBBED)
-  Ander gepland dossier (ter uitvoering bij DWBW)
-  Ontwerp heraanleg

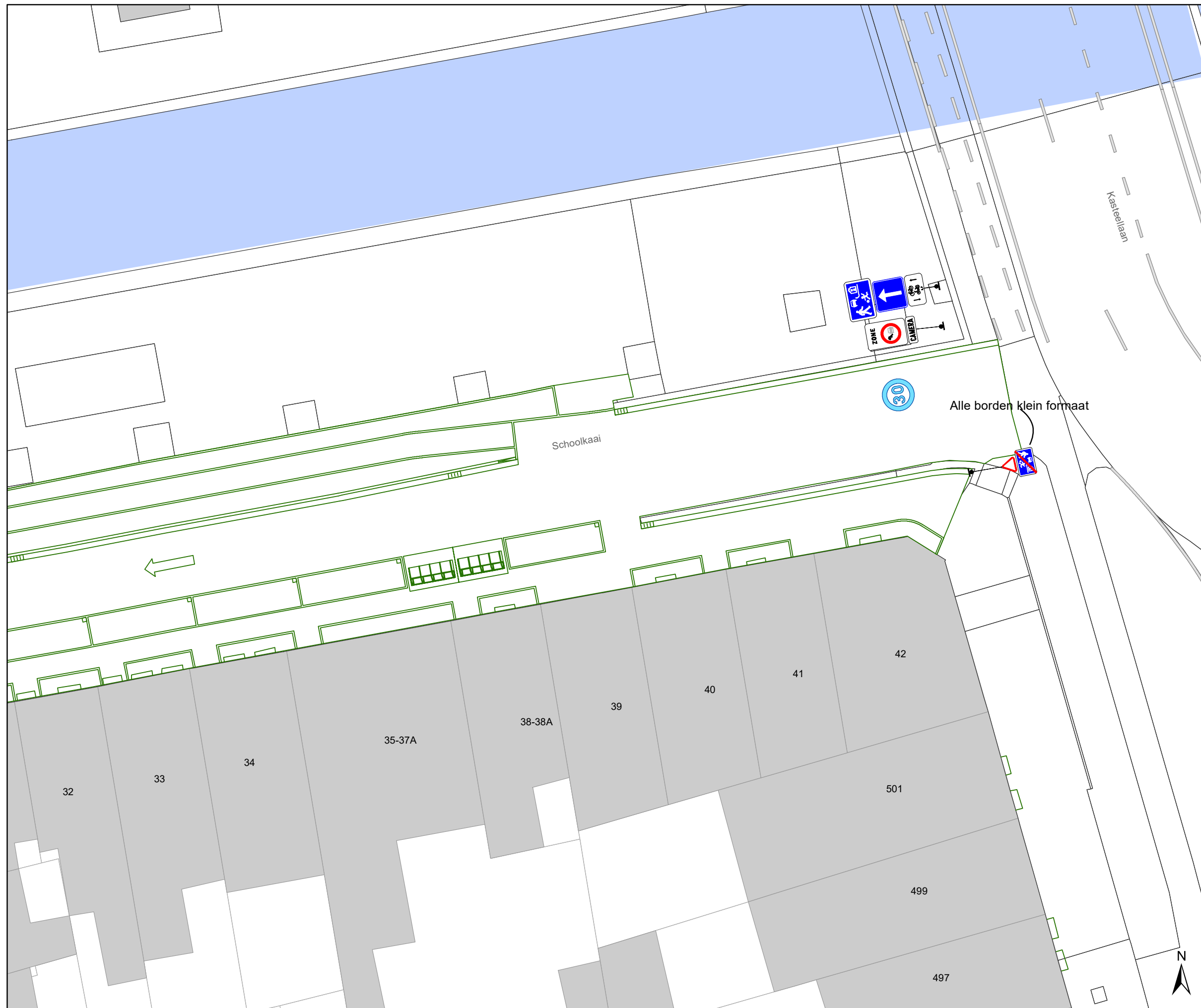


gent: Mobiliteitsbedrijf stad Gent
Verkeerstechnische taken

Kazemattenstraat (cluster) Definitief signalisatieplan

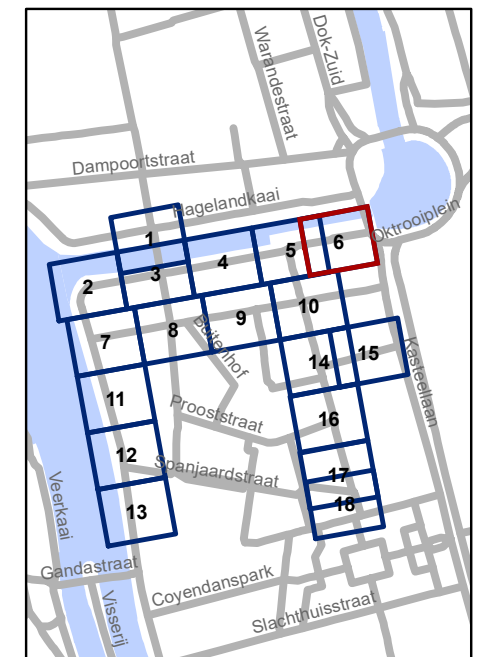
Dossiernummer P-252869

DATUM	SCHAAL	PLAN	P FORMAAT
6/12/2021	1/200	5/18	A3



Legende

-  Bestaande verkeersborden
-  Geplande verkeersborden
-  Te verwijderen verkeersborden
-  Bestaande wegmarkeringen
-  Geplande wegmarkeringen
-  Te verwijderen wegmarkeringen
-  Gepland paaltje
-  Ander gepland dossier (in voorbereiding bij MOBBED)
-  Ander gepland dossier (ter uitvoering bij DWBW)
-  Ontwerp heraanleg

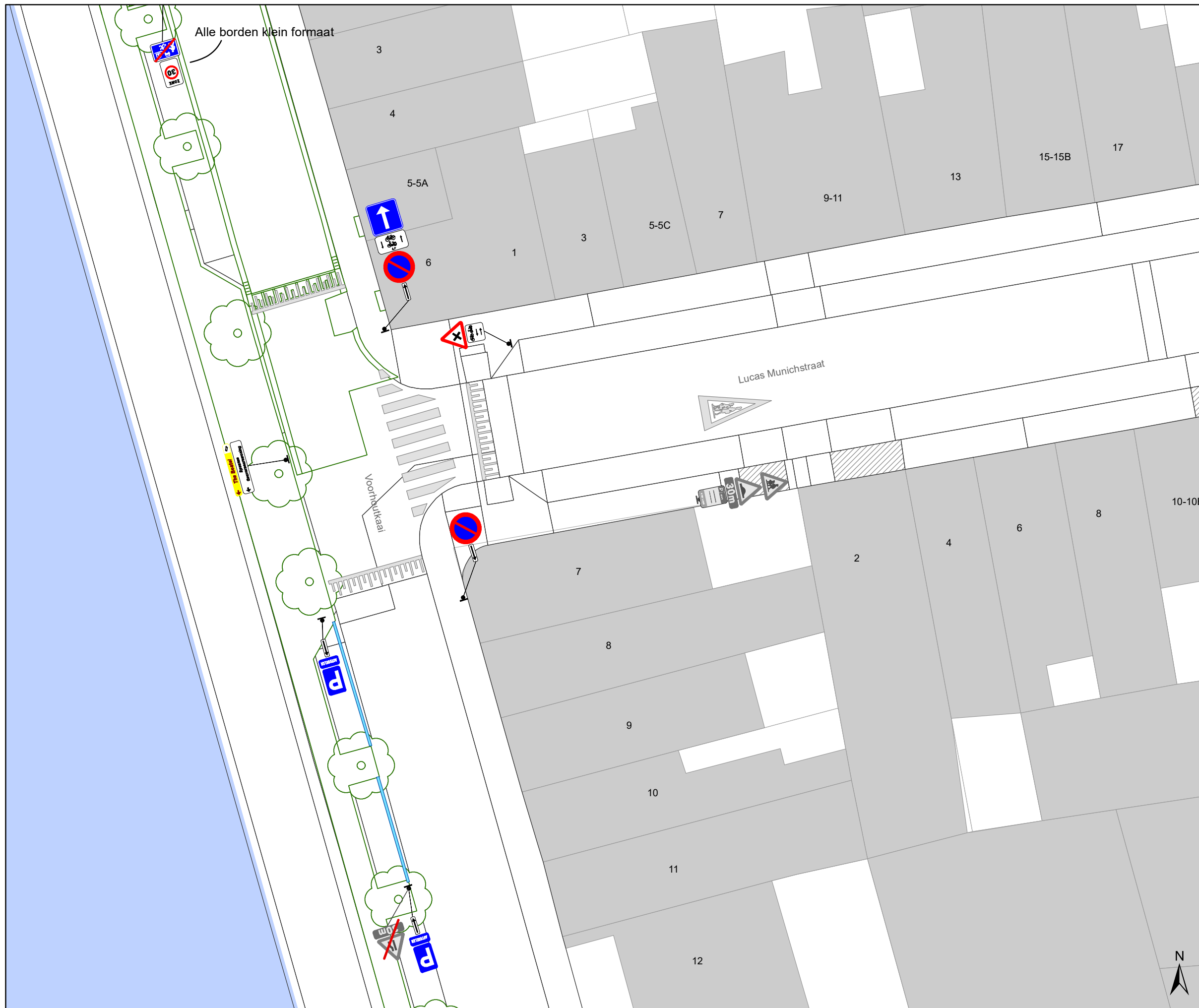


gent: Mobiliteitsbedrijf stad Gent
Verkeerstechnische taken

**Kazemattenstraat (cluster)
Definitief signalisatieplan**

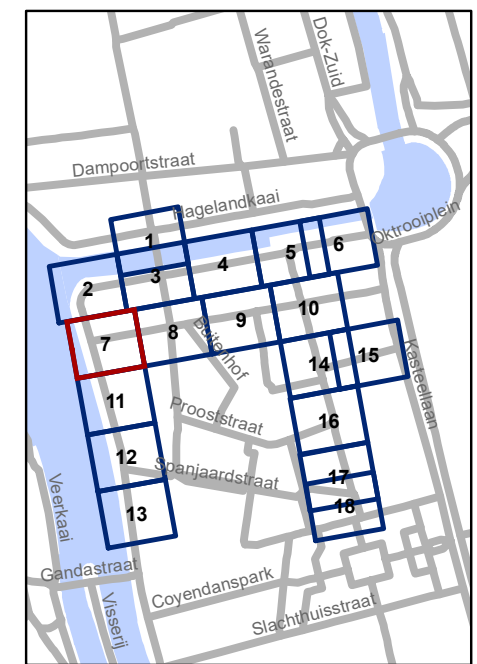
Dossiernummer P-252869

DATUM	SCHAAL	PLAN	P FORMAAT
6/12/2021	1/200	6/18	A3



Legende

-  Bestaande verkeersborden
-  Geplande verkeersborden
-  Te verwijderen verkeersborden
-  Bestaande wegmarkeringen
-  Geplande wegmarkeringen
-  Te verwijderen wegmarkeringen
-  Gepland paaltje
-  Ander gepland dossier (in voorbereiding bij MOBBED)
-  Ander gepland dossier (ter uitvoering bij DWBW)
-  Ontwerp heraanleg

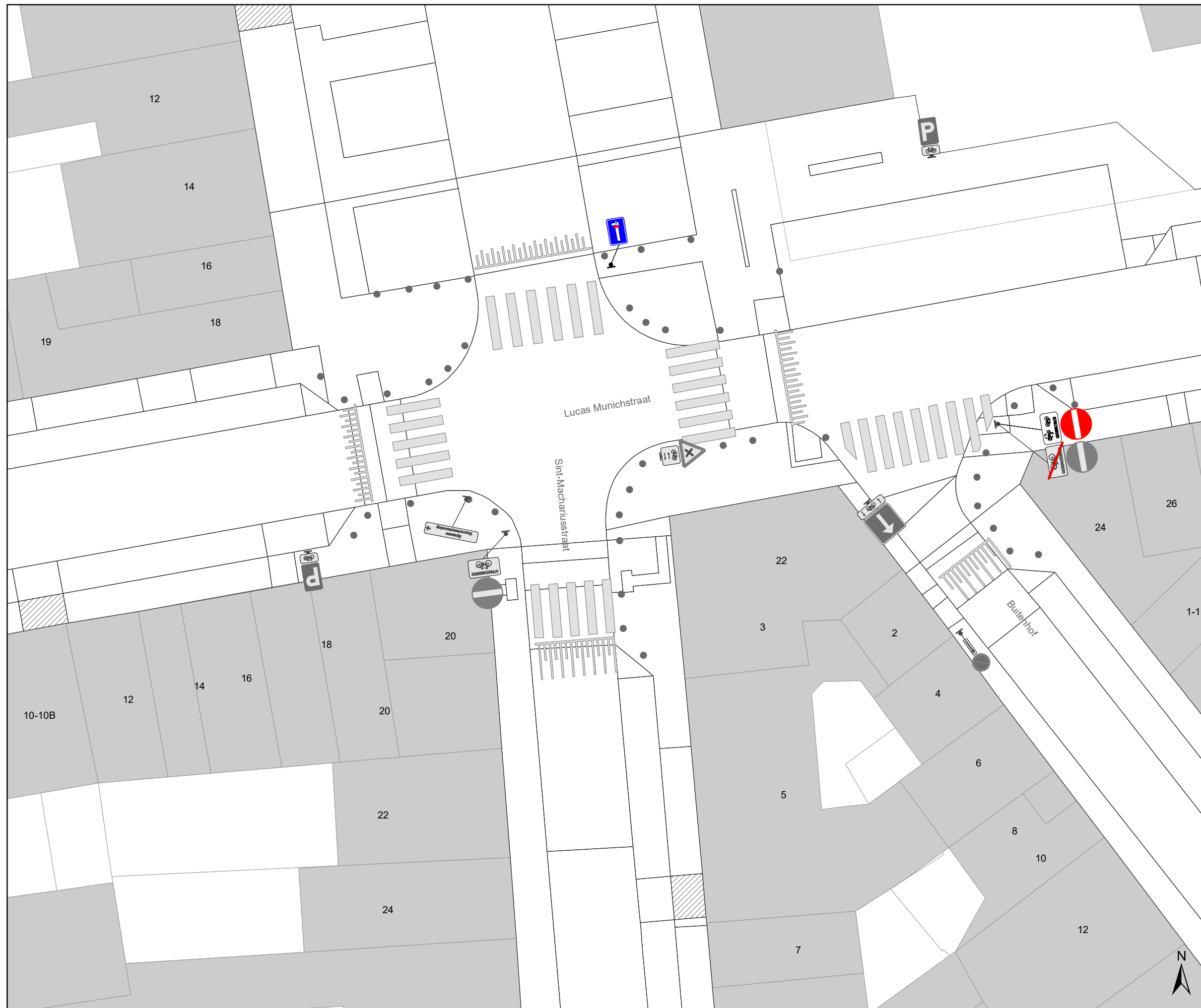


gent: Mobiliteitsbedrijf stad Gent
Verkeerstechnische taken

Kazemattenstraat (cluster) Definitief signalisatieplan

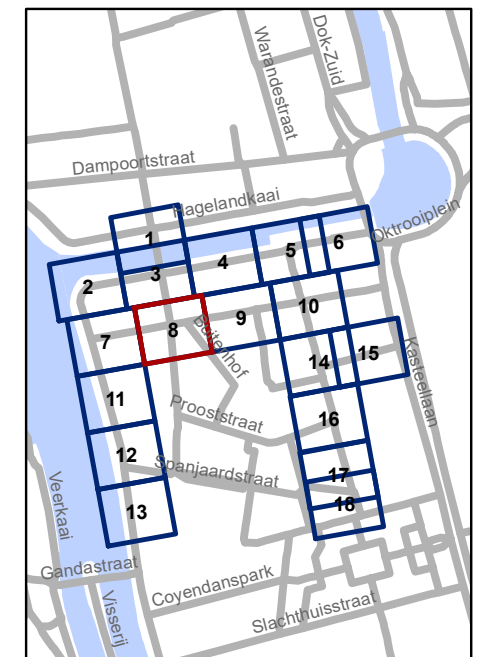
Dossiernummer P-252869

DATUM	SCHAAL	PLAN	P FORMAAT
6/12/2021	1/200	7/18	A3



Legende

-  Bestaande verkeersborden
-  Geplande verkeersborden
-  Te verwijderen verkeersborden
-  Bestaande wegmarkeringen
-  Geplande wegmarkeringen
-  Te verwijderen wegmarkeringen
-  Gepland paaltje
-  Ander gepland dossier (in voorbereiding bij MOBBED)
-  Ander gepland dossier (ter uitvoering bij DWBW)
-  Ontwerp heraanleg



gent: Mobiliteitsbedrijf stad Gent
Verkeerstechnische taken

**Kazemattenstraat (cluster)
Definitief signalisatieplan**

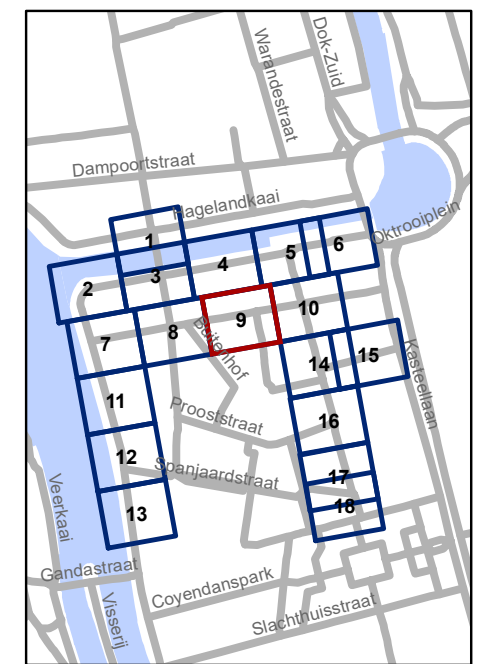
Dossiernummer P-252869

DATUM	SCHAAL	PLAN	P FORMAAT
6/12/2021	1/200	8/18	A3



Legende

-  Bestaande verkeersborden
-  Geplande verkeersborden
-  Te verwijderen verkeersborden
-  Bestaande wegmarkeringen
-  Geplande wegmarkeringen
-  Te verwijderen wegmarkeringen
-  Gepland paaltje
-  Ander gepland dossier (in voorbereiding bij MOBBD)
-  Ander gepland dossier (ter uitvoering bij DWBW)
-  Ontwerp heraanleg

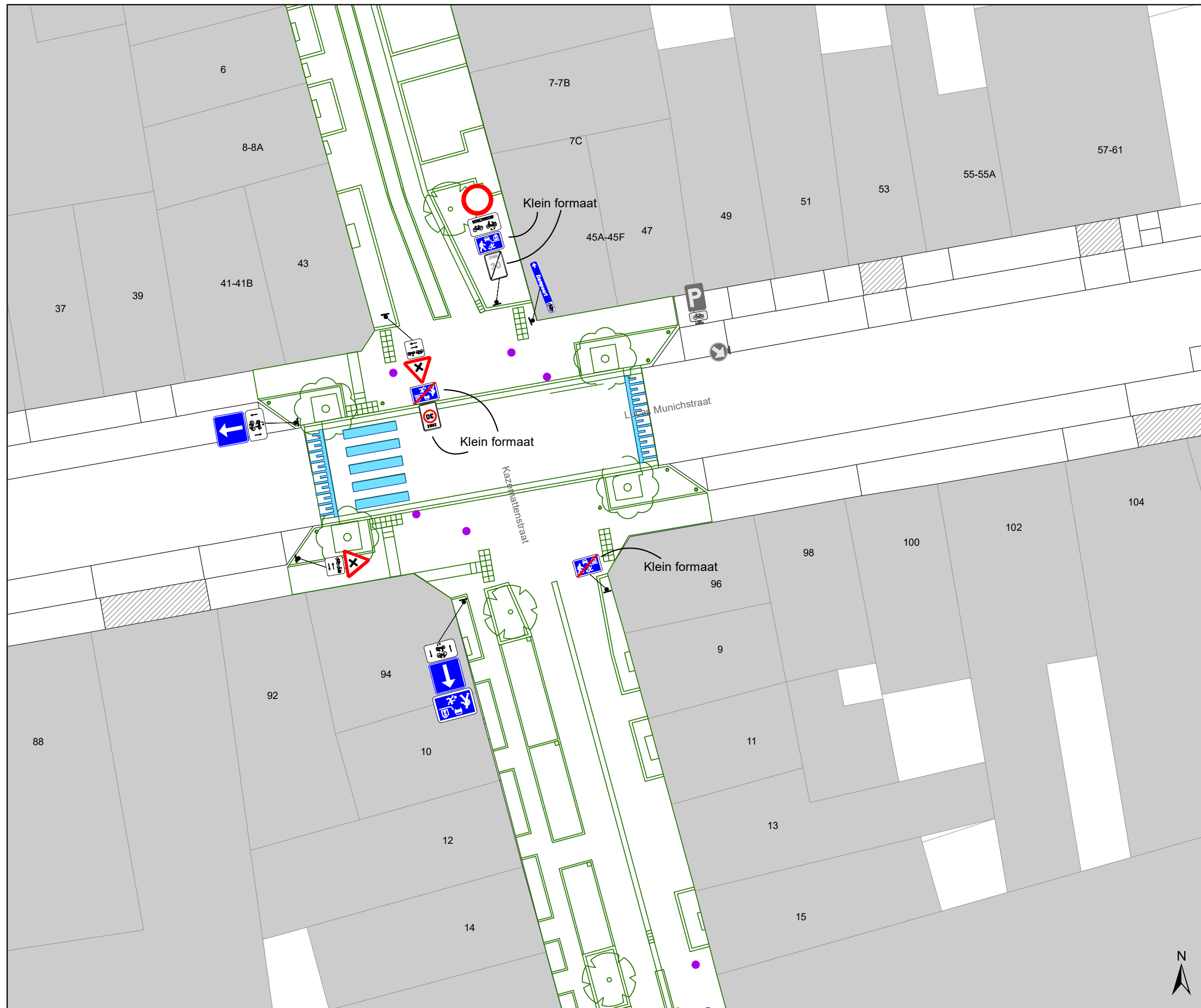


gent: Mobiliteitsbedrijf stad Gent
Verkeerstechnische taken

Kazemattenstraat (cluster) Definitief signalisatieplan

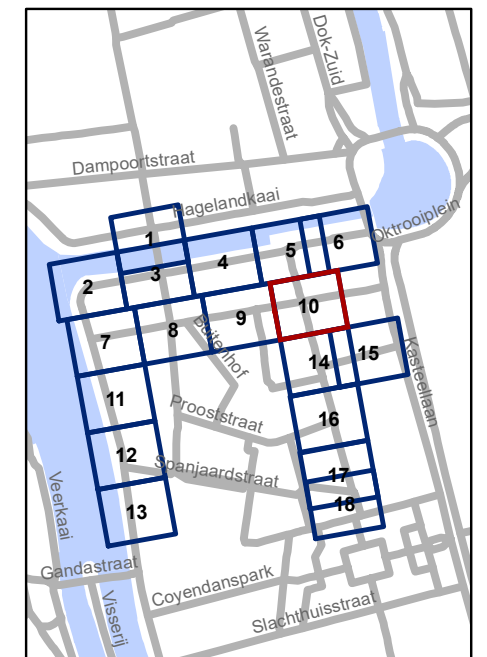
Dossiernummer P-252869

DATUM	SCHAAL	PLAN	P FORMAAT
6/12/2021	1/200	9/18	A3



Legende

-  Bestaande verkeersborden
-  Geplande verkeersborden
-  Te verwijderen verkeersborden
-  Bestaande wegmarkeringen
-  Geplande wegmarkeringen
-  Te verwijderen wegmarkeringen
-  Gepland paaltje
-  Ander gepland dossier (in voorbereiding bij MOBBED)
-  Ander gepland dossier (ter uitvoering bij DWBW)
-  Ontwerp heraanleg



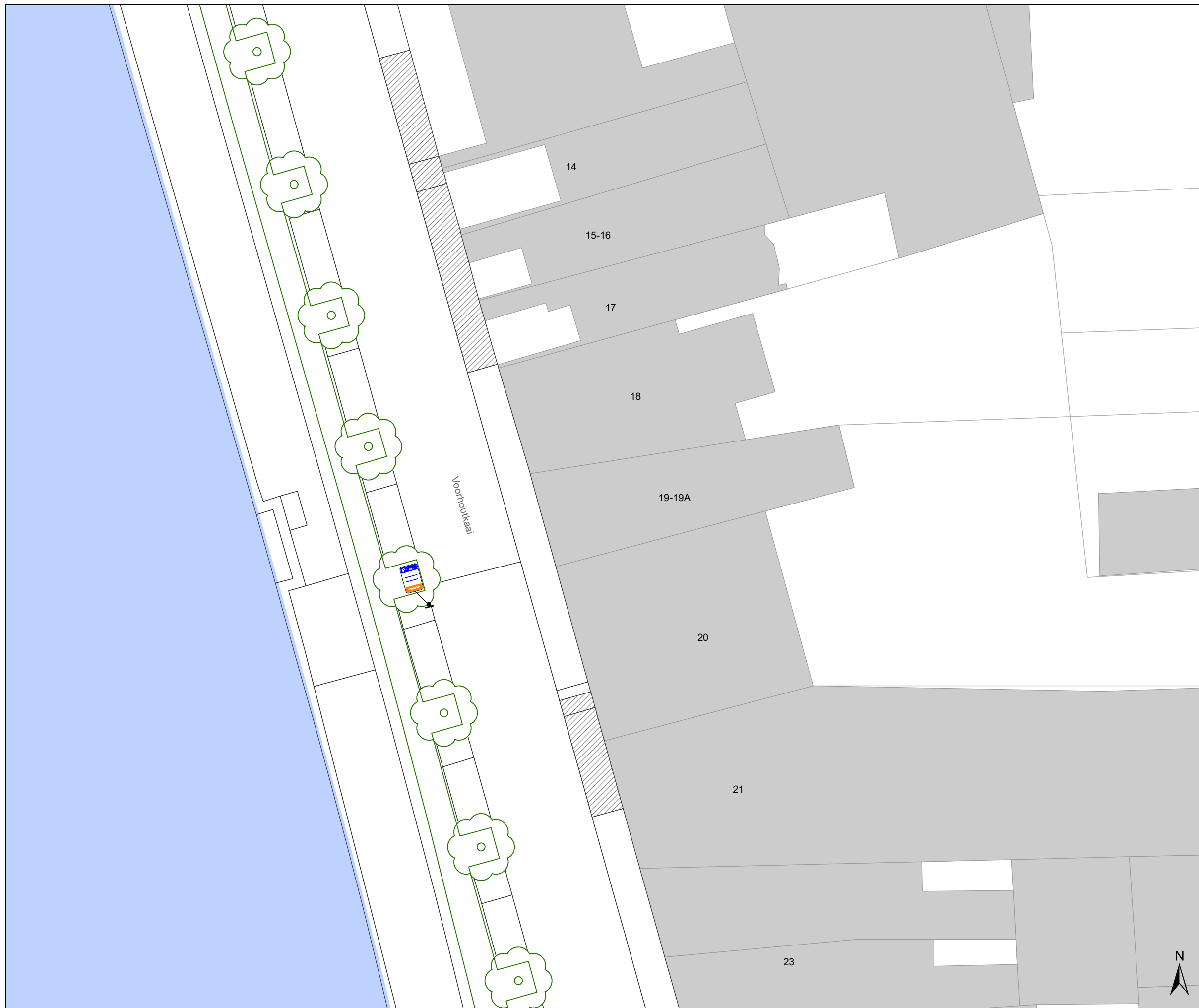
gent: Mobiliteitsbedrijf stad Gent
Verkeerstechnische taken

Kazemattenstraat (cluster) Definitief signalisatieplan

Dossiernummer P-252869

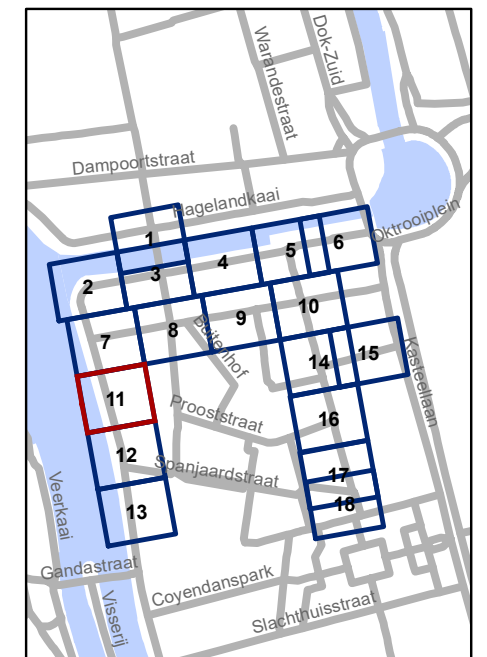
DATUM	SCHAAL	PLAN	P FORMAAT
6/12/2021	1/200	10/18	A3





Legende

-  Bestaande verkeersborden
-  Geplande verkeersborden
-  Te verwijderen verkeersborden
-  Bestaande wegmarkeringen
-  Geplande wegmarkeringen
-  Te verwijderen wegmarkeringen
-  Gepland paaltje
-  Ander gepland dossier (in voorbereiding bij MOBBED)
-  Ander gepland dossier (ter uitvoering bij DWBW)
-  Ontwerp heraanleg

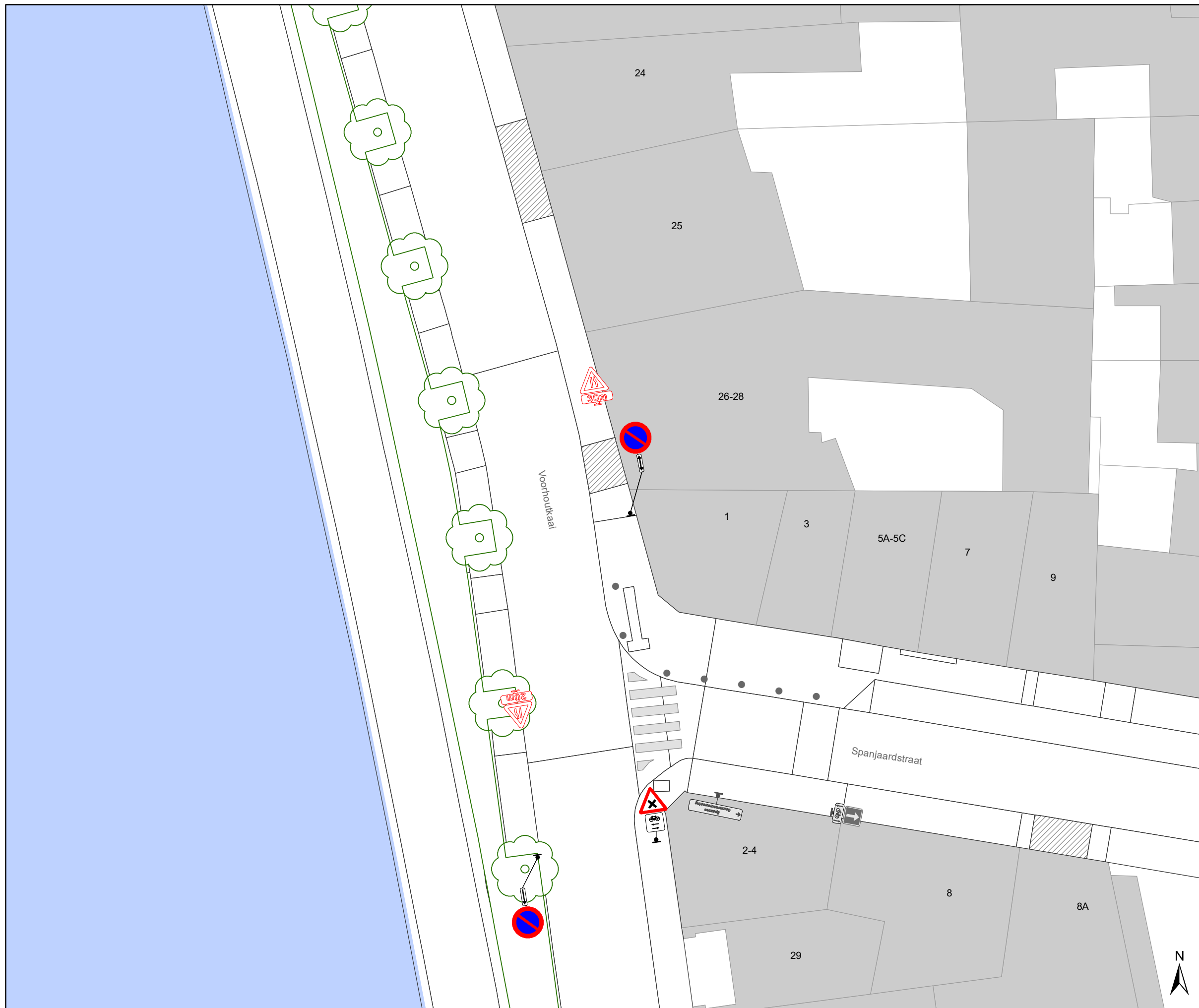


gent: Mobiliteitsbedrijf stad Gent
Verkeerstechnische taken

Kazemattenstraat (cluster) Definitief signalisatieplan

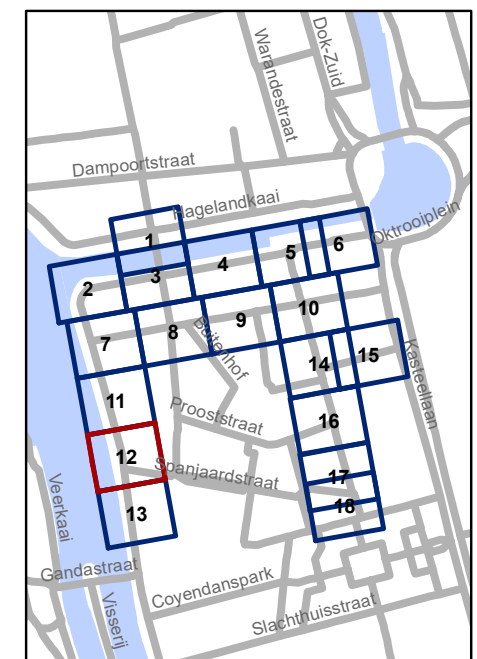
Dossiernummer P-252869

DATUM	SCHAAL	PLAN	P FORMAAT
6/12/2021	1/200	11/18	A3



Legende

-  Bestaande verkeersborden
-  Geplande verkeersborden
-  Te verwijderen verkeersborden
-  Bestaande wegmarkeringen
-  Geplande wegmarkeringen
-  Te verwijderen wegmarkeringen
-  Gepland paaltje
-  Ander gepland dossier (in voorbereiding bij MOBBED)
-  Ander gepland dossier (ter uitvoering bij DWBW)
-  Ontwerp heraanleg



gent: Mobiliteitsbedrijf stad Gent
Verkeerstechnische taken

Kazemattenstraat (cluster) Definitief signalisatieplan

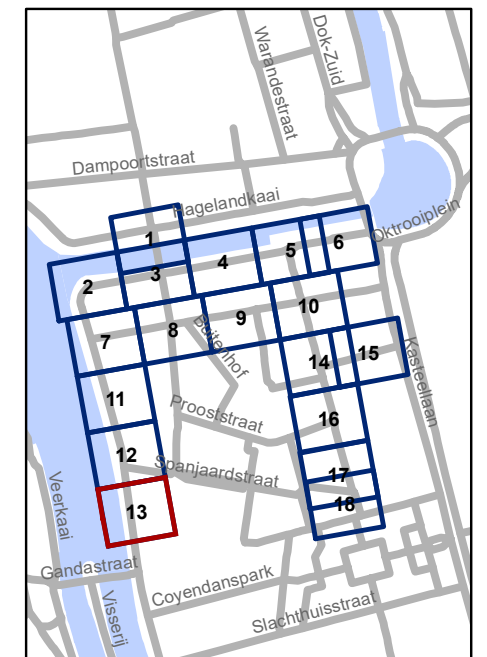
Dossiernummer P-252869

DATUM	SCHAAL	PLAN	P FORMAAT
6/12/2021	1/200	12/18	A3



Legende

-  Bestaande verkeersborden
-  Geplande verkeersborden
-  Te verwijderen verkeersborden
-  Bestaande wegmarkeringen
-  Geplande wegmarkeringen
-  Te verwijderen wegmarkeringen
-  Gepland paaltje
-  Ander gepland dossier (in voorbereiding bij MOBBD)
-  Ander gepland dossier (ter uitvoering bij DWBW)
-  Ontwerp heraanleg

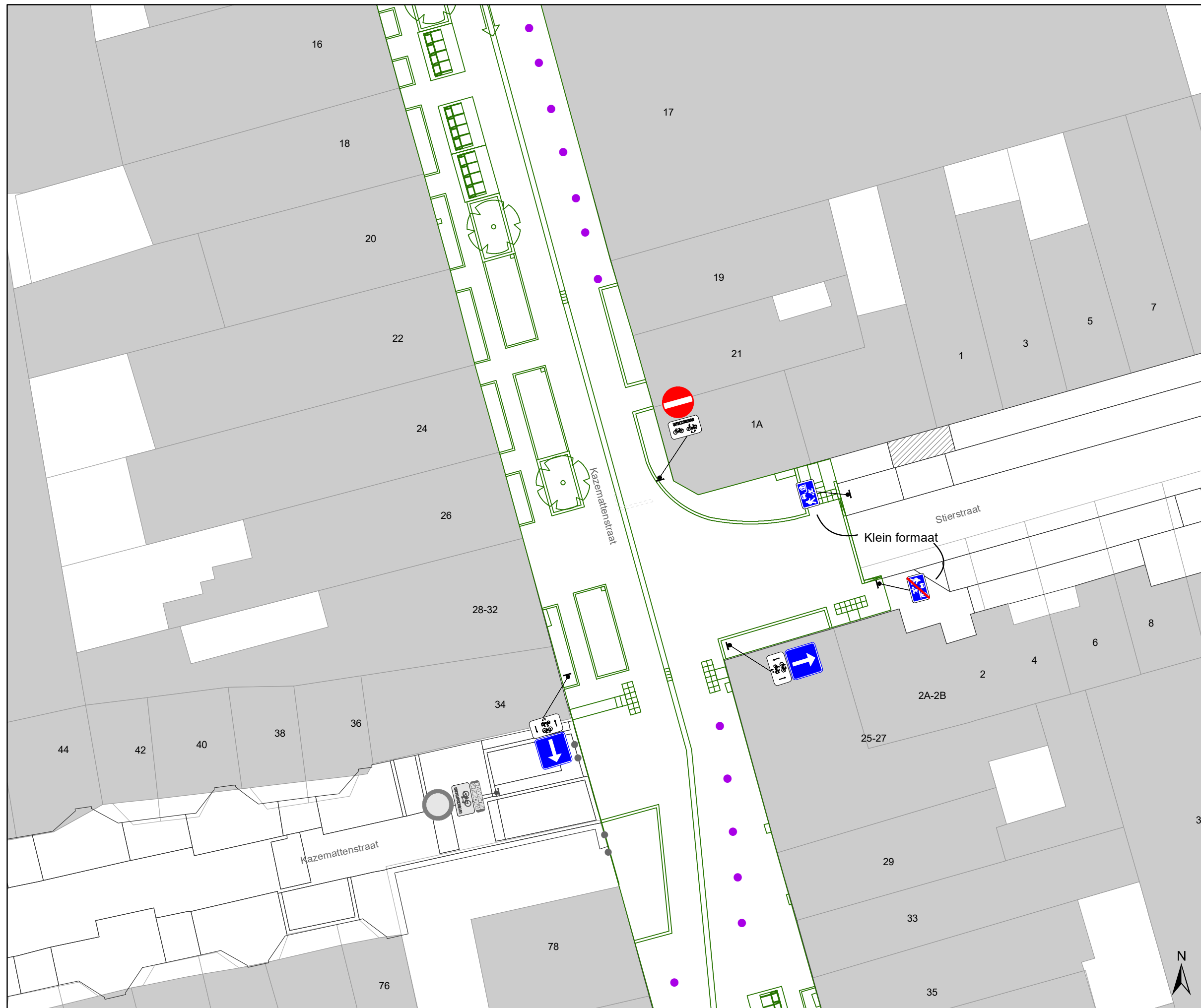


gent: Mobiliteitsbedrijf stad Gent
Verkeerstechnische taken

Kazemattenstraat (cluster) Definitief signalisatieplan

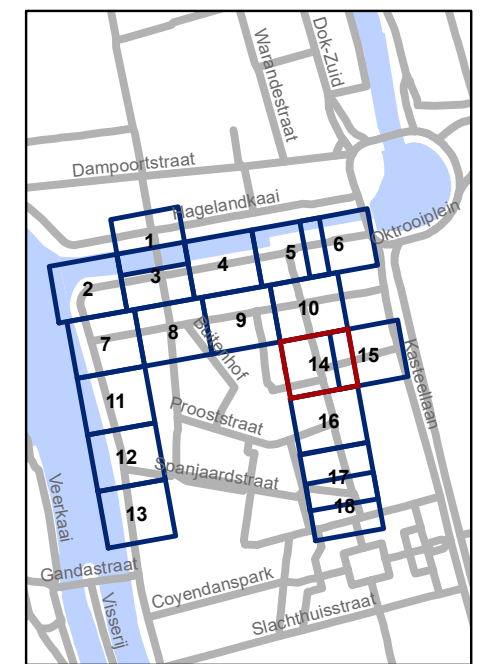
Dossiernummer P-252869

DATUM	SCHAAL	PLAN	P FORMAAT
6/12/2021	1/200	13/18	A3



Legende

-  Bestaande verkeersborden
-  Geplande verkeersborden
-  Te verwijderen verkeersborden
-  Bestaande wegmarkeringen
-  Geplande wegmarkeringen
-  Te verwijderen wegmarkeringen
-  Gepland paaltje
-  Ander gepland dossier (in voorbereiding bij MOBBED)
-  Ander gepland dossier (ter uitvoering bij DWBW)
-  Ontwerp heraanleg

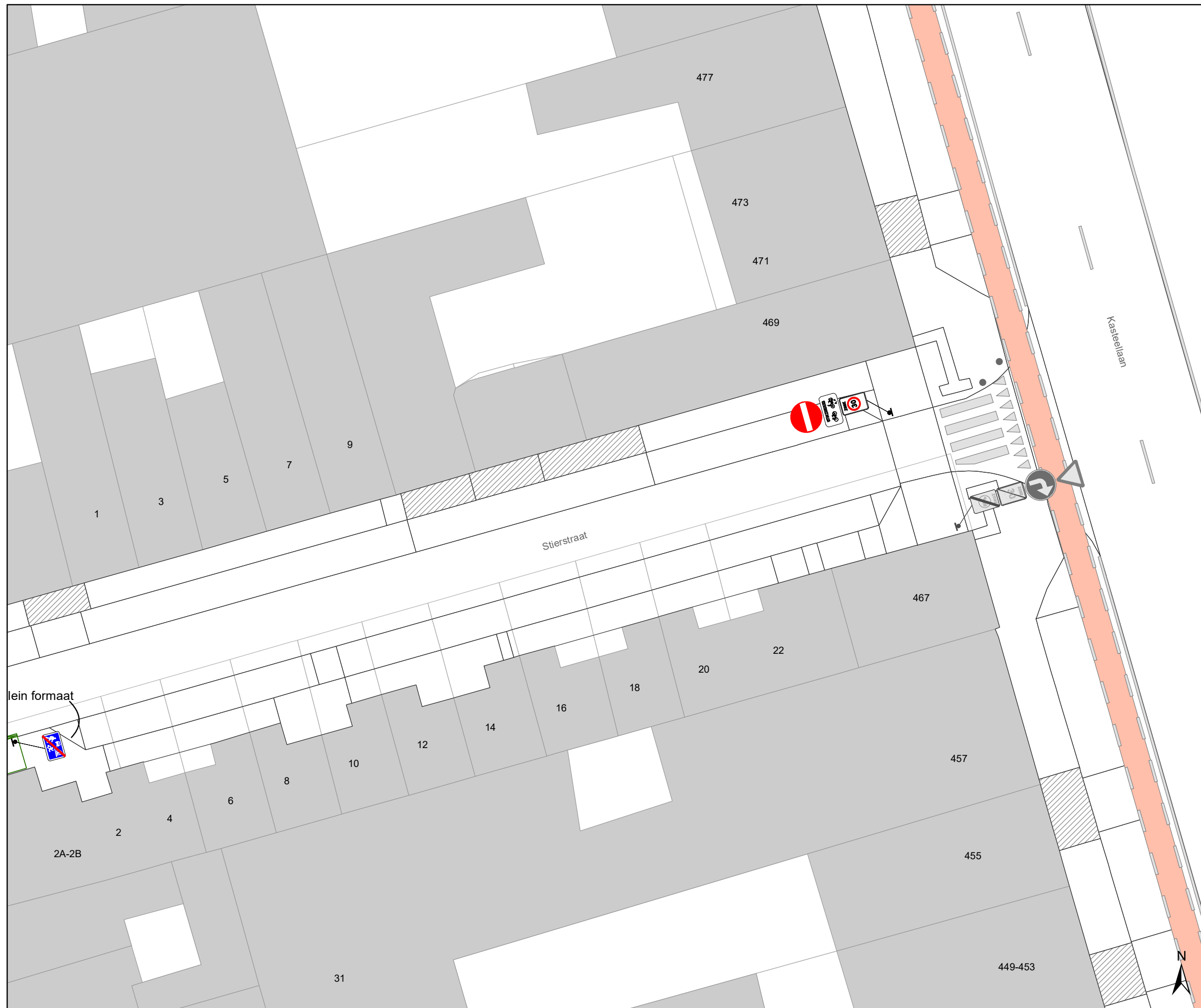


gent: Mobiliteitsbedrijf stad Gent
Verkeerstechnische taken

**Kazemattenstraat (cluster)
Definitief signalisatieplan**

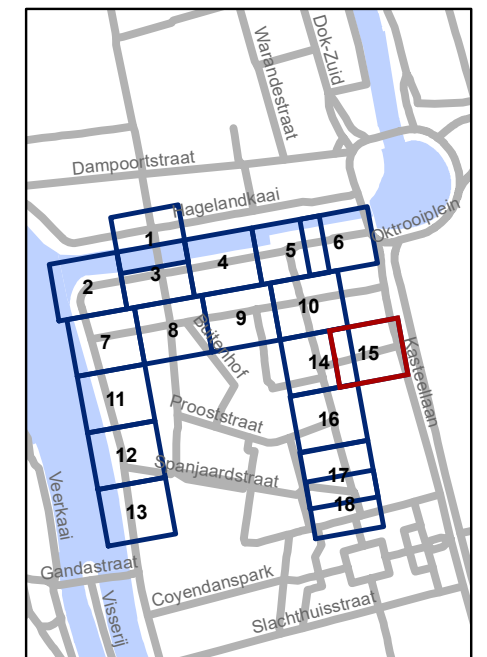
Dossiernummer P-252869

DATUM	SCHAAL	PLAN	P FORMAAT
6/12/2021	1/200	14/18	A3



Legende

-  Bestaande verkeersborden
-  Geplande verkeersborden
-  Te verwijderen verkeersborden
-  Bestaande wegmarkeringen
-  Geplande wegmarkeringen
-  Te verwijderen wegmarkeringen
-  Gepland paaltje
-  Ander gepland dossier (in voorbereiding bij MOBBD)
-  Ander gepland dossier (ter uitvoering bij DWBW)
-  Ontwerp heraanleg

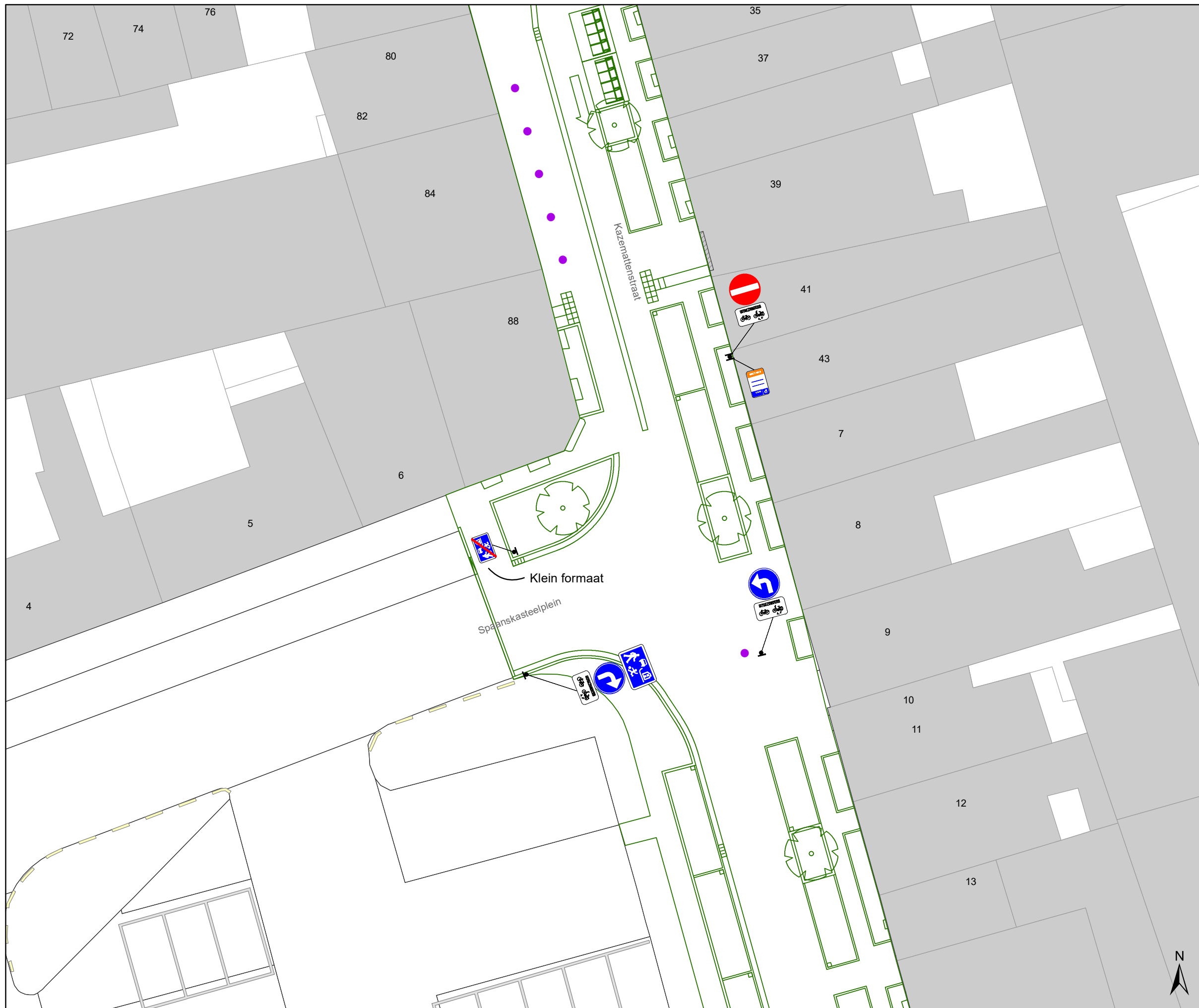


gent: Mobiliteitsbedrijf stad Gent
Verkeerstechnische taken

**Kazemattenstraat (cluster)
Definitief signalisatieplan**

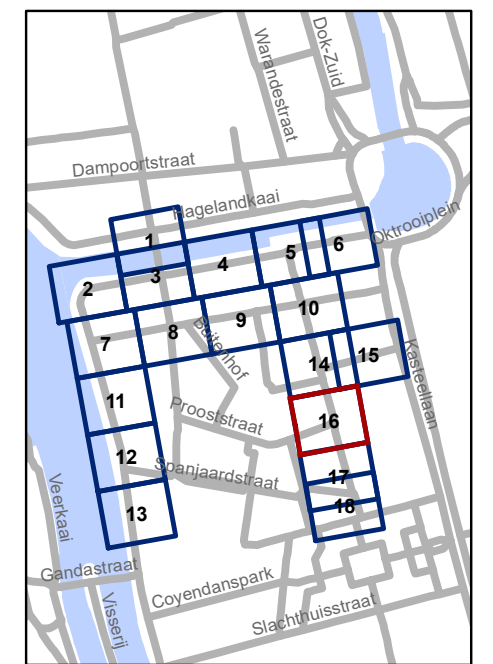
Dossiernummer P-252869

DATUM	SCHAAL	PLAN	P FORMAAT
6/12/2021	1/200	15/18	A3



Legende

-  Bestaande verkeersborden
-  Geplande verkeersborden
-  Te verwijderen verkeersborden
-  Bestaande wegmarkeringen
-  Geplande wegmarkeringen
-  Te verwijderen wegmarkeringen
-  Gepland paaltje
-  Ander gepland dossier (in voorbereiding bij MOBVED)
-  Ander gepland dossier (ter uitvoering bij DWBW)
-  Ontwerp heraanleg

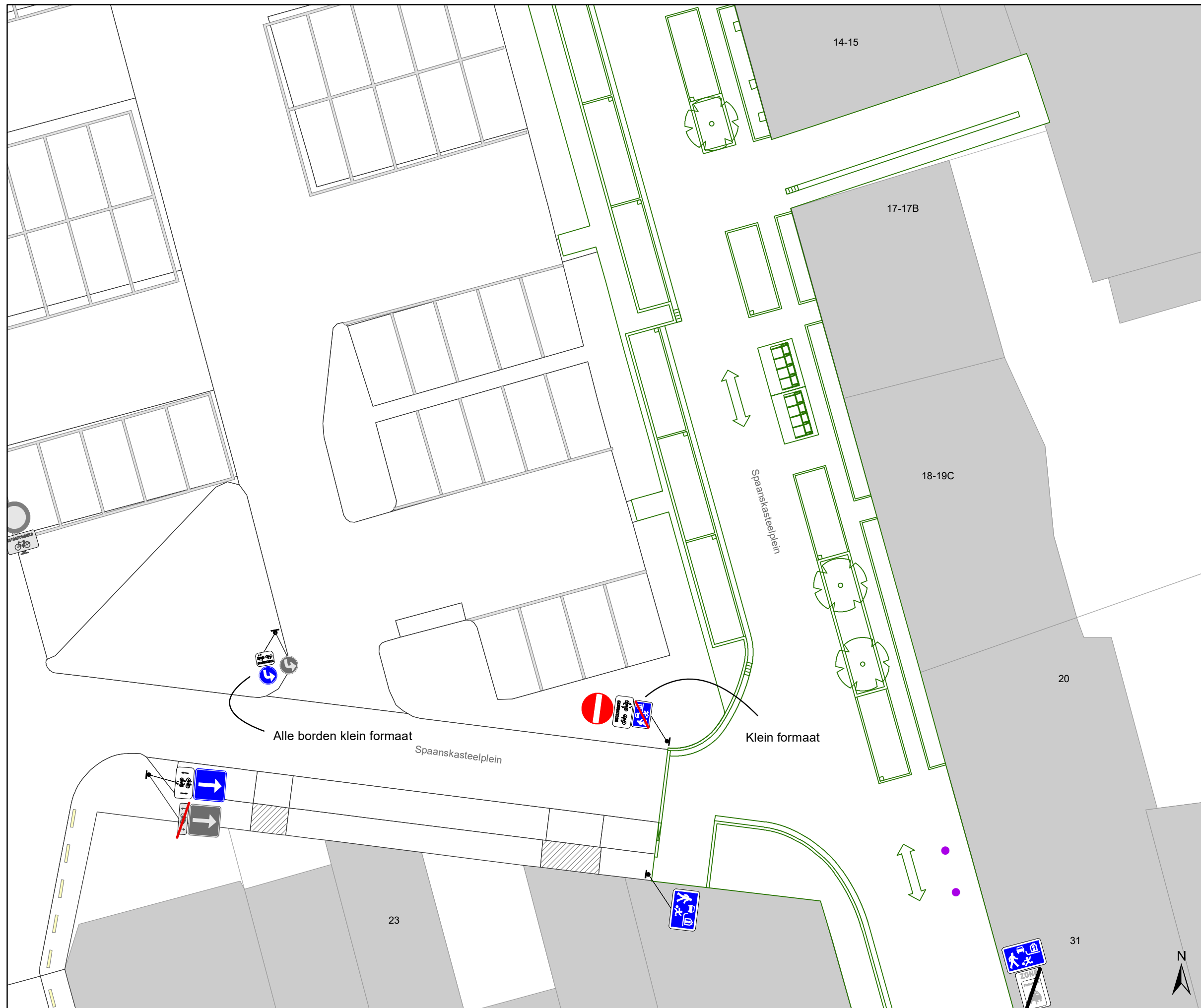


gent: Mobiliteitsbedrijf stad Gent
Verkeerstechnische taken

**Kazemattenstraat (cluster)
Definitief signalisatieplan**

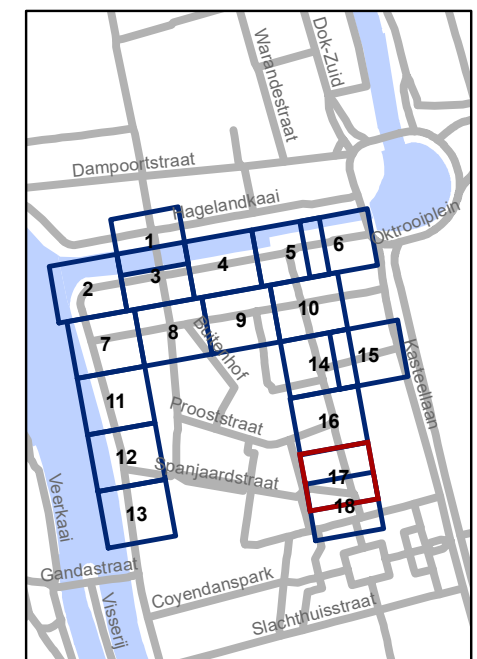
Dossiernummer P-252869

DATUM	SCHAAL	PLAN	P FORMAAT
6/12/2021	1/200	16/18	A3



Legende

-  Bestaande verkeersborden
-  Geplande verkeersborden
-  Te verwijderen verkeersborden
-  Bestaande wegmarkeringen
-  Geplande wegmarkeringen
-  Te verwijderen wegmarkeringen
-  Gepland paaltje
-  Ander gepland dossier (in voorbereiding bij MOBBED)
-  Ander gepland dossier (ter uitvoering bij DWBW)
-  Ontwerp heraanleg

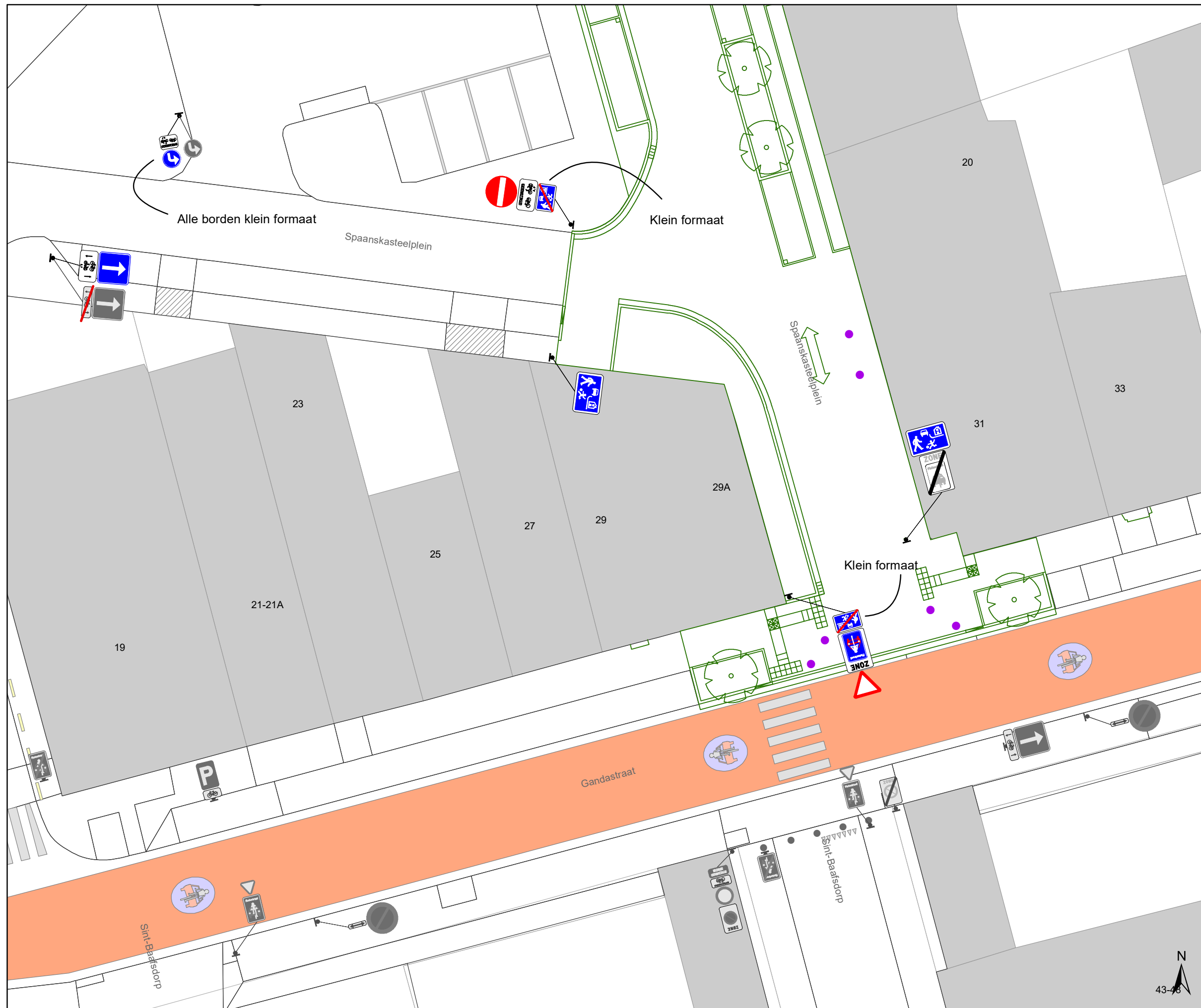


gent: Mobiliteitsbedrijf stad Gent
Verkeerstechnische taken

Kazemattenstraat (cluster) Definitief signalisatieplan

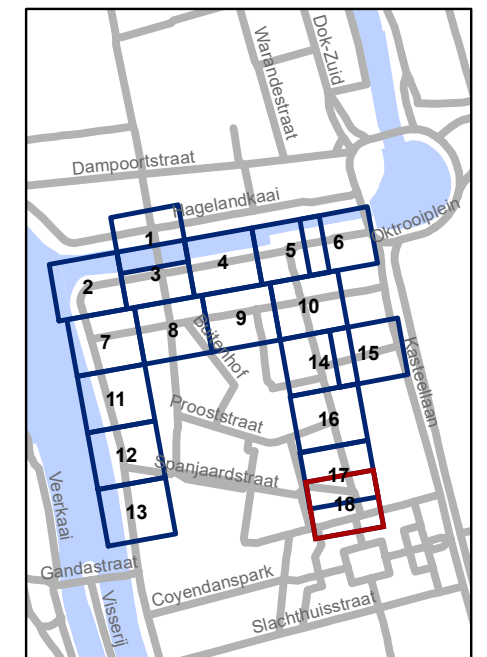
Dossiernummer P-252869

DATUM	SCHAAL	PLAN	P FORMAAT
6/12/2021	1/200	17/18	A3



Legende

-  Bestaande verkeersborden
-  Geplande verkeersborden
-  Te verwijderen verkeersborden
-  Bestaande wegmarkeringen
-  Geplande wegmarkeringen
-  Te verwijderen wegmarkeringen
-  Gepland paaltje
-  Ander gepland dossier (in voorbereiding bij MOBBED)
-  Ander gepland dossier (ter uitvoering bij DWBW)
-  Ontwerp heraanleg



gent: Mobiliteitsbedrijf stad Gent
Verkeerstechnische taken

Kazemattenstraat (cluster) Definitief signalisatieplan

Dossiernummer P-252869			
DATUM	SCHAAL	PLAN	P FORMAAT
6/12/2021	1/200	18/18	A3

