



2021_CBS_06950 Nieuw aanvullend reglement van de politie op het wegverkeer - gemeenteweg - Berouw - nieuwe parkeerplaats voorbehouden voor autodelen en nieuwe anti-parkeermaatregel - Goedkeuring

Beslissing: Goedgekeurd in besloten vergadering van 16 december 2021

Zijn aanwezig bij de beslissing van dit punt:

de heer Mathias De Clercq, burgemeester-voorzitter
de heer Filip Watteeuw, schepenen; mevrouw Sofie Bracke, schepenen; mevrouw Elke Decruynaere, schepenen; mevrouw Astrid De Bruycker, schepenen; de heer Sami Souguir, schepenen; mevrouw Isabelle Heyndrickx; mevrouw Annelies Storms, schepenen; de heer Bram Van Braeckvelt, schepenen; de heer Rudy Coddens, schepenen
mevrouw Mieke Hullebroeck, algemeen directeur; de heer Luc Kupers, adjunct-algemeendirecteur; de heer Danny Van Campenhout, adjunct-algemeendirecteur

Bevoegd: Filip Watteeuw

Betrokken: Mathias De Clercq

Juridisch kader

De volgende bepalingen zijn van toepassing inzake de bevoegdheid:

- De Nieuwe Gemeentewet 24 juni 1988, artikel 119;
- Decreet over het lokaal bestuur van 22 december 2017, artikel 41, § 2, 2°;
- Het Decreet van 16 mei 2008 betreffende de aanvullende reglementen op het wegverkeer en de plaatsing en bekostiging van verkeerstekens, artikel 4, § 1, 2de lid en artikel 5, § 1, 2de lid.
- Het gemeenteraadsbesluit van 14 december 2015, houdende de delegatie van de vaststellingsbevoegdheid inzake gemeentelijke aanvullende reglementen op het wegverkeer.

De beslissing wordt genomen op grond van:

- Wet betreffende de politie over het wegverkeer, gecoördineerd bij Koninklijk Besluit van 16 maart 1968;
- Decreet van 16 mei 2008 betreffende de aanvullende reglementen op het wegverkeer en de plaatsing en bekostiging van de verkeerstekens;
- Koninklijk Besluit van 1 december 1975 houdende algemeen reglement op de politie van het wegverkeer en van het gebruik van de openbare weg;
- Ministerieel Besluit van 11 oktober 1976 waarbij de minimumafmetingen en de bijzondere plaatsingsvoorwaarden van de verkeerstekens worden bepaald;
- Uitvoeringsbesluit van 23 januari 2009 betreffende de aanvullende reglementen op het wegverkeer en de plaatsing en bekostiging van de verkeerstekens;
- Omzendbrief MOB/2009/1 van 3 april 2009;

- Het reglement houdende de voorwaarden tot het toekennen van parkeerplaatsen voor personen met een handicap, goedgekeurd in de gemeenteraad van 25 april 2016.

Motivering

De nieuwe maatregelen die bij dit besluit getroffen worden, zijn enerzijds de inrichting van een voorbehouden parkeerplaats voor autodelen ter hoogte van de overzijde van huisnummers 112-114 en 118 in het kader van het inrichten van 500 voorbehouden autodeelplaatsen zoals bepaald in het Autodeelplan Gent 2025, goedgekeurd door de gemeenteraad van 25 januari 2021. Deze voorbehouden parkeerplaats zal gebruikt worden door een erkende autodeelorganisatie. Anderzijds wordt een parkeerverbod door middel van gele onderbroken strepen voorzien aan de achterzijde van de huisnummers 50-51-52 van Geuzenberg. Dit parkeerverbod wordt aangebracht op vraag van Ivago, om de zone ter hoogte van de ondergrondse afvalcontainers te vrijwaren van geparkeerde voertuigen. Indien er voertuigen geparkeerd staan, kunnen de dienstvoertuigen van Ivago niet tot aan de containers. Bij collegebesluit van 30 augustus 2018 werden parkeerhaken aangebracht ter hoogte van huisnummers 29-29A, dit om het in- en uitrijden van de garage ter hoogte van dezelfde huisnummers te vrijwaren. Dit reglement regulariseert de bestaande toestand.

Bijgevoegde bijlage(n):

- Aanvullend reglement Berouw dossiers P-228748 en P-245248 (deel van de beslissing)
- Signalisatieplan Berouw dossiers P-245248 en P-228748 (deel van de beslissing)
- Historiek Berouw dossier P-228748
- Historiek Berouw dossier P-245248

Beslissing

Beslist het volgende:

Artikel 1:

Heft op het aanvullend reglement van de politie op het wegverkeer betreffende de gemeenteweg Berouw, goedgekeurd in zitting van 30 augustus 2018, van zodra het nieuwe reglement in werking treedt.

Artikel 2:

Keurt goed het aanvullend reglement van de politie op het wegverkeer betreffende de gemeenteweg Berouw.

2021_CBS_06950 - Nieuw aanvullend reglement van de politie op het wegverkeer - gemeenteweg - Berouw - nieuwe parkeerplaats voorbehouden voor autodelen en nieuwe anti-parkeermaatregel

Aanvullend reglement van de politie op het wegverkeer - gemeenteweg – Berouw

Goedgekeurd in het College van Burgemeester en Schepenen van

Bekendgemaakt op

Geldig vanaf

Referentienummer

Reglement

Artikel 1. Op Berouw ter hoogte van het kruispunt met de Tolhuislaan geldt:

- de bestuurders moeten voorrang verlenen;
- de plaats waar de bestuurders, zo nodig, moeten stoppen om voorrang te verlenen, wordt aangeduid.

Dit wordt gesignaleerd door:

- **verkeersborden B1**
- **wegmarkeringen overeenkomstig art.76.2 van de wegcode**

Artikel 2. Op Berouw van het kruispunt met de Kartuizerlaan tot het kruispunt met de Tolhuislaan in de richting van het kruispunt met de Tolhuislaan;

op Berouw van het kruispunt met de Vogelenzang tot huisnummer 130 in de richting van huisnummer 130 geldt:

- verboden rijrichting voor iedere bestuurder;
- de maatregel geldt niet voor fietsers.

In de tegenovergestelde richting geldt:

- toegelaten rijrichting op de openbare weg met eenrichtingsverkeer;
- fietsers mogen in beide richtingen rijden.

Dit wordt gesignaleerd door:

- **verkeersborden C1**
- **de verkeersborden worden aangevuld met onderborden M2**
- **verkeersborden F19**
- **de verkeersborden worden aangevuld met onderborden M4**

Artikel 3. Op Berouw ter hoogte van het kruispunt met de Vogelenzang;

op Berouw ter hoogte van huisnummer 174 geldt:

- de bestuurders zijn verplicht rechts af te slaan;
- de maatregel geldt niet voor fietsers.

Dit wordt gesignaleerd door:

- **verkeersborden D1**
- **de verkeersborden worden aangevuld met onderborden M2**

Artikel 4. Op Berouw ter hoogte van het kruispunt met het Michel Thieryhof, aan de oostelijke zijde van het kruispunt geldt:

- de bestuurders zijn verplicht links af te slaan;
- de maatregel geldt niet voor fietsers.

Dit wordt gesignaleerd door:

- **verkeersborden D1**
- **de verkeersborden worden aangevuld met onderborden M2**

Artikel 5. Op Berouw ter hoogte van de overzijde van huisnummers 112-114 en 118 geldt:
het parkeren is toegelaten;

- het parkeren is voorbehouden voor voertuigen waarop de parkeerkaart voor autodelen is aangebracht;
- de parkeerreglementering geldt over een afstand van 6 m.

Dit wordt gesignaleerd door:

- **verkeersborden E9a**
- **de verkeersborden worden aangevuld met onderborden Type VII**
- **de verkeersborden worden aangevuld met x-borden Xc**

Artikel 6. Op Berouw ter hoogte van huisnummer 55 geldt:

- het parkeren is toegelaten;
- het parkeren is voorbehouden voor de voertuigen die gebruikt worden door personen met een handicap;
- de parkeerreglementering geldt over een afstand van 6 m.

Dit wordt gesignaleerd door:

- **verkeersborden E9a**
- **de verkeersborden worden aangevuld met onderborden Type VIIId**
- **de verkeersborden worden aangevuld met x-borden Xc**

Artikel 7. Op Berouw ter hoogte van de achterzijde van huisnummers 50 - 51 - 52 van Geuzenberg geldt:

- het parkeren op de rijbaan is verboden.

Dit wordt gesignaleerd door:

- **wegmarkeringen overeenkomstig art.75.1.2° van de wegcode**

Artikel 8. Op Berouw ter hoogte van het kruispunt met de Kartuizerlaan;

op Berouw ter hoogte van het kruispunt met de Tolhuislaan;

op Berouw ter hoogte van huisnummer 130;

op Berouw ter hoogte van huisnummers 178-180;

op Berouw ter hoogte van het kruispunt met de Vogelenzang geldt:

- voetgangers moeten de oversteekplaats volgen om de rijbaan over te steken.

Dit wordt gesignaleerd door:

- **wegmarkeringen overeenkomstig art.76.3 van de wegcode**

Artikel 9. Op Berouw ter hoogte van huisnummer 1 tot huisnummer 9 geldt:

bestuurders mogen niet rijden, stilstaan of parkeren op de markeringen.

Dit wordt gesignaleerd door:

- **wegmarkeringen overeenkomstig art.77.4 van de wegcode**

Artikel 10. Op Berouw ter hoogte van huisnummer 27;

op Berouw van huisnummers 29-29A tot huisnummers 92-94 van de Tolhuislaan;

op Berouw ter hoogte van de overzijde van huisnummers 112-114 en 118 geldt:

voertuigen moeten parkeren binnen de afgebakende plaatsen.

Dit wordt gesignaleerd door:

- **wegmarkeringen overeenkomstig art.77.5 van de wegcode**

Artikel 11. Op Berouw ter hoogte van huisnummer 64;

op Berouw ter hoogte van huisnummer 118;

op Berouw ter hoogte van huisnummer 39;

op Berouw ter hoogte van huisnummer 132;

op Berouw ter hoogte van huisnummers 178-180;

op Berouw ter hoogte van van het kruispunt met het Michel Thieryhof geldt:

de bestuurders moeten het verkeersplateau dubbel voorzichtig en met matige

snelheid naderen, zodat zij erover rijden met een snelheid die niet meer bedraagt dan

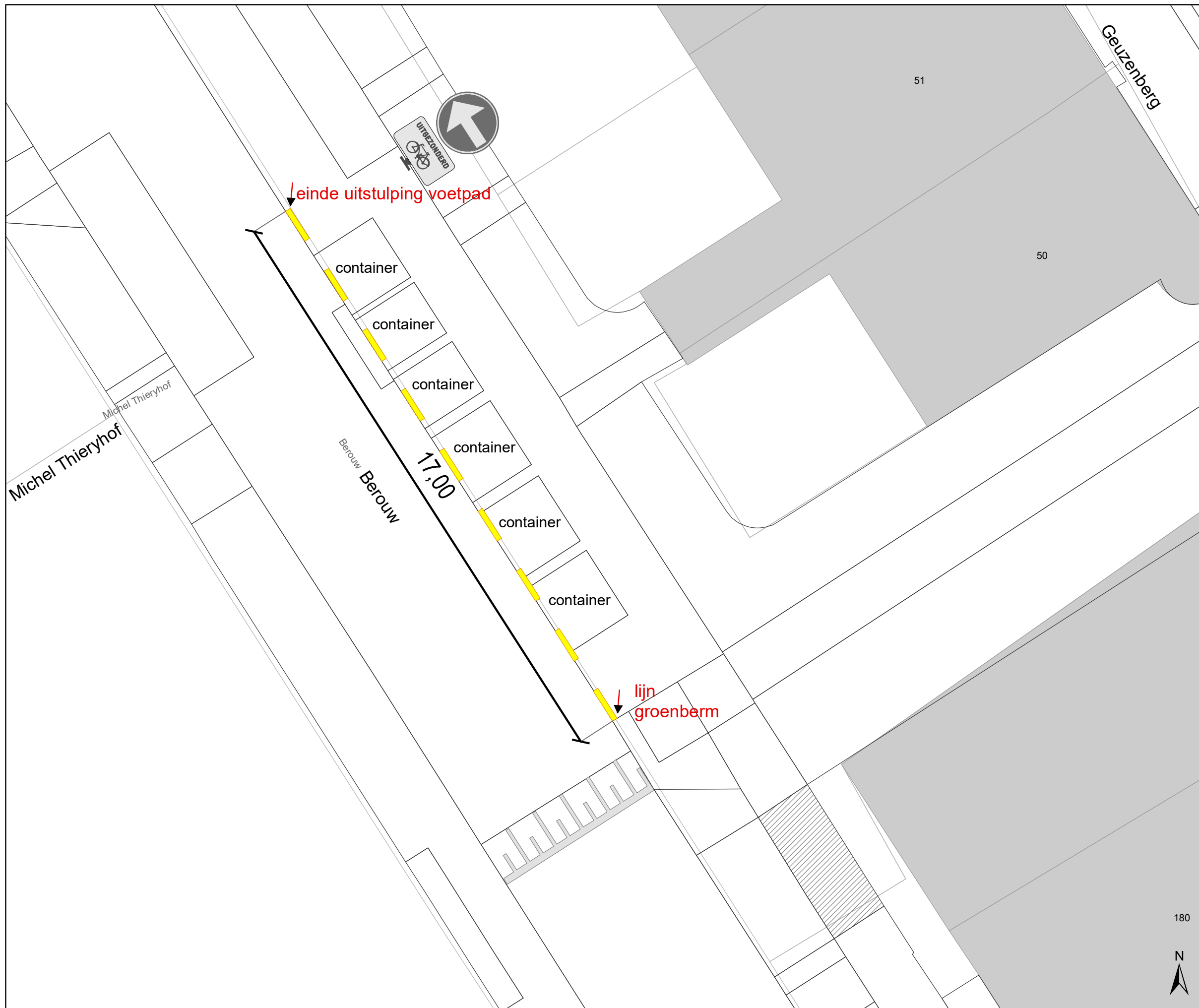
30 km per uur.

Dit wordt gesignaleerd door:

- **een plateau**

(einde reglement)







Legende

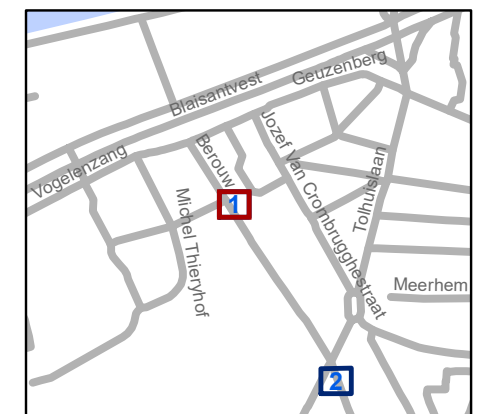
-  Bestaande verkeersborden
-  Geplande verkeersborden
-  Bestaande wegmarkeringen
-  Geplande wegmarkeringen
-  Bestaand paaltje

SAMEN UITVOEREN Dossier P-245248 & P-228748

Geplande wegmarkeringen

-  Gele onderbroken streep
-  Witte wegmarkering

Geplande Verkeersborden

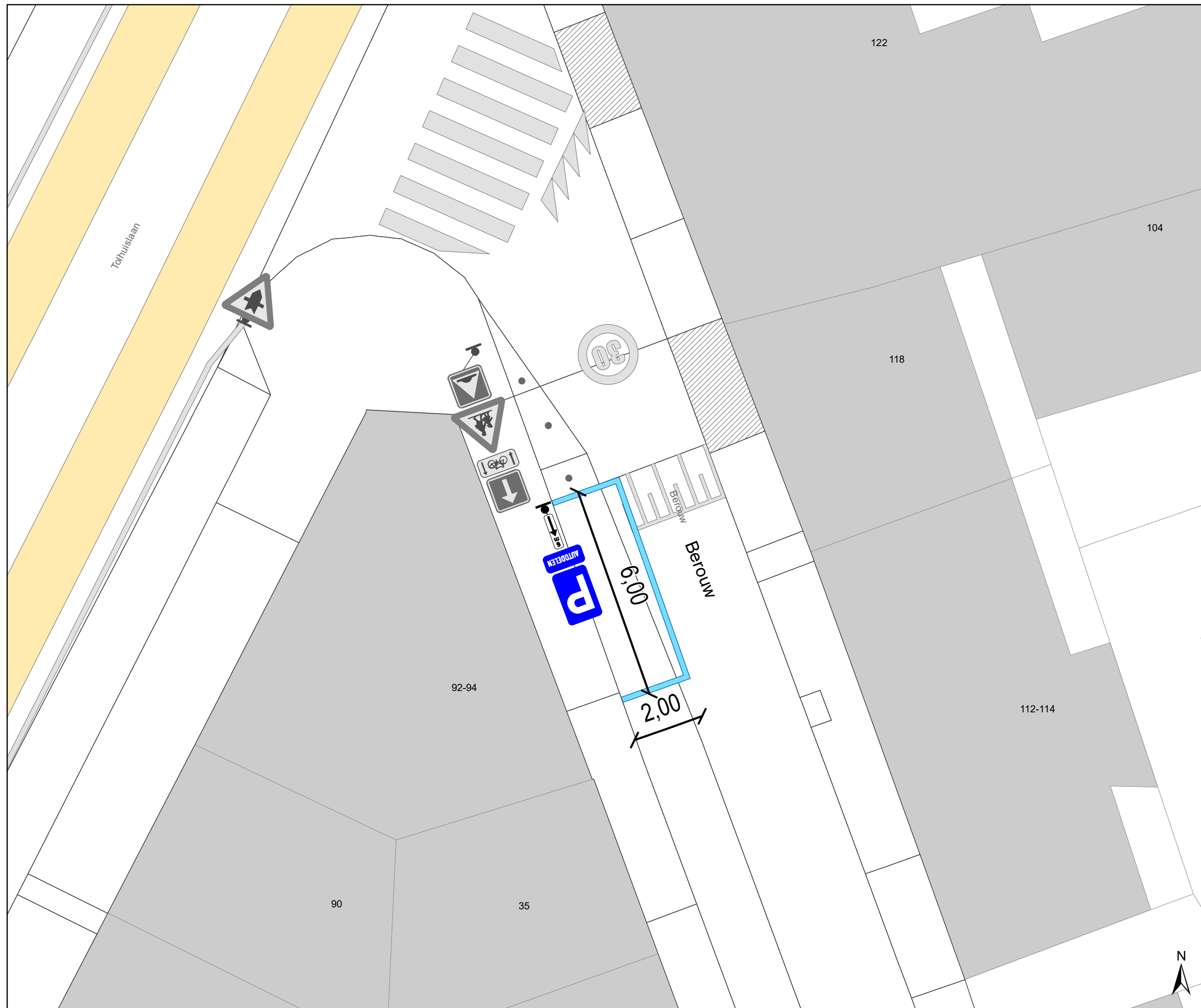


gent: Mobiliteitsbedrijf stad Gent
Verkeerstechnische taken

Berouw Parkeerverbod & Autodelen

Dossier P-245248 & P-228748			
DATUM	SCHAAL	PLAN	P FORMAAT
8/12/2021	1/100	1/2	A3







Legende

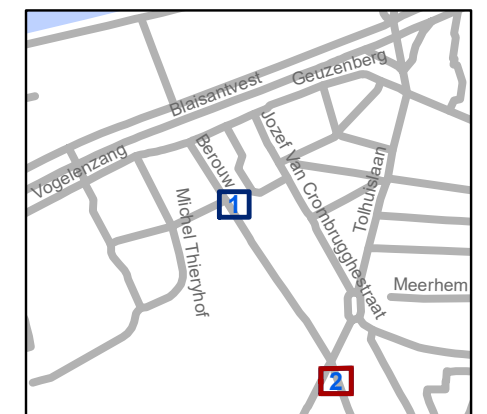
-  Bestaande verkeersborden
-  Geplande verkeersborden
-  Bestaande wegmarkeringen
-  Geplande wegmarkeringen
-  Bestaand paaltje

SAMEN UITVOEREN Dossier P-245248 & P-228748

Geplande wegmarkeringen

-  Gele onderbroken streep
-  Witte wegmarkering

Geplande Verkeersborden



gent: Mobiliteitsbedrijf stad Gent
Verkeerstechnische taken

Berouw Parkeerverbod & Autodelen

Dossier P-245248 & P-228748

DATUM	SCHAAL	PLAN	P FORMAAT
8/12/2021	1/100	2/2	A3

