
2021_CBS_06980 Nieuw aanvullend reglement van de politie op het wegverkeer - gemeenteweg - Kerkdreef - nieuwe verkeersmaatregelen - Goedkeuring

Beslissing: Goedgekeurd in besloten vergadering van 16 december 2021

Zijn aanwezig bij de beslissing van dit punt:

de heer Mathias De Clercq, burgemeester-voorzitter
de heer Filip Watteeuw, schepenen; mevrouw Sofie Bracke, schepenen; mevrouw Elke Decruynaere, schepenen; mevrouw Astrid De Bruycker, schepenen; de heer Sami Souguir, schepenen; mevrouw Isabelle Heyndrickx; mevrouw Annelies Storms, schepenen; de heer Bram Van Braeckvelt, schepenen; de heer Rudy Coddens, schepenen
mevrouw Mieke Hullebroeck, algemeen directeur; de heer Luc Kupers, adjunct-algemeendirecteur; de heer Danny Van Campenhout, adjunct-algemeendirecteur

Bevoegd: Filip Watteeuw

Betrokken: Mathias De Clercq

Juridisch kader

De volgende bepalingen zijn van toepassing inzake de bevoegdheid:

- De Nieuwe Gemeentewet 24 juni 1988, artikel 119;
- Het Decreet over het lokaal bestuur van 22 december 2017, artikel 41, 2°;
- Het Decreet van 16 mei 2008 betreffende de aanvullende reglementen op het wegverkeer en de plaatsing en bekostiging van verkeerstekens, artikel 4, § 1, 2de lid en artikel 5, § 1, 2de lid.
- Het gemeenteraadsbesluit van 14 december 2015, houdende de delegatie van de vaststellingsbevoegdheid inzake gemeentelijke aanvullende reglementen op het wegverkeer.

De beslissing wordt genomen op grond van:

- Wet betreffende de politie over het wegverkeer, gecoördineerd bij Koninklijk Besluit van 16 maart 1968;
- Decreet van 16 mei 2008 betreffende de aanvullende reglementen op het wegverkeer en de plaatsing en bekostiging van de verkeerstekens;
- Koninklijk Besluit van 1 december 1975 houdende algemeen reglement op de politie van het wegverkeer en van het gebruik van de openbare weg;
- Ministerieel Besluit van 11 oktober 1976 waarbij de minimumafmetingen en de bijzondere plaatsingsvoorwaarden van de verkeerstekens worden bepaald;
- Uitvoeringsbesluit van 23 januari 2009 betreffende de aanvullende reglementen op het wegverkeer en de plaatsing en bekostiging van de verkeerstekens;
- Omzendbrief MOB/2009/1 van 3 april 2009;
- Het reglement houdende de voorwaarden tot het toekennen van parkeerplaatsen voor personen met een handicap, goedgekeurd in de gemeenteraad van 25 april 2016.

Motivering

Bij dit collegebesluit worden volgende nieuwe verkeersmaatregelen getroffen: het aanbrengen van witte omgekeerde driehoeken en volle en onderbroken aslijnen ter hoogte van het kruispunt met Loofblommestraat in navolging van het prioriseren van de Loofblommestraat in de voorrangregeling als fietsas binnen het Bovenlokaal Functioneel Fietsroutenetwerk (BFF) alsook het Stadsregionaal Fietsnetwerk Gent (SFRN) en voor een betere werking van de kruispunttak. Tevens is er niet vanuit alle zijstraten goed zicht op de Loofblommestraat en is het wenselijk dat bestuurders uit de zijstraten de tijd nemen om een overzicht te hebben op het kruisende verkeer. Het is naar leesbaarheid wenselijk op een as een eenduidig regime aan te houden. Verder werd het B19 voorrangsbord op een betere locatie voorzien zodat de doorstroming van het verkeer in de voorrang mogelijk is. Verschillende oversteekplaatsen voor voetgangers worden geregulariseerd. De gele onderbroken strepen worden aangepast naargelang het aanbrengen van de aslijn en de duidelijkheid dat er niet mag worden geparkeerd. Het kruispunt wordt ingesnoerd met verdrijfvlakken en paaltjes zodat de oversteeklengte wordt beperkt.

Bij collegebesluit van 19 oktober 2017 werd de bestaande toestand geregulariseerd en werden er geen nieuwe verkeersmaatregelen ingevoerd.

Bijgevoegde bijlage(n):

- Aanvullend reglement Kerkdreef dossier P213708 (deel van de beslissing)
- Signalisatieplan Kerkdreef dossier P213708 deel 1 (deel van de beslissing)
- Signalisatieplan Kerkdreef dossier P213708 deel 2 (deel van de beslissing)
- Historiek Kerkdreef dossier P213708

Beslissing

Beslist het volgende:

Artikel 1:

Heft op het aanvullend reglement van de politie op het wegverkeer betreffende de gemeenteweg Kerkdreef, goedgekeurd in zitting van 19 oktober 2017, van zodra het nieuwe reglement in werking treedt.

Artikel 2:

Keurt goed het bijgevoegd aanvullend reglement van de politie op het wegverkeer betreffende de gemeenteweg Kerkdreef.

2021_CBS_06980 - Nieuw aanvullend reglement van de politie op het wegverkeer - gemeenteweg - Kerkdreef - nieuwe verkeersmaatregelen

Aanvullend reglement van de politie op het wegverkeer - gemeenteweg – Kerkdreef

Goedgekeurd in het College van Burgemeester en Schepenen van

Bekendgemaakt op

Geldig vanaf

Referentienummer

Reglement

Artikel 1. Op de Kerkdreef ter hoogte van het kruispunt met de Loofblommestraat wordt volgende maatregel ingevoerd:

de bestuurders moeten voorrang verlenen;

de plaats waar de bestuurders, zo nodig, moeten stoppen om voorrang te verlenen, wordt aangeduid.

Dit wordt gesignaleerd door:

- verkeersborden B1

- wegmarkeringen overeenkomstig art.76.2 van de wegcode

Artikel 2. Op de Kerkdreef ter hoogte van de overzijde van huisnummer 10 in de richting van huisnummer 2 wordt volgende maatregel ingevoerd:

de bestuurders moeten voorrang verlenen aan de bestuurders die uit de tegenovergestelde richting komen.

Op de Kerkdreef ter hoogte van huisnummer 2 in de richting van huisnummer 10 geldt:

de bestuurders hebben voorrang ten opzichte van de bestuurders die uit de tegenovergestelde richting komen.

Dit wordt gesignaleerd door:

- verkeersborden B19

- verkeersborden B21

Artikel 3. Op de Kerkdreef van huisnummer 1 tot tot en met huisnummer 3A wordt volgende maatregel ingevoerd:

het is iedere bestuurder verboden de onderbroken streep die het naderen van de doorlopende streep aankondigt te overschrijden, behalve om in te halen, om links af te slaan, om te keren of om van rijstrook te veranderen;

het is iedere bestuurder verboden de doorlopende streep te overschrijden, alsook links van de streep te rijden wanneer deze de twee rijrichtingen scheidt.

Dit wordt gesignaleerd door:

- wegmarkeringen overeenkomstig art.72.3 van de wegcode

- wegmarkeringen overeenkomstig art.72.2 van de wegcode

Artikel 4. Op de Kerkdreef van huisnummers 5 tot huisnummer 9 aan de kant van de onpare huisnummers wordt volgende maatregel ingevoerd:

op de Kerkdreef van huisnummer 9 tot het kruispunt met de oversteekplaats ter hoogte van de Kerkwegel aan de kant van de onpare huisnummers geldt: het parkeren op de rijbaan is verboden.

Dit wordt gesignaleerd door:

- wegmarkeringen overeenkomstig art.75.1.2° van de wegcode

Artikel 5. Op de Kerkdreef ter hoogte van het kruispunt met de Loofblommestraat en ter hoogte van het Borluutpad, huisnummer 11 en de Pastorijdreef geldt:

voetgangers moeten de oversteekplaats volgen om de rijbaan over te steken.

Dit wordt gesignaleerd door:

- wegmarkeringen overeenkomstig art.76.3 van de wegcode

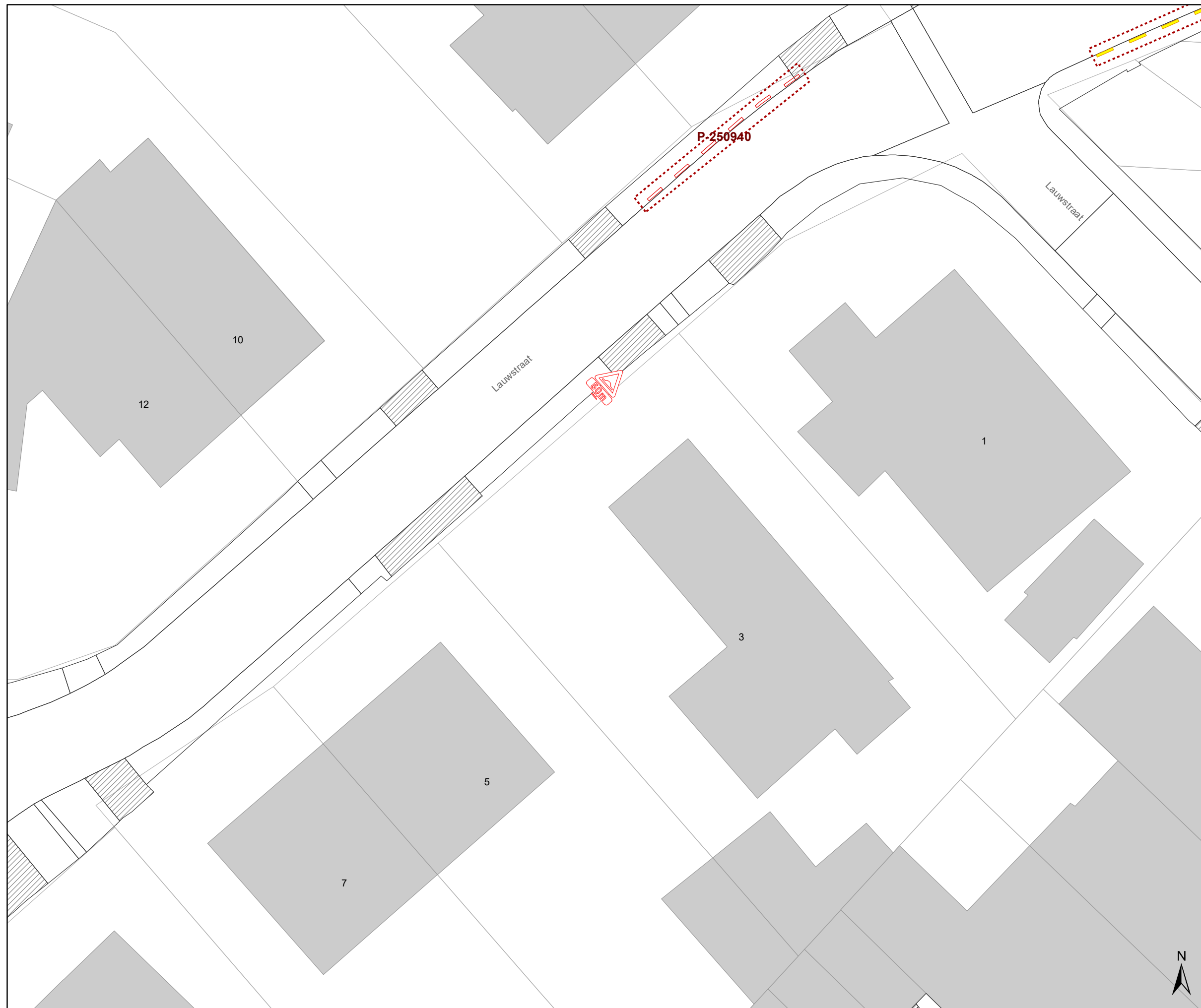
Artikel 6. Op de Kerkdreef ter hoogte van huisnummer 1 wordt volgende maatregel ingevoerd: bestuurders mogen niet rijden, stilstaan of parkeren op de markeringen.

Dit wordt gesignaleerd door:







- wegmarkeringen overeenkomstig art.77.4 van de wegcode

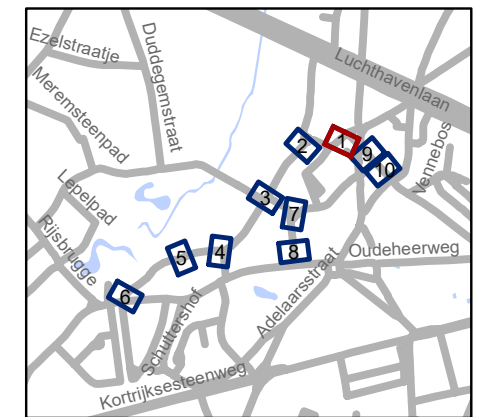
(einde reglement)





Legende

-  Bestaande verkeersborden
-  Geplande verkeersborden
-  Te verwijderen verkeersborden
-  Bestaande wegmarkeringen
-  Geplande wegmarkeringen
-  Te verwijderen wegmarkeringen

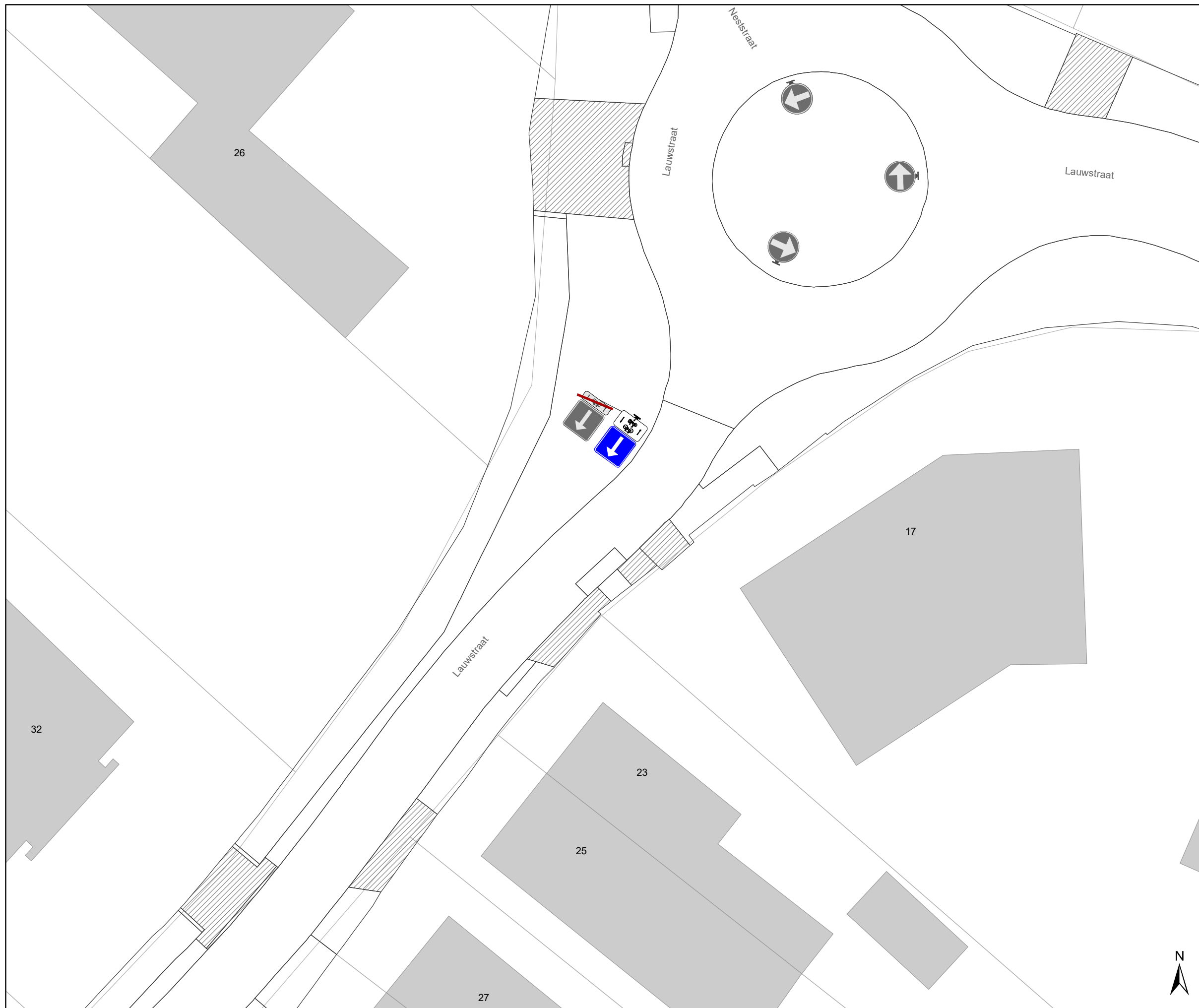


gent: Mobiliteitsbedrijf stad Gent
Verkeerstechnische taken

Lauwstraat en omgeving
Optimalisaties

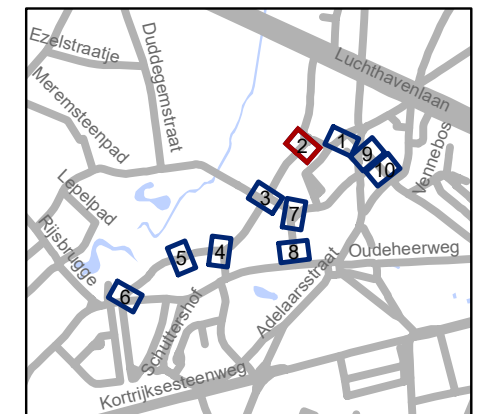
Dossiernummer P-255007

DATUM	SCHAAL	PLAN	P FORMAAT
9/12/2021	1/200	1/1	A3



Legende

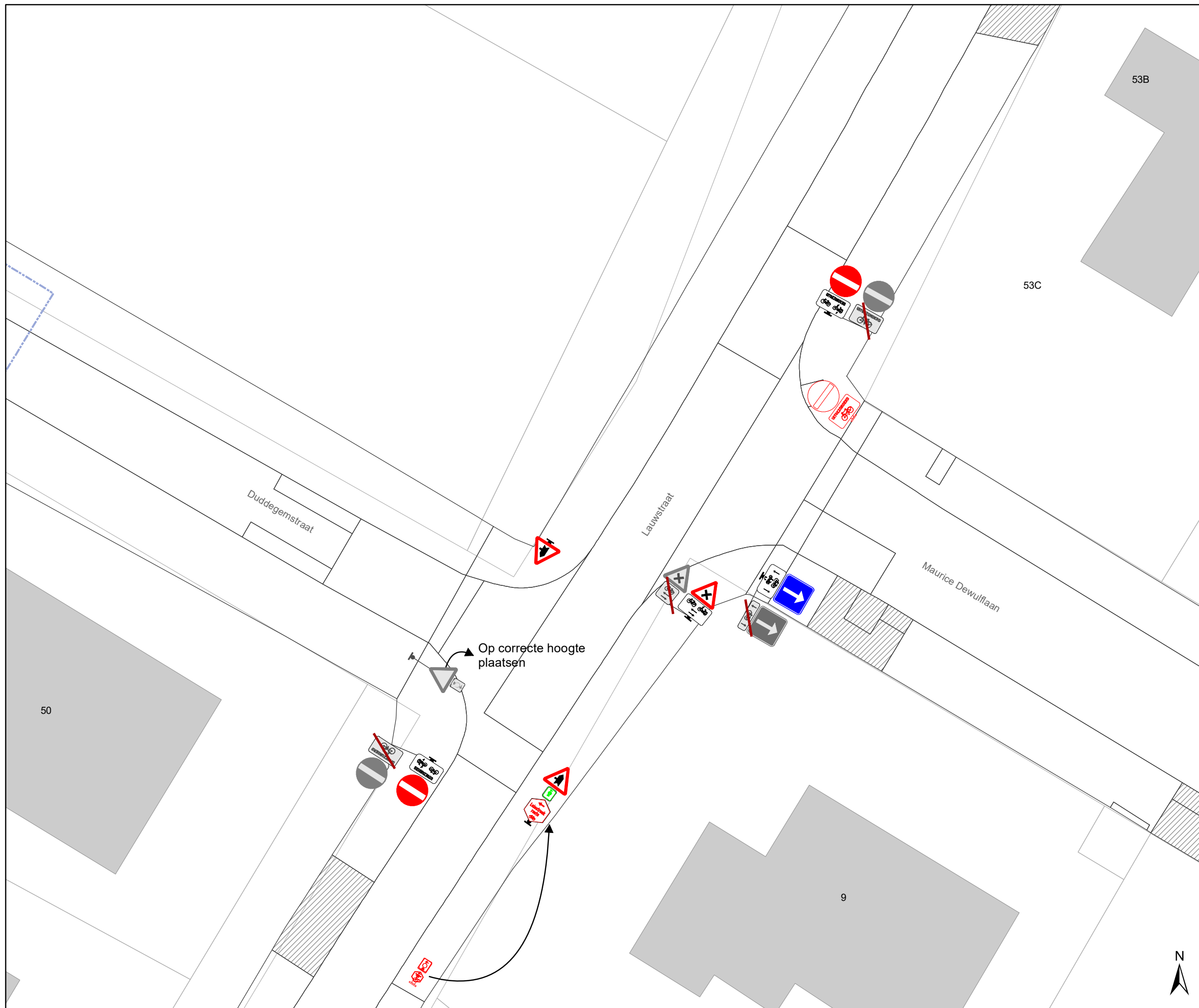
-  Bestaande verkeersborden
-  Geplande verkeersborden
-  Te verwijderen verkeersborden
-  Bestaande wegmarkeringen
-  Geplande wegmarkeringen
-  Te verwijderen wegmarkeringen









gent: Mobiliteitsbedrijf stad Gent
Verkeerstechnische taken

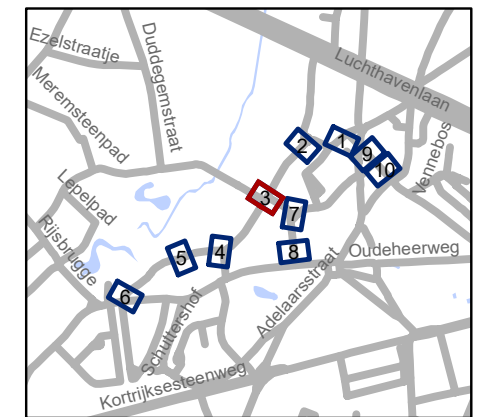
Lauwstraat en omgeving Optimalisaties

Dossiernummer P-255007			
DATUM	SCHAAL	PLAN	P FORMAAT
9/12/2021	1/200	1/1	A3



Legende

-  Bestaande verkeersborden
-  Geplande verkeersborden
-  Te verwijderen verkeersborden
-  Bestaande wegmarkeringen
-  Geplande wegmarkeringen
-  Te verwijderen wegmarkeringen



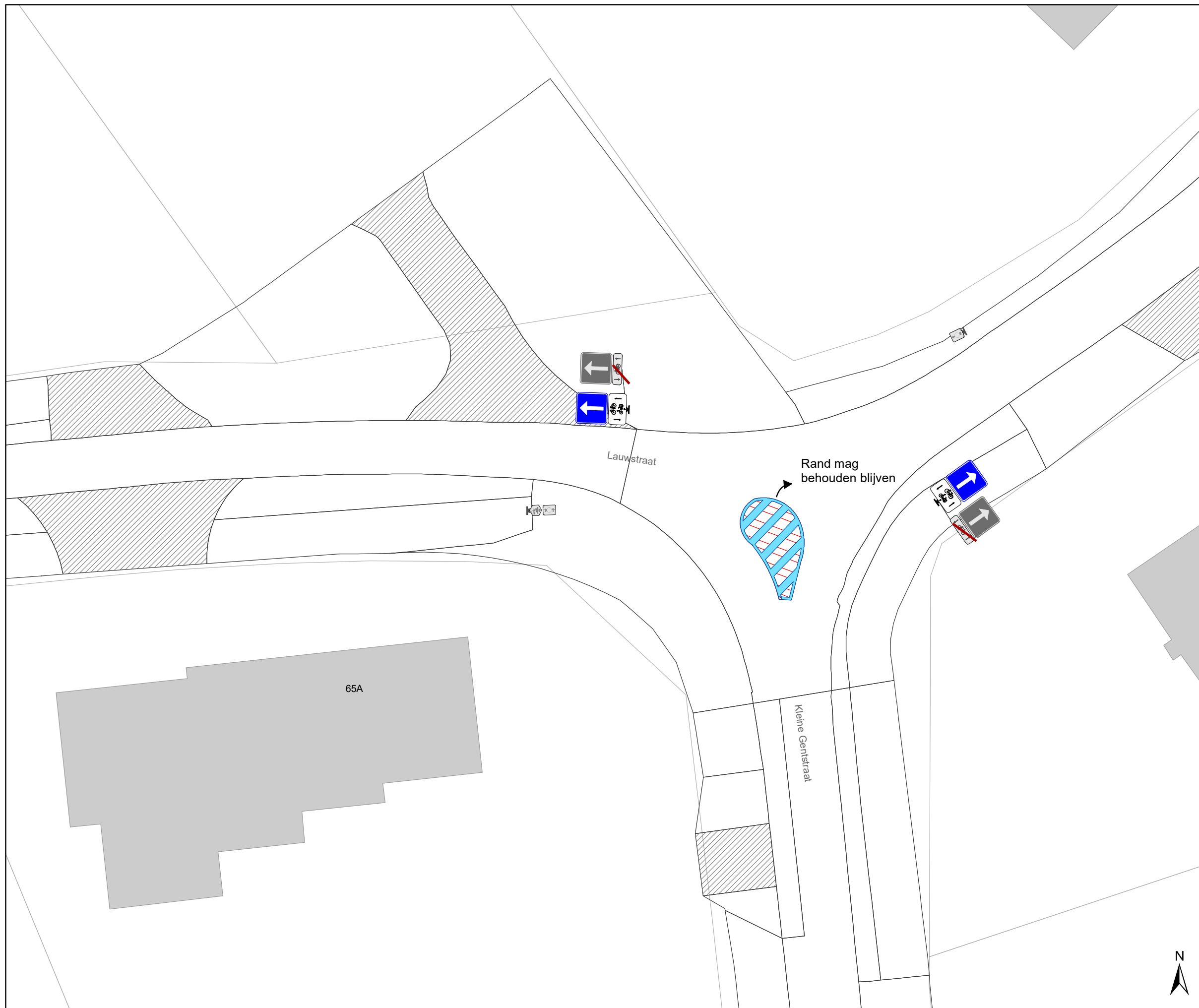
gent: Mobiliteitsbedrijf stad Gent
Verkeerstechnische taken

Lauwstraat en omgeving Optimalisaties







Dossiernummer P-255007

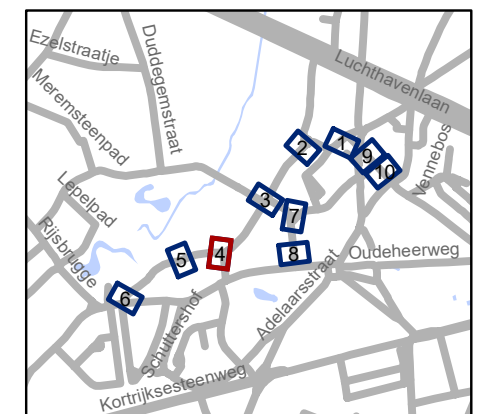
DATUM	SCHAAL	PLAN	P FORMAAT
9/12/2021	1/200	1/1	A3





Legende

-  Bestaande verkeersborden
-  Geplande verkeersborden
-  Te verwijderen verkeersborden
-  Bestaande wegmarkeringen
-  Geplande wegmarkeringen
-  Te verwijderen wegmarkeringen

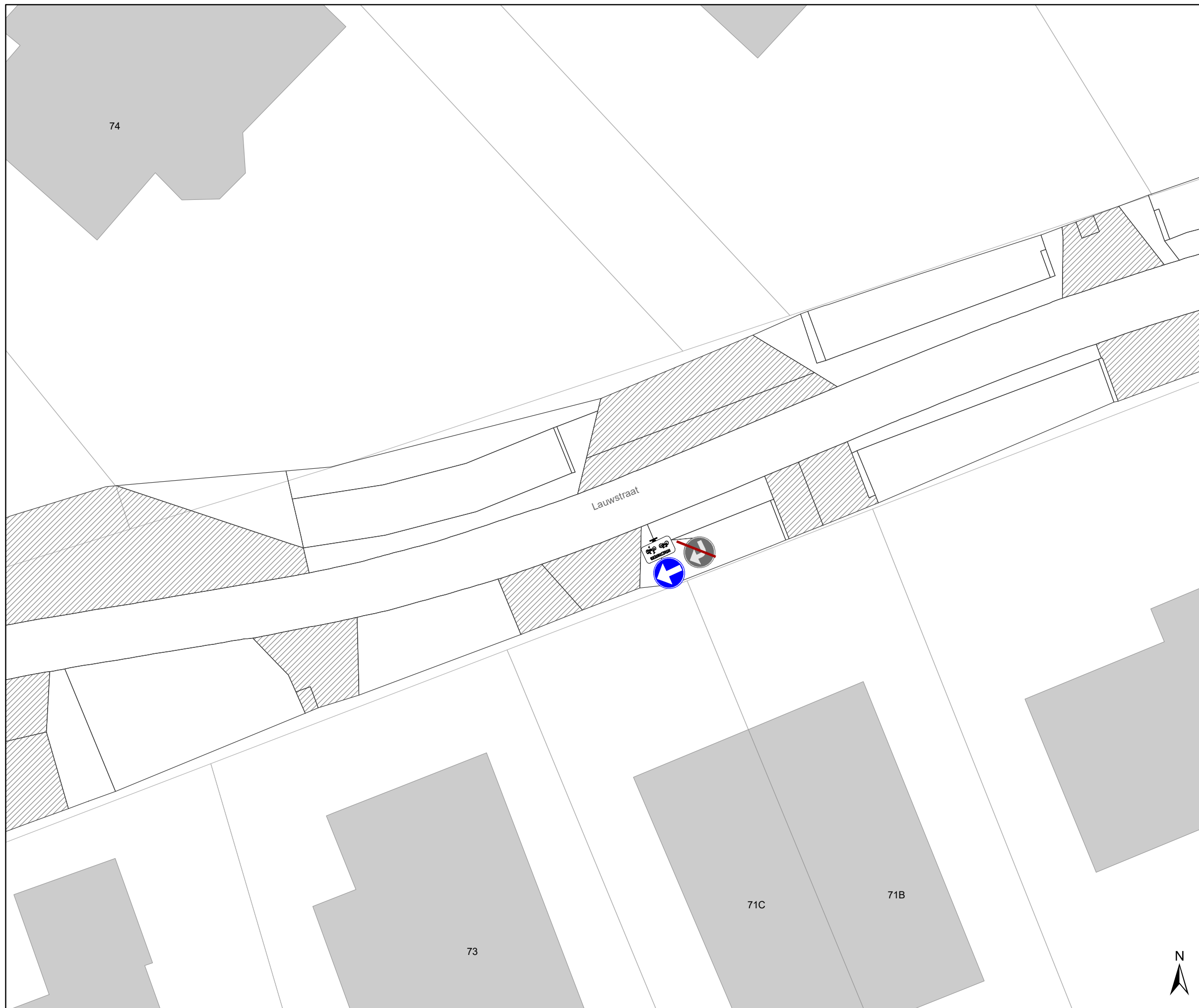


gent: Mobiliteitsbedrijf stad Gent
Verkeerstechnische taken







Lauwstraat en omgeving Optimalisaties

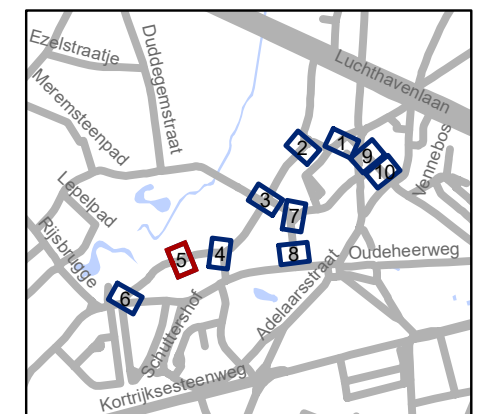
Dossiernummer P-255007			
DATUM	SCHAAL	PLAN	P FORMAAT
9/12/2021	1/200	1/1	A3





Legende

-  Bestaande verkeersborden
-  Geplande verkeersborden
-  Te verwijderen verkeersborden
-  Bestaande wegmarkeringen
-  Geplande wegmarkeringen
-  Te verwijderen wegmarkeringen

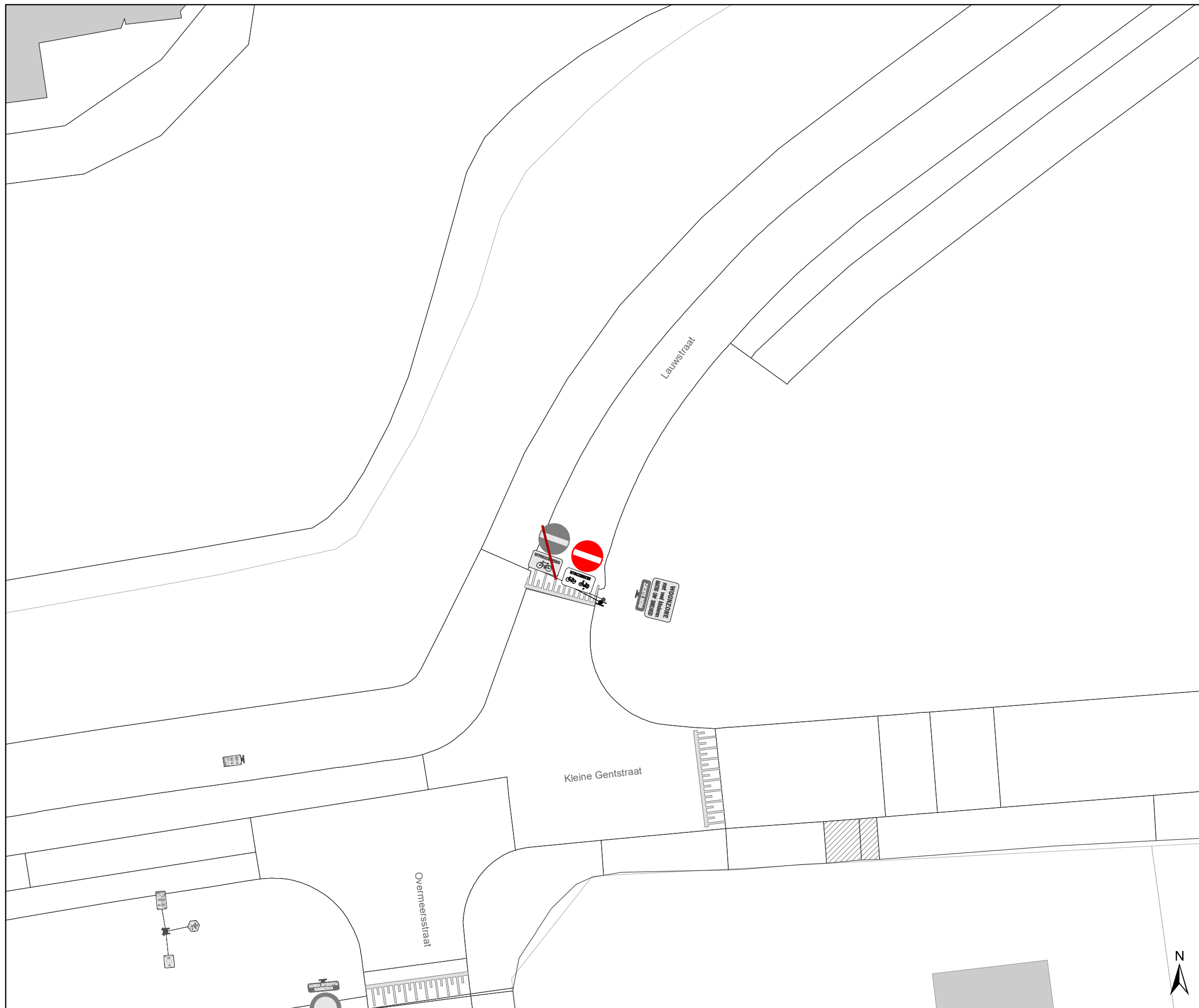


gent: Mobiliteitsbedrijf stad Gent
Verkeerstechnische taken







Lauwstraat en omgeving
Optimalisaties

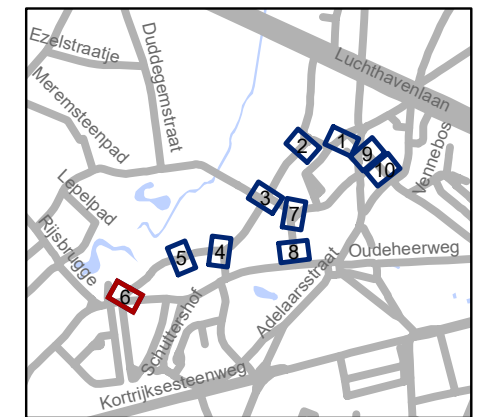
Dossiernummer P-255007

DATUM	SCHAAL	PLAN	P FORMAAT
9/12/2021	1/200	1/1	A3



Legende

-  Bestaande verkeersborden
-  Geplande verkeersborden
-  Te verwijderen verkeersborden
-  Bestaande wegmarkeringen
-  Geplande wegmarkeringen
-  Te verwijderen wegmarkeringen

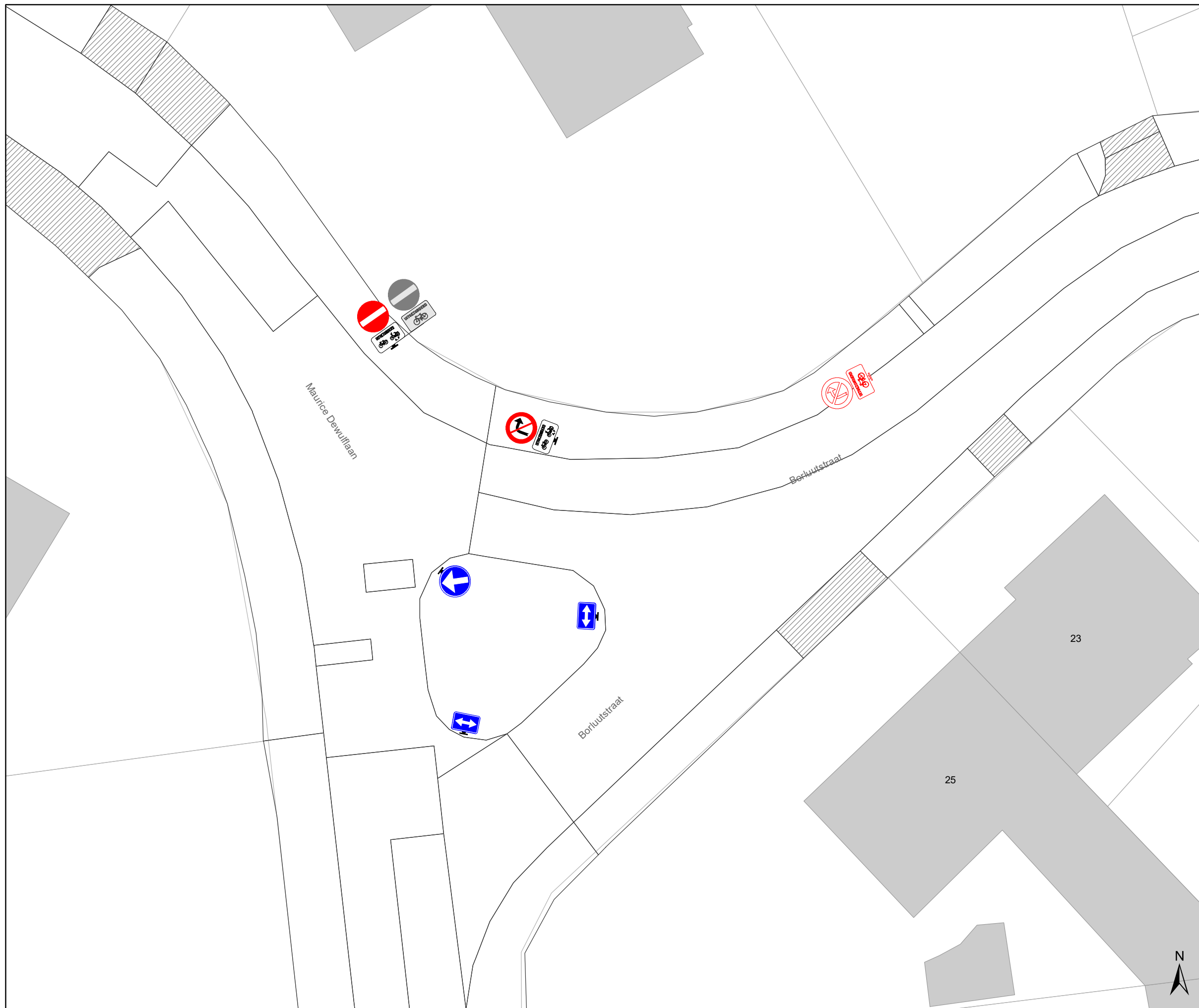


gent: Mobiliteitsbedrijf stad Gent
Verkeerstechnische taken







Lauwstraat en omgeving Optimalisaties

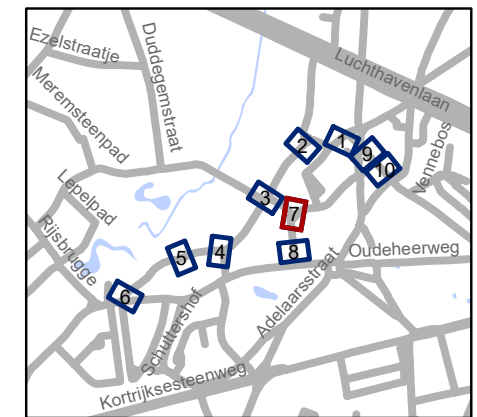
Dossiernummer P-255007

DATUM	SCHAAL	PLAN	P FORMAAT
9/12/2021	1/200	1/1	A3



Legende

-  Bestaande verkeersborden
-  Geplande verkeersborden
-  Te verwijderen verkeersborden
-  Bestaande wegmarkeringen
-  Geplande wegmarkeringen
-  Te verwijderen wegmarkeringen



gent: Mobiliteitsbedrijf stad Gent
Verkeerstechnische taken

Lauwstraat en omgeving
Optimalisaties

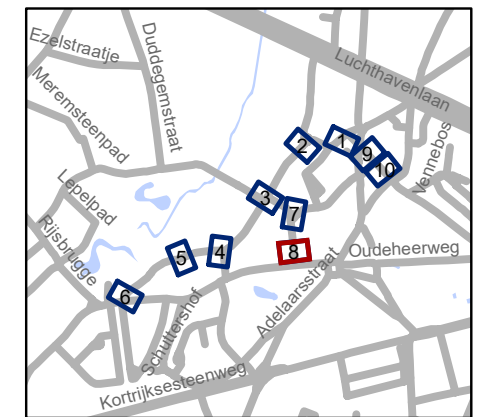
Dossiernummer P-255007

DATUM	SCHAAL	PLAN	P FORMAAT
9/12/2021	1/200	1/1	A3



Legende

- Bestaande verkeersborden
- Geplande verkeersborden
- Te verwijderen verkeersborden
- Bestaande wegmarkeringen
- Geplande wegmarkeringen
- Te verwijderen wegmarkeringen



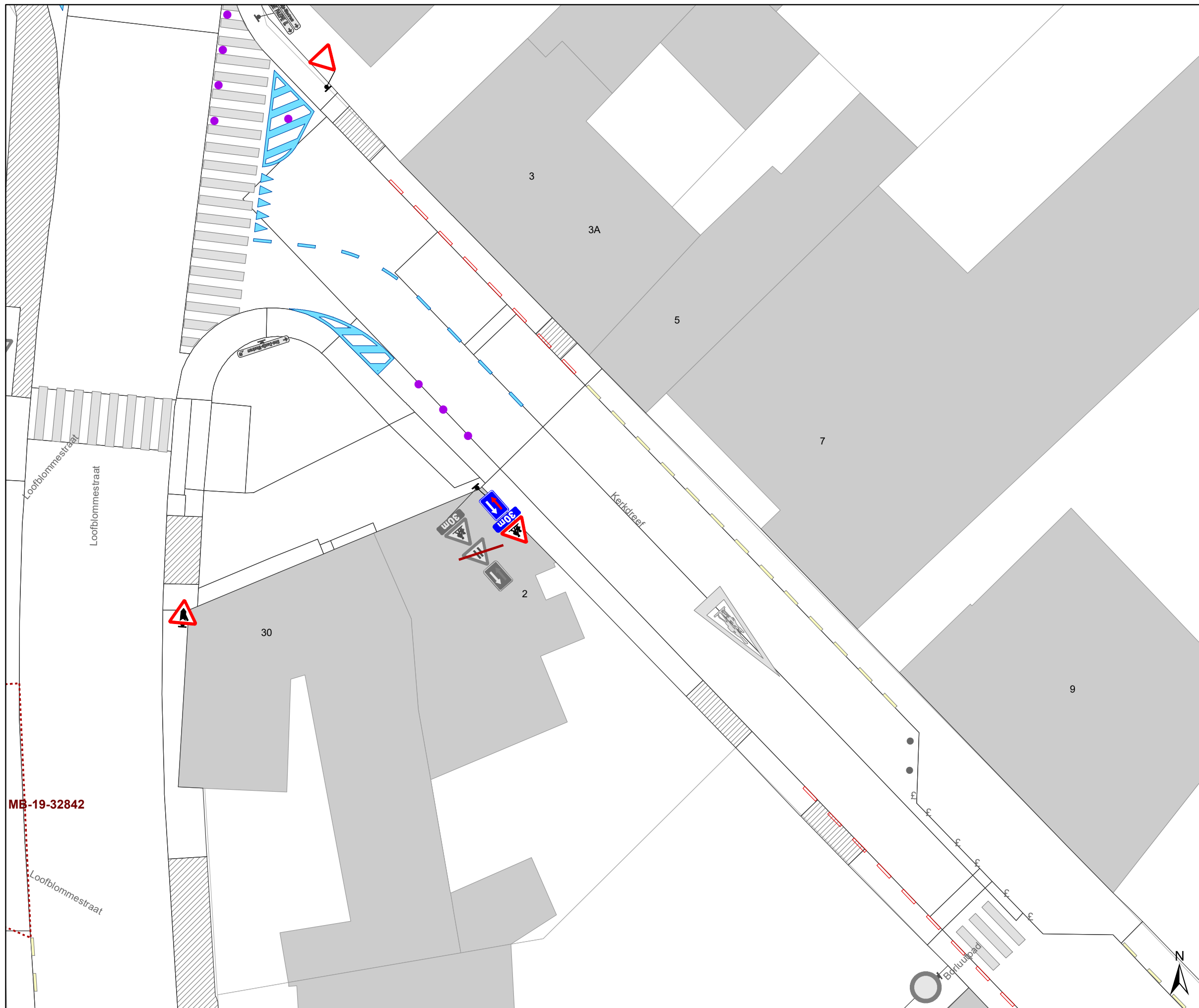
gent: Mobiliteitsbedrijf stad Gent
Verkeerstechnische taken

Lauwstraat en omgeving
Optimalisaties







Dossiernummer P-255007

DATUM	SCHAAL	PLAN	P FORMAAT
9/12/2021	1/200	1/1	A3

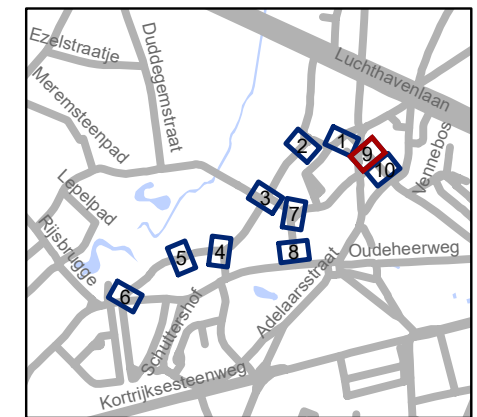




Legende

-  Bestaande verkeersborden
-  Geplande verkeersborden
-  Te verwijderen verkeersborden
-  Bestaande wegmarkeringen
-  Geplande wegmarkeringen
-  Te verwijderen wegmarkeringen

MB-19-32842

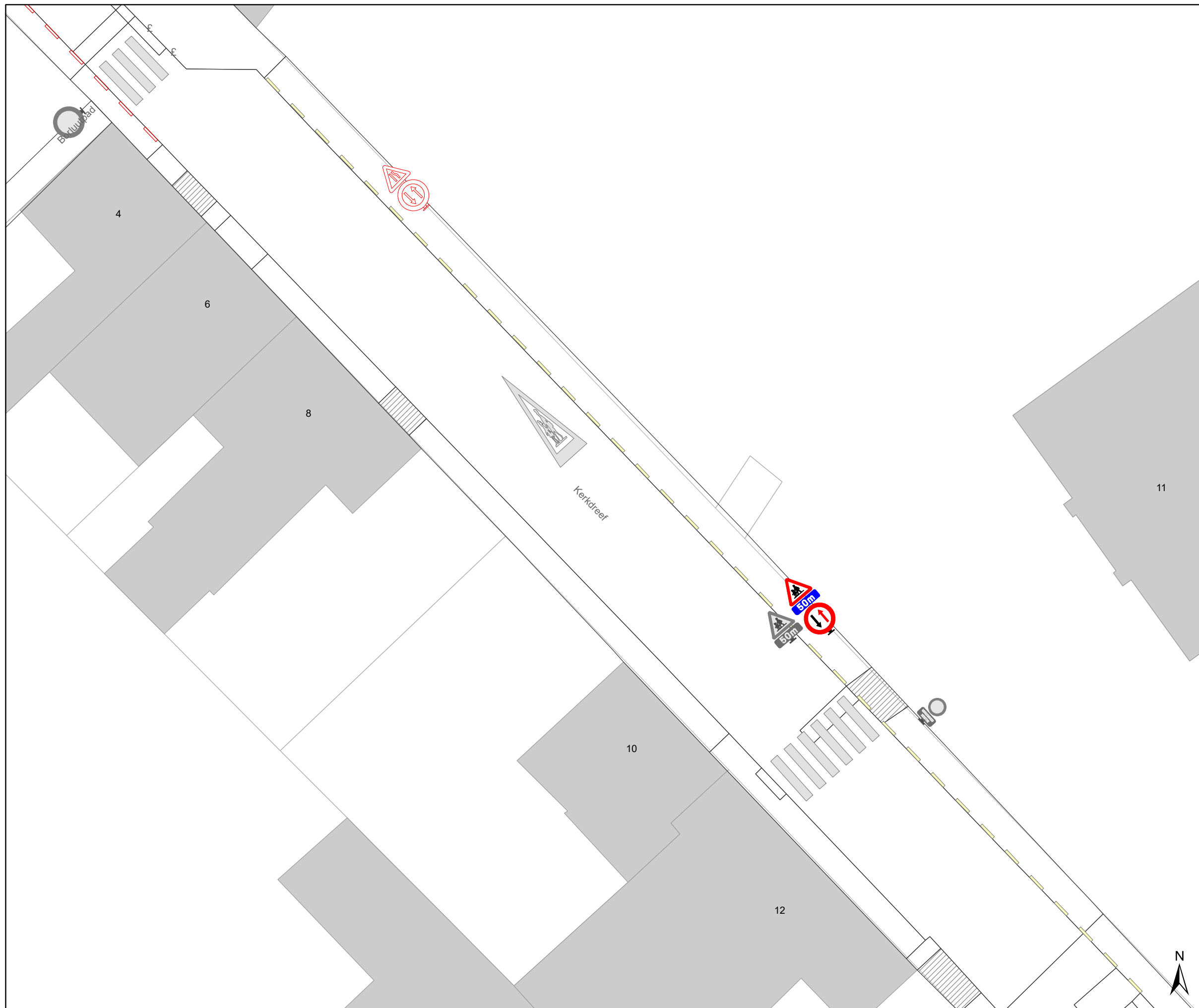


gent: Mobiliteitsbedrijf stad Gent
Verkeerstechnische taken







Lauwstraat en omgeving Optimalisaties

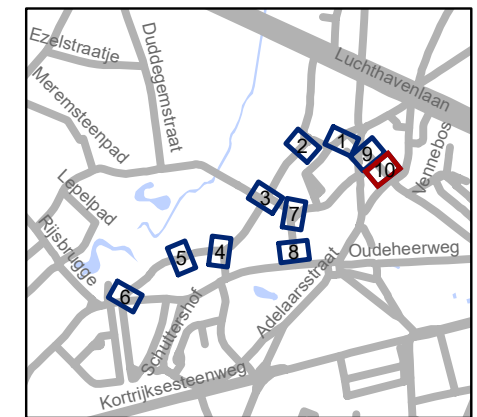
Dossiernummer P-255007

DATUM	SCHAAL	PLAN	P FORMAAT
9/12/2021	1/200	1/1	A3



Legende

-  Bestaande verkeersborden
-  Geplande verkeersborden
-  Te verwijderen verkeersborden
-  Bestaande wegmarkeringen
-  Geplande wegmarkeringen
-  Te verwijderen wegmarkeringen

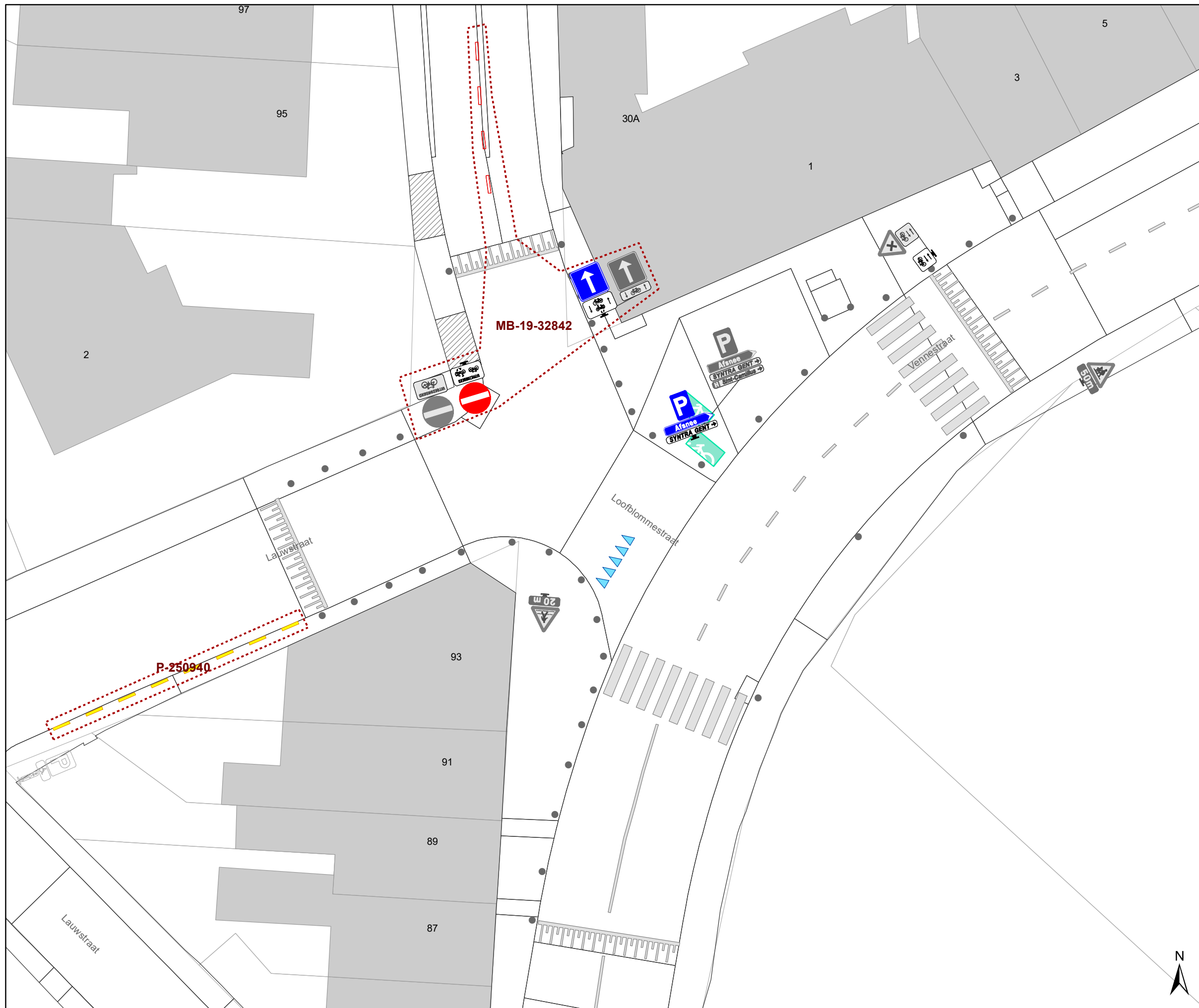


gent: Mobiliteitsbedrijf stad Gent
Verkeerstechnische taken

Lauwstraat en omgeving Optimalisaties

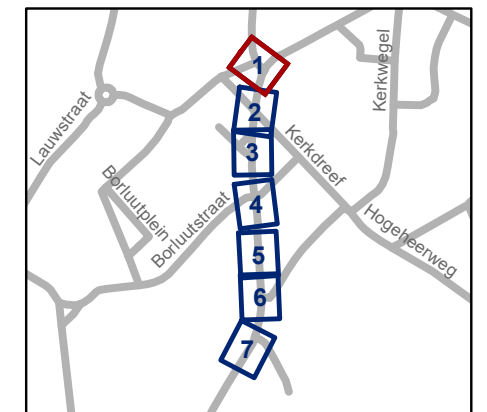
Dossiernummer P-255007

DATUM	SCHAAL	PLAN	P FORMAAT
9/12/2021	1/200	1/1	A3



Legende

-  Bestaande verkeersborden
-  Geplande verkeersborden
-  Te verwijderen verkeersborden
-  Bestaande wegmarkeringen
-  Geplande wegmarkeringen
-  Te verwijderen wegmarkeringen
-  Ander gepland dossier (in voorbereiding bij MOBBED)

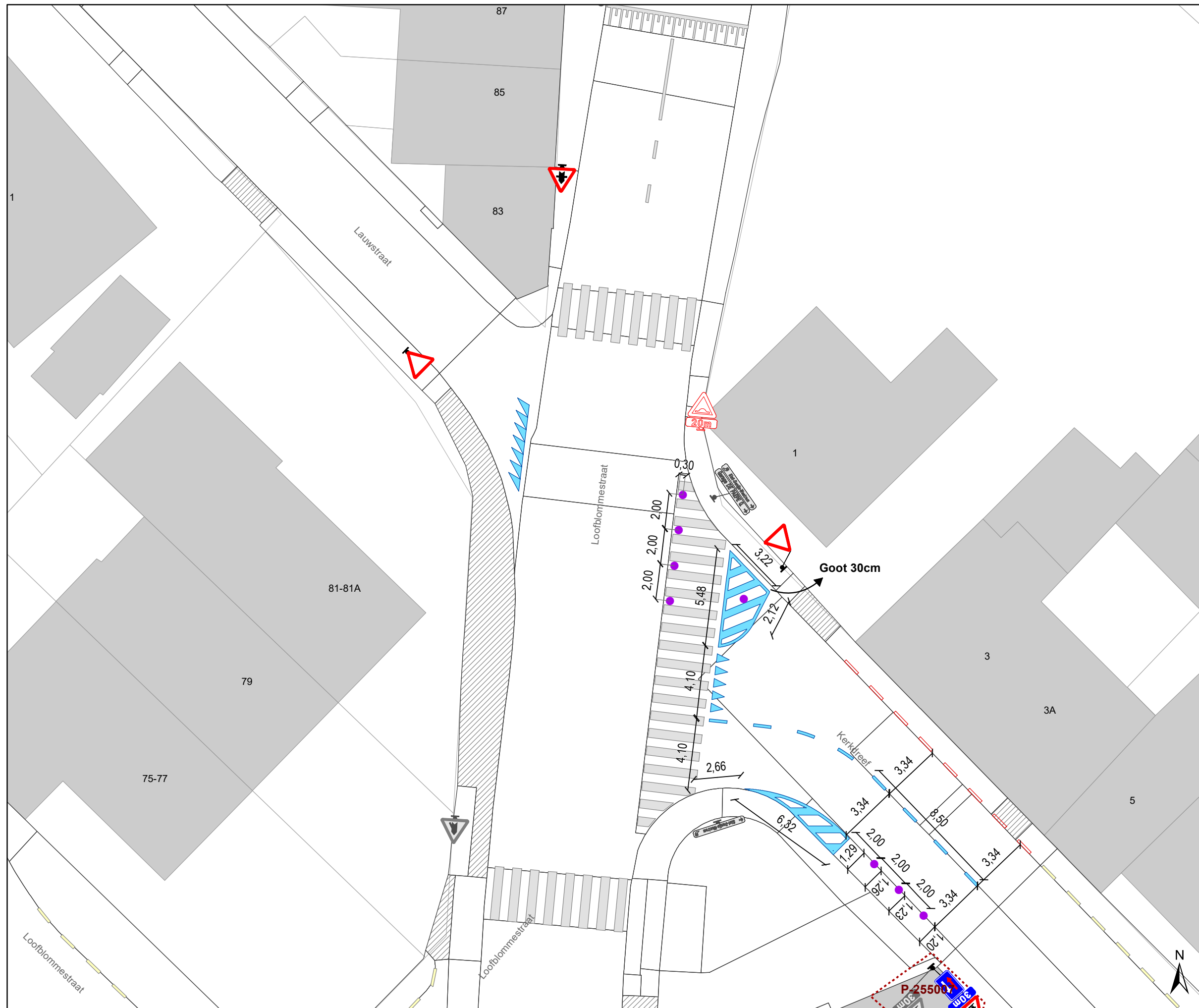


gent: Mobiliteitsbedrijf stad Gent
Verkeerstechnische taken

**Loofblommestraat
Circulatie**

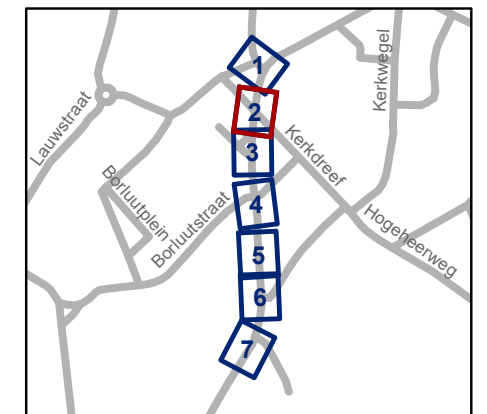
Dossiernummer P-213708

DATUM	SCHAAL	PLAN	P FORMAAT
8/12/2021	1/200	1/7	A3



Legende

-  Bestaande verkeersborden
-  Geplande verkeersborden
-  Te verwijderen verkeersborden
-  Bestaande wegmarkeringen
-  Geplande wegmarkeringen
-  Te verwijderen wegmarkeringen
-  Ander gepland dossier (in voorbereiding bij MOBBD)

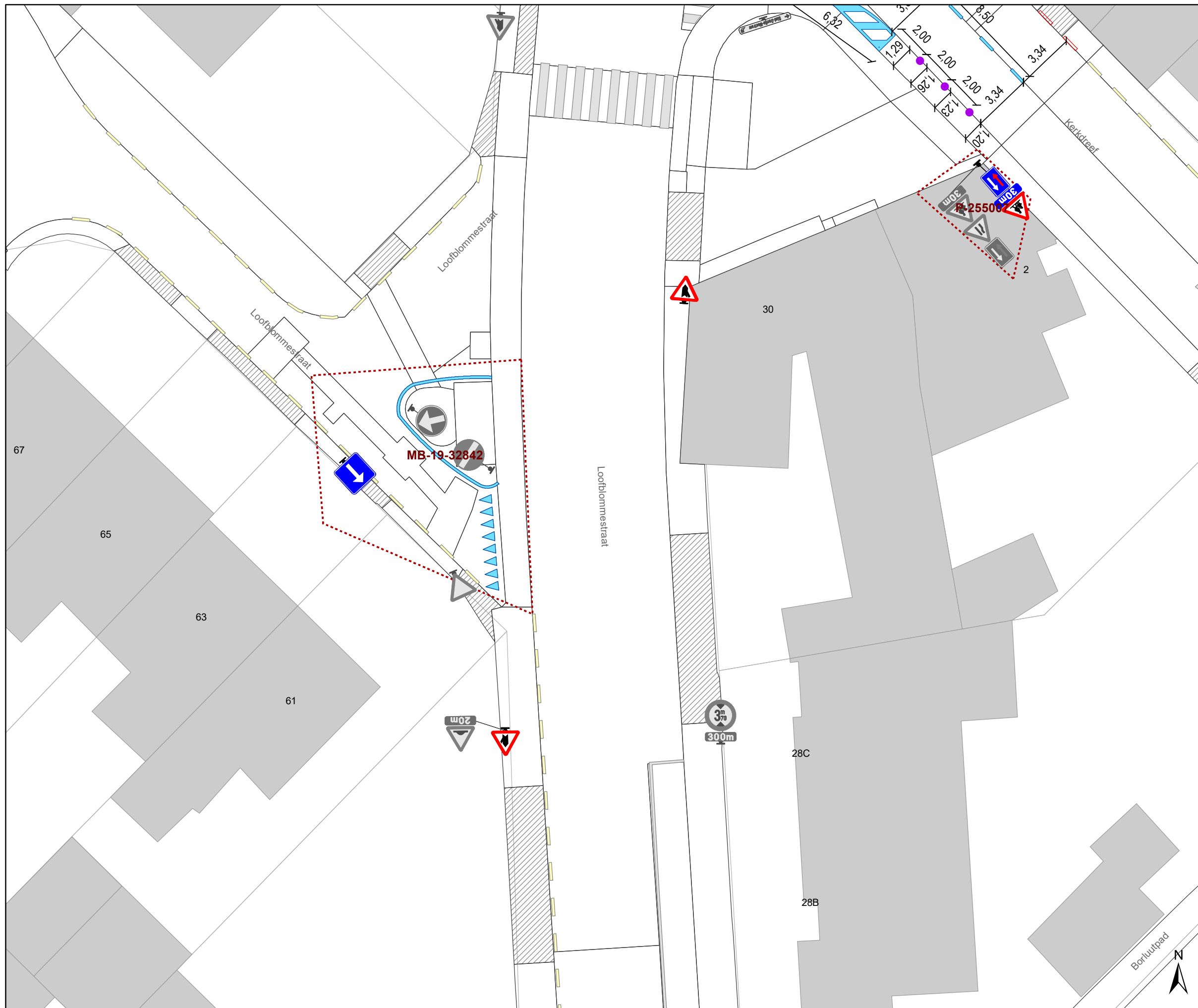


gent: Mobiliteitsbedrijf stad Gent
Verkeerstechnische taken

**Loofblommestraat
Circulatie**

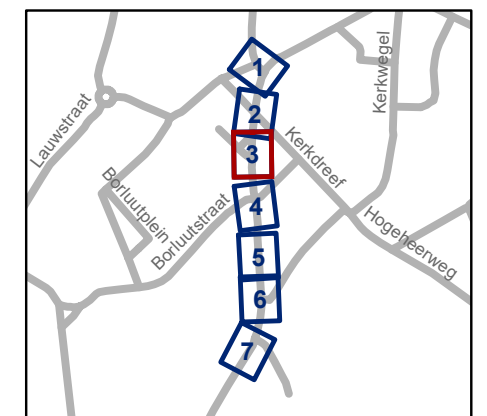
Dossiernummer P-213708

DATUM	SCHAAL	PLAN	P FORMAAT
8/12/2021	1/200	2/7	A3



Legende

-  Bestaande verkeersborden
-  Geplande verkeersborden
-  Te verwijderen verkeersborden
-  Bestaande wegmarkeringen
-  Geplande wegmarkeringen
-  Te verwijderen wegmarkeringen
-  Ander gepland dossier (in voorbereiding bij MOBBED)



gent: Mobiliteitsbedrijf stad Gent
Verkeerstechnische taken

**Loofblommestraat
Circulatie**

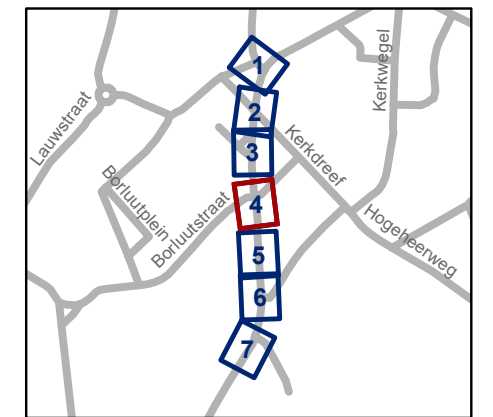
Dossiernummer P-213708

DATUM	SCHAAL	PLAN	P FORMAAT
8/12/2021	1/200	3/7	A3



Legende

-  Bestaande verkeersborden
-  Geplande verkeersborden
-  Te verwijderen verkeersborden
-  Bestaande wegmarkeringen
-  Geplande wegmarkeringen
-  Te verwijderen wegmarkeringen
-  Ander gepland dossier (in voorbereiding bij MOBBED)

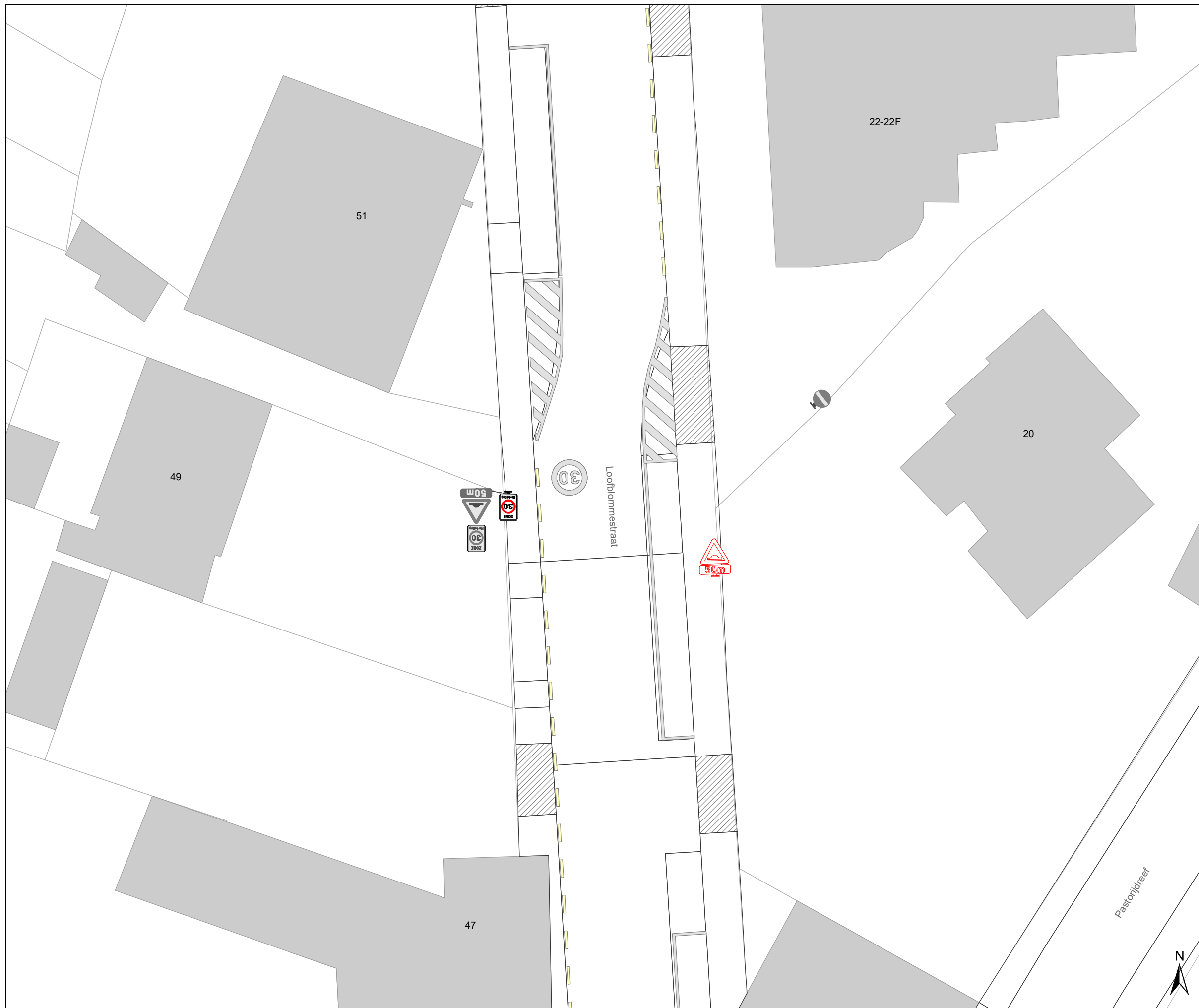


gent: Mobiliteitsbedrijf stad Gent
Verkeerstechnische taken

**Loofblommestraat
Circulatie**

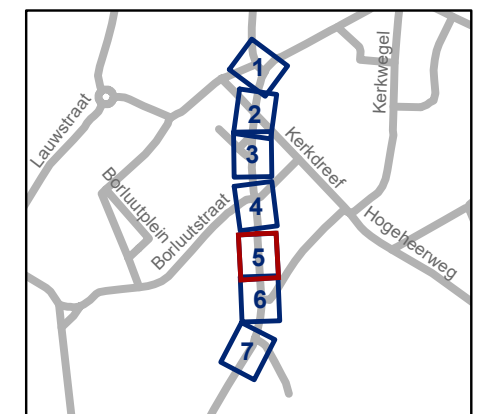
Dossiernummer P-213708

DATUM	SCHAAL	PLAN	P FORMAAT
8/12/2021	1/200	4/7	A3



Legende

-  Bestaande verkeersborden
-  Geplande verkeersborden
-  Te verwijderen verkeersborden
-  Bestaande wegmarkeringen
-  Geplande wegmarkeringen
-  Te verwijderen wegmarkeringen
-  Ander gepland dossier (in voorbereiding bij MOBBED)

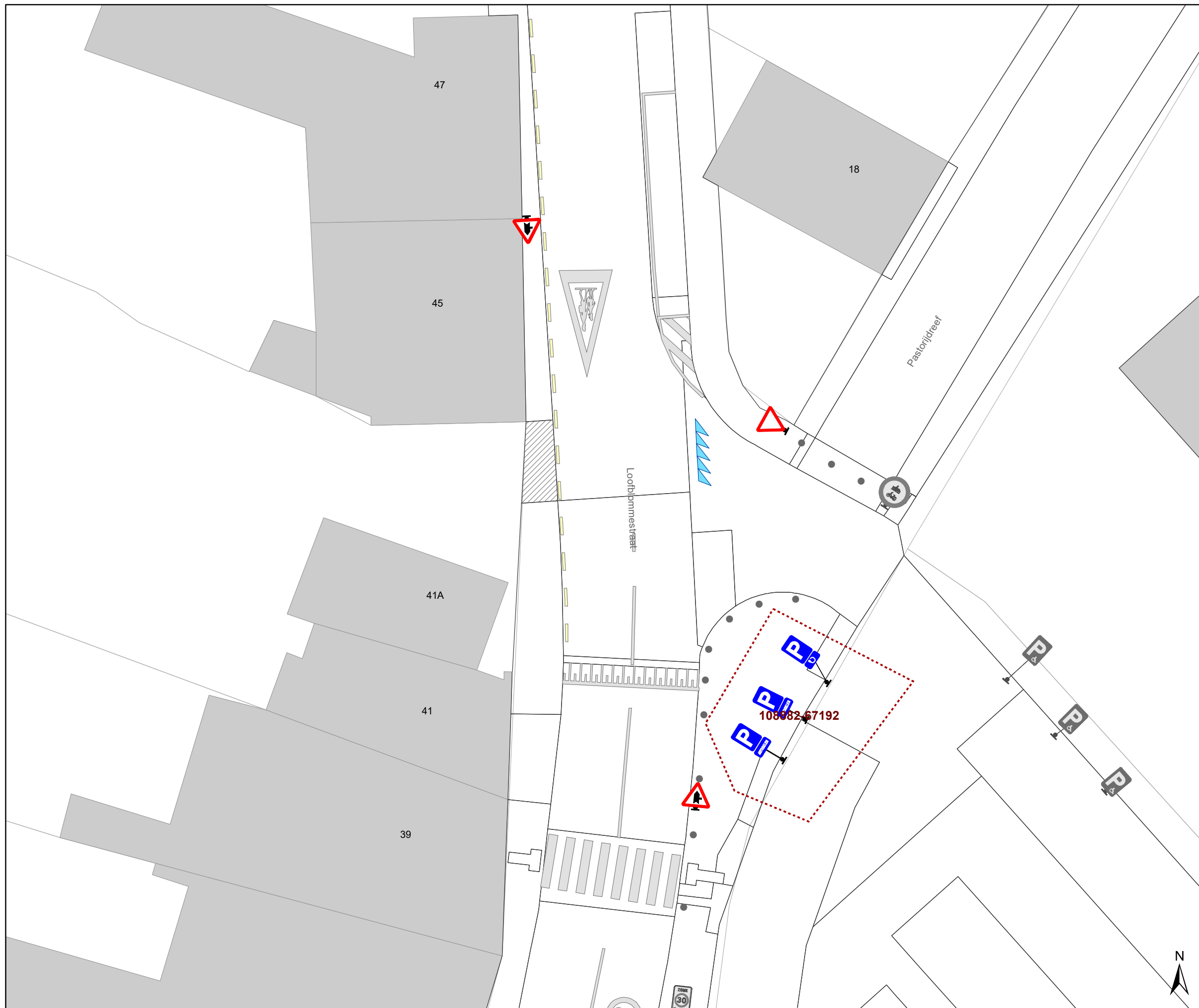


gent: Mobiliteitsbedrijf stad Gent
Verkeerstechnische taken

**Loofblommestraat
Circulatie**

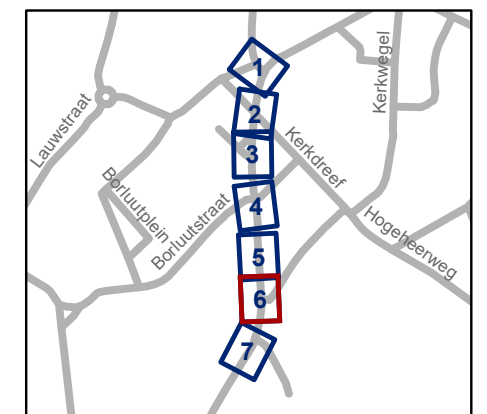
Dossiernummer P-213708

DATUM	SCHAAL	PLAN	P FORMAAT
8/12/2021	1/200	5/7	A3



Legende

-  Bestaande verkeersborden
-  Geplande verkeersborden
-  Te verwijderen verkeersborden
-  Bestaande wegmarkeringen
-  Geplande wegmarkeringen
-  Te verwijderen wegmarkeringen
-  Ander gepland dossier (in voorbereiding bij MOBBED)



gent: Mobiliteitsbedrijf stad Gent
Verkeerstechnische taken

**Loofblommestraat
Circulatie**

Dossiernummer P-213708

DATUM	SCHAAL	PLAN	P FORMAAT
8/12/2021	1/200	6/7	A3

