
2021_CBS_06136 Nieuw aanvullend reglement van de politie op het wegverkeer - gemeenteweg - Hofstraat - nieuwe anti-parkeermaatregelen - Goedkeuring

Beslissing: Goedgekeurd in besloten vergadering van 2 december 2021

Zijn aanwezig bij de beslissing van dit punt:

de heer Mathias De Clercq, burgemeester-voorzitter
de heer Filip Watteeuw, schepenen; mevrouw Sofie Bracke, schepenen; mevrouw Elke Decruynaere, schepenen; mevrouw Astrid De Bruycker, schepenen; de heer Sami Souguir, schepenen; mevrouw Tine Heyse, schepenen; mevrouw Isabelle Heyndrickx; mevrouw Annelies Storms, schepenen; de heer Rudy Coddens, schepenen
mevrouw Mieke Hullebroeck, algemeen directeur; de heer Luc Kupers, adjunct-algemeendirecteur

Bevoegd: Filip Watteeuw

Betrokken: Mathias De Clercq

Juridisch kader

De volgende bepalingen zijn van toepassing inzake de bevoegdheid:

- De Nieuwe Gemeentewet 24 juni 1988, artikel 119;
- Decreet over het lokaal bestuur van 22 december 2017, artikel 41, § 2, 2°;
- Het Decreet van 16 mei 2008 betreffende de aanvullende reglementen op het wegverkeer en de plaatsing en bekostiging van verkeerstekens, artikel 4, § 1, 2de lid en artikel 5, § 1, 2de lid.
- Het gemeenteraadsbesluit van 14 december 2015, houdende de delegatie van de vaststellingsbevoegdheid inzake gemeentelijke aanvullende reglementen op het wegverkeer.

De beslissing wordt genomen op grond van:

- Wet betreffende de politie over het wegverkeer, gecoördineerd bij Koninklijk Besluit van 16 maart 1968;
- Decreet van 16 mei 2008 betreffende de aanvullende reglementen op het wegverkeer en de plaatsing en bekostiging van de verkeerstekens;
- Koninklijk Besluit van 1 december 1975 houdende algemeen reglement op de politie van het wegverkeer en van het gebruik van de openbare weg;
- Ministerieel Besluit van 11 oktober 1976 waarbij de minimumafmetingen en de bijzondere plaatsingsvoorwaarden van de verkeerstekens worden bepaald;
- Uitvoeringsbesluit van 23 januari 2009 betreffende de aanvullende reglementen op het wegverkeer en de plaatsing en bekostiging van de verkeerstekens;
- Omzendbrief MOB/2009/1 van 3 april 2009;
- Het reglement houdende de voorwaarden tot het toekennen van parkeerplaatsen voor personen met een handicap, goedgekeurd in de gemeenteraad van 25 april 2016.

Motivering

De nieuwe maatregelen die bij dit besluit worden getroffen, zijn het invoeren van een parkeerverbod door middel van een bord E1 tussen de Alpacastraat en de Guldenspoorstraat aan de kant van de onpare huisnummers. Dit parkeerverbod vervangt het parkeerverbod door middel van gele onderbroken lijnen op de Hofstraat ter hoogte van huisnummer 34, aan de overzijde van de weg,;op de Hofstraat ter hoogte van huisnummer 233;op de Hofstraat ter hoogte van huisnummer 46, aan de overzijde van de weg en op de Hofstraat ter hoogte van huisnummers 245-265. De fietsenstalling (inclusief de signalisatie: verkeersbord D1 en verkeersbord E9a met onderbord M1) ter hoogte van huisnummer 239 werd verwijderd in afwachting van nieuwe inplanting. Deze maatregelen zijn er op vraag van de brandweer om de doorstroming in de straat te garanderen over de volledige lengte van dit straatdeel. Bij collegebesluit van 12 september 2019 werd beslist tot het voorzien van een gele onderbroken streep en het verplaatsen van de parkeerhaak ter hoogte van huisnummer 269 om de toegang tot de inrij van de eigendom te vrijwaren.

Bij collegebesluit van 17 januari 2019 werden parkeerhaken aangebracht ter hoogte van huisnummer 84 en huisnummer 45 van de Muinklaan, dit om de toegang tot de garage ter hoogte van huisnummer 45 van de Muinklaan te vrijwaren.

Bij collegebesluit van 22 maart 2018 werd de Muinkkaai ingericht als fietsstraat. Het plaatsen van een verkeersbord B1 op de Hofstraat ter hoogte van het kruispunt met de Muinkkaai ondersteunt deze maatregel.

Bij collegebesluit van 19 januari 2017 werd een parkeerhaak voorzien ter hoogte van huisnummer 269 om de toegang tot de inrij van de eigendom te vrijwaren.

Bij collegebesluit van 22 december 2016 werd het verplaatsen van een fietsenstalling ter hoogte van huisnummer 239 als eerste nieuwe maatregel bij dit besluit getroffen en tenslotte werd er ter hoogte van huisnummer 47-49 een gele onderbroken streep aangebracht en een parkeerhaak verplaatst om de toegankelijkheid te vrijwaren.

Bij collegebesluit van 22 september 2016 de bestaande toestand geregulariseerd en worden geen nieuwe verkeersmaatregelen ingevoerd.

De voorbehouden bewonersplaatsen zijn bepaald volgens het parkeerplan 2020 van Stad Gent.

Bijgevoegde bijlage(n):

- Aanvullend reglement Hofstraat dossier P-226650 (deel van de beslissing)
- Signalisatieplan Hofstraat dossier P-246650 (deel van de beslissing)
- Historiek Hofstraat dossier P-246650

Beslissing

Beslist het volgende:

Artikel 1:

Heft op het aanvullend reglement van de politie op het wegverkeer betreffende de gemeenteweg Hofstraat, goedgekeurd in zitting van 12 september 2019, van zodra het nieuwe reglement in werking treedt.

Artikel 2:

Keurt goed het aanvullend reglement van de politie op het wegverkeer betreffende de gemeenteweg Hofstraat.

2021_CBS_06136 - Nieuw aanvullend reglement van de politie op het wegverkeer - gemeenteweg - Hofstraat - nieuwe anti-parkeermaatregelen

Aanvullend reglement van de politie op het wegverkeer - gemeenteweg – Hofstraat

Goedgekeurd in het College van Burgemeester en Schepenen van

Bekendgemaakt op

Geldig vanaf

Referentienummer

Reglement

- Artikel 1.** Op de Hofstraat ter hoogte van het kruispunt met de Muinkkaai geldt:
- de bestuurders moeten voorrang verlenen;
 - de plaats waar de bestuurders, zo nodig, moeten stoppen om voorrang te verlenen, wordt aangeduid.
- Dit wordt gesignaleerd door:
- **verkeersborden B1**
 - **wegmarkeringen overeenkomstig art.76.2 van de wegcode**
- Artikel 2.** Op de Hofstraat van het kruispunt met de Muinkkaai tot het kruispunt met de François Benardstraat in de richting van het kruispunt met de François Benardstraat geldt:
- verboden rijrichting voor iedere bestuurder;
 - de maatregel geldt niet voor fietsers.
- In de tegenovergestelde richting geldt:
- toegelaten rijrichting op de openbare weg met eenrichtingsverkeer;
 - fietsers mogen in beide richtingen rijden.
- Dit wordt gesignaleerd door:
- **verkeersborden C1**
 - **de verkeersborden worden aangevuld met onderborden M2**
 - **verkeersborden F19**
 - **de verkeersborden worden aangevuld met onderborden M4**
- Artikel 3.** Op de Hofstraat ter hoogte van het kruispunt met de Muinklaan geldt:
- het is verboden rechts af te slaan;
 - de maatregel geldt niet voor fietsers.
- Dit wordt gesignaleerd door:
- **verkeersborden C31b**
 - **de verkeersborden worden aangevuld met onderborden M2**
- Artikel 4.** Op de Hofstraat ter hoogte van huisnummers 28-28B;
op de Hofstraat ter hoogte van huisnummer 70 geldt:

de bestuurders zijn verplicht de hindernis langs rechts voorbij te rijden.

Dit wordt gesignaleerd door:

- **verkeersborden D1**

Artikel 5. Op de Hofstraat van het kruispunt met de François Benardstraat tot het kruispunt met de Muinklaan aan de kant van de pare huisnummers geldt:

het parkeren is verboden;

het begin van de parkeerreglementering wordt aangeduid.

Dit wordt gesignaleerd door:

- **verkeersborden E1**

- **de verkeersborden worden aangevuld met x-borden Xa**

Artikel 6. Op de Hofstraat van het kruispunt met de Guldenspoorstraat tot huisnummer 1 aan de kant van de onpare huisnummers geldt:

het parkeren is verboden;

het einde van de parkeerreglementering wordt aangeduid;

het begin van de parkeerreglementering wordt aangeduid.

Dit wordt gesignaleerd door:

- **verkeersborden E1**

- **de verkeersborden worden aangevuld met x-borden Xb, Xa**

Artikel 7. Op de Hofstraat van Alpacastraat tot Guldenspoorstraat aan de kant van de onpare huisnummers geldt:

het parkeren is verboden;

het einde van de parkeerreglementering wordt aangeduid;

het begin van de parkeerreglementering wordt aangeduid;

de parkeerreglementering geldt over een afstand van meer dan 300 meter.

Dit wordt gesignaleerd door:

- **verkeersborden E1**

- **de verkeersborden worden aangevuld met x-borden Xb, Xa, Xd**

Artikel 8. Op de Hofstraat ter hoogte van huisnummers 26A-26V;
op de Hofstraat ter hoogte van huisnummer 70 geldt:

het parkeren is toegelaten;

de maatregel geldt alleen voor de fietsers.

Dit wordt gesignaleerd door:

- **verkeersborden E9a**

- **de verkeersborden worden aangevuld met onderborden M1**

Artikel 9. Op de Hofstraat van huisnummer 351 tot en met huisnummer 357 geldt:

het parkeren is toegelaten;

het parkeren is voorbehouden voor voertuigen waarop de bewonerskaart is

aangebracht;

het einde van de parkeerreglementering wordt aangeduid;

het begin van de parkeerreglementering wordt aangeduid.

Dit wordt gesignaleerd door:

- **verkeersborden E9a**

- **de verkeersborden worden aangevuld met onderborden Type VII**

- **de verkeersborden worden aangevuld met x-borden Xb, Xa**

Artikel 10. Op de Hofstraat ter hoogte van huisnummers 271-277;

op de Hofstraat ter hoogte van huisnummers 279-299;

op de Hofstraat ter hoogte van huisnummers 301-333;

op de Hofstraat ter hoogte van huisnummers 6-8;

op de Hofstraat ter hoogte van huisnummer 269 geldt:

het parkeren op de rijbaan is verboden.

Dit wordt gesignaleerd door:

- **wegmarkeringen overeenkomstig art.75.1.2° van de wegcode**

Artikel 11. Op de Hofstraat ter hoogte van het kruispunt met de Guldenspoorstraat;

op de Hofstraat ter hoogte van het kruispunt met de Muinklaan;

op de Hofstraat ter hoogte van het kruispunt met de François Benardstraat geldt:

voetgangers moeten de oversteekplaats volgen om de rijbaan over te steken.

Dit wordt gesignaleerd door:

- **wegmarkeringen overeenkomstig art.76.3 van de wegcode**

Artikel 12. Op de Hofstraat van het kruispunt met de Muinklaan tot huisnummer 2;

op de Hofstraat van huisnummer 4 tot huisnummer 6;

op de Hofstraat van huisnummer 8 tot het kruispunt met de Guldenspoorstraat;

op de Hofstraat ter hoogte van huisnummer 269;

op de Hofstraat van het kruispunt met de Buffelstraat tot huisnummer 82;

op de Hofstraat van huisnummer 45 van de Hofstraat tot het kruispunt met de

Muinklaan geldt:

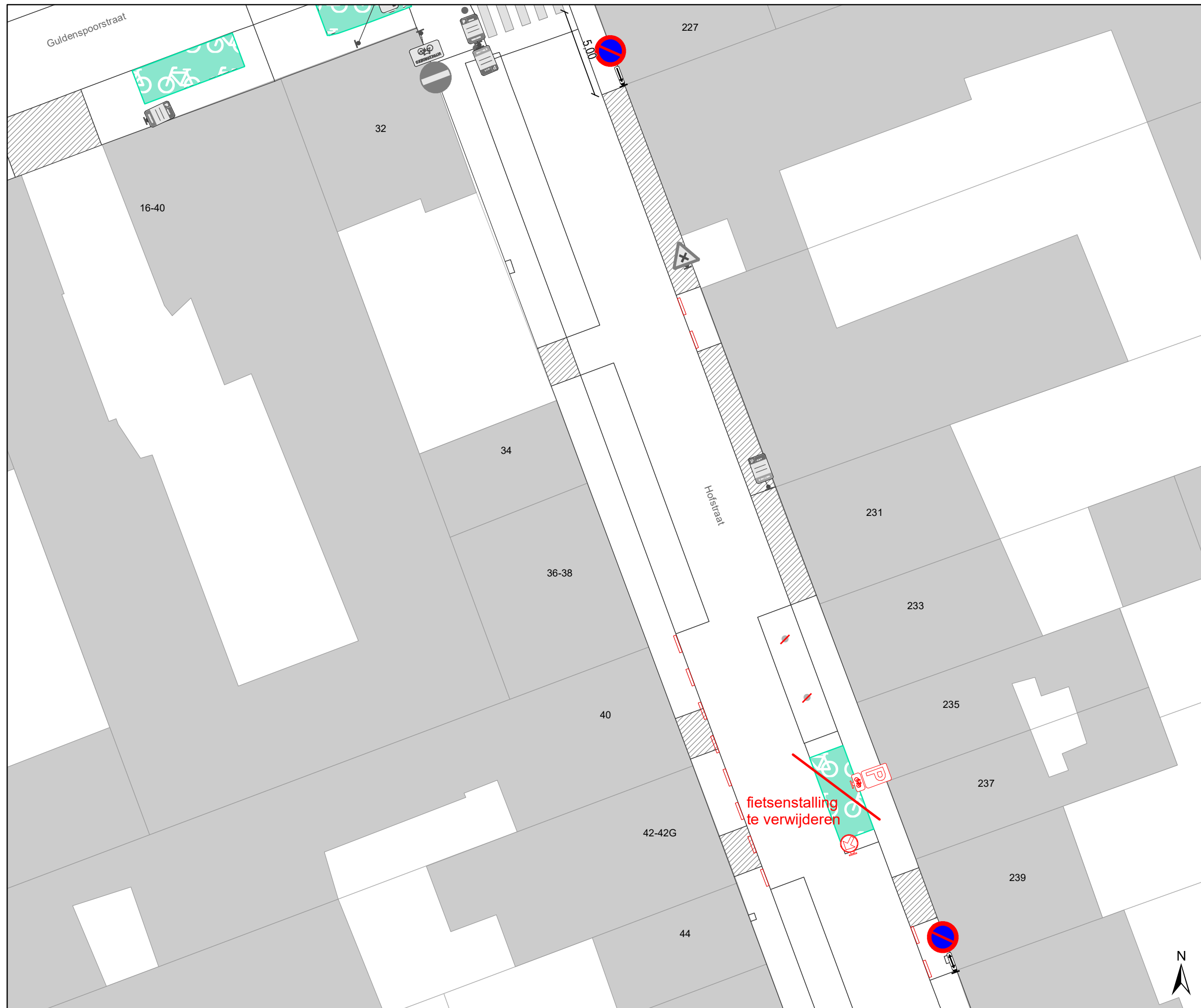
voertuigen moeten parkeren binnen de afgebakende plaatsen.

Dit wordt gesignaleerd door:

- **wegmarkeringen overeenkomstig art.77.5 van de wegcode**

(einde reglement)





Legende

- Bestaande verkeersborden
- Geplande verkeersborden
- Te verwijderen verkeersborden

- Bestaande wegmarkeringen
- Geplande wegmarkeringen

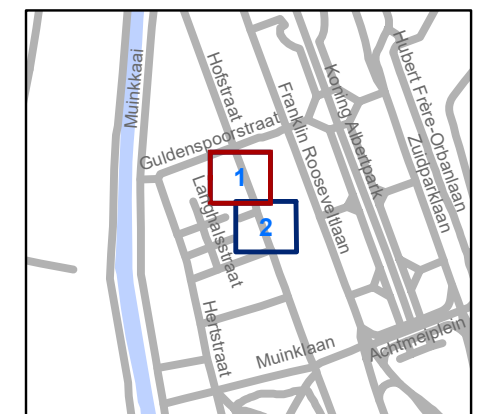
- Bestaande fietsenstalling

Gepland te verwijderen

- Te verwijderen wegmarkeringen
- Te verwijderen fietsenstalling
- Te verwijderen paaltje

Geplande Verkeersborden

-
-
-

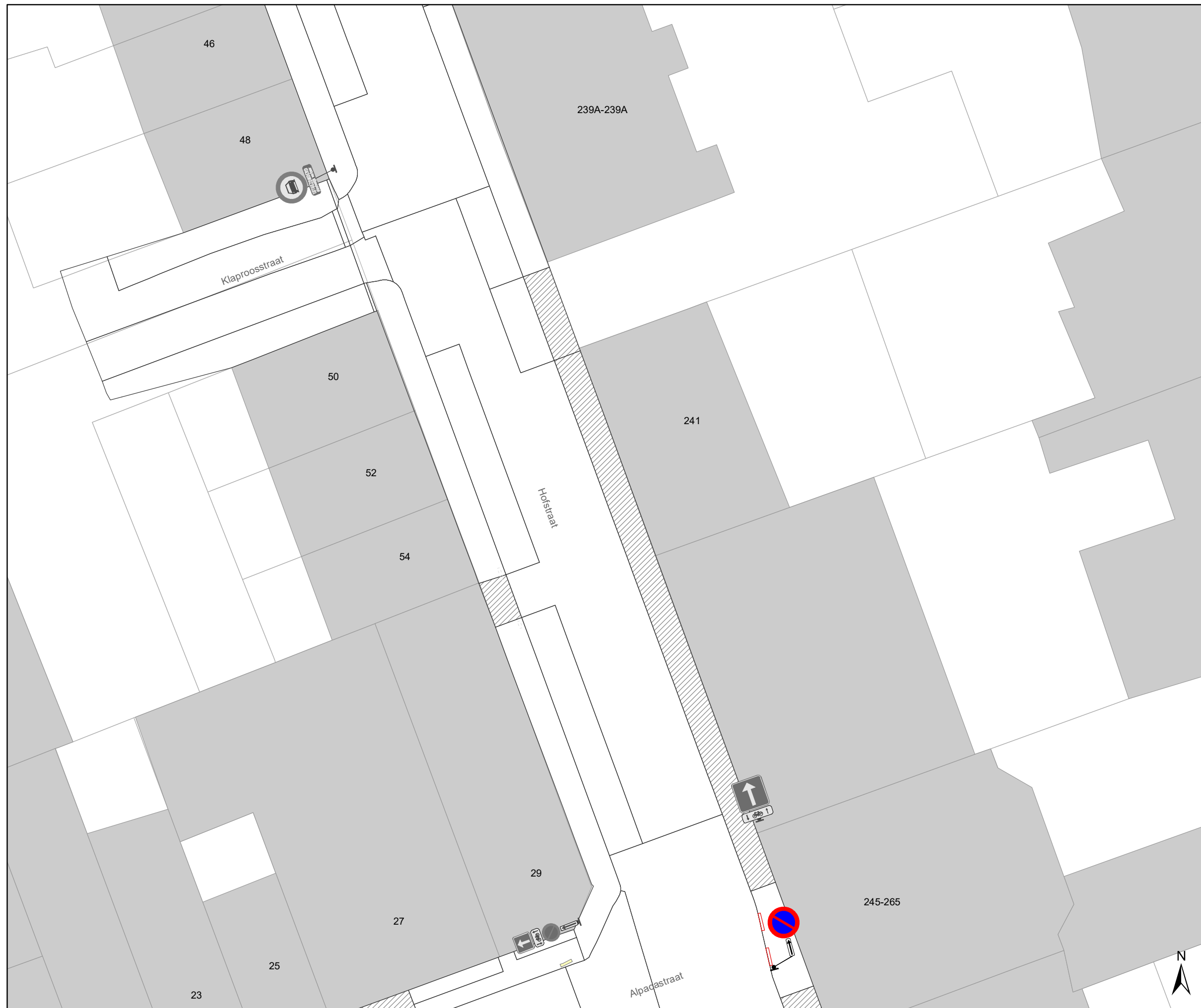


gent: Mobiliteitsbedrijf stad Gent
Verkeerstechnische taken

Hofstraat (tss Alpacastr & Guldensporenstr)
Invoeren parkeerverbod

Dossiernummer P-246650

DATUM	SCHAAL	PLAN	P FORMAAT
22/11/2021	1/200	1/2	A3



Legende

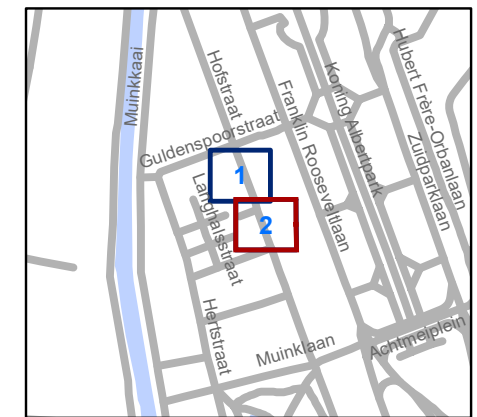
- Bestaande verkeersborden
- Geplande verkeersborden
- Te verwijderen verkeersborden

- Bestaande wegmarkeringen
- Geplande wegmarkeringen

- Bestaande fietsenstalling

- #### Gepland te verwijderen
- Te verwijderen wegmarkeringen
 - Te verwijderen fietsenstalling
 - Te verwijderen paaltje

- #### Geplande Verkeersborden
- -
 -



gent: Mobiliteitsbedrijf stad Gent
Verkeerstechnische taken

Hofstraat (tss Alpacastr & Guldenporenstr)
Invoeren parkeerverbod

Dossiernummer P-246650

DATUM	SCHAAL	PLAN	P FORMAAT
22/11/2021	1/200	2/2	A3

