
2021_CBS_06133 Nieuw aanvullend reglement van de politie op het wegverkeer betreffende parkeerzones voorbehouden voor bewoners - Goedkeuring

Beslissing: Goedgekeurd in besloten vergadering van 2 december 2021

Zijn aanwezig bij de beslissing van dit punt:

de heer Mathias De Clercq, burgemeester-voorzitter
de heer Filip Watteeuw, schepenen; mevrouw Sofie Bracke, schepenen; mevrouw Elke Decruynaere, schepenen; mevrouw Astrid De Bruycker, schepenen; de heer Sami Souguir, schepenen; mevrouw Tine Heyse, schepenen; mevrouw Isabelle Heyndrickx; mevrouw Annelies Storms, schepenen; de heer Rudy Coddens, schepenen
mevrouw Mieke Hullebroeck, algemeen directeur; de heer Luc Kupers, adjunct-algemeendirecteur

Bevoegd: Filip Watteeuw

Betrokken: Mathias De Clercq

Juridisch kader

De volgende bepalingen zijn van toepassing inzake de bevoegdheid:

- De Nieuwe Gemeentewet 24 juni 1988, artikel 119;
- Decreet over het lokaal bestuur van 22 december 2017, artikel 41, § 2, 2°;
- Het Decreet van 16 mei 2008 betreffende de aanvullende reglementen op het wegverkeer en de plaatsing en bekostiging van verkeerstekens, artikel 4, § 1, 2de lid en artikel 5, § 1, 2de lid.
- Het gemeenteraadsbesluit van 14 december 2015, houdende de delegatie van de vaststellingsbevoegdheid inzake gemeentelijke aanvullende reglementen op het wegverkeer.

De beslissing wordt genomen op grond van:

- Wet betreffende de politie over het wegverkeer, gecoördineerd bij Koninklijk Besluit van 16 maart 1968;
- Decreet van 16 mei 2008 betreffende de aanvullende reglementen op het wegverkeer en de plaatsing en bekostiging van de verkeerstekens;
- Koninklijk Besluit van 1 december 1975 houdende algemeen reglement op de politie van het wegverkeer en van het gebruik van de openbare weg;
- Ministerieel Besluit van 11 oktober 1976 waarbij de minimumafmetingen en de bijzondere plaatsingsvoorwaarden van de verkeerstekens worden bepaald;
- Uitvoeringsbesluit van 23 januari 2009 betreffende de aanvullende reglementen op het wegverkeer en de plaatsing en bekostiging van de verkeerstekens;
- Omzendbrief MOB/2009/1 van 3 april 2009;
- Het reglement houdende de voorwaarden tot het toekennen van parkeerplaatsen voor personen met een handicap, goedgekeurd in de gemeenteraad van 25 april 2016.

Motivering

De nieuwe maatregel die bij dit besluit getroffen wordt, is het wijzigen van de grens van de zone Pikelharing en omgeving. Het beginbord, dat nu staat opgesteld in de Wijngaardstraat ter hoogte van het kruispunt met de Iepenstraat, wordt verplaatst naar de Wijngaardstraat ter hoogte van huisnummer 57. Dit omdat de buurtparking gelegen naast huisnummer 61 op deze manier buiten de parkeerzone voorbehouden voor bewoners valt. De buurtparking valt onder het betalend parkeerregime.

Bij collegebesluit van 31 oktober 2019 werden de parkeerplaatsen voorbehouden voor bewoners in de Pieter Colpaertsteeg lokaal aangeduid in plaats van een zonale aanduiding.

Bij collegebesluit van 8 februari 2018 werden deze maatregelen getroffen:

- regularisatie van bewonerszone Pieter Colpaertsteeg
- verwijderen van bewonerszones in de Nicolaas Zannekinstraat en Cornelis Sneyssonestraat. Hier blijkt na invoering van het parkeerplan een overaanbod aan bewonersplaatsen te zijn. We voorzien bewonersplaatsen met lokale signalisatie zodat de andere parkeerplaatsen ook door bezoekers, mits betalen, kunnen gebruikt worden.
- uitbreiding van bewonerszone in de omgeving van Lange Boomgaardstraat. Dit geldt als parkeercompensatie voor de parkeerplaatsen die verdwijnen door de uitbreiding van autovrij gebied.
- invoering van bewonerszone in de Poel/Drabstraat. Dit geldt als parkeercompensatie voor de parkeerplaatsen die verdwijnen door de uitbreiding van autovrij gebied.
- invoering van bewonerszone in noordelijke deel van de Sint-Martensstraat en Posteernestraat. Dit geldt als parkeercompensatie voor de parkeerplaatsen die verdwijnen door de uitbreiding van autovrij gebied.
- invoering van bewonerszone in de Sint-Jan-Baptiststraat aangezien hier grote vraag naar is en dit een woonerf is. Parkeerzoekverkeer in deze straat is ongewenst.
- wijzigen van lokale parkeersignalisatie naar zonale parkeersignalisatie in de Karperstraat in functie van betere leesbaarheid.

Bij collegebesluit van 22 december 2016 werden de bewonerszones in Sint-Amandsberg, Gentbrugge, Nieuw-Gent, stationsbuurt Gent-Sint-Pieters, centrum Gent en Brugse Poort goedgekeurd conform parkeerplan 2020. In kader van parkeerplan 2020 werden bestaande bewonerszones geregulariseerd en nieuwe bewonerszones ingevoerd. Er worden steeds duidelijke grenzen gekozen die de bewonerszone logisch afbakent. In doodlopende woonerven is het gewenst om parkeren voor te behouden aan bewoners.

Bijgevoegde bijlage(n):

- Aanvullend reglement parkeerzones voorbehouden voor bewoners dossier P-249267 (deel van de beslissing)
- Signalisatieplan parkeerzones voorbehouden voor bewoners dossier P-249267 (deel van de beslissing)
- Historiek parkeerzones voorbehouden voor bewoners dossier P-249267

Beslissing

Beslist het volgende:

Artikel 1:

Heft op het aanvullend reglement van de politie op het wegverkeer betreffende parkeerzones voorbehouden voor bewoners, goedgekeurd in zitting van 31 oktober 2019, van zodra het nieuwe reglement in werking treedt.

Artikel 2:

Keurt goed het aanvullend reglement van de politie op het wegverkeer betreffende parkeerzones voorbehouden voor bewoners.

2021_CBS_06133 - Nieuw aanvullend reglement van de politie op het wegverkeer betreffende parkeerzones voorbehouden voor bewoners

Aanvullend reglement van de politie op het wegverkeer - gemeentewegen – parkeerzones voorbehouden voor bewoners

Goedgekeurd in het College van Burgemeester en Schepenen van

Bekendgemaakt op

Geldig vanaf

Referentienummer

Reglement

Artikel 1. In de zone woonerf Christine D'Haenhof begrensd door

1) Christine D'Haenhof ter hoogte van kruispunt met de Engelstraat worden volgende maatregelen met zonale geldigheid ingesteld:
in de zone woonerf Grote Wede begrensd door

1) Grote Wede ter hoogte van kruispunt met de Waterkluiskaai worden volgende maatregelen met zonale geldigheid ingesteld:
in de zone parking Jan Rijmsstraat begrensd door

1) Jan Rijmsstraat tegenover huisnummer 1, aan de toegang van de parking, worden volgende maatregelen met zonale geldigheid ingesteld:
in de zone parking Binnenweg begrensd door

1) Binnenweg ter hoogte van huisnummer 59, aan de toegang van de parking, worden volgende maatregelen met zonale geldigheid ingesteld:
in de zone woonerf Poelsnepstraat begrensd door

1) Poelsnepstraat ter hoogte van huisnummer 7/23 worden volgende maatregelen met zonale geldigheid ingesteld:
in de zone Belfortstraat en omgeving begrensd door

1) Belfortstraat ter hoogte van kruispunt met Kammerstraat

2) Kammerstraat ter hoogte van kruispunt met Belfortstraat

3) Vlasmarkt ter hoogte van huisnummer 13

4) Vlasmarkt ter hoogte van huisnummer 11

5) Zandberg ter hoogte van kruispunt met Baaisteeg

6) Ursulinenstraat ter hoogte van kruispunt met Kwaadham

7) Duivelsteeg ter hoogte van kruispunt met Kwaadham

8) Ridderstraat ter hoogte van kruispunt met Kwaadham

9) Kwaadham ter hoogte van kruispunt met Sint-Jacobsnieuwstraat

10) Jan Palfijnstraat ter hoogte van kruispunt met Bisdomkaai

11) Barrestraat ter hoogte van kruispunt met Bisdomkaai

12) Nederpolder ter hoogte van kruispunt met Bisdomkaai

13) Kapittelstraat ter hoogte van kruispunt met Nederpolder (grens voetgangerszone)

- 14) Biezekapelstraat ter hoogte van kruispunt met Nederpolder (grens voetgangerszone)**
- 15) Botermarkt ter hoogte van kruispunt met Hoogpoort (grens voetgangerszone)**
worden volgende maatregelen met zonale geldigheid ingesteld:
in de zone Fransevaart begrensd door
- 1) Fransevaart ter hoogte van huisnummer 5**
worden volgende maatregelen met zonale geldigheid ingesteld:
in de zone Aloïs Joostraat begrensd door
- 1) Alois Joostraat ter hoogte van huisnummer 104-104a**
2) Alois Joostraat ter hoogte van de achterkant huisnummer 106-238
worden volgende maatregelen met zonale geldigheid ingesteld:
in de zone Lange Boomgaardstraat en omgeving begrensd door
- 1) Lange Boomgaardstraat ter hoogte van huisnummer 138**
2) Belgradostraat ter hoogte van kruispunt met Pelikaanstraat
3) Abeelstraat ter hoogte van kruispunt met Keizer Karelstraat
4) Abeelstraat ter hoogte van kruispunt met Brabantdam
5) Belgradostraat ter hoogte van kruispunt met Pelikaanstraat (andere zijde)
6) Lange Boomgaardstraat ter hoogte van huisnummer 4
7) Notarisstraat ter hoogte van kruispunt met Vlaanderenstraat
8) Seminariestraat ter hoogte van kruispunt met Lange Boomgaardstraat
worden volgende maatregelen met zonale geldigheid ingesteld:
in de zone Ogier van Boesbekerstraat begrensd door
- 1) Ogier van Boesbekerstraat ter hoogte van kruispunt met de Gebroeders De Smetstraat**
worden volgende maatregelen met zonale geldigheid ingesteld:
in de zone Gelukstraat/Sint-Katelijnestraat begrensd door
- 1) Gelukstraat ter hoogte van kruispunt met Ottogracht**
2) Gelukstraat ter hoogte van kruispunt met Oudevest
3) Sint-Katelijnestraat ter hoogte van kruispunt met Goudstraat
worden volgende maatregelen met zonale geldigheid ingesteld:
in de zone Onderbergen begrensd door
- 1) Onderbergen ter hoogte van kruispunt met Gebroeders Vandeveldestraat**
2) Onderbergen ter hoogte van kruispunt met Zandpoortstraat
worden volgende maatregelen met zonale geldigheid ingesteld:
in de zone Pekelharing en omgeving begrensd door
- 1) Pekelharing ter hoogte van kruispunt met Napoleon Destanbergstraat**
2) Sint-Agnetestraat ter hoogte van kruispunt met Lindelei
3) Wijngaardstraat ter hoogte van huisnummer 57
4) Pekelharing ter hoogte van kruispunt met Iepenstraat
worden volgende maatregelen met zonale geldigheid ingesteld:
in de zone Oude Beestenmarkt en omgeving begrensd door
- 1) Kalvermarkt ter hoogte van kruispunt met Nieuwpoort**
2) Houtbriel ter hoogte van huisnummer 16-16B
3) Gildestraat ter hoogte van kruispunt met Sint-Jacobsnieuwstraat

4) Oude Beestenmarkt ter hoogte van kruispunt met Sint-Jacobsnieuwstraat

5) Nieuwbrugkaai ter hoogte van huisnummer 5-76

worden volgende maatregelen met zonale geldigheid ingesteld:

in de zone Ramen en omgeving begrensd door

1) Brouwersstraat ter hoogte van huisnummer 15

2) Ramen ter hoogte van kruispunt met Hoogstraat

3) Komijnstraat ter hoogte van kruispunt met Ramen

worden volgende maatregelen met zonale geldigheid ingesteld:

in de zone Rommelwaterpark begrensd door

1) Rommelwaterpark ter hoogte van kruispunt met Kasteellaan

worden volgende maatregelen met zonale geldigheid ingesteld:

in de zone Sanderswal begrensd door

1) Sanderswal ter hoogte van kruispunt met Prinsenhof

worden volgende maatregelen met zonale geldigheid ingesteld:

in de zone Stoppelstraat begrensd door

1) Stoppelstraat tegenover huisnummer 45, aan de toegang van doodlopend gedeelte Stoppelstraat

worden volgende maatregelen met zonale geldigheid ingesteld:

in de zone Langhalsstraat en omgeving begrensd door

1) Takkebosstraat ter hoogte van kruispunt met Hofstraat

2) Keviestraat ter hoogte van kruispunt met Hofstraat

3) Langhalsstraat ter hoogte van kruispunt met Alpacastraat

worden volgende maatregelen met zonale geldigheid ingesteld:

in de zone woonerf Willem de Beersteeg begrensd door

1) Willem de Beersteeg ter hoogte van kruispunt met de Goudstraat

worden volgende maatregelen met zonale geldigheid ingesteld:

in de zone Abrikoosstraat begrensd door

1) Abrikoosstraat ter hoogte van huisnummer 75, aan de toegang van doodlopende gedeelte Abrikoosstraat

worden volgende maatregelen met zonale geldigheid ingesteld:

in de zone Heershagestraat en Strodekkeersstraat begrensd door

1) Heershagestraat ter hoogte van kruispunt met de Sparrestraat

2) Strodekkeersstraat ter hoogte van kruispunt met de Kastanjestraat

worden volgende maatregelen met zonale geldigheid ingesteld:

in de zone Drabstraat/Poel begrensd door

1) Poel ter hoogte van kruispunt met de Sint-Michielsstraat

worden volgende maatregelen met zonale geldigheid ingesteld:

in de zone woonerf Karperstraat begrensd door

1) Karperstraat ter hoogte van huisnummer 78

worden volgende maatregelen met zonale geldigheid ingesteld:

in de zone woonerf Sint-Jan-Baptiststraat begrensd door

1) Sint-Jan-Baptiststraat ter hoogte van kruispunt met de Emilius Seghersplein

2) Sint-Jan-Baptiststraat ter hoogte van kruispunt met de Weversstraat

worden volgende maatregelen met zonale geldigheid ingesteld:

in de zone woonerf Sint-Martensstraat/Posteernestraat begrensd door

- 1) Sint-Martensstraat ter hoogte van kruispunt met de Gebroeders Vandeveldestraat
- 2) Posteernestraat ter hoogte van kruispunt met de Oude Houtlei
- 3) Struifstraat ter hoogte van kruispunt met de Posteernestraat
- 4) Posteernestraat ter hoogte van kruispunt met Onderbergen

worden volgende maatregelen met zonale geldigheid ingesteld:

het parkeren is toegelaten;

het parkeren is voorbehouden voor volgende categorie van voertuigen: max 3,5T;

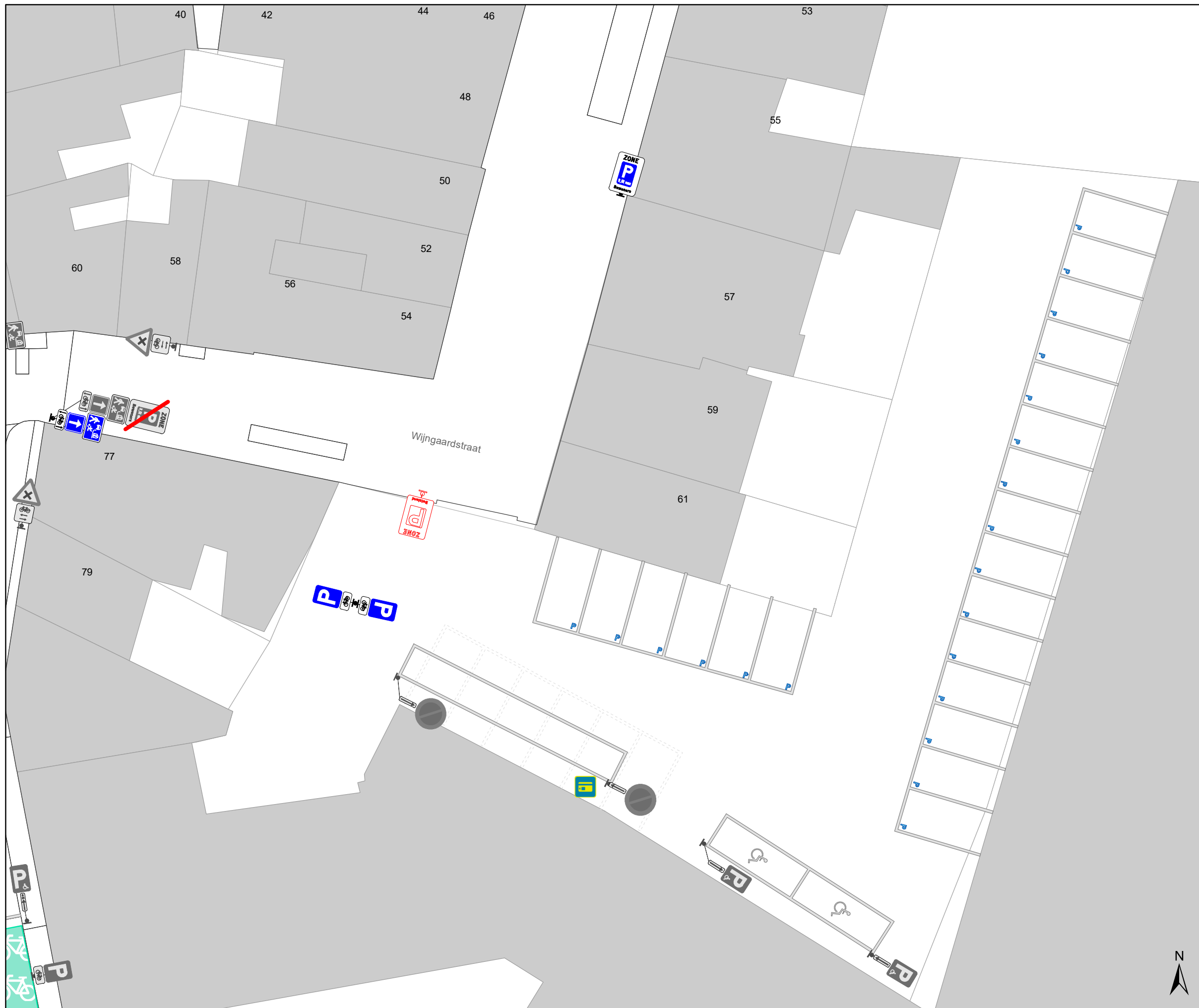
het parkeren is voorbehouden voor voertuigen waarop de bewonerskaart is
aangebracht.

Dit wordt gesignaleerd door:

- verkeersborden E9a met zonale geldigheid
- hierop worden de opschriften en/of symbolen aangebracht
zoals op onderborden Type VIId, Type VII.

(einde reglement)





Legende




-  Bestaande verkeersborden
-  Geplande verkeersborden
-  Te verwijderen verkeersborden
-  Bestaande wegmarkeringen
-  Geplande wegmarkeringen
-  Te verwijderen wegmarkeringen
-  Bestaande fietsenstalling

Geplande Verkeersborden



Te verwijderen: 2 x ZE9a

Geplande wegmarkeringen

-  Witte wegmarkering
-  Letter P in parkeervakken
-  Geplande Parkeerautomaaat
Cashless, Oranje zone



gent: Mobiliteitsbedrijf stad Gent
Verkeerstechnische taken

Wijngaardstraat
Zonale signalisatie
Parkeren

Dossiernummer P-249267

DATUM	SCHAAL	PLAN	P FORMAAT
19/11/2021	1/200	1/1	A3

