
2021_CBS_05580 Nieuw aanvullend reglement van de politie op het wegverkeer - gemeenteweg - Vroonstallestraat - regularisatie - Goedkeuring

Beslissing: Goedgekeurd in besloten vergadering van 25 november 2021

Zijn aanwezig bij de beslissing van dit punt:

de heer Mathias De Clercq, burgemeester-voorzitter
de heer Filip Watteeuw, schepenen; mevrouw Elke Decruynaere, schepenen; mevrouw Astrid De Bruycker, schepenen; de heer Sami Souguir, schepenen; mevrouw Tine Heyse, schepenen; mevrouw Isabelle Heyndrickx; mevrouw Annelies Storms, schepenen; de heer Bram Van Braeckvelt, schepenen; de heer Rudy Coddens, schepenen
mevrouw Mieke Hullebroeck, algemeen directeur; de heer Luc Kupers, adjunct-algemeendirecteur

Bevoegd: Filip Watteeuw

Betrokken: Mathias De Clercq

Juridisch kader

De volgende bepalingen zijn van toepassing inzake de bevoegdheid:

- De Nieuwe Gemeentewet 24 juni 1988, artikel 119;
- Decreet over het lokaal bestuur van 22 december 2017, artikel 41, § 2, 2°;
- Het Decreet van 16 mei 2008 betreffende de aanvullende reglementen op het wegverkeer en de plaatsing en bekostiging van verkeerstekens, artikel 4, § 1, 2de lid en artikel 5, § 1, 2de lid.
- Het gemeenteraadsbesluit van 14 december 2015, houdende de delegatie van de vaststellingsbevoegdheid inzake gemeentelijke aanvullende reglementen op het wegverkeer.

De beslissing wordt genomen op grond van:

- Wet betreffende de politie over het wegverkeer, gecoördineerd bij Koninklijk Besluit van 16 maart 1968;
- Decreet van 16 mei 2008 betreffende de aanvullende reglementen op het wegverkeer en de plaatsing en bekostiging van de verkeerstekens;
- Koninklijk Besluit van 1 december 1975 houdende algemeen reglement op de politie van het wegverkeer en van het gebruik van de openbare weg;
- Ministerieel Besluit van 11 oktober 1976 waarbij de minimumafmetingen en de bijzondere plaatsingsvoorwaarden van de verkeerstekens worden bepaald;
- Uitvoeringsbesluit van 23 januari 2009 betreffende de aanvullende reglementen op het wegverkeer en de plaatsing en bekostiging van de verkeerstekens;
- Omzendbrief MOB/2009/1 van 3 april 2009;
- Het reglement houdende de voorwaarden tot het toekennen van parkeerplaatsen voor personen met een handicap, goedgekeurd in de gemeenteraad van 25 april 2016.

Motivering

Bij dit collegebesluit wordt de bestaande toestand geregulariseerd die na de heraanleg van de voetpaden en de beveiliging van de schoolomgeving werd doorgevoerd.

Bij collegebesluit van 19 december 2019 werd een verdrijvingsvlak voorzien en werd de parkeerstrook onderbroken voor de oprit ter hoogte van huisnummer 13 om de toegang tot de inrij van de eigendom te vrijwaren.

Bij collegebesluit van 28 februari 2019 werden deze maatregelen getroffen: het voorzien van een oversteekplaats voor voetgangers ter hoogte van de Helmkruidstraat, het verwijderen van de oversteekplaats voor fietsers ter hoogte van huisnummer 90 en het verwijderen van de fietspadmarkeringen tussen deze oversteekplaats voor fietsers en de Helmkruidstraat. Deze maatregelen sluiten aan binnen de nieuwe maatregelen die genomen worden na de toplaagvernieuwing van de Liefkensstraat. Er worden fietssuggestiestroken aangebracht en het dubbelrichtingsfietspad wordt verwijderd.

Bij collegebesluit van 16 augustus 2018 werd er voorrangssignalisatie aangebracht ter hoogte van het kruispunt met de Botestraat. De Botestraat wordt een voorrangsweg.

Bij collegebesluit van 28 juni 2018 werd signalisatie voorzien naar aanleiding van het nieuwe fiets- en wandelpad Ter Durmenpark dat aansluit op de Vroonstallestraat.

Bij collegebesluit van 13 oktober 2017 werd een voetgangersoversteekplaats voorzien ter hoogte van het kruispunt met de Frans Louwersstraat.

Bij collegebesluit van 9 maart 2017 werd de bestaande toestand geregulariseerd en er werden geen nieuwe verkeersmaatregelen ingevoerd.

Bijgevoegde bijlage(n):

- Aanvullend reglement Vroonstallestraat dossier P-241694 (deel van de beslissing)
- Signalisatieplan Vroonstallestraat dossier P-241694 (deel van de beslissing)
- Historiek Vroonstallestraat dossier P-241694

Beslissing

Beslist het volgende:

Artikel 1:

Heft op het aanvullend reglement van de politie op het wegverkeer betreffende de gemeenteweg Vroonstallestraat, goedgekeurd in zitting van 19 december 2019, van zodra het nieuwe reglement in werking treedt.

Artikel 2:

Keurt goed het aanvullend reglement van de politie op het wegverkeer betreffende de gemeenteweg Vroonstallestraat.

2021_CBS_05580 - Nieuw aanvullend reglement van de politie op het wegverkeer - gemeenteweg - Vroonstallestraat - regularisatie

Aanvullend reglement van de politie op het wegverkeer - gemeenteweg – Vroonstallestraat

Goedgekeurd in het College van Burgemeester en Schepenen van

Bekendgemaakt op

Geldig vanaf

Referentienummer

Reglement

- Artikel 1.** Op het kruispunt van de Vroonstallestraat met de Botestraat geldt:
de bestuurders moeten de lichten van de driekleurige verkeerslichten opvolgen.
Dit wordt gesignaleerd door:
- verkeerslichten overeenkomstig art.61 van de wegcode
- Artikel 2.** Op het kruispunt van de Vroonstallestraat met de Botestraat geldt:
de voetgangers moeten de lichten van de tweekleurige voetgangerslichten opvolgen.
Dit wordt gesignaleerd door:
- verkeerslichten overeenkomstig art.63.1 van de wegcode
- Artikel 3.** Op de Vroonstallestraat ter hoogte van het kruispunt met de Botestraat geldt:
de bestuurders moeten voorrang verlenen.
Dit wordt gesignaleerd door:
- verkeersborden B1
- Artikel 4.** Op de Vroonstallestraat van het kruispunt met de Kamperfoelielaan tot het kruispunt met de Botestraat in de richting van het kruispunt met de Botestraat geldt:
verboden rijrichting voor iedere bestuurder;
de maatregel geldt niet voor fietsers.
In de tegenovergestelde richting geldt:
toegelaten rijrichting op de openbare weg met eenrichtingsverkeer;
fietsers mogen in beide richtingen rijden.
Dit wordt gesignaleerd door:
- verkeersborden C1
- de verkeersborden worden aangevuld met onderborden M2
- verkeersborden F19
- de verkeersborden worden aangevuld met onderborden M4
- Artikel 5.** Op de Vroonstallestraat van huisnummer 99 tot Ter Durmenpark in beide richtingen geldt:

de weg wordt voorbehouden voor het verkeer van voetgangers, fietsers en bestuurders van speed pedelecs. Het begin van de voorbehouden weg wordt aangeduid;

ook het einde van de weg voorbehouden voor het verkeer van voetgangers, fietsers en bestuurders van speed pedelecs wordt aangeduid.

Dit wordt gesignaleerd door:

- verkeersborden F99a
- verkeersborden F101a

Artikel 6. Op de Vroonstallestraat van het kruispunt met de Botestraat tot huisnummer 1 langs beide zijden van de weg;

op de Vroonstallestraat van huisnummer 1 tot het kruispunt met de Helmkruidstraat aan de kant van de onpare huisnummers geldt:

fietsers en bestuurders van tweewielige bromfietsen klasse A moeten het fietspad volgen voor zover het rechts in hun rijrichting ligt.

Dit wordt gesignaleerd door:

- **wegmarkeringen overeenkomstig art.74 van de wegcode**

Artikel 7. Op de Vroonstallestraat ter hoogte van het kruispunt met de Botestraat;

op de Vroonstallestraat ter hoogte van huisnummer 36;

op de Vroonstallestraat ter hoogte van het kruispunt met de Frans Louwersstraat;

op de Vroonstallestraat ter hoogte van het kruispunt met de Hoestraat;

op de Vroonstallestraat ter hoogte van het kruispunt met de Kamperfoelielaan;

op de Vroonstallestraat ter hoogte van het kruispunt met de Helmkruidstraat geldt:

voetgangers moeten de oversteekplaats volgen om de rijbaan over te steken.

Dit wordt gesignaleerd door:

- **wegmarkeringen overeenkomstig art.76.3 van de wegcode**

Artikel 8. Op de Vroonstallestraat ter hoogte van huisnummer 59 van de Vroonstalledries;

op de Vroonstallestraat ter hoogte van huisnummer 2 van de Frans Louwersstraat;

op de Vroonstallestraat ter hoogte van huisnummer 47;

op de Vroonstallestraat ter hoogte van het kruispunt met de Hoestraat;

op de Vroonstallestraat ter hoogte van huisnummer 63;

op de Vroonstallestraat ter hoogte van huisnummer 6 geldt:

bestuurders mogen niet rijden, stilstaan of parkeren op de markeringen.

Dit wordt gesignaleerd door:

- **wegmarkeringen overeenkomstig art.77.4 van de wegcode**

Artikel 9. Op de Vroonstallestraat van de overzijde van huisnummer 1 tot huisnummer 4;

op de Vroonstallestraat ter hoogte van huisnummer 6;

op de Vroonstallestraat ter hoogte van huisnummer 2 (Frans Louwersstraat);

op de Vroonstallestraat van huisnummer 2 (Frans Louwersstraat) tot huisnummer 13;

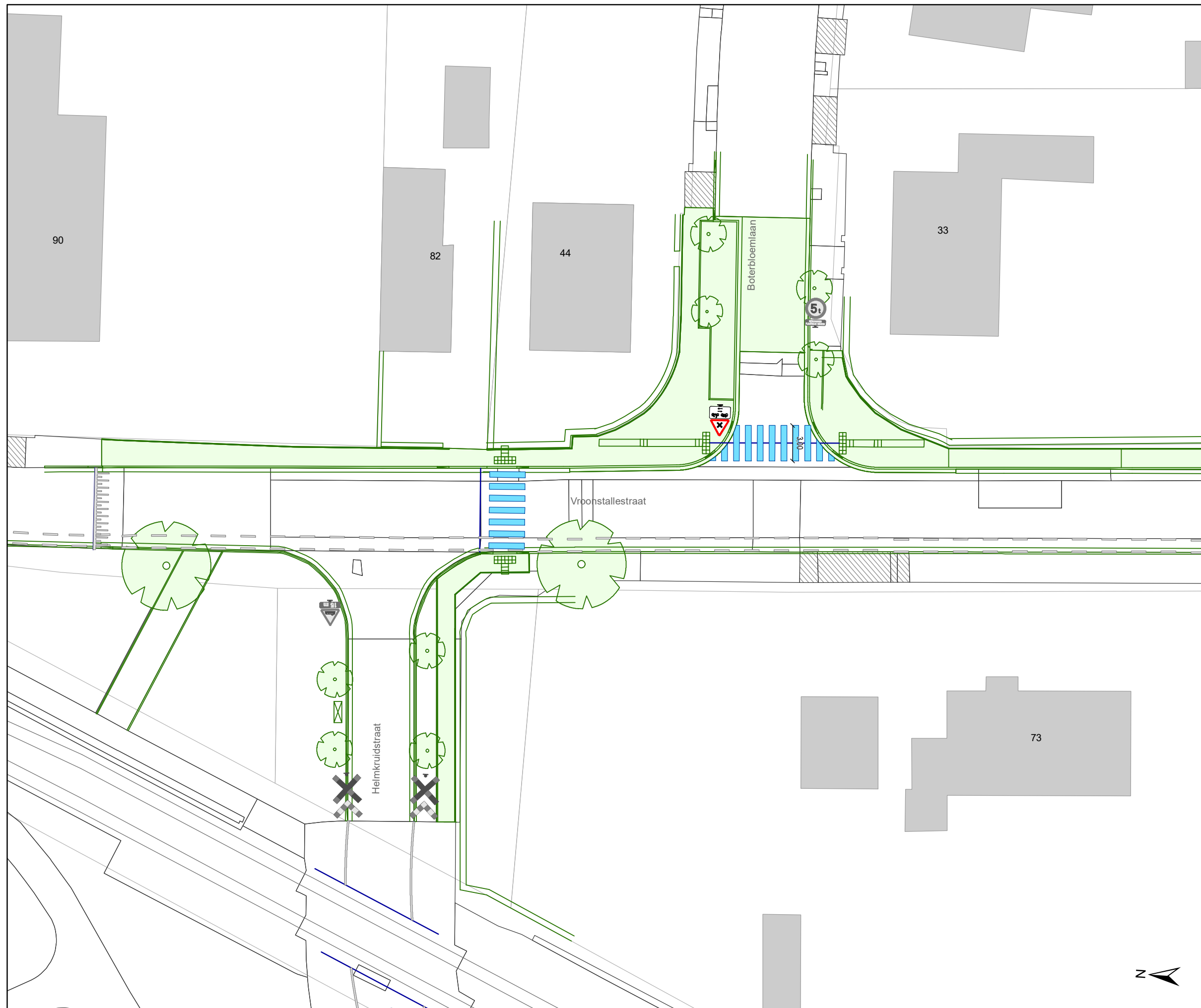
op de Vroonstallestraat ter hoogte van huisnummer 15;

op de Vroonstallestraat van huisnummer 15 tot huisnummer 1 (Vinkeslagstraat);
op de Vroonstallestraat van huisnummer 38 tot huisnummer 44;
op de Vroonstallestraat ter hoogte van huisnummer 2 van de Hoevestraat;
op de Vroonstallestraat ter hoogte van huisnummer 63;
op de Vroonstallestraat van de overzijde van huisnummer 46 tot huisnummer 53 geldt:
voertuigen moeten parkeren binnen de afgebakende plaatsen.
Dit wordt gesignaleerd door:
- wegmarkeringen overeenkomstig art.77.5 van de wegcode

Artikel 10. Op de Vroonstallestraat ter hoogte van huisnummer 1;
op de Vroonstallestraat ter hoogte van huisnummer 90;
op de Vroonstallestraat ter hoogte van huisnummer 92-94;
op de Vroonstallestraat ter hoogte van huisnummer 32;
op de Vroonstallestraat ter hoogte van huisnummer 35 geldt:
de bestuurders moeten het verkeersplateau dubbel voorzichtig en met matige
snelheid naderen, zodat zij erover rijden met een snelheid die niet meer bedraagt dan
30 km per uur.
Dit wordt gesignaleerd door:
- een plateau

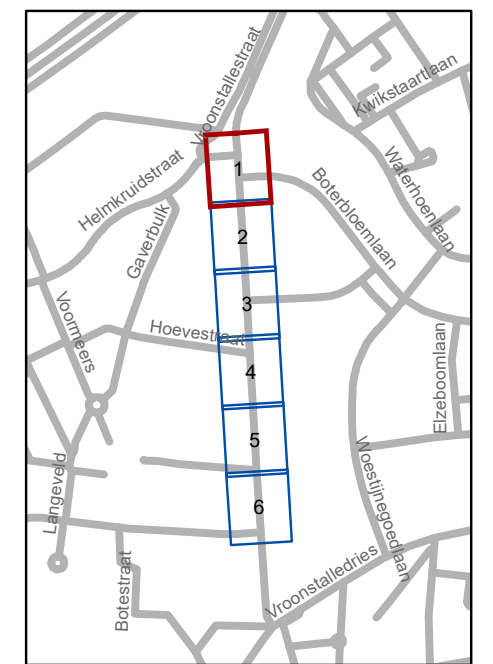
(einde reglement)





Legende

-  Bestaande verkeersborden
-  Geplande verkeersborden
-  Te verwijderen verkeersborden
-  Bestaande wegmarkeringen
-  Geplande wegmarkeringen
-  Te verwijderen wegmarkeringen
-  Ander gepland dossier (in voorbereiding bij MOBBD)
-  Heraanleg



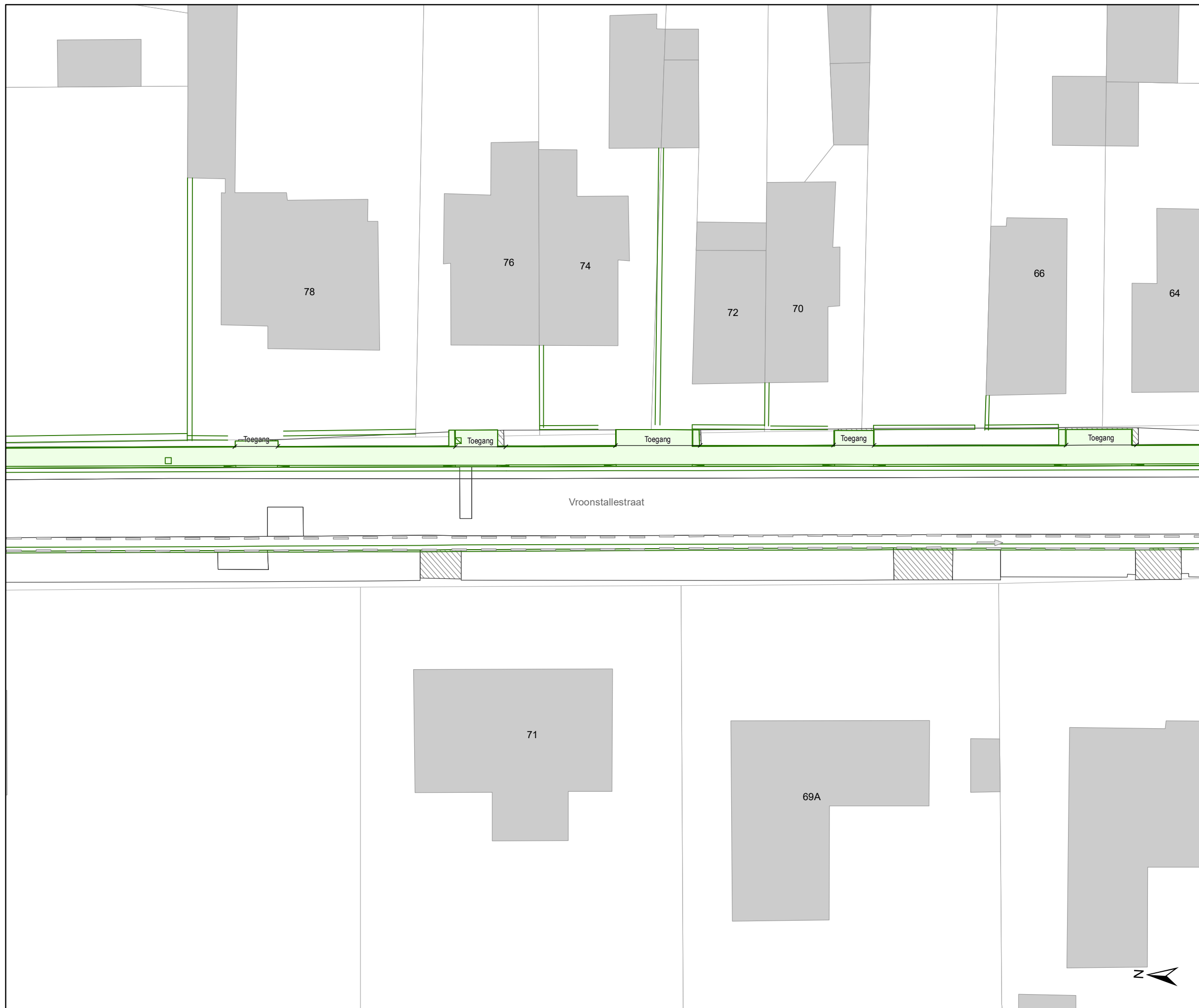
gent: Mobiliteitsbedrijf stad Gent
Verkeerstechnische taken

Vroonstallestraat
Definitief signalisatieplan

Dossiernummer P-241694

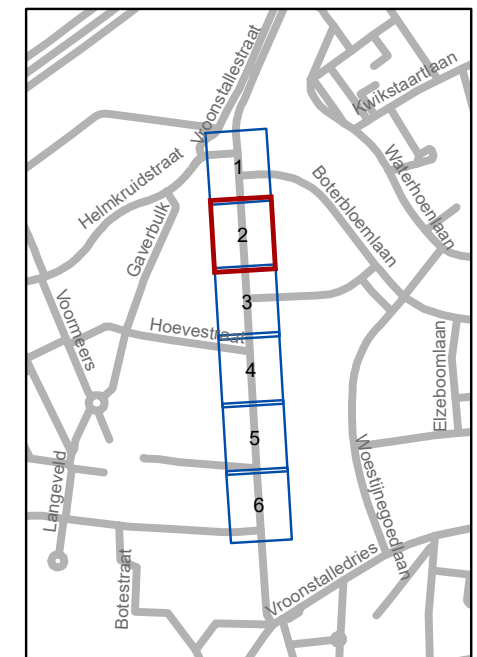
DATUM	SCHAAL	PLAN	P FORMAAT
10/11/2021	1/300	1/6	A3





Legende

-  Bestaande verkeersborden
-  Geplande verkeersborden
-  Te verwijderen verkeersborden
-  Bestaande wegmarkeringen
-  Geplande wegmarkeringen
-  Te verwijderen wegmarkeringen
-  Ander gepland dossier (in voorbereiding bij MOBBD)
-  Heraanleg

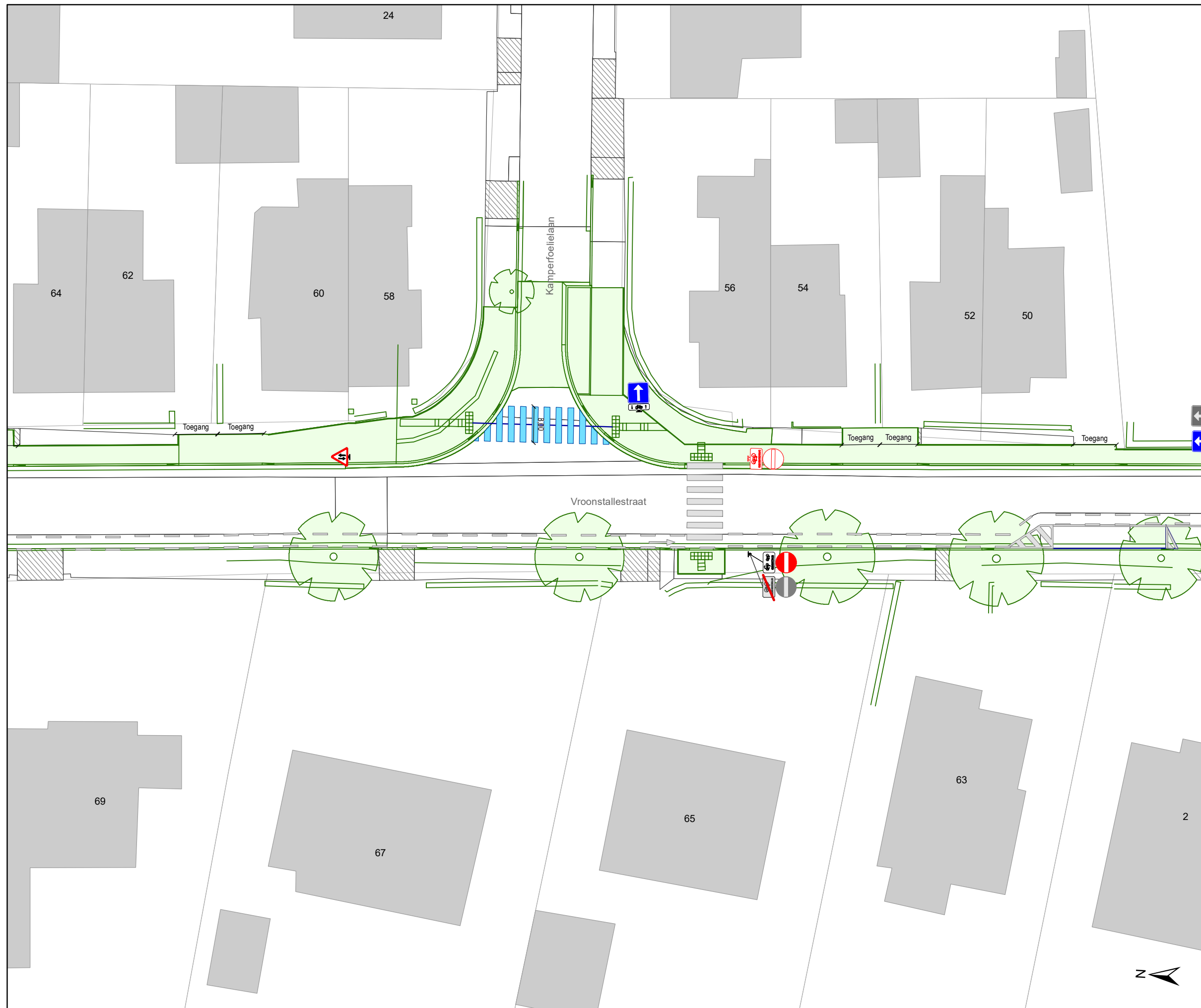


gent: Mobiliteitsbedrijf stad Gent
Verkeerstechnische taken

Vroonstallestraat
Definitief signalisatieplan

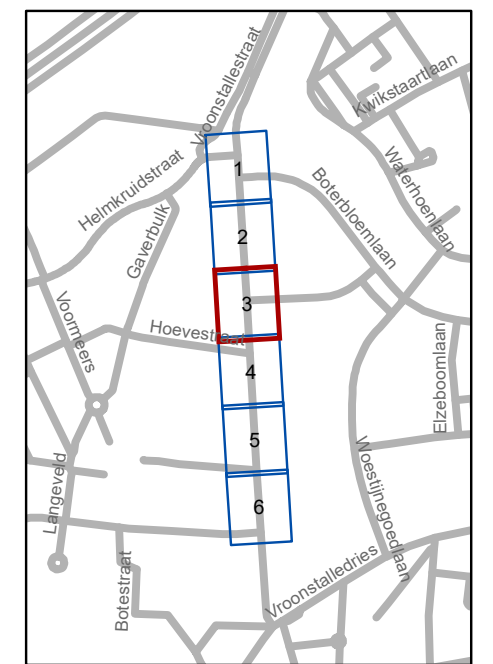
Dossiernummer P-241694

DATUM	SCHAAL	PLAN	P FORMAAT
10/11/2021	1/300	2/6	A3



Legende

-  Bestaande verkeersborden
-  Geplande verkeersborden
-  Te verwijderen verkeersborden
-  Bestaande wegmarkeringen
-  Geplande wegmarkeringen
-  Te verwijderen wegmarkeringen
-  Ander gepland dossier (in voorbereiding bij MOBBD)
-  Heraanleg

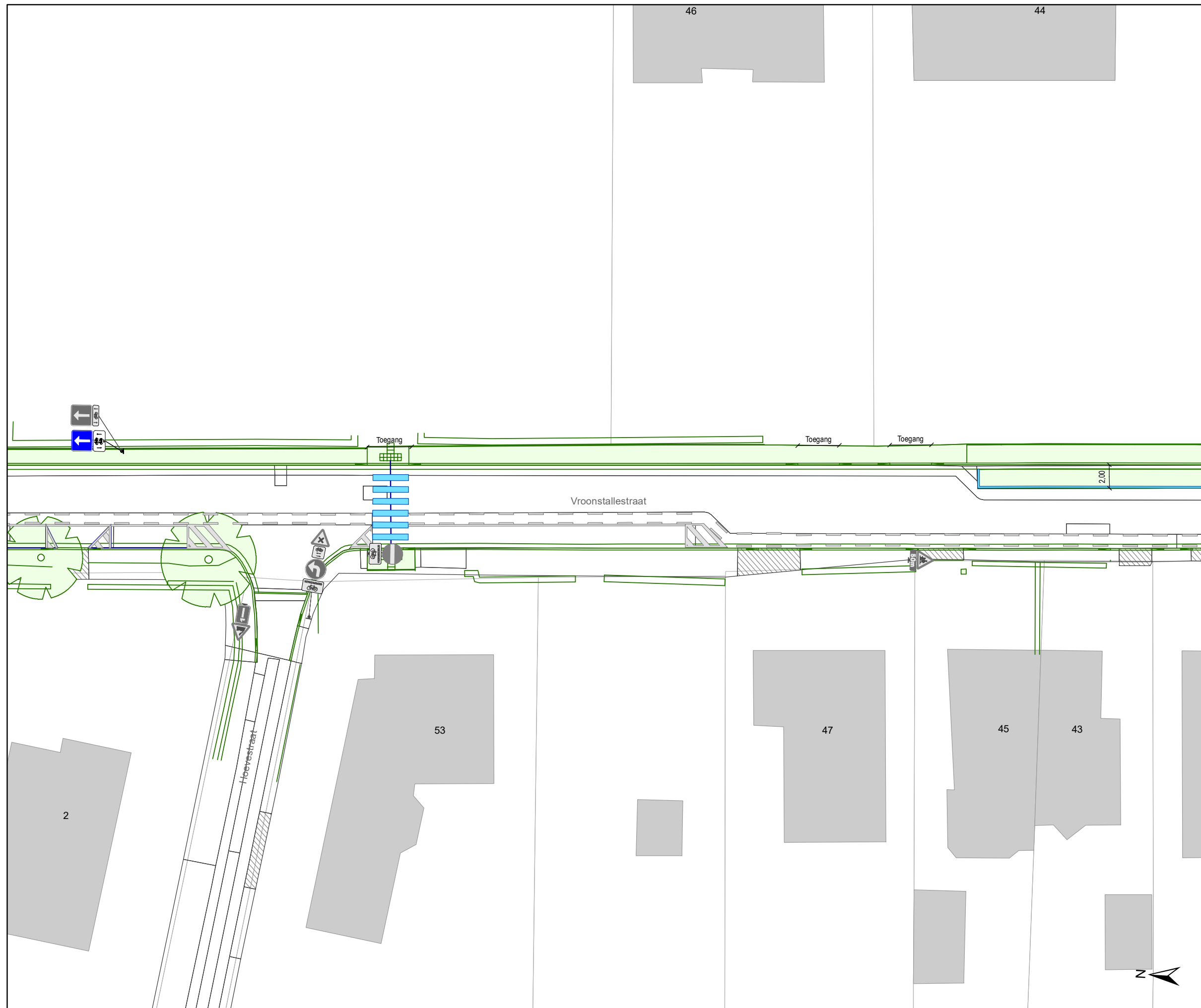


gent: Mobiliteitsbedrijf stad Gent
Verkeerstechnische taken

Vroonstallestraat
Definitief signalisatieplan

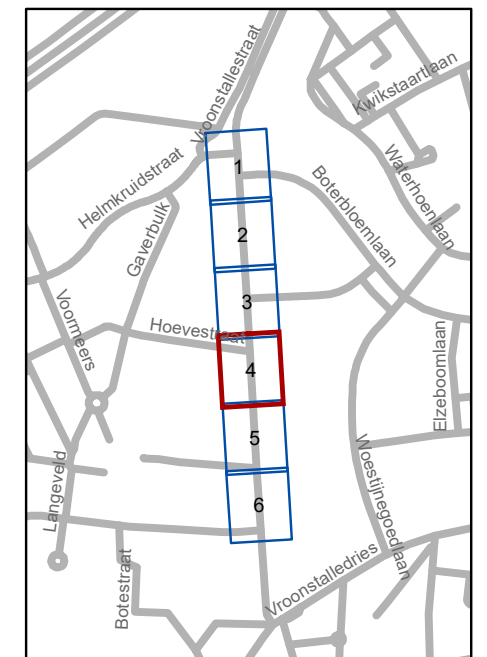
Dossiernummer P-241694

DATUM	SCHAAL	PLAN	P FORMAAT
10/11/2021	1/300	3/6	A3



Legende

-  Bestaande verkeersborden
-  Geplande verkeersborden
-  Te verwijderen verkeersborden
-  Bestaande wegmarkeringen
-  Geplande wegmarkeringen
-  Te verwijderen wegmarkeringen
-  Ander gepland dossier (in voorbereiding bij MOBBD)
-  Heraanleg

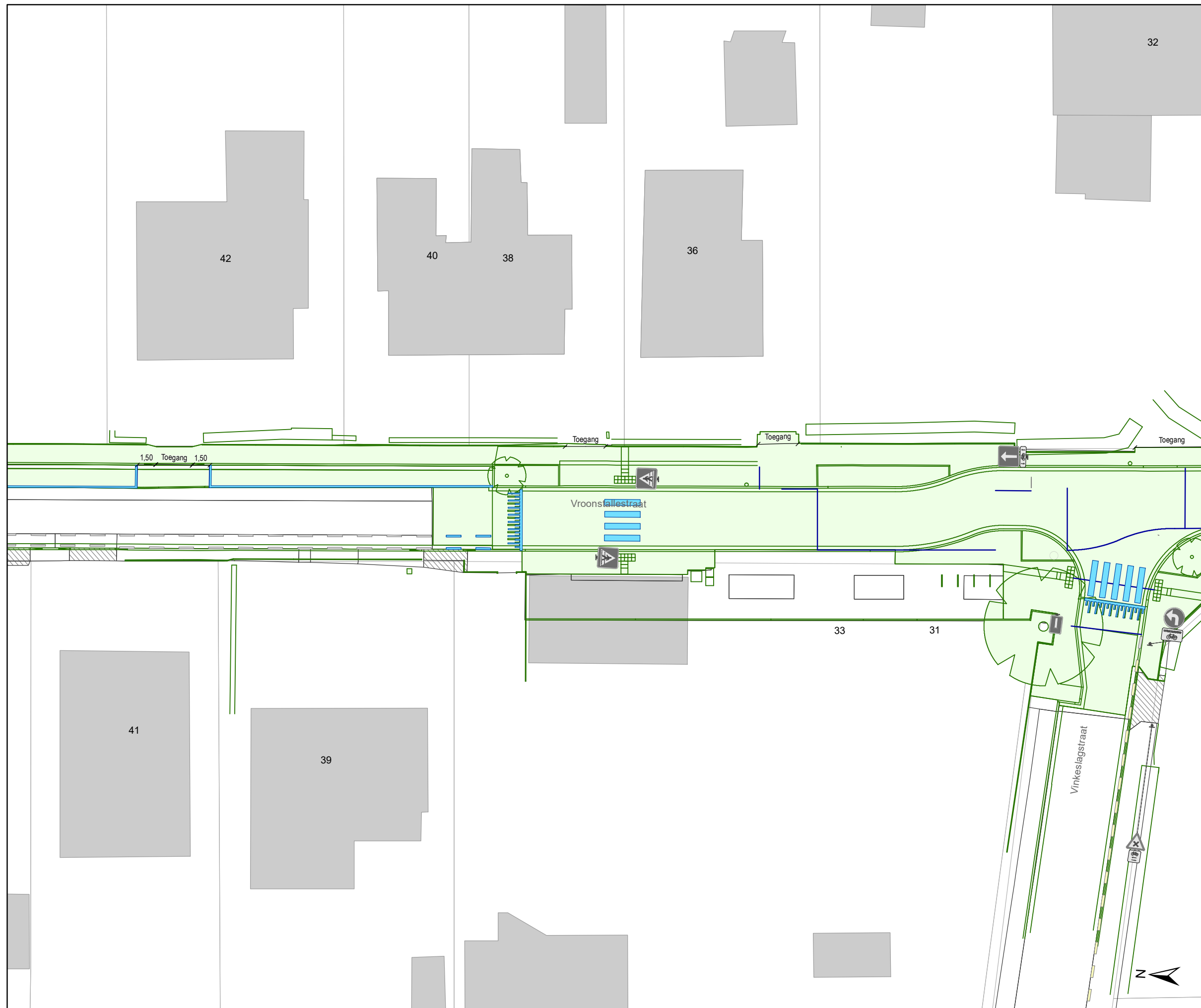


gent: Mobiliteitsbedrijf stad Gent
Verkeerstechnische taken

Vroonstallestraat
Definitief signalisatieplan

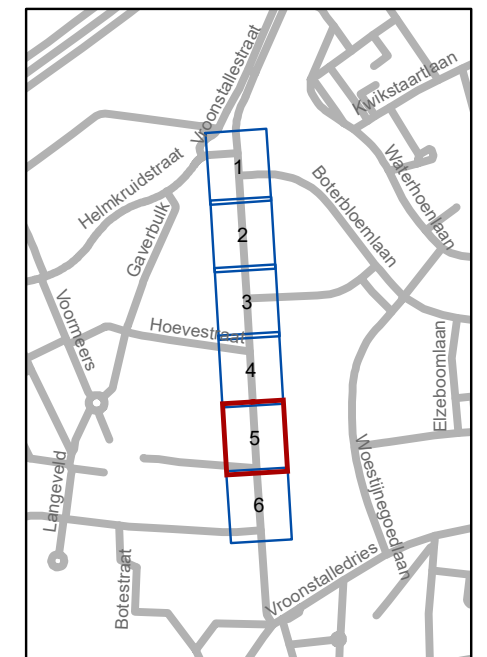
Dossiernummer P-241694

DATUM	SCHAAL	PLAN	P FORMAAT
10/11/2021	1/300	4/6	A3



Legende

-  Bestaande verkeersborden
-  Geplande verkeersborden
-  Te verwijderen verkeersborden
-  Bestaande wegmarkeringen
-  Geplande wegmarkeringen
-  Te verwijderen wegmarkeringen
-  Ander gepland dossier (in voorbereiding bij MOBBD)
-  Heraanleg

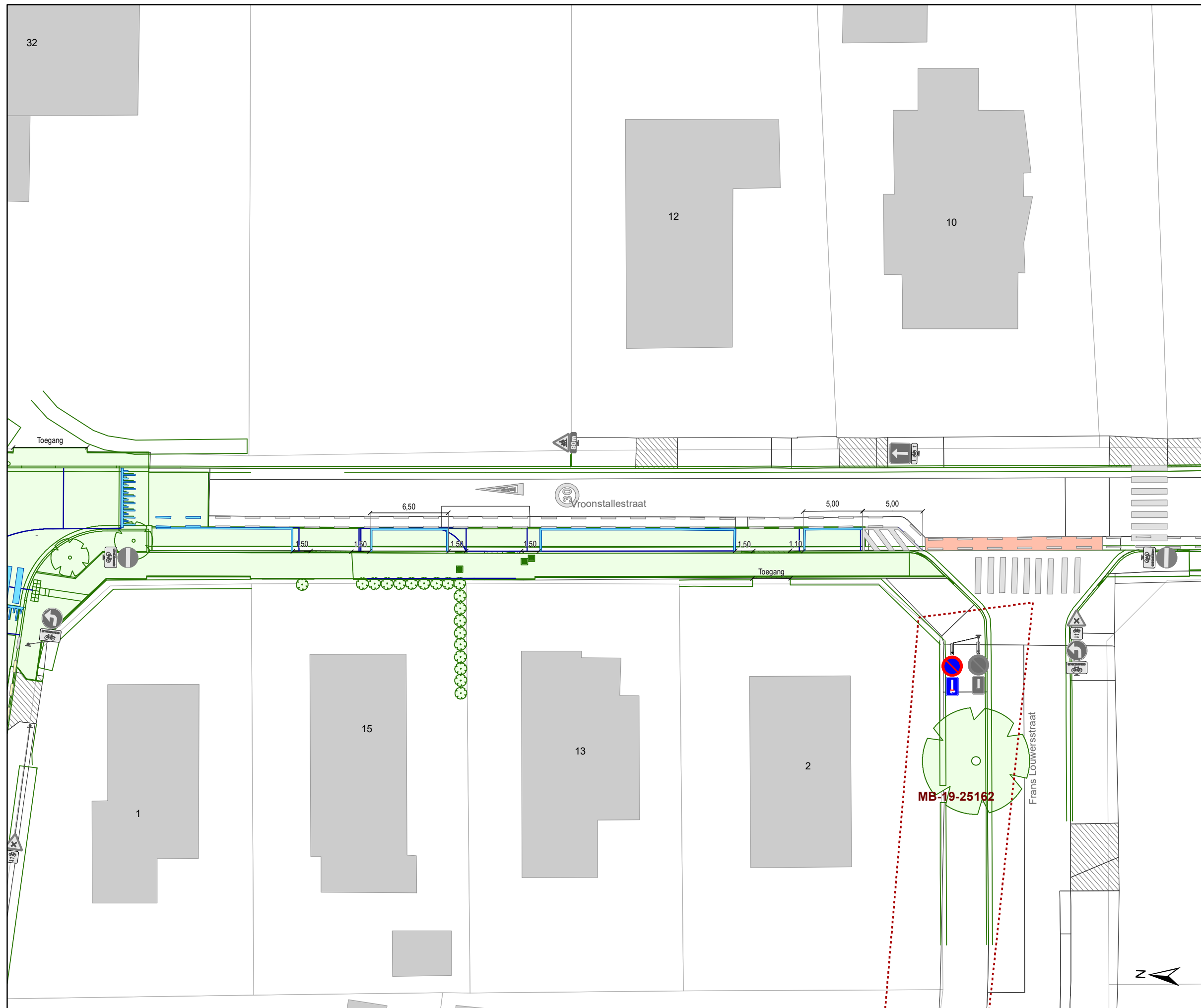


gent: Mobiliteitsbedrijf stad Gent
Verkeerstechnische taken

Vroonstallestraat
Definitief signalisatieplan

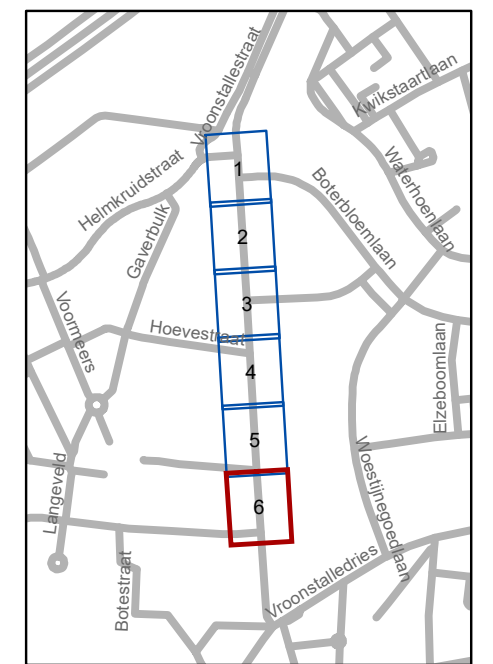
Dossiernummer P-241694

DATUM	SCHAAL	PLAN	P FORMAAT
10/11/2021	1/300	5/6	A3



Legende

-  Bestaande verkeersborden
-  Geplande verkeersborden
-  Te verwijderen verkeersborden
-  Bestaande wegmarkeringen
-  Geplande wegmarkeringen
-  Te verwijderen wegmarkeringen
-  Ander gepland dossier (in voorbereiding bij MOBBD)
-  Heraanleg



gent: Mobiliteitsbedrijf stad Gent
Verkeerstechnische taken

Vroonstallestraat
Definitief signalisatieplan

Dossiernummer P-241694

DATUM	SCHAAL	PLAN	P FORMAAT
10/11/2021	1/300	6/6	A3

