



2021_CBS_05344 Locaties op het openbaar domein waar ambulante activiteiten, buiten de openbare markten, kunnen worden uitgeoefend - Goedkeuring

Beslissing: Goedgekeurd in besloten vergadering van 25 november 2021

Zijn aanwezig bij de beslissing van dit punt:

de heer Mathias De Clercq, burgemeester-voorzitter
de heer Filip Watteeuw, schepenen; mevrouw Astrid De Bruycker, schepenen; de heer Sami Souguir, schepenen; mevrouw Tine Heyse, schepenen; mevrouw Isabelle Heyndrickx; mevrouw Annelies Storms, schepenen; de heer Bram Van Braeckvelt, schepenen; de heer Rudy Coddens, schepenen
mevrouw Mieke Hullebroeck, algemeen directeur; de heer Luc Kupers, adjunct-algemeendirecteur

Bevoegd: Sofie Bracke

Juridisch kader

De volgende bepalingen zijn van toepassing inzake de bevoegdheid:

- Het Decreet over het lokaal bestuur van 22 december 2017, artikel 56, § 1.

De beslissing wordt genomen op grond van:

- De Wet van 25 juni 1993 betreffende de uitoefening en de organisatie van ambulante en kermisactiviteiten.
- Het Koninklijk Besluit van 24 september 2006 betreffende de uitoefening en de organisatie van ambulante activiteiten.
- Het reglement op ambulante activiteiten op het openbaar domein buiten de openbare markten, goedgekeurd door de gemeenteraad in zitting van 21 juni 2021.
- Het retributiereglement op de inname van de openbare weg voor ambulante handel, goedgekeurd door de gemeenteraad in zitting van 18 december 2019.

Motivering

In uitvoering van artikel 5 van het reglement op ambulante activiteiten op het openbaar domein buiten de openbare markten, bepaalt het college de plaatsen op het openbaar domein waar ambulante activiteiten kunnen worden uitgeoefend.

Op deze locaties kan er ambulante handel plaatsvinden tussen 7 uur en 21 uur.

Per locatie kan er maximum 2 dagen per week dezelfde onderneming ambulante activiteiten uitvoeren.

Voor deze ambulante activiteiten worden enkel voeding toegelaten. Er wordt een lijst opgesteld met kwetsbare locaties waar enkel kleine snacks en dranken (frisdranken, warme dranken en een beperkt aanbod van alcoholhoudende dranken) worden toegelaten. Bereidingen ter plaatse zijn verboden op deze locaties.

Standplaatsen voor ambulante activiteiten op het openbaar domein buiten de wekelijkse markten worden aangevraagd via het voorziene online klantenportaal. Na volledige registratie van de ondernemer kan de dienst Feesten en Ambulante Handel de aanvraag goedkeuren. De procedure van toewijzing, de ligging, de maximum in te nemen oppervlakte en specialisatie worden bepaald door het college van burgemeester en schepenen op advies van dienst Feesten en Ambulante Handel. De huidige lijst kan 2 keer per jaar worden aangepast, per 1/1 en 1/7. In uitvoering van artikel 5 van het reglement op ambulante activiteiten op het openbaar domein buiten de openbare markten, bepaalt het college de plaatsen op het openbaar domein waar ambulante activiteiten kunnen worden uitgeoefend.

Bij de keuze van de locaties werd onder meer met volgende criteria rekening gehouden : aanwezigheid van elektrische voorziening of mogelijkheid daartoe zonder grote ingrepen, toegankelijkheid en bereikbaarheid van de locatie, gepaste ondergrond (verharding) zodat geen kwetsbare groenzones worden belast, locaties -vooral in de deelgemeenten- waar er bij afwezigheid van horeca en handel voor de lokale bewoners een aanbod kan worden voorzien, locaties waar frequente passage voorhanden is.

De lijst van de locaties zal halfjaarlijks beoordeeld worden en kan indien nodig aangepast aan gewijzigde situaties en/ of inzichten

Bijgevoegde bijlage(n):

- Lijst ambulante activiteiten vanaf 2022.pdf (deel van de beslissing)
- Locaties ambulante activiteiten vanaf 2022.pdf (deel van de beslissing)

Beslissing

Beslist het volgende:

Artikel 1:

Keurt goed, de plaatsen op het openbaar domein waar ambulante activiteiten kunnen worden uitgeoefend.

Artikel 2:

Keurt goed, ambulante handel kan enkel plaatsvinden op de vastgelegde locaties tussen 7 uur en 21 uur.

Enkel voeding wordt toegelaten.

Artikel 3:

Keurt goed, per onderneming mag er maximum 2 dagen per week per locatie ambulante handel worden uitgevoerd.

Artikel 4:

Keurt goed, dat op locaties 19 en 42-47 enkel kleine snacks en dranken (frisdranken, warme dranken en een beperkt aanbod van alcoholhoudende dranken) worden toegelaten.

Bereidingen ter plaatse zijn verboden.

Artikel 5:

Keurt goed, dat de huidige standhouders wiens standplaats worden overgenomen in het nieuwe

klantenportaal hun standplaats kunnen behouden met de regels vastgelegd in artikels 1, 2, 3 en 4 van dit besluit.

Artikel 6:

Keurt goed, dat bij ambulante handel statafels kunnen geplaatst worden binnen de voorziene ruimte van 3 meter diepte.

Indien de ambulante handel gekoppeld is aan een wekelijkse markt kan er een consumptiezone voorzien worden die maximum de oppervlakte van het kraam zelf bedraagt.

Artikel 7:

Keurt goed, dat de houders van een abonnement ambulante handel en van een vaste standplaats voor de verkoop van ijs op de Korenmarkt op 18 november 2021 hun standplaats kunnen behouden onder de voorwaarden voorzien in artikel 2 en artikel 3 van dit besluit. Dit ten uitdovende titel wat inhoudt dat het abonnement niet kan overgedragen worden en ophoudt te bestaan bij het eindigen van het abonnement/ opzeg van de vaste standplaats.




2021_CBS_05344 - Locaties op het openbaar domein waar ambulante activiteiten, buiten de openbare markten, kunnen worden uitgeoefend






	POSTCODE	PLAATS	LOCATIE
1	9000	Gent - centrum	Beverhoutplein -enkel tijdens markt
2	9000	Gent - centrum	Groentenmarkt - enkel tijdens de markten
3	9000	Gent - centrum	Kouter - enkel tijdens markt
4	9000	Gent - centrum	Woodrow Wilsonplein
5	9000	Gent	Spaanskasteelplein
6	9000	Gent	Rerum Novarumplein
7	9000	Gent	Edmond Van Beverenplein
8	9000	Gent	Redersplein
9	9000	Gent	Tussen Bermen
10	9000	Gent	Wondelgemstraat
11	9000	Gent	Blekerijstraat / Kongostraat
12	9000	Gent	Groene Vallei
13	9000	Gent	New Orleansstraat
14	9000	Gent	Emilius Seghersplein
15	9000	Gent	Malpertuusplein
16	9000	Gent	Beukenlaan - Snepdijk
17	9000	Gent	Sleepstraat - plein Heilig Kerst
18	9031	Mariakerke	Mariakerkplein
19	9030	Mariakerke	Staaksenstraat - fietsroute

20	9030	Mariakerke	Brugsesteenweg
21	9031	Drongen	Drongenplein
22	9031	Drongen - Baarle	Baarle - Kerk
23	9032	Wondelgem	Vroonstalledries
24	9040	Sint-Amandsberg	Heernisplein
25	9040	Sint-Amandsberg	Heilig-Hartplein
26	9040	Sint-Amandsberg	Heilig-Kruisplein
27	9040	Sint-Amandsberg	Oude Bareel
28	9040	Sint-Amandsberg	Scheldoord -Wolterspark
29	9040	Sint-Amandsberg	Visitatiestraat
30	9041	Oostakker	Groenstraat
31	9042	Desteldonk	Desteldonk - kerk
32	9042	Mendonk	Mendonk - dorp
33	9042	Sint-Kruis-Winkel	Sint-Kruis-Winkel - Dorp /Smishoekstraat
34	9050	Ledeberg	Ledebergplein
35	9050	Gentbrugge	aan Parking Arsenaal
36	9050	Gentbrugge	Emiel van Swedenlaan
37	9050	Gentbrugge	Braamkasteelstraat
38	9050	Gentbrugge	Gentbruggestation
39	9051	Sint-Denijs-Westrem	Gemeenteplein




40	9052	Zwijnaarde	Heerweg Noord
41	9052	Zwijnaarde	Joachim Schaykstraat
42	9000	Gent	Citadelpark
43	9000	Gent	Koning Albertpark
44	9000	Gent	Kapitein Zeppospark
45	9000	Gent	Rabotpark
46	9030	Mariakerke	Park Claeys Bouvaert
47	9030	Mariakerke	Park Bourgoyen

Overzicht locaties ambulante handel

NR	PC	PLAATS
1	9000	Gent – centrum_Sint-Jacobs
		 <p>The image for location 1 consists of two parts. On the left is a map view showing a street intersection with a blue location marker. On the right is a street-level photograph of a large, dark stone Gothic church with a tall spire, identified as Sint-Jacobs. A yellow rectangular box with the number '643' is overlaid on the bottom right of the photograph.</p>
2	9000	Gent – centrum_Groentenmarkt
		 <p>The image for location 2 consists of two parts. On the left is a map view showing a street intersection with a blue location marker. On the right is a street-level photograph of a large, white, neoclassical building with a pedimented facade, identified as Groentenmarkt. A yellow rectangular box with the number '643' is overlaid on the bottom right of the photograph.</p>
3	9000	Gent – centrum_Kouter
		 <p>The image for location 3 consists of two parts. On the left is a map view showing a street intersection with a blue location marker. On the right is a street-level photograph of a wide, paved public square or plaza with trees and buildings in the background, identified as Kouter. A yellow rectangular box with the number '643' is overlaid on the bottom right of the photograph.</p>

NR	PC	PLAATS
4	9000	Gent – centrum_Woodrow Wilsonplein_2 standplaatsen
		  
5	9000	Gent_Spaankasteelplein
		 

Overzicht locaties ambulante handel

NR	PC	PLAATS
6	9000	Gent_Rerum Novarumplein
		 <p>The image shows a map on the left and a street view on the right. The map highlights a specific area in green. The street view shows a paved area with parked cars and a yellow rectangular marker placed on the ground.</p>
7	9000	Gent_Edmond Van Beverenplein
		 <p>The image shows a map on the left and a street view on the right. The map highlights a specific area in blue. The street view shows a paved area with trees and parked cars, with a yellow rectangular marker placed on the ground.</p>
8	9000	Gent_Redersplein
		 <p>The image shows a map on the left and a street view on the right. The map highlights a specific area in blue. The street view shows a paved area with a yellow rectangular marker placed on the ground.</p>
9	9000	Gent_Tussen Bermen
		 <p>The image shows a map on the left and a street view on the right. The map highlights a specific area in blue. The street view shows a paved area with parked cars and a yellow rectangular marker with the text '4x3' on it.</p>

Overzicht locaties ambulante handel




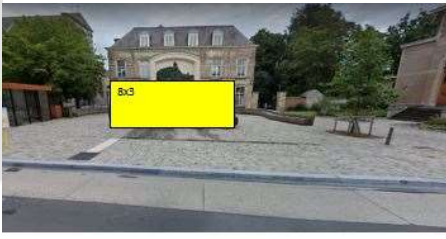
NR	PC	PLAATS
10	9000	Gent_Wondelgemstraat_Filips van Cleeflaan
		 <p>The image shows a map on the left and a street view on the right. The map highlights a specific location with a red car icon. The street view shows a red car parked on the side of the road with a yellow rectangular sign placed on the ground next to it.</p>
11	9000	Gent_Blekerijstraat
		 <p>The image shows a map on the left and a street view on the right. The map highlights a location near a canal with a red car icon. The street view shows a street corner with a yellow rectangular sign placed on the ground.</p>
12	9000	Gent_Groene Vallei_Broederlijk Weversplein
		 <p>The image shows a map on the left and a street view on the right. The map highlights a location with a red car icon. The street view shows a red car parked on the side of the road with a yellow rectangular sign placed on the ground.</p>
13	9000	Gent_New Orleansstraat
		 <p>The image shows a map on the left and a street view on the right. The map highlights a location with a red car icon. The street view shows a modern apartment building with a yellow rectangular sign placed on the ground in front of it.</p>





NR	PC	PLAATS
14	9000	Gent_Emilius Seghersplein
		 <p>The image shows a map on the left with a yellow rectangle highlighting a specific location. On the right is a street-level photograph of a residential building with a yellow rectangle on the sidewalk in front of it.</p>
15	9000	Gent_Malpertuusplein
		 <p>The image shows a map on the left with a yellow rectangle highlighting a location. On the right is an aerial photograph of a city square with a yellow rectangle on the ground.</p>
16	9000	Gent_Beukenlaan_Snepdijk
		 <p>The image shows a map on the left with a yellow rectangle highlighting a location. On the right is a street-level photograph of a road with a yellow rectangle on the sidewalk.</p>
17	9000	Gent_Sleepstraat_Heilig Kerst
		 <p>The image shows a map on the left with a yellow rectangle highlighting a location. On the right is an aerial photograph of a street intersection with a yellow rectangle on the ground.</p>

Overzicht locaties ambulante handel





NR	PC	PLAATS
18	9031	Mariakerke_Mariakerkeplein_ 2 standplaatsen
		 <p>The image shows two side-by-side views of a location. On the left is a map with a blue rectangle highlighting a specific area on a street labeled 'Mariakerkeplein'. On the right is a photograph of a paved area with a yellow rectangle overlaid on it, indicating the location of the standplaatsen. The background shows residential buildings and trees.</p>
		 <p>The image shows two side-by-side views of a location. On the left is a map with a blue rectangle highlighting a specific area on a street labeled 'Mariakerkeplein'. On the right is a photograph of a paved area with a yellow rectangle overlaid on it, indicating the location of the standplaatsen. The background shows residential buildings and trees.</p>
19	9030	Mariakerke_Staaksekenstraat_Fietsroute
		 <p>The image shows two side-by-side views of a location. On the left is a map with a red rectangle highlighting a specific area on a street labeled 'Staaksekenstraat'. On the right is an aerial photograph of a residential area with a yellow rectangle overlaid on a specific spot, indicating the location of the fietsroute.</p>
20	9030	Mariakerke_Brugsesteenweg
		 <p>The image shows two side-by-side views of a location. On the left is a map with a blue rectangle highlighting a specific area on a street labeled 'Brugsesteenweg'. On the right is an aerial photograph of a residential area with a yellow rectangle overlaid on a specific spot, indicating the location of the standplaatsen. The background shows residential buildings and trees.</p>

Overzicht locaties ambulante handel




NR	PC	PLAATS
21	9031	<p style="text-align: center;">Drongen_Drongenplein_4 standplaatsen</p> <div style="display: flex; justify-content: space-around;">   </div>
		<div style="display: flex; justify-content: space-around;">   </div>
		<div style="display: flex; justify-content: space-around;">   </div>
		<div style="display: flex; justify-content: space-around;">   </div>




NR	PC	PLAATS
22	9031	Drongen – Baarle_Baarlekerk
		 <p>The image shows a map on the left with a blue square indicating the location of Baarlekerk. To the right is a photograph of the church building, with a yellow square on the ground in front of it indicating the location of the mobile trade area.</p>
23	9032	Wondelgem_Vroonstalledries_2 standplaatsen
		 <p>The image shows a map on the left with a yellow square indicating the location. To the right is a photograph of a parking area with a yellow square labeled '8x3 standplaats 1' and a blue arrow pointing to a specific spot.</p>
		 <p>The image shows a map on the left with a yellow square indicating the location. To the right is a photograph of a parking area with a yellow square labeled '8x3 standplaats 2' and a blue arrow pointing to a specific spot.</p>
24	9040	Sint-Amandsberg_Heernisplein
		 <p>The image shows a map on the left with a blue square indicating the location of Heernisplein. To the right is a photograph of the square, with a yellow square labeled '3x3' on the ground indicating the location of the mobile trade area.</p>



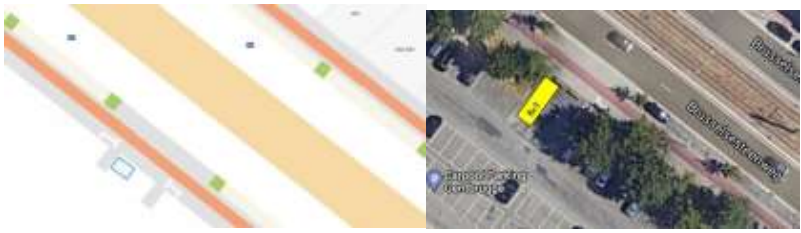

Overzicht locaties ambulante handel





NR	PC	PLAATS
25	9040	Sint-Amandsberg_Heilig Hartplein
		
26	9040	Sint-Amandsberg_Heilig Kruisplein
		
27	9040	Sint-Amandsberg_Oude Bareel_ 2 standplaatsen
		
		

Overzicht locaties ambulante handel

NR	PC	PLAATS
28	9040	Sint-Amandsberg_Scheldeoord-Wolterspark_2 standplaatsen
		 <p>The first row of the table contains two images. On the left is a map showing a blue rectangular area on a road next to a canal, with house numbers 115, 116, 117, 118, 119, 120, 121, and 122 visible. On the right is a photograph of a paved area with a yellow sign that reads '6x3 Standplaats 1'. A person is standing in the background near a blue signpost.</p>
		 <p>The second row of the table contains two images. On the left is a map showing a blue rectangular area on a road, with the text 'Waterkuiske' visible. On the right is a photograph of a paved area with a yellow sign that reads '6x3 Standplaats 2'. A blue trash bin is visible in the background.</p>
29	9040	Sint-Amandsberg_Visitatiestraat
		 <p>The third row of the table contains two images. On the left is a map showing a blue rectangular area on a road, with a blue sign that reads 'Opp. 18 m²' and a green circular area. On the right is an aerial photograph of a street intersection. A yellow sign with '6x3' is visible. Text labels include 'Visitatiestraat', 'Oud Gemeentehuis Sint-Amandsberg', and 'Antwerpsesteen'.</p>

NR	PC	PLAATS
30	9041	Oostakker_Groenstraat_2 standplaatsen
		
31	9042	Desteldonk_Desteldonkdorp
		
32	9042	MendonkMendonkdorp
		



NR	PC	PLAATS
33	9042	Sint-Kruis-Winkel_Sint-Kruis-Winkeldorp_Smishoekstraat
		
34	9050	Ledeberg_Ledebergplein
		
35	9050	Gentbrugge_Parking Arsenal
		
36	9050	Gentbrugge_Emiel Van Swedenlaan
		

NR	PC	PLAATS
37	9050	Gentbrugge_Braemkasteelstraat_2 standplaatsen
		
		
38	9050	Gentbrugge_Gentbruggestation
		
39	9051	Sint-Denijs-Westrem_Gemeenteplein
		

Overzicht locaties ambulante handel

NR	PC	PLAATS
40	9052	Zwijnaarde_Heerweg Noord
		
41	9052	Zwijnaarde_Joachim Schaykstraat
		
42	9000	Gent_Citadelpark
		
43	9000	Gent_Koning Albertpark
		

Overzicht locaties ambulante handel

NR	PC	PLAATS
44	9000	Gent_Kapitein Zeppospark
45	9000	Gent_Rabotpark
		
46	9030	Mariakerke_Claeys Bouuaert
		
47	9030	Mariakerke_Bourgoyen
		