

---

**2021\_CBS\_04874 Nieuw aanvullend reglement van de politie op het wegverkeer - gemeenteweg - Koningstraat - nieuwe anti-parkeermaatregelen - Goedkeuring**

**Beslissing:** Goedgekeurd in besloten vergadering van 4 november 2021

**Zijn aanwezig bij de beslissing van dit punt:**

de heer Filip Watteeuw, schepen-voorzitter; mevrouw Elke Decruynaere, schepen;  
de heer Sami Souguir, schepen; mevrouw Isabelle Heyndrickx; de heer Bram Van Braeckvelt, schepen; de heer Rudy Coddens, schepen  
de heer Luc Kupers, adjunct-algemeendirecteur

**Bevoegd:** Filip Watteeuw

**Betrokken:** Mathias De Clercq

**Juridisch kader**

**De volgende bepalingen zijn van toepassing inzake de bevoegdheid:**

- De Nieuwe Gemeentewet 24 juni 1988, artikel 119;
- Decreet over het lokaal bestuur van 22 december 2017, artikel 41, § 2, 2°;
- Het Decreet van 16 mei 2008 betreffende de aanvullende reglementen op het wegverkeer en de plaatsing en bekostiging van verkeerstekens, artikel 4, § 1, 2de lid en artikel 5, § 1, 2de lid.
- Het gemeenteraadsbesluit van 14 december 2015, houdende de delegatie van de vaststellingsbevoegdheid inzake gemeentelijke aanvullende reglementen op het wegverkeer.

**De beslissing wordt genomen op grond van:**

- Wet betreffende de politie over het wegverkeer, gecoördineerd bij Koninklijk Besluit van 16 maart 1968;
- Decreet van 16 mei 2008 betreffende de aanvullende reglementen op het wegverkeer en de plaatsing en bekostiging van de verkeerstekens;
- Koninklijk Besluit van 1 december 1975 houdende algemeen reglement op de politie van het wegverkeer en van het gebruik van de openbare weg;
- Ministerieel Besluit van 11 oktober 1976 waarbij de minimumafmetingen en de bijzondere plaatsingsvoorwaarden van de verkeerstekens worden bepaald;
- Uitvoeringsbesluit van 23 januari 2009 betreffende de aanvullende reglementen op het wegverkeer en de plaatsing en bekostiging van de verkeerstekens;
- Omzendbrief MOB/2009/1 van 3 april 2009;
- Het reglement houdende de voorwaarden tot het toekennen van parkeerplaatsen voor personen met een handicap, goedgekeurd in de gemeenteraad van 25 april 2016.

**Motivering**

De nieuwe maatregelen die bij dit besluit getroffen wordt, is enerzijds het verwijderen van de gele onderbroken strepen ter hoogte van huisnummer 3. Er geldt een stilstaan- en parkeerverbod op de rijbaan op minder dan 5 meter voor een oversteekplaats voor

voetgangers. Door aanwezigheid van de gele onderbroken strepen mag men wel stilstaan. Dit op vraag van de politie, omdat voertuigen die hier stilstaan hinderlijk staan in functie van de oversteekplaats voor voetgangers. Anderzijds worden de gele onderbroken strepen ter hoogte van huisnummer 9 verwijderd.

Bij collegebesluit van 16 augustus 2018 werd de bestaande toestand geregulariseerd en de nieuwe maatregel die bij dit besluit werd getroffen is het invoeren van een parkeerverbod ter hoogte van huisnummers 32-36 en ter hoogte van huisnummer 39 van de Kammerstraat.

### **Bijgevoegde bijlage(n):**

- Aanvullend reglement Koningstraat dossier P-214114 (deel van de beslissing)
- Signalisatieplan Koningstraat dossier P-214114 (deel van de beslissing)
- Historiek Koningstraat P-214114

### **Beslissing**

#### **Beslist het volgende:**

#### **Artikel 1:**

Heft op het aanvullend reglement van de politie op het wegverkeer betreffende de gemeenteweg Koningstraat, goedgekeurd in zitting van 16 augustus 2018, van zodra het nieuwe reglement in werking treedt.

#### **Artikel 2:**

Keurt goed het aanvullend reglement van de politie op het wegverkeer betreffende de gemeenteweg Koningstraat.

2021\_CBS\_04874 - Nieuw aanvullend reglement van de politie op het wegverkeer - gemeenteweg - Koningstraat - nieuwe anti-parkeermaatregelen

# Aanvullend reglement van de politie op het wegverkeer - gemeenteweg – Koningstraat

Goedgekeurd in het College van Burgemeester en Schepenen van

Bekendgemaakt op

Geldig vanaf

Referentienummer

## Reglement

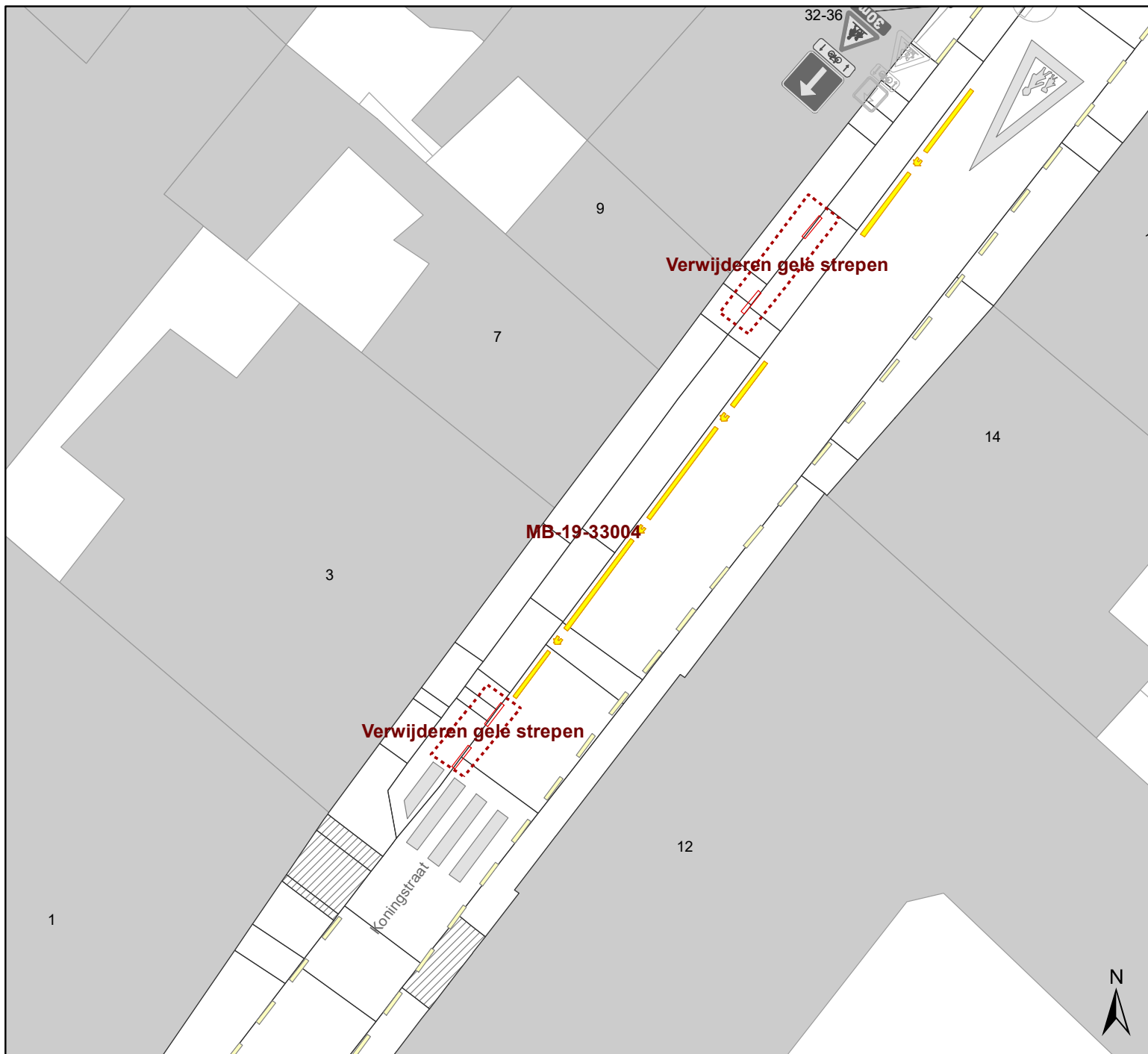
- Artikel 1.** Op de Koningstraat ter hoogte van het kruispunt met de Vlasmarkt geldt:
- de bestuurders moeten voorrang verlenen;
  - de plaats waar de bestuurders, zo nodig, moeten stoppen om voorrang te verlenen, wordt aangeduid.
- Dit wordt gesignaleerd door:
- **verkeersborden B1**
  - **wegmarkeringen overeenkomstig art.76.2 van de wegcode**
- Artikel 2.** Op de Koningstraat van het kruispunt met de Onderstraat tot het kruispunt met de Vlasmarkt in de richting van het kruispunt met de Vlasmarkt geldt:
- verboden rijrichting voor iedere bestuurder;
  - de maatregel geldt niet voor fietsers.
- In de tegenovergestelde richting geldt:
- toegelaten rijrichting op de openbare weg met eenrichtingsverkeer;
  - fietsers mogen in beide richtingen rijden.
- Dit wordt gesignaleerd door:
- **verkeersborden C1**
  - **de verkeersborden worden aangevuld met onderborden M2**
  - **verkeersborden F19**
  - **de verkeersborden worden aangevuld met onderborden M4**
- Artikel 3.** Op de Koningstraat vanaf het kruispunt met de Vlasmarkt in de richting van het kruispunt met de Kammerstraat geldt:
- de toegang is verboden voor bestuurders van voertuigen of slepen waarvan de lengte, lading inbegrepen, groter is dan 10 meter;
  - de maatregel geldt niet voor dienstvoertuigen.
- Dit wordt gesignaleerd door:
- **verkeersborden C25**
  - **de verkeersborden worden aangevuld met onderborden Type IV**

- Artikel 4.** Op de Koningstraat van de Zandberg tot het kruispunt met de Vlasmarkt aan de kant van de pare huisnummers;  
op de Koningstraat ter hoogte van huisnummer 1;  
op de Koningstraat ter hoogte van huisnummers 32-36 van de Kammerstraat;  
op de Koningstraat ter hoogte van huisnummer 49 van de Kammerstraat geldt:  
het parkeren op de rijbaan is verboden.  
Dit wordt gesignaleerd door:  
**- wegmarkeringen overeenkomstig art.75.1.2° van de wegcode**
- Artikel 5.** Op de Koningstraat ter hoogte van huisnummer 3;  
op de Koningstraat ter hoogte van het kruispunt met de Vlasmarkt geldt:  
voetgangers moeten de oversteekplaats volgen om de rijbaan over te steken.  
Dit wordt gesignaleerd door:  
**- wegmarkeringen overeenkomstig art.76.3 van de wegcode**
- Artikel 6.** Op de Koningstraat van huisnummer 17 tot het kruispunt met de Vlasmarkt geldt:  
voertuigen moeten parkeren binnen de afgebakende plaatsen.  
Dit wordt gesignaleerd door:  
**- wegmarkeringen overeenkomstig art.77.5 van de wegcode**







---

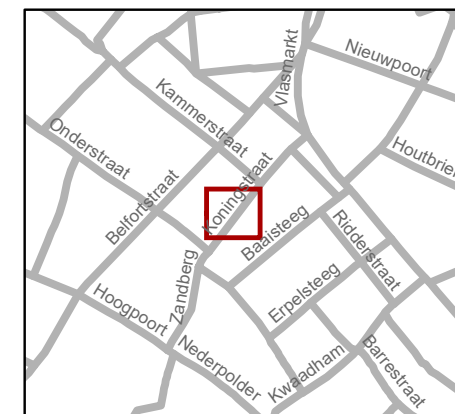
(einde reglement)





## Legende

-  Bestaande verkeersborden
-  Geplande verkeersborden
-  Te verwijderen verkeersborden
-  Bestaande wegmarkeringen
-  Geplande wegmarkeringen
-  Te verwijderen wegmarkeringen



**gent:** Mobiliteitsbedrijf stad Gent  
Verkeerstechnische taken

### Koningstraat verwijderen APM

Dossiernummer P- 214114

DATUM	SCHAAL	PLAN	P FORMAAT
14/09/2021	1/200	1/1	A4

