
**2021_CBS_04607 Nieuw aanvullend reglement van de politie op het wegverkeer -
gewestweg - Koopvaardijlaan - nieuwe verkeersmaatregelen - Goedkeuring**

Beslissing: Goedgekeurd in besloten vergadering van 28 oktober 2021

Zijn aanwezig bij de beslissing van dit punt:

de heer Mathias De Clercq, burgemeester
de heer Filip Watteeuw, schepen-voorzitter; mevrouw Sofie Bracke, schepen;
mevrouw Astrid De Bruycker, schepen; de heer Sami Souguir, schepen; mevrouw
Tine Heyse, schepen; mevrouw Isabelle Heyndrickx; mevrouw Annelies Storms,
schepen; de heer Bram Van Braeckvelt, schepen; de heer Rudy Coddens, schepen
mevrouw Mieke Hullebroeck, algemeen directeur; de heer Luc Kupers, adjunct-
algemeendirecteur

Bevoegd: Filip Watteeuw

Betrokken: Mathias De Clercq

Juridisch kader

De volgende bepalingen zijn van toepassing inzake de bevoegdheid:

- De Nieuwe Gemeentewet 24 juni 1988, artikel 119;
- Het Decreet over het lokaal bestuur van 22 december 2017, artikel 41, 2°;
- Het Decreet van 16 mei 2008 betreffende de aanvullende reglementen op het wegverkeer en de plaatsing en bekostiging van verkeerstekens, artikel 4, § 1, 2de lid en artikel 5, § 1, 2de lid.
- Het gemeenteraadsbesluit van 14 december 2015, houdende de delegatie van de vaststellingsbevoegdheid inzake gemeentelijke aanvullende reglementen op het wegverkeer.

De beslissing wordt genomen op grond van:

- Wet betreffende de politie over het wegverkeer, gecoördineerd bij koninklijk besluit van 16 maart 1968;
- Decreet van 16 mei 2008 betreffende de aanvullende reglementen op het wegverkeer en de plaatsing en bekostiging van de verkeerstekens;
- Koninklijk Besluit van 1 december 1975 houdende algemeen reglement op de politie van het wegverkeer en van het gebruik van de openbare weg;
- Ministerieel Besluit van 11 oktober 1976 waarbij de minimumafmetingen en de bijzondere plaatsingsvoorwaarden van de verkeerstekens worden bepaald;
- Uitvoeringsbesluit van 23 januari 2009 betreffende de aanvullende reglementen op het wegverkeer en de plaatsing en bekostiging van de verkeerstekens;
- Omzendbrief MOB/2009/1 van 3 april 2009;
- Het reglement houdende de voorwaarden tot het toekennen van parkeerplaatsen voor personen met een handicap, goedgekeurd in de gemeenteraad van 25 april 2016.

Motivering

De nieuwe maatregelen die bij dit collegebesluit getroffen worden zijn de invoering van 4 parkeerplaatsen voorbehouden voor (elektrisch) autodelen, 4 parkeerplaatsen voor elektrische voertuigen en 1 parkeerplaats voor personen met een handicap. Deze maatregelen horen bij de ontwikkeling van centrale bouwveld "nieuwe dokken". De recent ingevoerde zone 30 wordt naar het aanvullend reglement betreffende de afbakening van zones 30 verplaatst.

Bij collegebesluit van 9 september 2021 werd een snelheidsbeperking van 30 kilometer per uur ingevoerd en werd een zebepad ter hoogte van de school aangebracht.

Bij collegebesluit van 20 augustus 2020 werden signalisatieborden F99a en F101a toegevoegd op de toegangen van het Kapitein Zeppospark. Door het Kapitein Zeppospark lopen paden waarbij voetgangers en fietsers dezelfde rechten hebben. Speed pedelecs worden niet toegelaten in het park aangezien de omrijdbeweging te verwaarlozen is.

Brommers zijn niet toegelaten in het park.

Bij collegebesluit van 30 april 2020 is de signalisatie verduidelijkt. Op vraag van de politie wordt het verkeersbord E9d+xc toegevoegd.

Bij collegebesluit van 20 februari 2020, werden de lokale verkeersborden voor parkeren in functie van de invoering van de betalende parkeerzone 3.5t max in de Koopvaardijlaan tussen Afrikalaan en Chinastraat verwijderd.

Bij collegebesluit van 18 juli 2019 werd een parkeerverbod met een verdrijvingsvlak ter hoogte van huisnummer 22-23 goedgekeurd om het parkeren te vermijden binnen de 15 meter tot de haltepaal van de nieuwe halte van de shuttlebus.

Bij collegebesluit van 14 maart 2019 werd een parkeerverbod ingevoerd voor vrachtwagens op het weggedeelte vanaf de Afrikalaan. Er werd hierbij een uitzondering gemaakt voor plaatselijk verkeer. Dit kaderde in een totaalverbod voor vrachtwagens tussen de Afrikalaan en de Muidepoort.

Bij collegebesluit van 22 december 2016 werd het invoeren van een parkeerverbod voor vrachtwagens ter hoogte van huisnummer 142-148 op vraag van het bedrijf Haerens goedgekeurd.

Bij collegebesluit van 24 maart 2016 werd de bestaande toestand geregulariseerd.

Bijgevoegde bijlage(n):

- Aanvullend reglement Koopvaardijlaan dossier P-238870 (deel van de beslissing)
- Signalisatieplan Koopvaardijlaan dossier P-238870 (deel van de beslissing)
- Historiek Koopvaardijlaan dossier P-238870

Beslissing

Beslist het volgende:

Artikel 1:

Heft op het aanvullend reglement van de politie op het wegverkeer betreffende de gewestweg Koopvaardijlaan, goedgekeurd in zitting van 9 september 2021, van zodra het nieuwe reglement in werking treedt.

Artikel 2:

Keurt goed het bijgevoegd aanvullend reglement van de politie op het wegverkeer betreffende de gewestweg Koopvaardijlaan.

2021_CBS_04607 - Nieuw aanvullend reglement van de politie op het wegverkeer -
gewestweg - Koopvaardijlaan - nieuwe verkeersmaatregelen

Aanvullend reglement van de politie op het wegverkeer - gewestweg – Koopvaardijlaan

Goedgekeurd in het College van Burgemeester en Schepenen van

Goedgekeurd door de Afdeling Vlaams Huis voor de Verkeersveiligheid op

Bekendgemaakt op

Geldig vanaf

Referentienummer

Reglement

- Artikel 1.** Op de parallelweg van de Koopvaardijlaan ter hoogte van het kruispunt met de Koopvaardijlaan;
op de Koopvaardijlaan ter hoogte van het kruispunt met de Afrikalaan geldt:
op de Kleindokkaai ter hoogte van het kruispunt met de Koopvaardijlaan geldt:
de bestuurders moeten voorrang verlenen;
de plaats waar de bestuurders, zo nodig, moeten stoppen om voorrang te verlenen, wordt aangeduid.
Dit wordt gesignaleerd door:
- verkeersborden B1
- wegmarkeringen overeenkomstig art.76.2 van de wegcode
- Artikel 2.** Op de Koopvaardijlaan van het kruispunt met het Oktrooiplein tot het kruispunt met de Afrikalaan geldt:
de voorrangsweg wordt aangeduid.
Dit wordt gesignaleerd door:
- verkeersborden B9
- Artikel 3.** Op de Koopvaardijlaan vanaf het kruispunt met de Afrikalaan in de richting van de Oceaniëstraat geldt:
de toegang is verboden voor bestuurders van voertuigen waarvan de massa in beladen toestand hoger is dan 3,5 ton;
de maatregel geldt niet voor plaatselijk verkeer.
Dit wordt gesignaleerd door:
- verkeersborden C21
- de verkeersborden worden aangevuld met onderborden Type IV

Artikel 4. Op de Koopvaardijlaan van huisnummer 78 tot het kruispunt met het Oktrooiplein in beide richtingen geldt:

het is verboden voor bestuurders sneller te rijden dan 50 km per uur.

Dit wordt gesignaleerd door:

- verkeersborden C43

Artikel 5. Op de Koopvaardijlaan ter hoogte van het kruispunt met de Afrikalaan geldt: de bestuurders zijn verplicht de hindernis langs rechts voorbij te rijden.

Dit wordt gesignaleerd door:

- verkeersborden D1

Artikel 6. Op de Koopvaardijlaan van huisnummers 180-182 tot het kruispunt met de Afrikalaan aan de westelijke zijde van de weg geldt:

op de Koopvaardijlaan van huisnummers 180-182 tot het kruispunt met de Australiëstraat aan de oostelijke zijde van de weg geldt:

het parkeren is verboden;

het einde van de parkeerreglementering wordt aangeduid;

het begin van de parkeerreglementering wordt aangeduid;

de parkeerreglementering geldt over een afstand van meer dan 300 meter.

Dit wordt gesignaleerd door:

- verkeersborden E1

- de verkeersborden worden aangevuld met x-borden Xb, Xa, Xd

Artikel 7. Op de Koopvaardijlaan van huisnummer 4 tot en met huisnummer 20B geldt:

het parkeren is toegelaten;

het parkeren is voorbehouden voor voertuigen waarop de bewonerskaart is aangebracht;

het einde van de parkeerreglementering wordt aangeduid;

het begin van de parkeerreglementering wordt aangeduid.

Dit wordt gesignaleerd door:

- verkeersborden E9a

- de verkeersborden worden aangevuld met onderborden Type VII

- de verkeersborden worden aangevuld met x-borden Xb, Xa

Artikel 8. Op de Koopvaardijlaan ter hoogte van het Kompasplein op 4 haakse parkeerplaatsen geldt:

- het parkeren is toegelaten;
- het parkeren is voorbehouden voor voertuigen waarop de parkeerkaart voor autodelen is aangebracht;
- het einde van de parkeerreglementering wordt aangeduid;
- het begin van de parkeerreglementering wordt aangeduid.

Dit wordt gesignaleerd door:

- verkeersborden E9a
- de verkeersborden worden aangevuld met onderborden Type VII
- de verkeersborden worden aangevuld met x-borden Xb, Xa

Artikel 9. Op de Koopvaardijlaan ter hoogte van het Kompasplein op 4 haakse parkeerplaatsen geldt:

- het parkeren is toegelaten;
- het parkeren is voorbehouden voor volgende categorie van voertuigen: elektrische voertuigen;
- het einde van de parkeerreglementering wordt aangeduid;
- het begin van de parkeerreglementering wordt aangeduid.

Dit wordt gesignaleerd door:

- verkeersborden E9a
- de verkeersborden worden aangevuld met onderborden Type VIId
- de verkeersborden worden aangevuld met x-borden Xb, Xa

Artikel 10. Op de Koopvaardijlaan ter hoogte van het Kompasplein geldt:

- het parkeren is toegelaten;
- het parkeren is voorbehouden voor de voertuigen die gebruikt worden door personen met een handicap;
- de parkeerreglementering geldt over een afstand van 6 m.

Dit wordt gesignaleerd door:

- verkeersborden E9a
- de verkeersborden worden aangevuld met onderborden Type VIId
- de verkeersborden worden aangevuld met x-borden Xc

Artikel 11. Op de Koopvaardijlaan ter hoogte van huisnummers 22-23 geldt:

- het parkeren is voorbehouden voor autocars;
- de parkeerreglementering geldt over een afstand van 12 m.

Dit wordt gesignaleerd door:

- verkeersborden E9d
- de verkeersborden worden aangevuld met x-borden Xc

Artikel 12. Op de Koopvaardijlaan van de ingang van het Kapitein Zeppospark tot de uitgang van het Kapitein Zeppospark in beide richtingen geldt:

de weg wordt voorbehouden voor het verkeer van voetgangers en fietsers. Het begin van de voorbehouden weg wordt aangeduid;

ook het einde van de weg voorbehouden voor het verkeer van voetgangers en fietsers wordt aangeduid.

Dit wordt gesignaleerd door:

- verkeersborden F99a
- verkeersborden F101a

Artikel 13. Op de Koopvaardijlaan van het kruispunt met het Oktrooiplein tot het kruispunt met de Afrikalaan geldt:

het is iedere bestuurder verboden de onderbroken streep te overschrijden, behalve om in te halen, om links af te slaan, om te keren of om van rijstrook te veranderen.

Dit wordt gesignaleerd door:

- wegmarkeringen overeenkomstig art.72.3 van de wegcode

Artikel 14. Op de Koopvaardijlaan van huisnummer 78 tot huisnummer 22 in de richting van huisnummer 22 geldt:

er wordt een rijstrook voorbehouden voor voertuigen van geregelde diensten voor gemeenschappelijk vervoer, taxi's en aan voertuigen voor schoolvervoer;

de rijstroken van de rijbaan met een strook voorbehouden voor autobussen worden aangeduid. Ook fietsen worden op de voorbehouden strook toegelaten.

Dit wordt gesignaleerd door:

- wegmarkeringen overeenkomstig art.72.5 van de wegcode
- verkeersborden F17

Artikel 15. Op de Koopvaardijlaan van huisnummer 1 tot huisnummer 9 langs beide zijden van de weg;

op de Koopvaardijlaan van huisnummer 20 tot huisnummer 78 aan de kant van de pare huisnummers;

op de Koopvaardijlaan van huisnummer 78 tot het kruispunt met de Afrikalaan langs beide zijden van de weg geldt:

fietsers en bestuurders van tweewielige bromfietsen klasse A moeten het fietspad volgen voor zover het rechts in hun rijrichting ligt.

Dit wordt gesignaleerd door:

- wegmarkeringen overeenkomstig art.74 van de wegcode

Artikel 16. Op de Koopvaardijlaan van het kruispunt met het Oktrooiplein tot het kruispunt met de Afrikalaan langs beide zijden van de weg geldt:
de denkbeeldige rand van de rijbaan wordt aangeduid. Het deel van de openbare weg dat gelegen is aan de andere kant van deze streep is voorbehouden voor het stilstaan en parkeren, behalve op autosnelwegen en autowegen.
Dit wordt gesignaleerd door:
- wegmarkeringen overeenkomstig art.75.2 van de wegcode

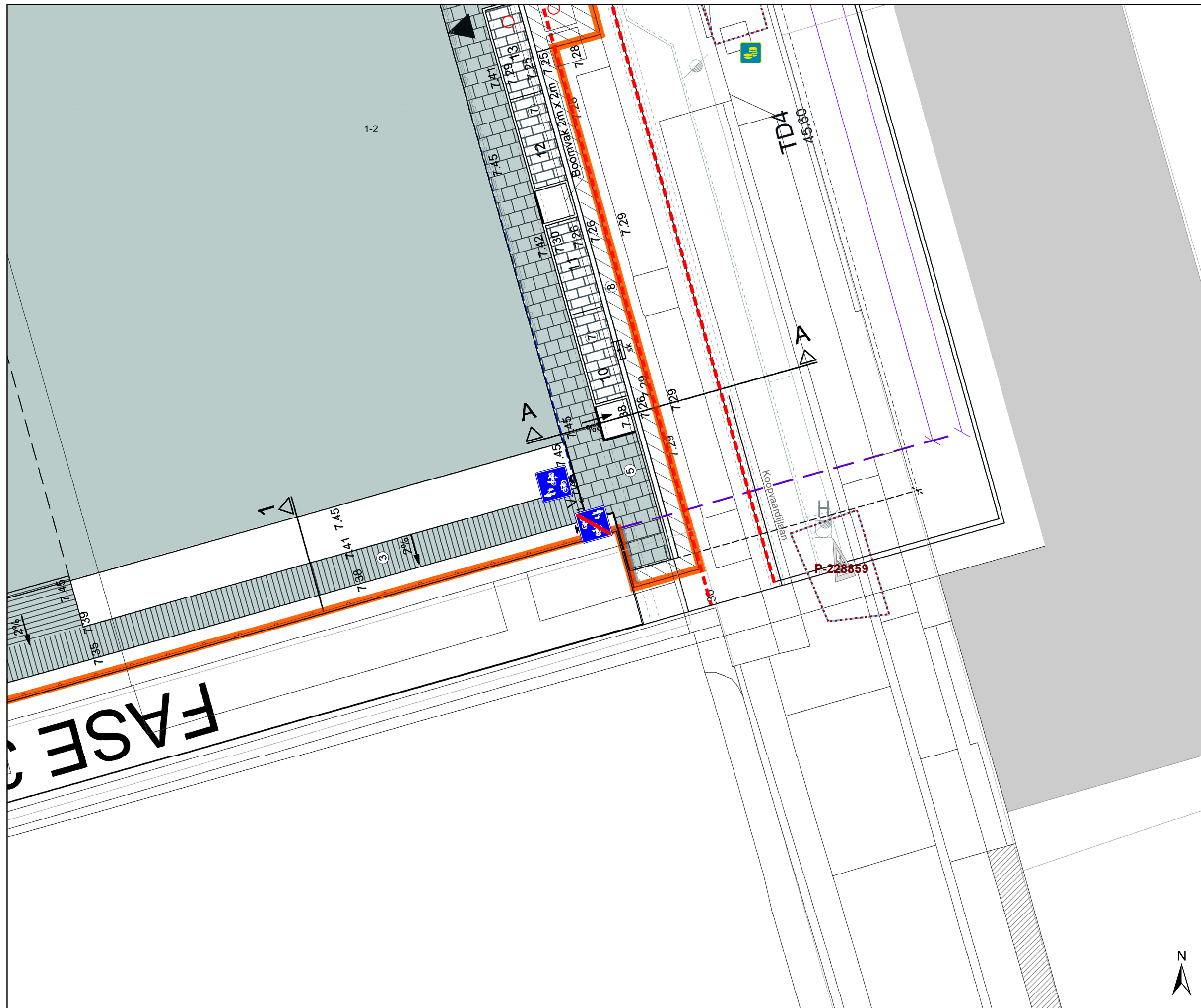
Artikel 17. Op de Koopvaardijlaan ter hoogte van het kruispunt met het Oktrooiplein geldt: op dezelfde straat ter hoogte van het kruispunt met het Kompasplein wordt volgende maatregel ingevoerd:
voetgangers moeten de oversteekplaats volgen om de rijbaan over te steken.
Dit wordt gesignaleerd door:
- wegmarkeringen overeenkomstig art.76.3 van de wegcode

Artikel 18. Op de Koopvaardijlaan ter hoogte van het kruispunt met de Afrikalaan geldt: de bestuurders moeten de rijstrook volgen om in de door de pijlen aangewezen richting te rijden.
Dit wordt gesignaleerd door:
- wegmarkeringen overeenkomstig art.77.1 van de wegcode

Artikel 19. Op de Koopvaardijlaan ter hoogte van huisnummer 42;
op de Koopvaardijlaan ter hoogte van huisnummer 78;
op de Koopvaardijlaan ter hoogte van het kruispunt met de parallelweg van de Koopvaardijlaan;
op de Koopvaardijlaan ter hoogte van het kruispunt met de Afrikalaan;
op de Koopvaardijlaan ter hoogte van huisnummer 22-23 geldt:
bestuurders mogen niet rijden, stilstaan of parkeren op de markeringen.
Dit wordt gesignaleerd door:
- wegmarkeringen overeenkomstig art.77.4 van de wegcode

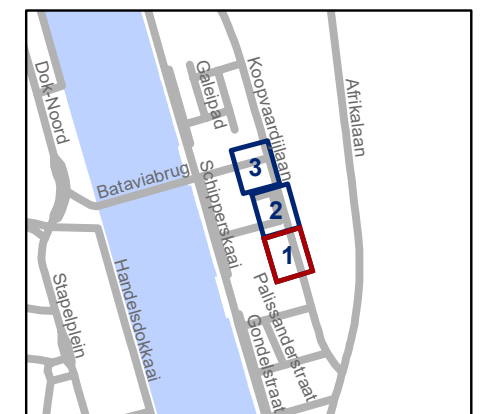
(einde reglement)





Legende

-  Bestaande verkeersborden
-  Geplande verkeersborden
-  Te verwijderen verkeersborden
-  Bestaande wegmarkeringen
-  Geplande wegmarkeringen
-  Te verwijderen wegmarkeringen
-  Ander gepland dossier (in voorbereiding bij MOBBD)

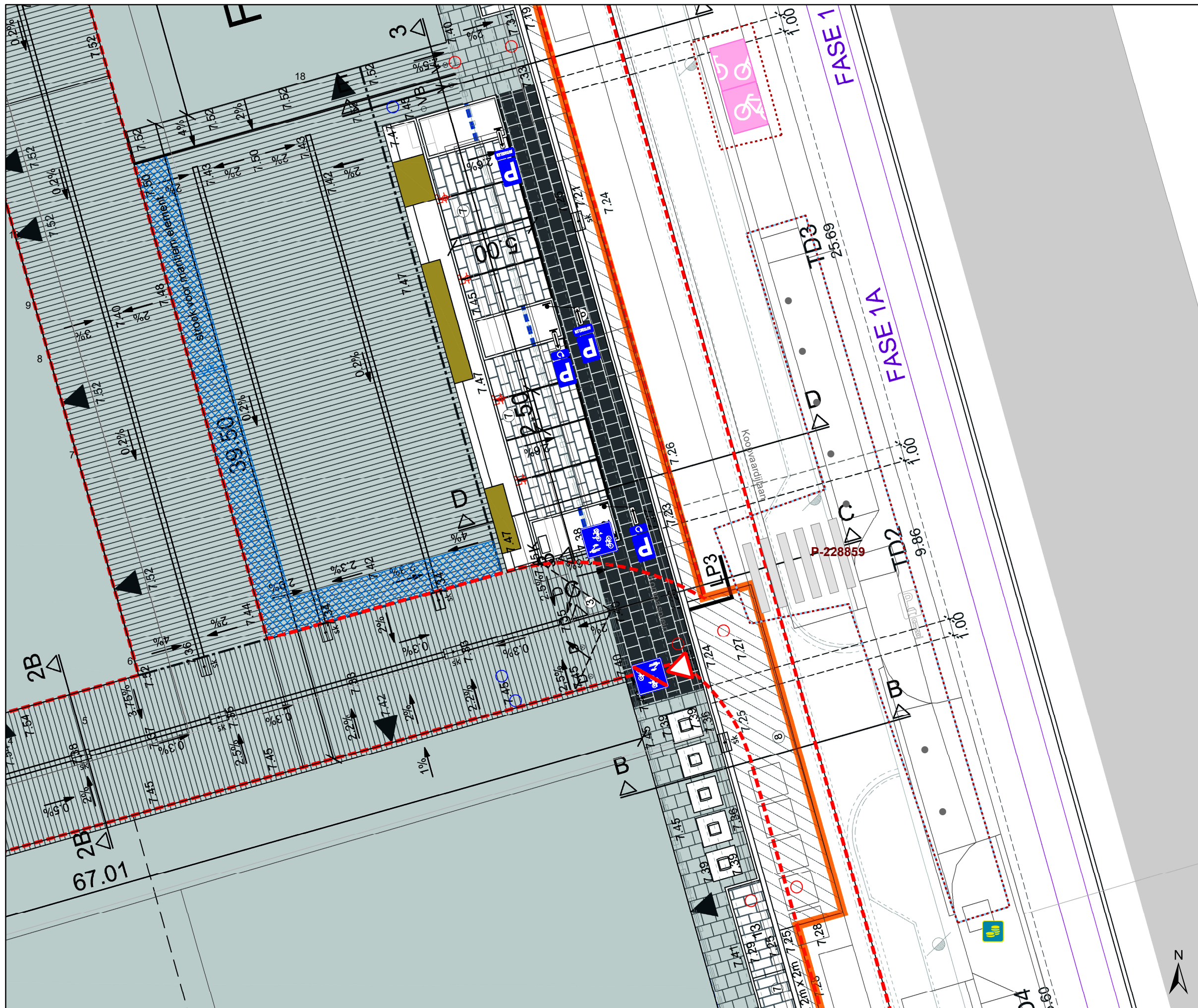


gent: Mobiliteitsbedrijf stad Gent
Verkeerstechnische taken

Kompassplein
Definitieve heraanleg

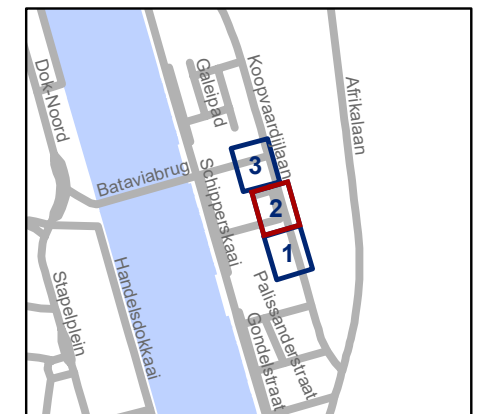
Dossiernummer P-238870

DATUM	SCHAAL	PLAN	P FORMAAT
19/10/2021	1/200	1/3	A3



Legende

-  Bestaande verkeersborden
-  Geplande verkeersborden
-  Te verwijderen verkeersborden
-  Bestaande wegmarkeringen
-  Geplande wegmarkeringen
-  Te verwijderen wegmarkeringen
-  Ander gepland dossier (in voorbereiding bij MOBBED)

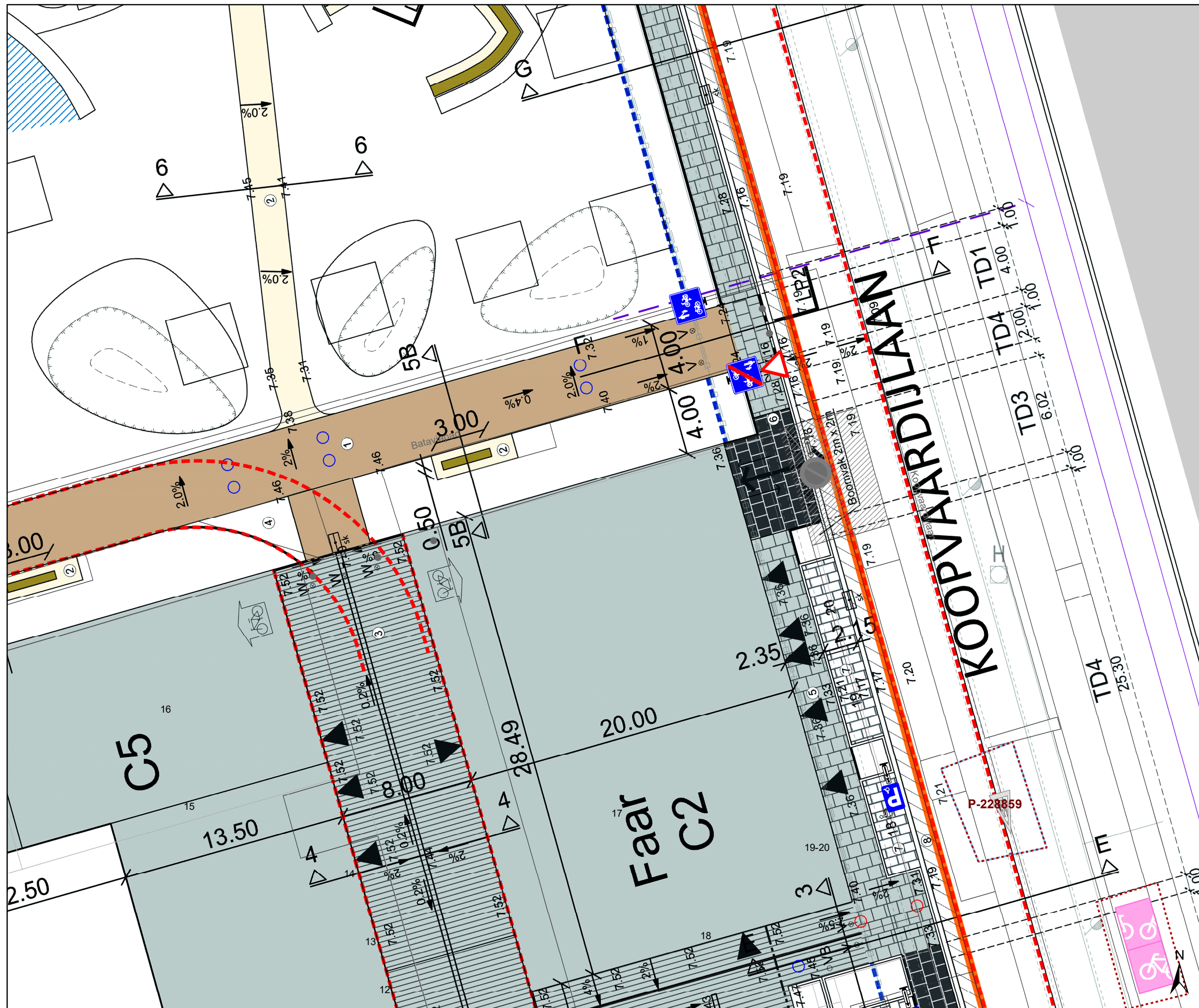


gent: Mobiliteitsbedrijf stad Gent
Verkeerstechnische taken

Kompassplein
Definitieve heraanleg

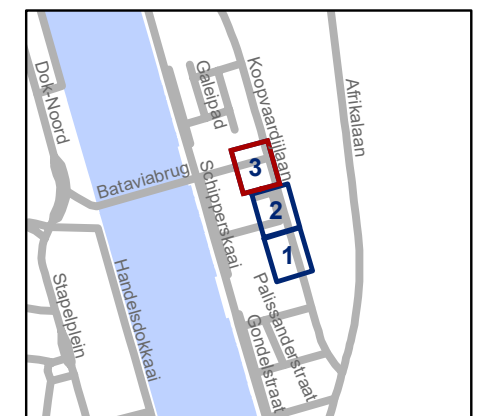
Dossiernummer P-238870

DATUM	SCHAAL	PLAN	P FORMAAT
19/10/2021	1/200	2/3	A3



Legende

-  Bestaande verkeersborden
-  Geplande verkeersborden
-  Te verwijderen verkeersborden
-  Bestaande wegmarkeringen
-  Geplande wegmarkeringen
-  Te verwijderen wegmarkeringen
-  Ander gepland dossier (in voorbereiding bij MOBBED)



gent: Mobiliteitsbedrijf stad Gent
Verkeerstechnische taken

Kompassplein Definitieve heraanleg

Dossiernummer P-238870

DATUM	SCHAAL	PLAN	P FORMAAT
19/10/2021	1/200	3/3	A3

