

---

**2021\_CBS\_04595 Nieuw aanvullend reglement van de politie op het wegverkeer - gemeenteweg - Edmond Helderweirdtstraat - nieuwe verkeersmaatregel(en) - Goedkeuring**

**Beslissing:** Goedgekeurd in besloten vergadering van 28 oktober 2021

**Zijn aanwezig bij de beslissing van dit punt:**

de heer Mathias De Clercq, burgemeester  
de heer Filip Watteeuw, schepen-voorzitter; mevrouw Sofie Bracke, schepen;  
mevrouw Astrid De Bruycker, schepen; de heer Sami Souguir, schepen; mevrouw Tine Heyse, schepen; mevrouw Isabelle Heyndrickx; mevrouw Annelies Storms, schepen; de heer Bram Van Braeckvelt, schepen; de heer Rudy Coddens, schepen  
mevrouw Mieke Hullebroeck, algemeen directeur; de heer Luc Kupers, adjunct-  
algemeendirecteur

**Bevoegd:** Filip Watteeuw

**Betrokken:** Mathias De Clercq

**Juridisch kader**

**De volgende bepalingen zijn van toepassing inzake de bevoegdheid:**

- De Nieuwe Gemeentewet 24 juni 1988, artikel 119;
- Het Decreet over het lokaal bestuur van 22 december 2017, artikel 41, 2°;
- Het Decreet van 16 mei 2008 betreffende de aanvullende reglementen op het wegverkeer en de plaatsing en bekostiging van verkeerstekens, artikel 4, § 1, 2de lid en artikel 5, § 1, 2de lid.
- Het gemeenteraadsbesluit van 14 december 2015, houdende de delegatie van de vaststellingsbevoegdheid inzake gemeentelijke aanvullende reglementen op het wegverkeer.

**De beslissing wordt genomen op grond van:**

- Wet betreffende de politie over het wegverkeer, gecoördineerd bij Koninklijk Besluit van 16 maart 1968;
- Decreet van 16 mei 2008 betreffende de aanvullende reglementen op het wegverkeer en de plaatsing en bekostiging van de verkeerstekens;
- Koninklijk Besluit van 1 december 1975 houdende algemeen reglement op de politie van het wegverkeer en van het gebruik van de openbare weg;
- Ministerieel Besluit van 11 oktober 1976 waarbij de minimumafmetingen en de bijzondere plaatsingsvoorwaarden van de verkeerstekens worden bepaald;
- Uitvoeringsbesluit van 23 januari 2009 betreffende de aanvullende reglementen op het wegverkeer en de plaatsing en bekostiging van de verkeerstekens;
- Omzendbrief MOB/2009/1 van 3 april 2009;
- Het reglement houdende de voorwaarden tot het toekennen van parkeerplaatsen voor personen met een handicap, goedgekeurd in de gemeenteraad van 25 april 2016.

## **Motivering**

De nieuwe maatregel die met dit besluit wordt getroffen is het beperken van de overlast van brommers en fietsers in de groenzones door het plaatsen van C3 (+ uitgezonderd diensten) zodat politiediensten hierop kunnen handhaven.

Bij collegebesluit van 29 mei 2019 werd als nieuwe maatregel getroffen, het signaleren van de wegversmalling bij de nieuwe voetgangersoversteek ter hoogte van huisnummers 16-17.

Bij collegebesluit van 24 mei 2017 werd een parkeerverbod ter hoogte van huisnummers 70-72 op vraag van Ivago goedgekeurd.

Bij collegebesluit van 1 december 2016 werd de bestaande toestand geregulariseerd.

## **Bijgevoegde bijlage(n):**

- Aanvullend Reglement Edmond Helderweirdtstraat Dossier P-215178\_deel van de beslissing (deel van de beslissing)
- Signalisatieplan Cluster Edmond Helderweirdtstraat Dossier P-215178 (deel van de beslissing)
- Historiek Cluster Edmond Helderweirdtstraat Dossier P-215178

## **Beslissing**

**Beslist het volgende:**

### **Artikel 1:**

Heft op het aanvullend reglement van de politie op het wegverkeer betreffende de gemeenteweg Edmond Helderweirdtstraat goedgekeurd in zitting van 29 mei 2019, van zodra het nieuwe reglement in werking treedt.

### **Artikel 2:**

Keurt goed het bijgevoegd aanvullend reglement van de politie op het wegverkeer betreffende de gemeenteweg Edmond Helderweirdtstraat.

2021\_CBS\_04595 - Nieuw aanvullend reglement van de politie op het wegverkeer - gemeenteweg - Edmond Helderweirdtstraat - nieuwe verkeersmaatregel(en)

## Aanvullend reglement van de politie op het wegverkeer - gemeenteweg – Edmond Helderweirdtstraat

Goedgekeurd in het College van Burgemeester en Schepenen van

Bekendgemaakt op

Geldig vanaf

Referentienummer

### Reglement

**Artikel 1.** Op de Edmond Helderweirdtstraat vanaf huisnummer 17 in de richting van de Stefaan Glorieuxlaan;  
op de Edmond Helderweirdtstraat vanaf huisnummer 43 in de richting van de Stefaan Glorieuxlaan;  
op de Edmond Helderweirdtstraat vanaf huisnummer 16 tot doorsteek aan huisnummer 79 in de richting van de Alfons Van den Broeckstraat;  
op de Edmond Helderweirdtstraat vanaf huisnummer 85 in de richting van Alfons Van den Broeckstraat geldt:  
de toegang is verboden in beide richtingen, voor iedere bestuurder;  
de maatregel geldt niet voor dienstvoertuigen.  
Dit wordt gesignaleerd door:  
- verkeersborden C3  
- de verkeersborden worden aangevuld met onderborden Type IV

**Artikel 2.** Op de Edmond Helderweirdtstraat ter hoogte van huisnummer 16 geldt:  
de bestuurders zijn verplicht de hindernis langs rechts voorbij te rijden.  
Dit wordt gesignaleerd door:  
- verkeersborden D1

**Artikel 3.** Op de Edmond Helderweirdtstraat ter hoogte van huisnummer 17 geldt:  
de bestuurders zijn verplicht de hindernis langs links voorbij te rijden.  
Dit wordt gesignaleerd door:  
- verkeersborden D1

**Artikel 4.** Op de Edmond Helderweirdtstraat ter hoogte van het kruispunt met de Koutergoedstraat geldt:

de bestuurders moeten het verkeersplateau dubbel voorzichtig en met matige snelheid naderen, zodat zij erover rijden met een snelheid die niet meer bedraagt dan 30 km per uur.

Dit wordt gesignaleerd door:

- een plateau

**Artikel 5. Op de Edmond Helderweirdtstraat ter hoogte van huisnummers 70-72 wordt volgende maatregel ingevoerd:**

**het parkeren op de rijbaan is verboden.**

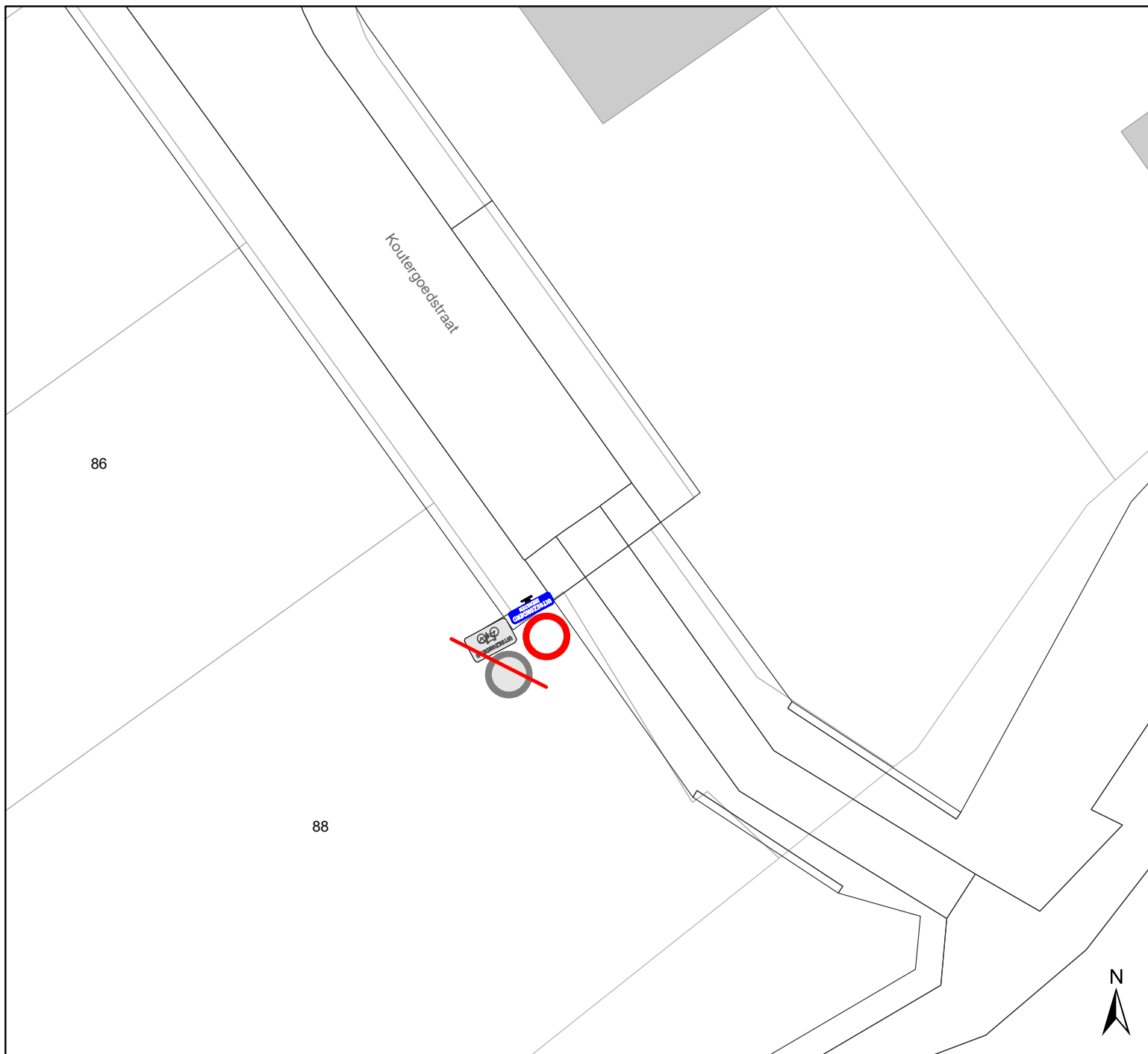
Dit wordt gesignaleerd door:

- wegmarkeringen overeenkomstig art.75.1.2° van de wegcode





---

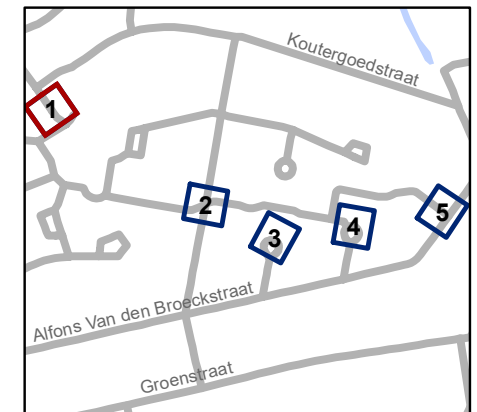
(einde reglement)





## Legende

-  Bestaande verkeersborden
-  Geplande verkeersborden
-  Te verwijderen verkeersborden
-  Bestaande wegmarkeringen

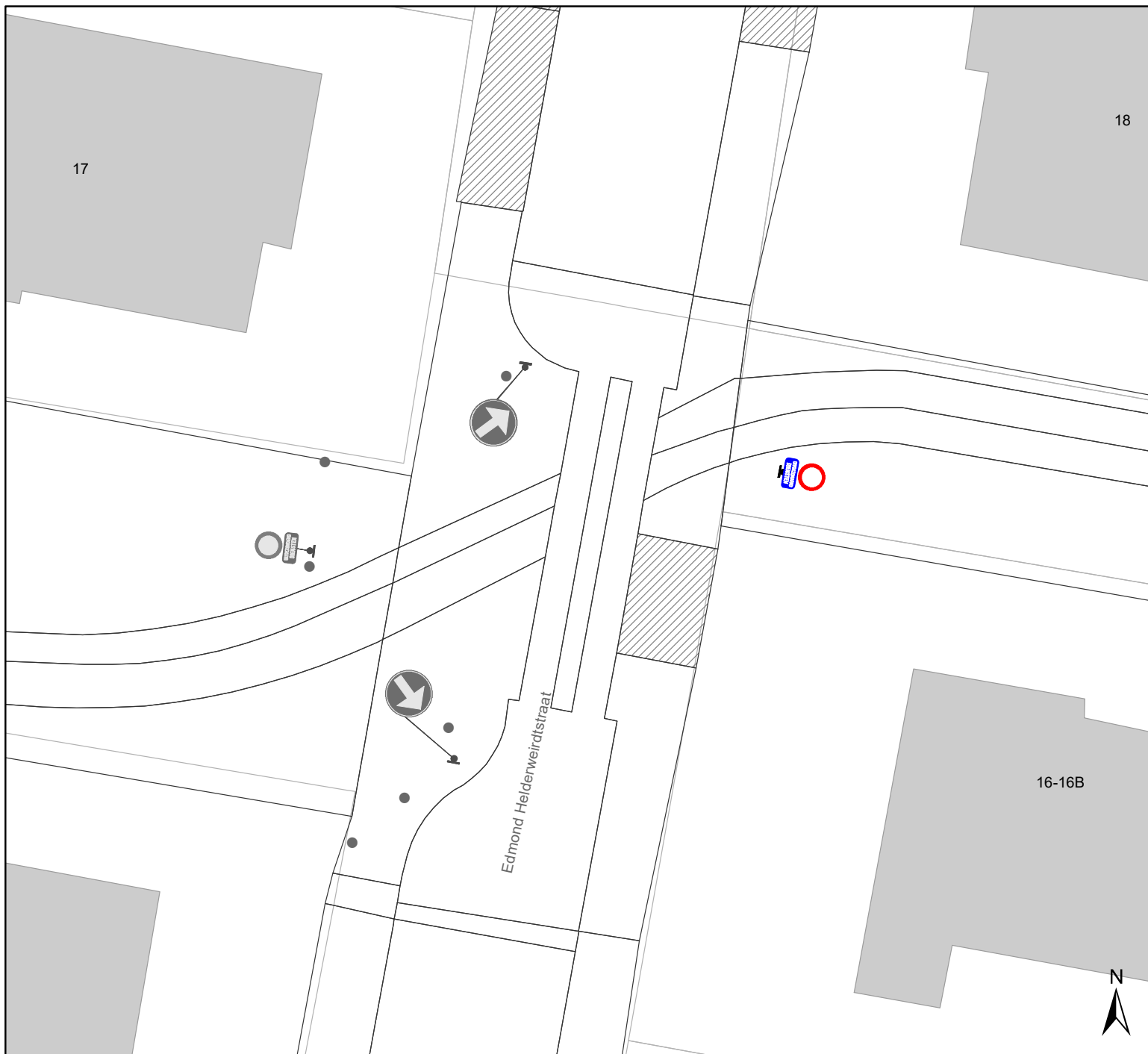


**gent:** Mobiliteitsbedrijf stad Gent  
Verkeerstechnische taken





**Edmond Helderweirdtstraat  
toegang brommers beperken**

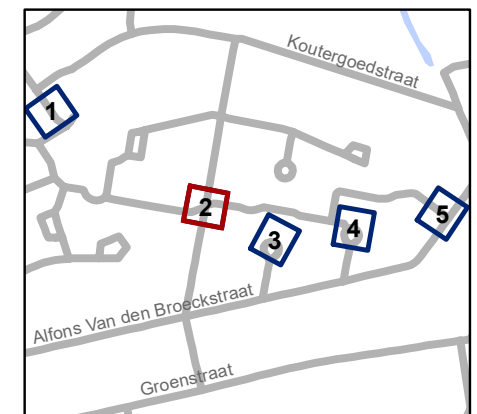
Dossiernummer P-215178

DATUM	SCHAAL	PLAN	P FORMAAT
1/07/2021	1/200	1/5	A4



## Legende

-  Bestaande verkeersborden
-  Geplande verkeersborden
-  Te verwijderen verkeersborden
-  Bestaande wegmarkeringen

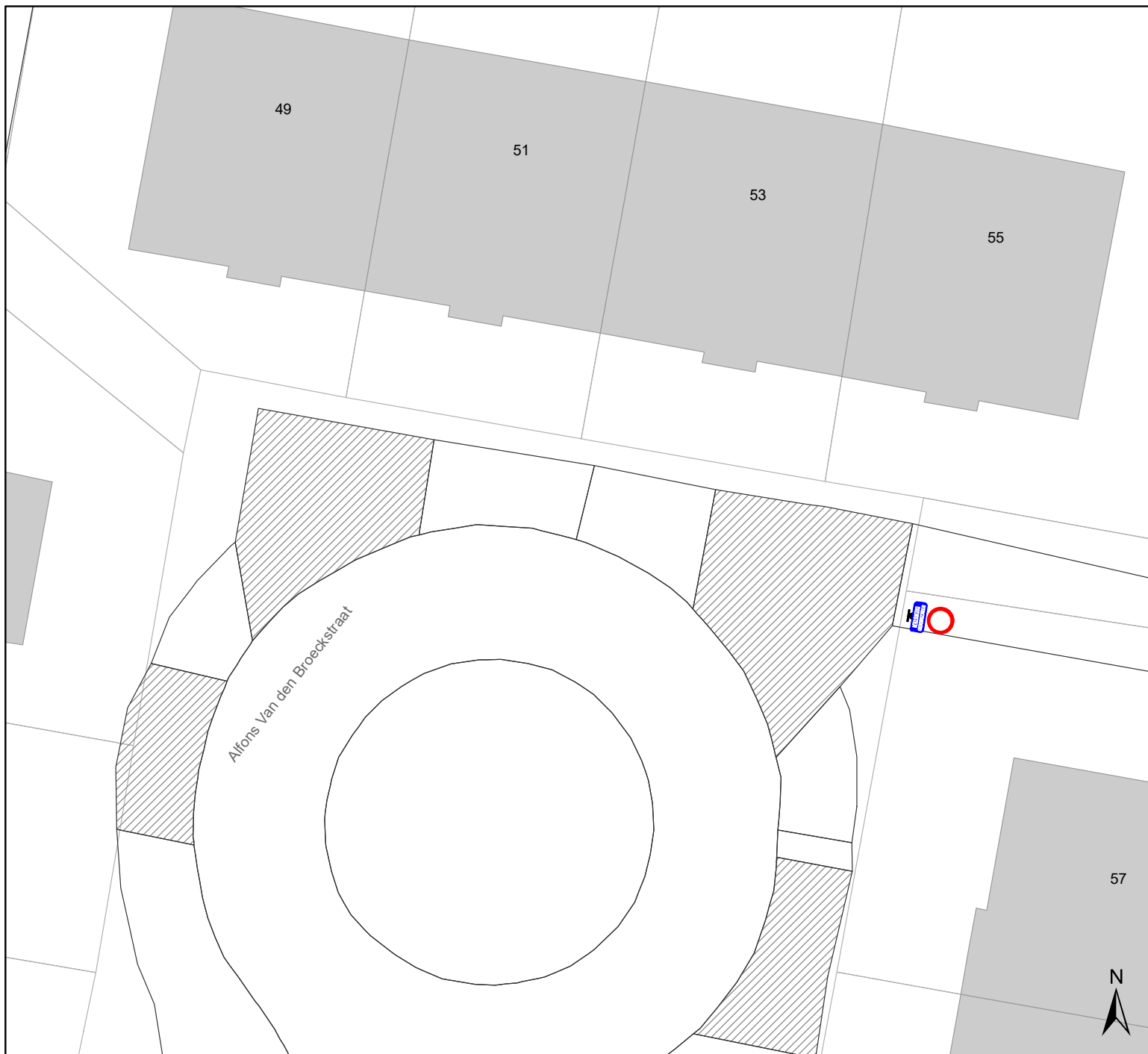


**gent:** Mobiliteitsbedrijf stad Gent  
Verkeerstechnische taken





**Edmond Helderweirdtstraat  
toegang brommers beperken**

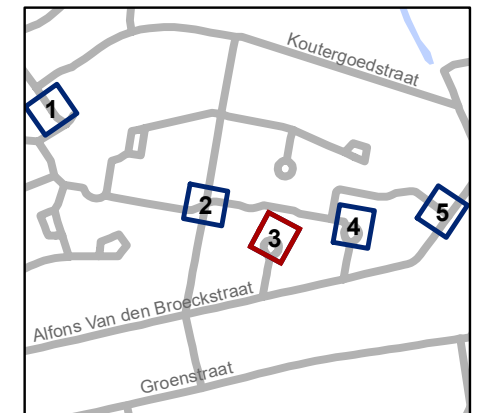
Dossiernummer P-215178

DATUM	SCHAAL	PLAN	P FORMAAT
1/07/2021	1/200	2/5	A4



## Legende

-  Bestaande verkeersborden
-  Geplande verkeersborden
-  Te verwijderen verkeersborden
-  Bestaande wegmarkeringen

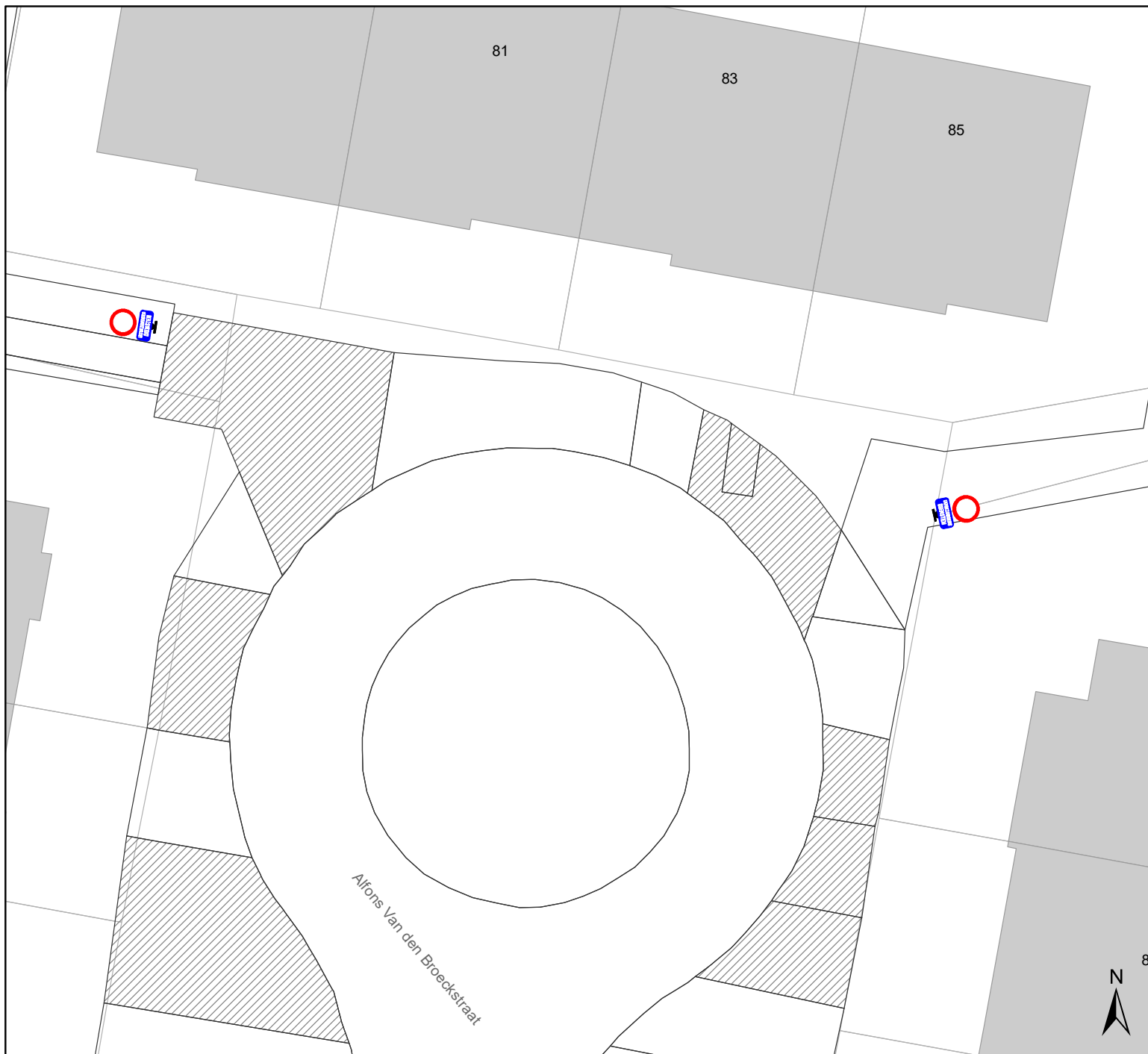


**gent:** Mobiliteitsbedrijf stad Gent  
Verkeerstechnische taken






**Edmond Helderweirdtstraat  
toegang brommers beperken**

Dossiernummer P-215178

DATUM	SCHAAL	PLAN	P FORMAAT
1/07/2021	1/200	3/5	A4



## Legende

-  Bestaande verkeersborden
-  Geplande verkeersborden
-   Te verwijderen verkeersborden
-  Bestaande wegmarkeringen

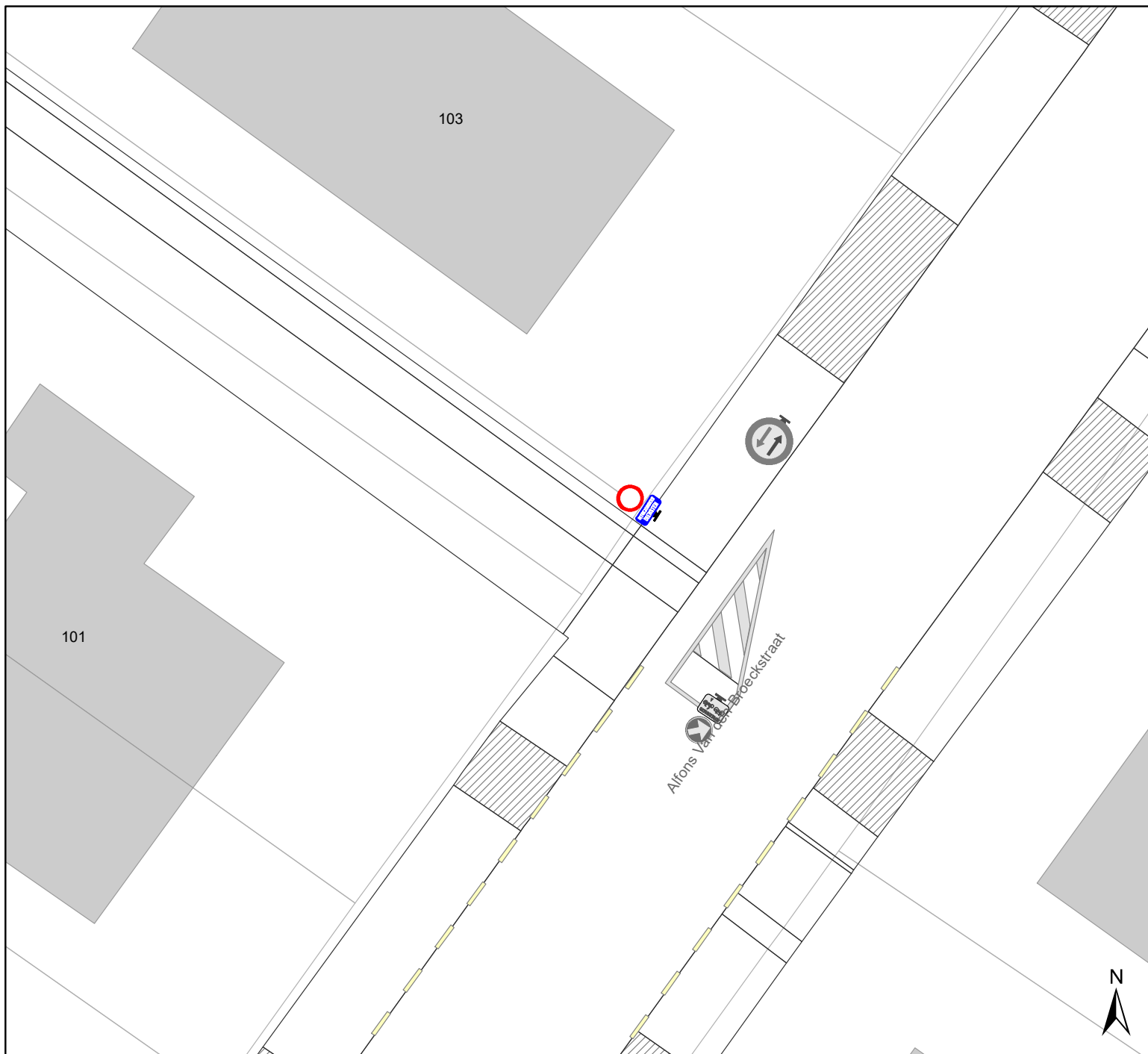


**gent:** Mobiliteitsbedrijf stad Gent  
Verkeerstechnische taken





**Edmond Helderweirdtstraat  
toegang brommers beperken**

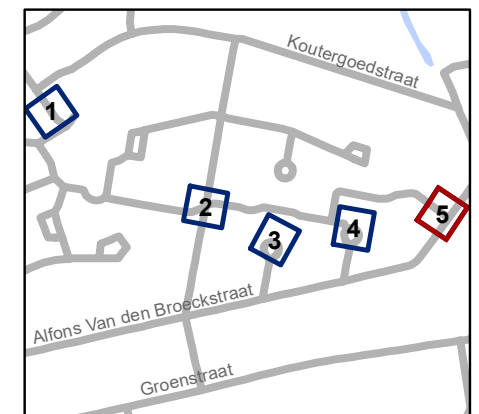
Dossiernummer P-215178

DATUM	SCHAAL	PLAN	P FORMAAT
1/07/2021	1/200	4/5	A4



## Legende

-  Bestaande verkeersborden
-  Geplande verkeersborden
-  Te verwijderen verkeersborden
-  Bestaande wegmarkeringen



**gent:** Mobiliteitsbedrijf stad Gent  
Verkeerstechnische taken

**Edmond Helderweirdtstraat  
toegang brommers beperken**

Dossiernummer P-215178

DATUM	SCHAAL	PLAN	P FORMAAT
1/07/2021	1/200	5/5	A4

