

---

**2021\_CBS\_04306 Nieuw aanvullend reglement van de politie op het wegverkeer - gemeenteweg - Yachtdreef - nieuwe verkeers- en parkeermaatregel - Goedkeuring**

**Beslissing:** Goedgekeurd in besloten vergadering van 21 oktober 2021

**Zijn aanwezig bij de beslissing van dit punt:**

de heer Mathias De Clercq, burgemeester-voorzitter  
de heer Filip Watteeuw, schepenen; mevrouw Sofie Bracke, schepenen; mevrouw Elke Decruynaere, schepenen; mevrouw Astrid De Bruycker, schepenen; de heer Sami Souguir, schepenen; mevrouw Tine Heyse, schepenen; mevrouw Isabelle Heyndrickx; mevrouw Annelies Storms, schepenen; de heer Bram Van Braeckvelt, schepenen; de heer Rudy Coddens, schepenen  
mevrouw Mieke Hullebroeck, algemeen directeur; de heer Luc Kupers, adjunct-  
algemeendirecteur; de heer Danny Van Campenhout, adjunct-  
algemeendirecteur

**Bevoegd:** Filip Watteeuw

**Betrokken:** Mathias De Clercq

**Juridisch kader**

**De volgende bepalingen zijn van toepassing inzake de bevoegdheid:**

- De Nieuwe Gemeentewet 24 juni 1988, artikel 119;
- Het Decreet over het lokaal bestuur van 22 december 2017, artikel 41, 2°;
- Het Decreet van 16 mei 2008 betreffende de aanvullende reglementen op het wegverkeer en de plaatsing en bekostiging van verkeerstekens, artikel 4, § 1, 2de lid en artikel 5, § 1, 2de lid.
- Het gemeenteraadsbesluit van 14 december 2015, houdende de delegatie van de vaststellingsbevoegdheid inzake gemeentelijke aanvullende reglementen op het wegverkeer.

**De beslissing wordt genomen op grond van:**

- Wet betreffende de politie over het wegverkeer, gecoördineerd bij Koninklijk Besluit van 16 maart 1968;
- Decreet van 16 mei 2008 betreffende de aanvullende reglementen op het wegverkeer en de plaatsing en bekostiging van de verkeerstekens;
- Koninklijk Besluit van 1 december 1975 houdende algemeen reglement op de politie van het wegverkeer en van het gebruik van de openbare weg;
- Ministerieel Besluit van 11 oktober 1976 waarbij de minimumafmetingen en de bijzondere plaatsingsvoorwaarden van de verkeerstekens worden bepaald;
- Uitvoeringsbesluit van 23 januari 2009 betreffende de aanvullende reglementen op het wegverkeer en de plaatsing en bekostiging van de verkeerstekens;
- Omzendbrief MOB/2009/1 van 3 april 2009;
- Het reglement houdende de voorwaarden tot het toekennen van parkeerplaatsen voor personen met een handicap, goedgekeurd in de gemeenteraad van 25 april 2016.

## **Motivering**

De nieuwe maatregelen die bij dit besluit worden getroffen betreffen het aanbrengen van snelheidsremmers onder de vorm van kabelgoten met lokaal parkeerverbod (gele belijning) en een centrale rijbaanversmalling met belijning ingevuld met overrijdbare paaltjes, dit om tegemoet te komen aan de klachten over gevaarlijk rijgedrag ter hoogte van de roeiclub.

Bij collegebesluit van 19 september 2019 werd het verwijderen van het parkeerverbod voor ambulante handel geldig op zaterdag van 9 uur tot 14 uur goedgekeurd.

Bij collegebesluit van 28 juni 2018 werd een parkeerverbod voorzien voor ambulante handel geldig op zaterdag van 9 uur tot 14 uur.

Bij collegebesluit van 22 september 2016 werd een nieuwe voetgangers- en fietsbrug aangelegd over de zijarm van de Watersportbaan. Deze situatie heeft impact op de signalisatie in de Yachtdreef. De Yachtdreef betreft een doorlopende straat.

## **Bijgevoegde bijlage(n):**

- Aanvullend reglement Yachtdreef dossier P-238151 (deel van de beslissing)
- Signalisatieplan Yachtdreef dossier P-238151 (deel van de beslissing)
- Historiek Yachtdreef dossier P-238151

## **Beslissing**

**Beslist het volgende:**

### **Artikel 1:**

Heft op het aanvullend reglement van de politie op het wegverkeer betreffende de gemeenteweg Yachtdreef, goedgekeurd in zitting van 19 september 2019, van zodra het nieuwe reglement in werking treedt.

### **Artikel 2:**

Keurt goed het bijgevoegd aanvullend reglement van de politie op het wegverkeer betreffende de gemeenteweg Yachtdreef.

2021\_CBS\_04306 - Nieuw aanvullend reglement van de politie op het wegverkeer - gemeenteweg - Yachtdreef - nieuwe verkeers- en parkeermaatregel



## Aanvullend reglement van de politie op het wegverkeer - gemeenteweg – Yachtdreef

Goedgekeurd in het College van Burgemeester en Schepenen van

Bekendgemaakt op

Geldig vanaf

Referentienummer

### Reglement

- Artikel 1.** Op de Yachtdreef ter hoogte van het kruispunt met de Verenigde-Natieslaan geldt:  
de bestuurders moeten stoppen en voorrang verlenen;  
de plaats waar de bestuurders moeten stoppen ingevolge het verkeersbord B5 wordt aangeduid.  
Dit wordt gesignaleerd door:  
- verkeersborden B5  
- wegmarkeringen overeenkomstig art.76.1 van de wegcode
- Artikel 2.** Op de Yachtdreef ter hoogte van de roeiclub KRCG in de richting van Melkgracht geldt:  
de bestuurders moeten voorrang verlenen aan de bestuurders die uit de tegenovergestelde richting komen.  
Op de Yachtdreef ter hoogte van de roeiclub KRCG in de richting van de Verenigde-Natieslaan geldt:  
de bestuurders hebben voorrang ten opzichte van de bestuurders die uit de tegenovergestelde richting komen.  
Dit wordt gesignaleerd door:  
- verkeersborden B19  
- verkeersborden B21
- Artikel 3.** Op de Yachtdreef van Europalaan tot de Watersportbaan aan de oostelijke zijde van de weg  
voetgangers, fietsers en bestuurders van tweewielige bromfietsen klasse A moeten het deel van de openbare weg voor hen voorbehouden volgen. Voetgangers moeten daarbij het rechtse gedeelte volgen, fietsers en bestuurders van tweewielige bromfietsen klasse A het linkse gedeelte.  
Dit wordt gesignaleerd door:  
- verkeersborden D9
- Artikel 4.** Op de Yachtdreef van de Watersportbaan tot Europalaan aan de westelijke zijde van de weg geldt:

voetgangers, fietsers en bestuurders van tweewielige bromfietsen klasse A moeten het deel van de openbare weg voor hen voorbehouden volgen. Voetgangers moeten daarbij het linkse gedeelte volgen, fietsers en bestuurders van tweewielige bromfietsen klasse A het rechtse gedeelte.

Dit wordt gesignaleerd door:

- verkeersborden D9

**Artikel 5.** Op de Yachtdreef van het rondpunt tot de Europalaan langs beide zijden van de weg geldt:

voetgangers en fietsers moeten het deel van de openbare weg voor hen voorbehouden volgen.

Dit wordt gesignaleerd door:

- verkeersborden D10

**Artikel 6.** Op de Yachtdreef vanaf de Verenigde-Natieslaan, ter hoogte van 2 kabelgoten en dit over een totale afstand van 40m in de richting van de Melkgracht geldt:

het stilstaan en parkeren is verboden;

het begin van de parkeerreglementering wordt aangeduid;

de parkeerreglementering geldt over een afstand van meer dan 300 meter.

Dit wordt gesignaleerd door:

- verkeersborden E3

- de verkeersborden worden aangevuld met x-borden Xa, Xd

**Artikel 7.** Op de Yachtdreef ter hoogte van de overzijde van huisnummer 2 geldt:

het parkeren is toegelaten;

de maatregel geldt alleen voor de fietsers.

Dit wordt gesignaleerd door:

- verkeersborden E9a

- de verkeersborden worden aangevuld met onderborden M1

**Artikel 8.** Op de Yachtdreef van huisnummer 1A tot huisnummer 2 aan de westelijke zijde van de weg geldt:

het parkeren is voorbehouden voor autocars;

het einde van de parkeerreglementering wordt aangeduid;

het begin van de parkeerreglementering wordt aangeduid.

Dit wordt gesignaleerd door:

- verkeersborden E9d

- de verkeersborden worden aangevuld met x-borden Xb, Xa

**Artikel 9.** Op de Yachtdreef vanaf het kruispunt met de Verenigde-Natieslaan over een lengte van 11,50 meter geldt:

het is iedere bestuurder verboden de doorlopende streep te overschrijden, alsook links van de streep te rijden wanneer deze de twee rijrichtingen scheidt.

Dit wordt gesignaleerd door:

- wegmarkeringen overeenkomstig art.72.2 van de wegcode

**Artikel 10.** Op de Yachtdreef van huisnummer 3 tot het rondpunt aan de zuidelijke zijde van de weg geldt:

op de Yachtdreef ter hoogte van het rechte weggedeelte tussen beide roeiclubs en dit over een totale lengte van 40m ter hoogte van 2 kabelgoten geldt:

op de Yachtdreef ter hoogte van de roeiclub KRCG, aan de zijde van de club geldt:  
het parkeren op de rijbaan is verboden.

Dit wordt gesignaleerd door:

- wegmarkeringen overeenkomstig art.75.1.2° van de wegcode

**Artikel 11.** Op de Yachtdreef ter hoogte van het plein (aan de overzijde van huisnummers 1A en 2) geldt:

op de Yachtdreef ter hoogte van de overzijde van huisnummer 3 geldt:  
voertuigen moeten parkeren binnen de afgebakende plaatsen.

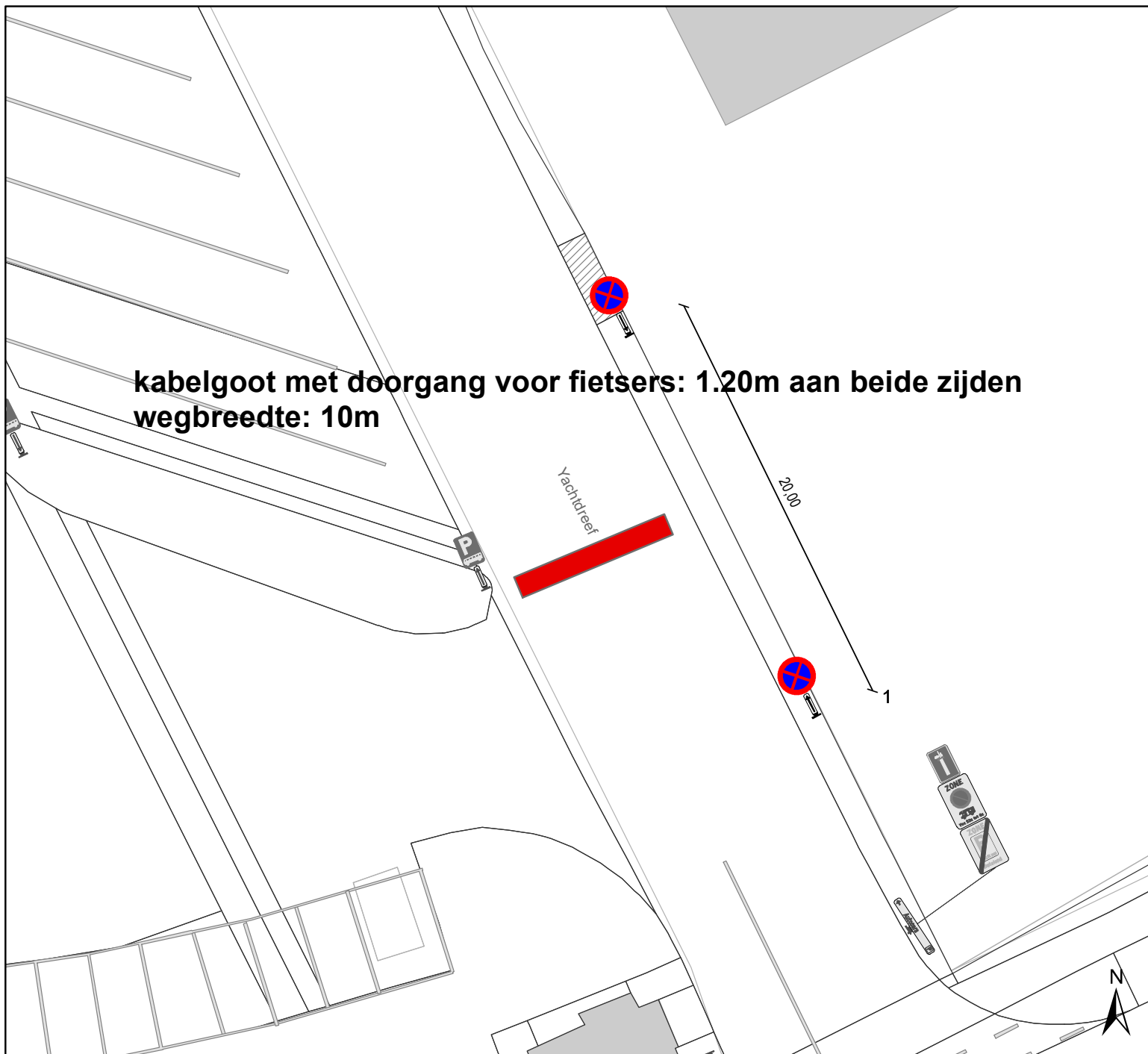
Dit wordt gesignaleerd door:

- wegmarkeringen overeenkomstig art.77.5 van de wegcode

---

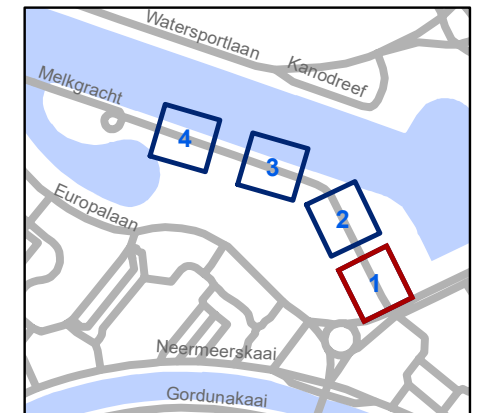
(einde reglement)





## Legende

- Bestaande verkeersborden
- Geplande verkeersborden
- Te verwijderen verkeersborden
- Bestaande wegmarkeringen
- Geplande wegmarkeringen
- Te verwijderen wegmarkeringen
- Gepland paaltje

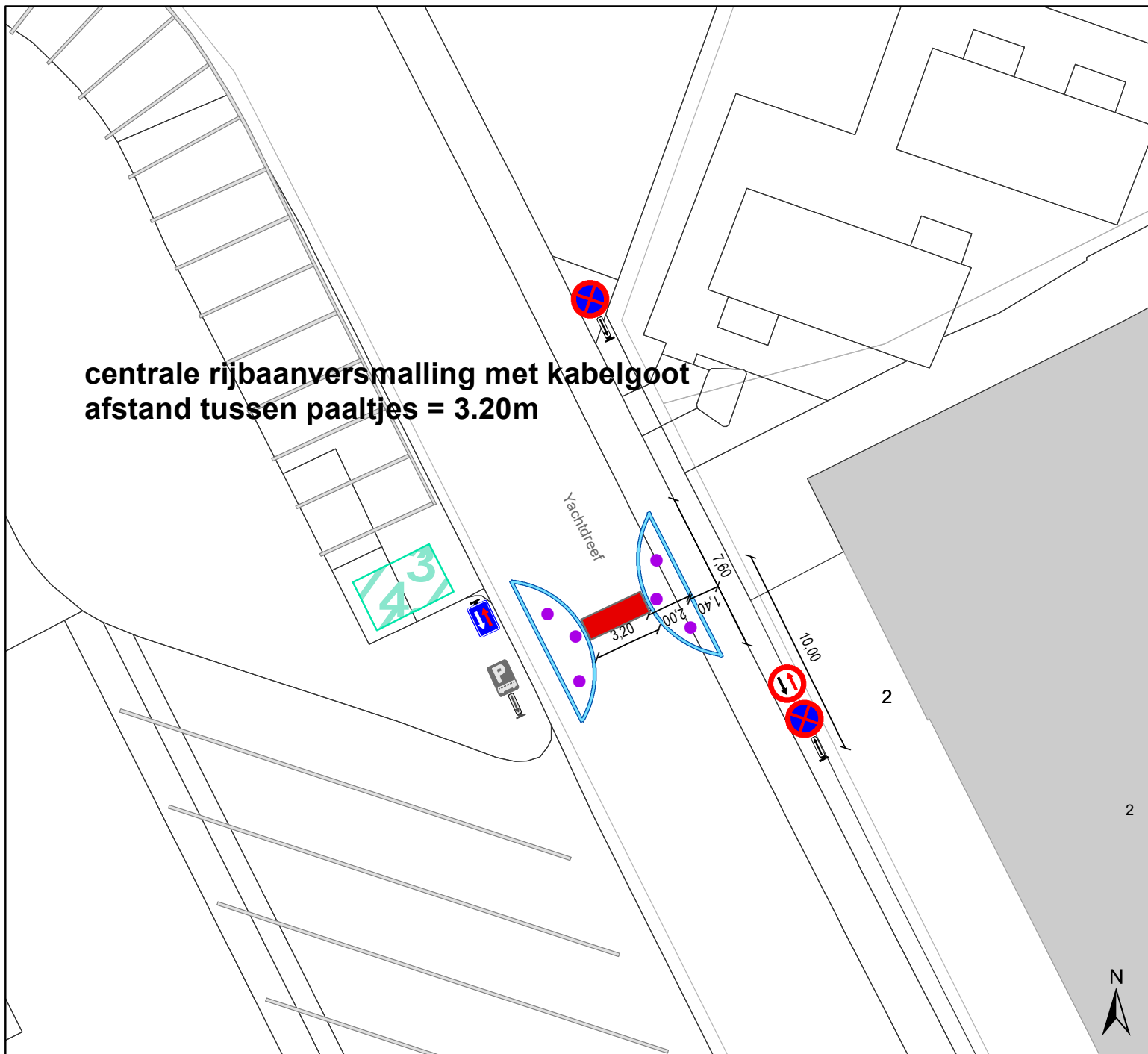


**gent:** Mobiliteitsbedrijf stad Gent  
Verkeerstechnische taken

**Yachtdreef  
snelheidsremmers kabelgoten**

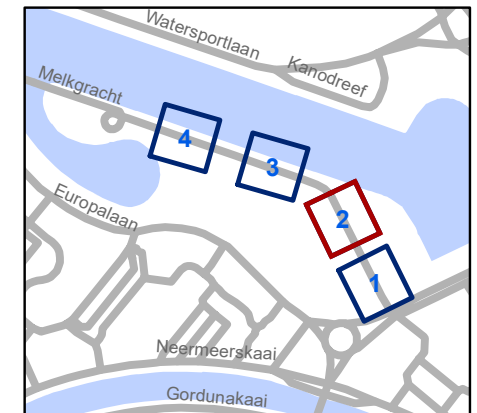
Dossiernummer P-238151

DATUM	SCHAAL	PLAN	P FORMAAT
11/10/2021	1/250	1/4	A4



## Legende

-  Bestaande verkeersborden
-  Geplande verkeersborden
-  Te verwijderen verkeersborden
-  Bestaande wegmarkeringen
-  Geplande wegmarkeringen
-  Te verwijderen wegmarkeringen
-  Gepland paaltje

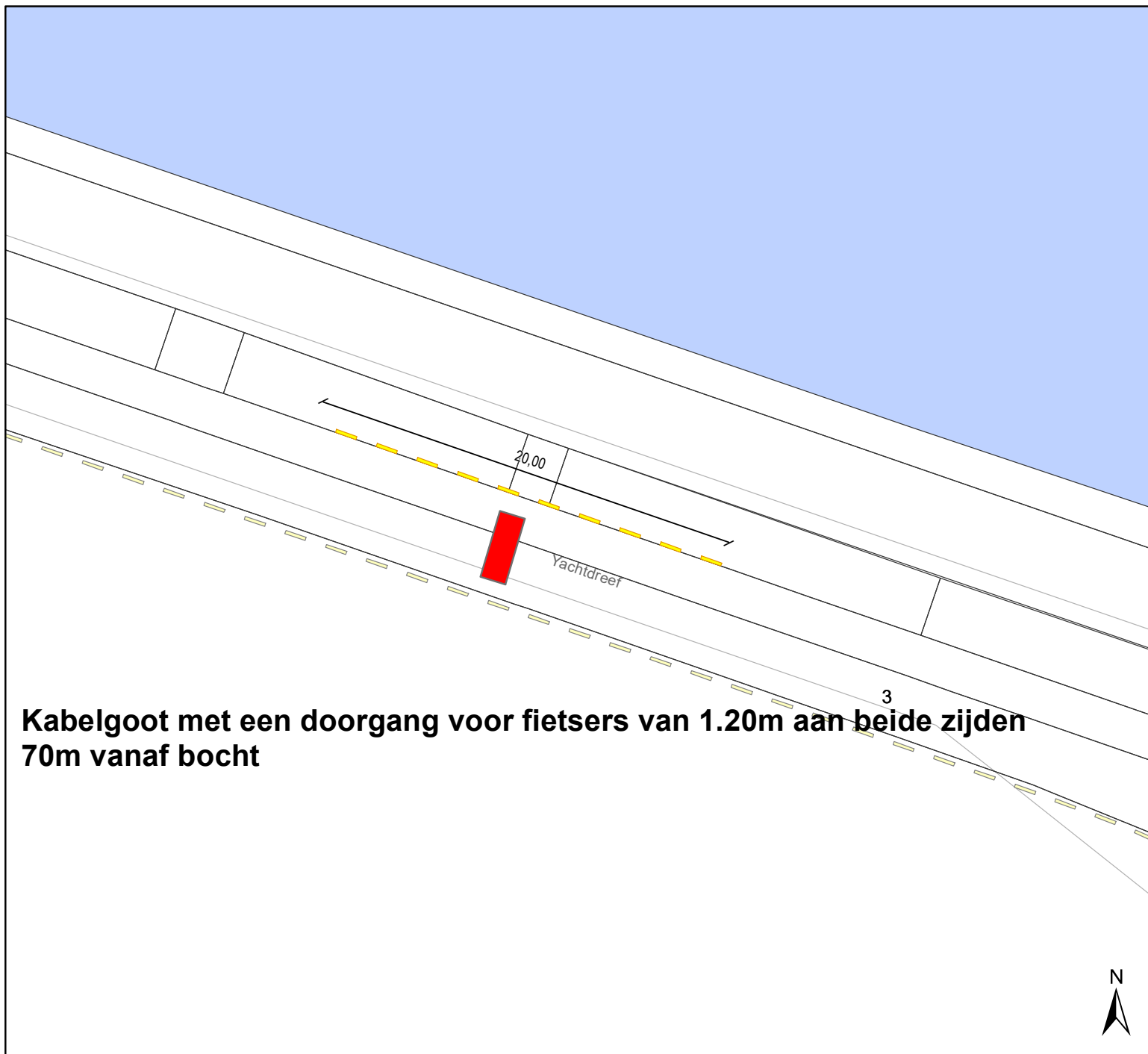


**gent:** Mobiliteitsbedrijf stad Gent  
Verkeerstechnische taken

**Yachtdreef**  
**snellheidsremmers kabelgoten**

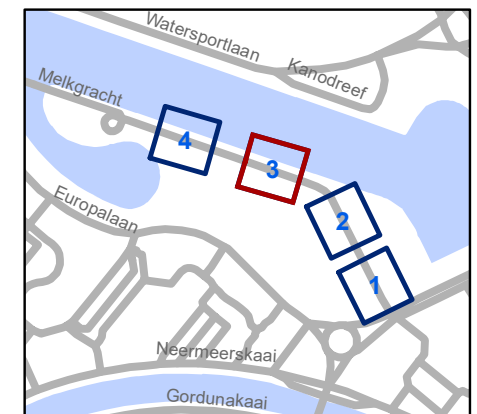
Dossiernummer P-238151

DATUM	SCHAAL	PLAN	P FORMAAT
11/10/2021	1/250	2/4	A4

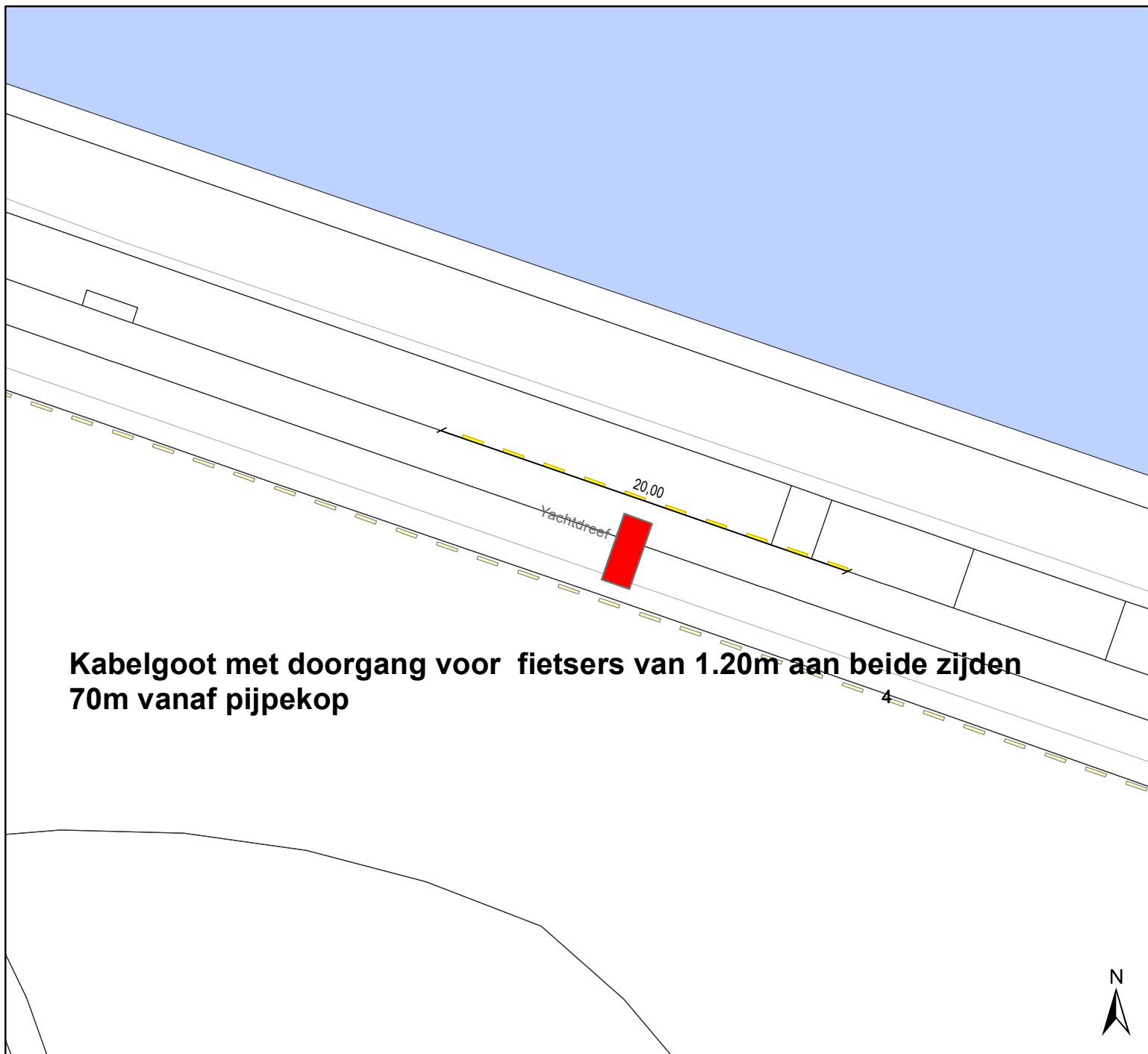


## Legende

- Bestaande verkeersborden
- Geplande verkeersborden
- Te verwijderen verkeersborden
- Bestaande wegmarkeringen
- Geplande wegmarkeringen
- Te verwijderen wegmarkeringen
- Gepland paaltje

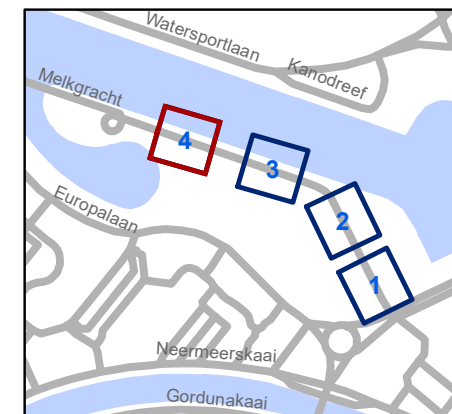


Mobiliteitsbedrijf stad Gent Verkeerstechnische taken			
<b>Yachtdreef</b> <b>snelheidsremmers kabelgoten</b>			
Dossiernummer P-238151			
DATUM	SCHAAL	PLAN	P FORMAAT
11/10/2021	1/250	3/4	A4



## Legende

-  Bestaande verkeersborden
-  Geplande verkeersborden
-   Te verwijderen verkeersborden
-  Bestaande wegmarkeringen
-  Geplande wegmarkeringen
-  Te verwijderen wegmarkeringen
-  Gepland paaltje



**gent:** Mobiliteitsbedrijf stad Gent  
Verkeerstechnische taken

### Yachtdreef snelheidsremmers kabelgoten

Dossiernummer P-238151

DATUM	SCHAAL	PLAN	P FORMAAT
11/10/2021	1/250	4/4	A4

