

PROVINCIE	OOST-VLAANDEREN	
GEMEENTE	GENT	
Opdrachtgever	Sogent Voldersstraat 1 9000 Gent	
Ontwerper	Meet- en Expertiseburo ARPENTA bv Beeweg 56 9080 Lochristi Tel. 09/355.77.19 E: info@arpenta.be	



ROOILIJNPLAN Agaatstraat

Schaal : 1/500	Dossiernr. Arpenta: 220218
Datum: 17/06/2021	Plannr.: 220218/rooilijnplan

Kadastrale ligging: Gent 8^ofd., sectie H, nr. 623f 623g

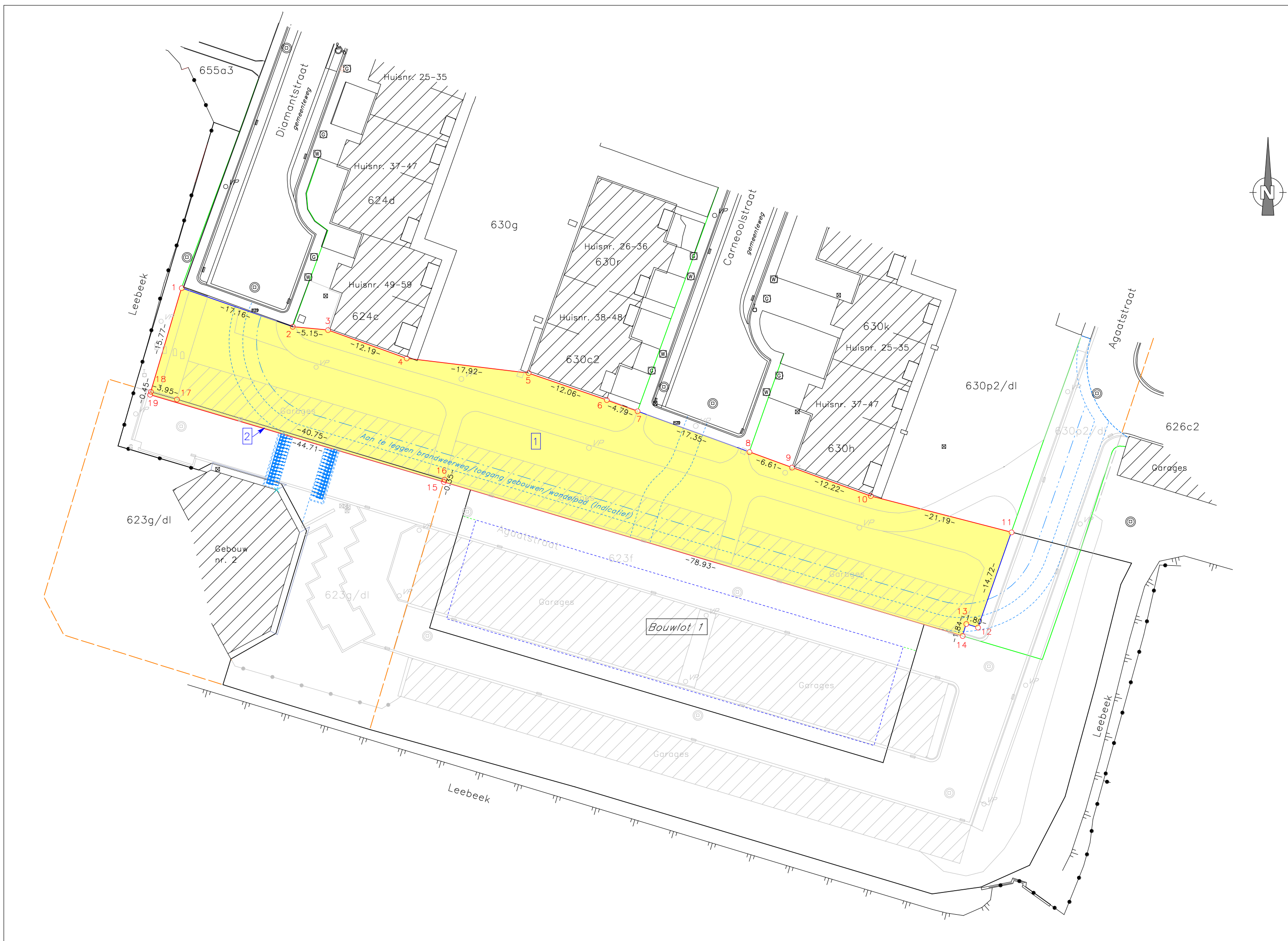
Wijzigingen:

Index	Datum	Omschrijving	Tek
1	17/06/2021	1ste uitgave	KDG

Ontwerper		Opdrachtgever	
<i>Kevin De Guchteneere</i> Landmeter-Expert Bedaagd door de Rechtbank van Eerste Aanleg LAN 12 1501		<i>Sylvianne Van Butsele</i> Directeur Strategie en Operaties	

Gezien & goedgekeurd door:

Voorlopig vastgesteld door de gemeenteraad in zitting van	De adjunct-algemeen directeur Danny Van Campenhout	De voorzitter van de gemeenteraad Zeneb Bensafia
Het college van burgemeester en schepenen bevestigt dat onderhavig plan ter inzage van het publiek werd neergelegd gedurende het openbaar onderzoek van tot	De adjunct-algemeen directeur Danny Van Campenhout	Voor de burgemeester (Bij delegatie van 24/01/2019) eerste schepen en schepenen van mobiliteit, publieke ruimte en stedenbouw Filip Watteuw
Definitieve vaststelling door de gemeenteraad in zitting van	De adjunct-algemeen directeur Danny Van Campenhout	De voorzitter van de gemeenteraad Zeneb Bensafia




























LIJST GETROFFEN PERCELEN

LOT	KADASTRALE LIGGING			EIGENAAR	ADRES	AARD PERCEEL	KADASTRALE OPPERVLAKTE	OPPERVLAKTE LOT
	AFD.	SIE	NR.					
1	8	H	623F	VOLKSHAARD	RAVENSTEINSTRAAAT 12, 9000 GENT	GARAGE	5713m2	2082,49m2
2	8	H	653G	VOLKSHAARD (VE-BEZ-OPSTAL 1/1) STADSONTWIKKELING GENT (OPSTAL 1/1)	RAVENSTEINSTRAAAT 12, 9000 GENT VOLDERSSTRAAAT 1, 9000 GENT	JEUGDHEEM	1927m2	18,27m2

BESCHRIJVING DER GRENZEN

- grenslijn 1-2, 7-8 en 11-12-13-14 volgens huidige rooilijn (feitelijke toestand)
- grenslijn 15-16-17-18 volgens metingsplan d.d. 26/08/2020 van landmeter-expert K. Audenaert
- grenslijn 2-3-4-5-6-7, 8-9-10-11 en 14-15-19-18-1: nieuwe rooilijn volgens ontwerp.

LEGENDE

	Bestaande bebouwing
	Muur
	Betonafsluiting
	Draadafsluiting
	Weideaafsluiting
	Haag
	Rand gracht
	Midden gracht
	Verlichtingspaal
	Verlichtings- en elektriciteitspaal
	Rioolrooster
	Inspectieput
	Huisaansluiting
	Waterputje
	Gas
	TV-kastje
	Electriciteitskast
	Zone bij openbaar domein te voegen
	Te behouden rooilijn
	Af te schaffen rooilijn
	Nieuwe rooilijn
	Terreingrens
	Kadastrale grens
	Ontworpen bouwzone
	Ontworpen wegenis

Coördinatenlijst

Nr	X	Y
1	104238.23	190017.51
2	104254.43	190011.87
3	104259.57	190011.39
4	104271.03	190007.27
5	104288.82	190005.12
6	104300.22	190001.19
7	104304.72	189999.55
8	104321.03	189993.62
9	104327.25	189991.35
10	104338.74	189987.20
11	104359.26	189981.91
12	104354.38	189968.03
13	104352.66	189968.55
14	104352.13	189966.79
15	104276.47	189989.24
16	104276.57	189989.58
17	104237.53	190001.27
18	104233.74	190002.39
19	104233.61	190001.96