
2021_CBS_02333 Nieuw aanvullend reglement van de politie op het wegverkeer - gemeenteweg - Mariakerksesteenweg - nieuwe verkeersmaatregelen - Goedkeuring

Beslissing: Goedgekeurd in besloten vergadering van 2 september 2021

Zijn aanwezig bij de beslissing van dit punt:

de heer Mathias De Clercq, burgemeester-voorzitter
mevrouw Elke Decruynaere, schepenen; mevrouw Astrid De Bruycker, schepenen; de heer Sami Souguir, schepenen; mevrouw Tine Heyse, schepenen; mevrouw Isabelle Heyndrickx; mevrouw Annelies Storms, schepenen; de heer Rudy Coddens, schepenen; mevrouw Mieke Hullebroeck, algemeen directeur; de heer Luc Kupers, adjunct-algemeendirecteur

Bevoegd: Filip Watteeuw

Betrokken: Mathias De Clercq

Juridisch kader

De volgende bepalingen zijn van toepassing inzake de bevoegdheid:

- De Nieuwe Gemeentewet 24 juni 1988, artikel 119;
- Decreet over het lokaal bestuur van 22 december 2017, artikel 41, § 2, 2°;
- Het Decreet van 16 mei 2008 betreffende de aanvullende reglementen op het wegverkeer en de plaatsing en bekostiging van verkeerstekens, artikel 4, § 1, 2de lid en artikel 5, § 1, 2de lid.
- Het gemeenteraadsbesluit van 14 december 2015, houdende de delegatie van de vaststellingsbevoegdheid inzake gemeentelijke aanvullende reglementen op het wegverkeer.

De beslissing wordt genomen op grond van:

- Wet betreffende de politie over het wegverkeer, gecoördineerd bij Koninklijk Besluit van 16 maart 1968;
- Decreet van 16 mei 2008 betreffende de aanvullende reglementen op het wegverkeer en de plaatsing en bekostiging van de verkeerstekens;
- Koninklijk Besluit van 1 december 1975 houdende algemeen reglement op de politie van het wegverkeer en van het gebruik van de openbare weg;
- Ministerieel Besluit van 11 oktober 1976 waarbij de minimumafmetingen en de bijzondere plaatsingsvoorwaarden van de verkeerstekens worden bepaald;
- Uitvoeringsbesluit van 23 januari 2009 betreffende de aanvullende reglementen op het wegverkeer en de plaatsing en bekostiging van de verkeerstekens;
- Omzendbrief MOB/2009/1 van 3 april 2009;
- Het reglement houdende de voorwaarden tot het toekennen van parkeerplaatsen voor personen met een handicap, goedgekeurd in de gemeenteraad van 25 april 2016.

Motivering

De nieuwe maatregelen die bij dit besluit getroffen worden is het regulariseren van de bestaande toestand en

worden volgende nieuwe maatregelen getroffen:

- De dreef tussen de hoofdweg en de Begraafplaats Drongen krijgt het statuut van 'erf', met bijhorende afgebakende parkeerplaatsen.

- Ter hoogte van de toegangspoort van de begraafplaats wordt een parkeerplaats voor personen met een beperking voorzien.

Bij collegebesluit van donderdag 5 juli 2018 werd het gedeelte tussen de Groenewandeling en de Kruisstraat heraangelegd. Na de heraanleg bleef de Mariakerksesteenweg een voorrangsweg en werd er opnieuw aan beide zijden een fietspad voorzien. Er werden fietspadmarkeringen en een rode coating voorzien ter hoogte van de kruispunten.

Bijgevoegde bijlage(n):

- Aanvullend reglement Mariakerksesteenweg dossier P-224760 (deel van de beslissing)
- Signalisatieplan Mariakerksesteenweg dossier P-224760 (deel van de beslissing)
- Historiek Mariakerksesteenweg dossier P-224760

Beslissing

Beslist het volgende:

Artikel 1:

Heft op het aanvullend reglement van de politie op het wegverkeer betreffende de gemeenteweg Mariakerksesteenweg goedgekeurd in zitting van 5 juli 2018, van zodra het nieuwe reglement in werking treedt.

Artikel 2:

Keurt goed het aanvullend reglement van de politie op het wegverkeer betreffende de gemeenteweg Mariakerksesteenweg.

Aanvullend reglement van de politie op het wegverkeer - gemeenteweg – Mariakerksesteenweg

Goedgekeurd in het College van Burgemeester en Schepenen van

Bekendgemaakt op

Geldig vanaf

Referentienummer

Reglement

Artikel 1. Op de Mariakerksesteenweg ter hoogte van het kruispunt met de Deinsesesteenweg geldt:

de bestuurders moeten voorrang verlenen;

de plaats waar de bestuurders, zo nodig, moeten stoppen om voorrang te verlenen, wordt aangeduid.

Dit wordt gesignaleerd door:

- verkeersborden B1

- wegmarkeringen overeenkomstig art.76.2 van de wegcode

Artikel 2. Op de Mariakerksesteenweg ter hoogte van de kruispunten met de aanliggende wegen en dit tussen het kruispunt met de Zeger van Kortrijkstraat enerzijds, en met de Beekstraat anderzijds (deze kruispunten inbegrepen), geldt:

de bestuurders hebben voorrang.

Dit wordt gesignaleerd door:

- verkeersborden B15

Artikel 3. Op de Mariakerksesteenweg van het kruispunt met de Beekstraat tot het kruispunt met de Zeger van Kortrijkstraat langs beide zijden van de weg geldt:

fietsers en bestuurders van tweewielige bromfietsen klasse A moeten het enkelrichtings-fietspad volgen, voor zover het in de door hen gevolgde rijrichting is gesignaleerd.

Dit wordt gesignaleerd door:

- verkeersborden D7

Artikel 4. Op de Mariakerksesteenweg van het kruispunt met de Adriaan Walckiersdreef tot en met huisnummer 38B aan de kant van de pare huisnummers geldt:

het parkeren is verboden;

het einde van de parkeerreglementering wordt aangeduid;

het begin van de parkeerreglementering wordt aangeduid.

Dit wordt gesignaleerd door:

- verkeersborden E1
- de verkeersborden worden aangevuld met x-borden Xb, Xa

Artikel 5. Op de Mariakerksesteenweg ter hoogte van huisnummer 223 (Begraafplaats Drongen) wordt volgende maatregel ingevoerd:

het parkeren is toegelaten;
het parkeren is voorbehouden voor de voertuigen die gebruikt worden door personen met een handicap.

Dit wordt gesignaleerd door:

- verkeersborden E9a
- de verkeersborden worden aangevuld met onderborden Type VIId

Artikel 6. Op de Mariakerksesteenweg ter hoogte van huisnummer 9 geldt:

het parkeren is toegelaten;
het parkeren is voorbehouden voor de voertuigen die gebruikt worden door personen met een handicap;
de parkeerreglementering geldt over een afstand van 6 m.

Dit wordt gesignaleerd door:

- verkeersborden E9a
- de verkeersborden worden aangevuld met onderborden Type VIId
- de verkeersborden worden aangevuld met x-borden Xc

Artikel 7. Op de Mariakerksesteenweg van het kruispunt van de dreef naar de Begraafplaats Drongen (huisnummer 223) met de hoofdweg tot de Begraafplaats Drongen wordt volgende maatregel ingevoerd:

het (woon)erf wordt afgebakend. Het begin van het (woon)erf wordt aangeduid; ook het einde van het (woon)erf wordt aangeduid.

Dit wordt gesignaleerd door:

- verkeersborden F12a
- verkeersborden F12b

Artikel 8. Op het kruispunt van de Mariakerksesteenweg met de Beekstraat geldt:

de bestuurders moeten de lichten van de driekleurige verkeerslichten opvolgen;
de plaats waar de bestuurders moeten stoppen ingevolge het verkeerslicht wordt aangeduid.

Dit wordt gesignaleerd door:

- verkeerslichten overeenkomstig art.61 van de wegcode
- wegmarkeringen overeenkomstig art.76.1 van de wegcode

Artikel 9. Op de Mariakerksesteenweg van huisnummer 89 tot het kruispunt met de Groenewandeling geldt:

het is iedere bestuurder verboden de onderbroken streep te overschrijden, behalve om in te halen, om links af te slaan, om te keren of om van rijstrook te veranderen.

Dit wordt gesignaleerd door:

- wegmarkeringen overeenkomstig art.72.3 van de wegcode

Artikel 10. Op de Mariakerksesteenweg ter hoogte van de kruispunten met de aanliggende wegen en dit tussen Deinseseenweg enerzijds, en de Beekstraat anderzijds ;
op de Mariakerksesteenweg van het kruispunt met de Deinseseenweg tot het kruispunt met de Zeger van Kortrijkstraat langs beide zijden van de weg;
op de Mariakerksesteenweg van het kruispunt met de Zeger van Kortrijkstraat tot het kruispunt met de Groenewandeling aan de kant van de onpare huisnummers geldt:
fietsers en bestuurders van tweewielige bromfietsen klasse A moeten het fietspad volgen voor zover het rechts in hun rijrichting ligt.

Dit wordt gesignaleerd door:

- wegmarkeringen overeenkomstig art.74 van de wegcode

Artikel 11. Op de Mariakerksesteenweg ter hoogte van het kruispunt met de Abdijmolenstraat;
op dezelfde straat ter hoogte van het kruispunt met de Alfons Bynlaan ;
op dezelfde straat ter hoogte van het kruispunt met de Deinseseenweg geldt:
voetgangers moeten de oversteekplaats volgen om de rijbaan over te steken.

Dit wordt gesignaleerd door:

- wegmarkeringen overeenkomstig art.76.3 van de wegcode

Artikel 12. Op de Mariakerksesteenweg ter hoogte van de Begraafplaats Drongen geldt:
fietsers en bestuurders van tweewielige bromfietsen moeten de oversteekplaats volgen om de rijbaan over te steken.

Dit wordt gesignaleerd door:

- wegmarkeringen overeenkomstig art.76.4 van de wegcode

Artikel 13. Op de Mariakerksesteenweg ter hoogte van huisnummer 51;
op de Mariakerksesteenweg ter hoogte van huisnummer 55;
op de Mariakerksesteenweg ter hoogte van huisnummers 40 tot en met 52;
op de Mariakerksesteenweg ter hoogte van huisnummer 87 tot en met 89 geldt:
bestuurders mogen niet rijden, stilstaan of parkeren op de markeringen.

Dit wordt gesignaleerd door:

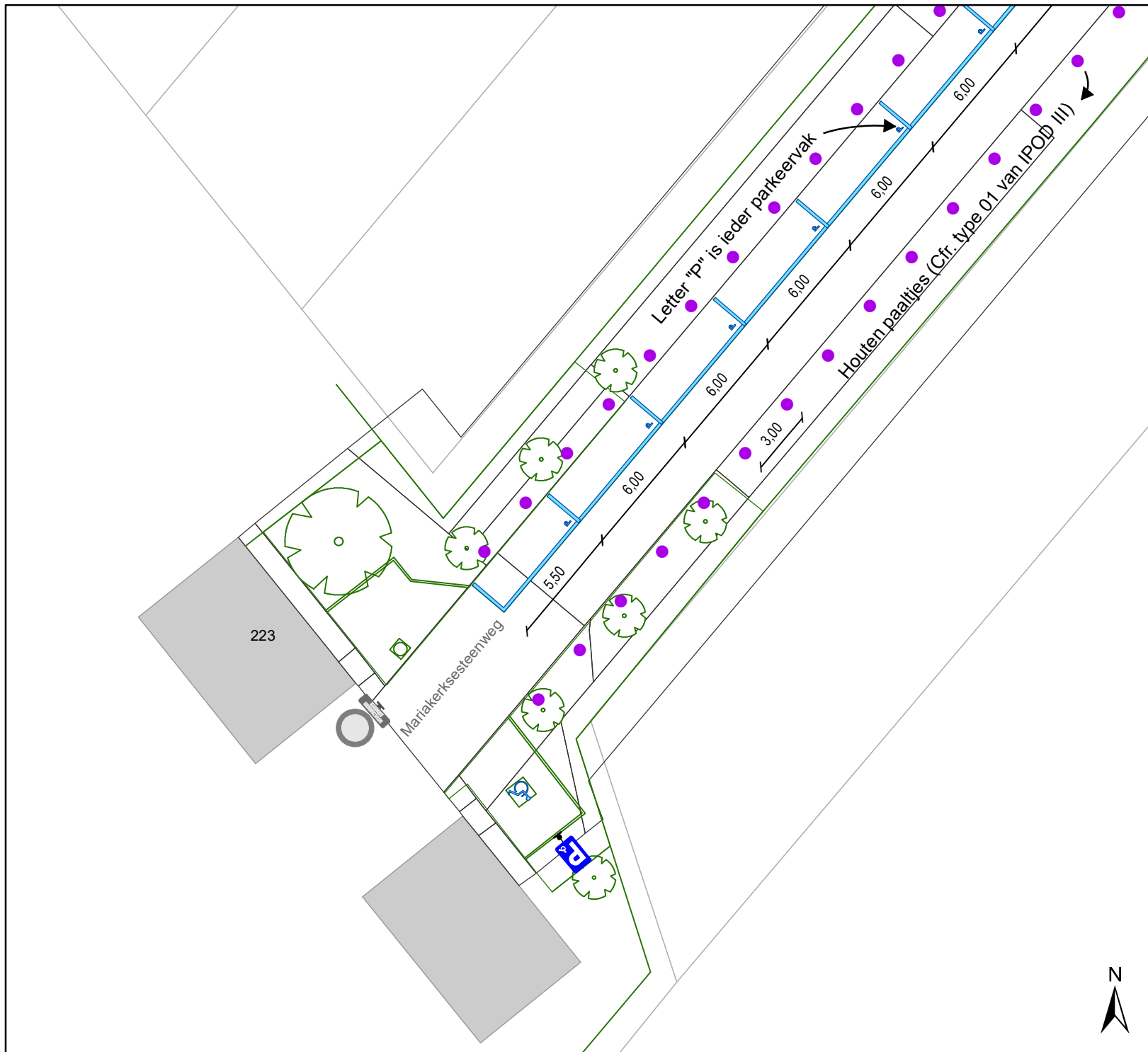
- wegmarkeringen overeenkomstig art.77.4 van de wegcode

Artikel 14. Op de Mariakerksesteenweg ter hoogte van huisnummer 223 (Begraafplaats Drongen) wordt volgende maatregel ingevoerd:

voertuigen moeten parkeren binnen de afgebakende plaatsen.

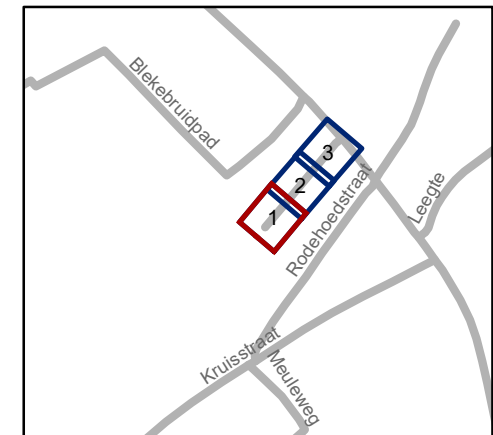
Dit wordt gesignaleerd door:

- wegmarkeringen overeenkomstig art.77.5 van de wegcode



Legende

-  Bestaande verkeersborden
-  Geplande verkeersborden
-  Te verwijderen verkeersborden
-  Bestaande wegmarkeringen
-  Geplande wegmarkeringen
-  Te verwijderen wegmarkeringen
-  Gepland paaltje:
Type 01 houten paaltje uit IPOD III
-  Ontwerp heraanleg



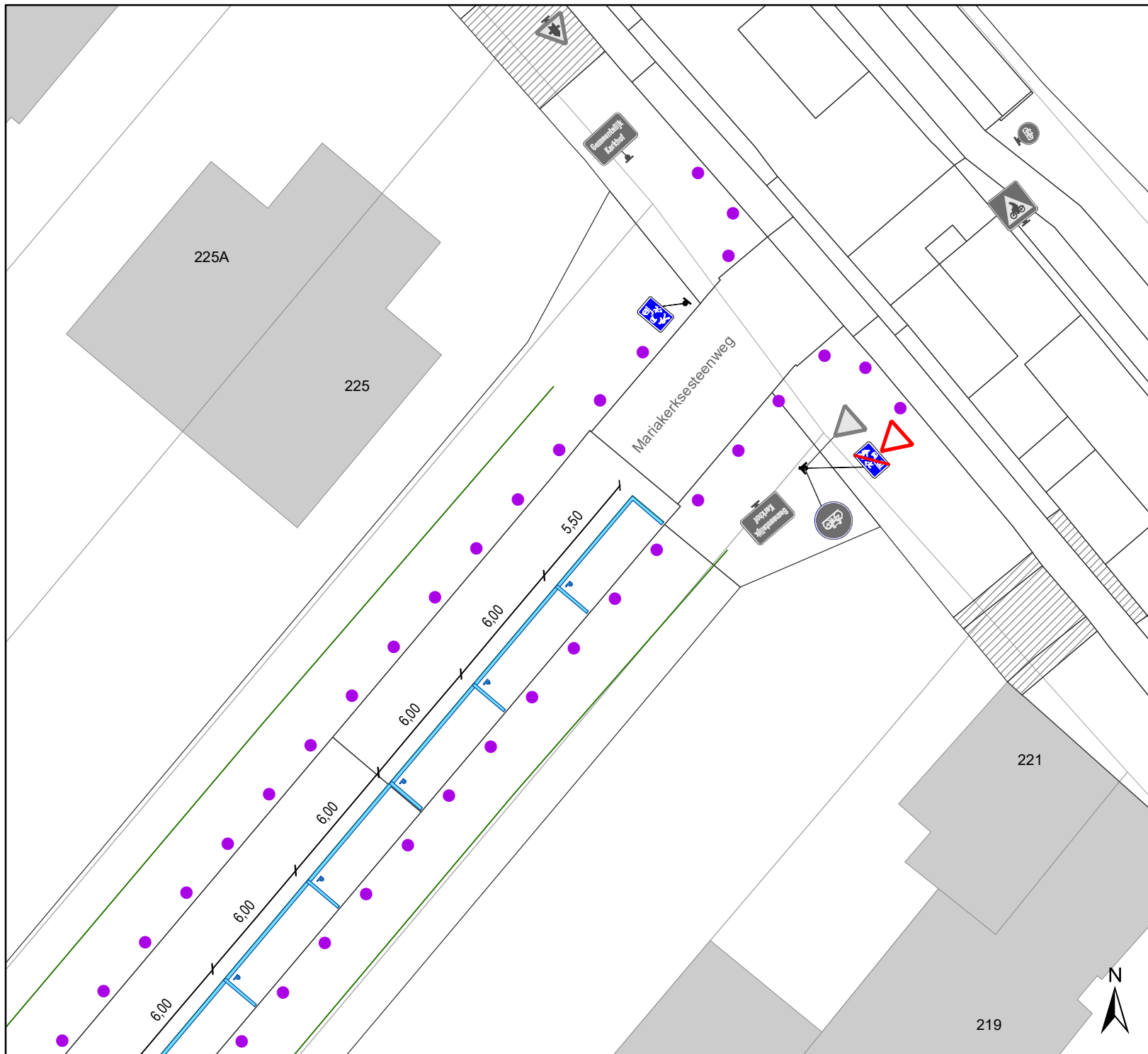
gent: Mobiliteitsbedrijf stad Gent
Verkeerstechnische taken

Mariakerksteenweg 223
IKZ mariakerksestw_begrfp1

Dossiernummer P-224760

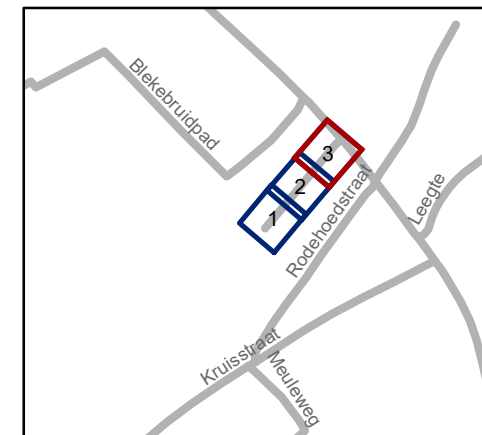
DATUM	SCHAAL	PLAN	P FORMAAT
7/07/2021	1/250	1/3	A4





Legende

-  Bestaande verkeersborden
-  Geplande verkeersborden
-  Te verwijderen verkeersborden
-  Bestaande wegmarkeringen
-  Geplande wegmarkeringen
-  Te verwijderen wegmarkeringen
-  Gepland paaltje:
Type 01 houten paaltje uit IPOD III
-  Ontwerp heraanleg



gent: Mobiliteitsbedrijf stad Gent
Verkeerstechnische taken

Mariakerksteenweg 223
IKZ mariakerksestw_begrfp1

Dossiernummer P-224760

DATUM	SCHAAL	PLAN	P FORMAAT
7/07/2021	1/250	3/3	A4

(adjunct-) algemeen directeur

voorzitter

2021_CBS_02333 - Nieuw aanvullend reglement van de politie op het wegverkeer - gemeenteweg - Mariakerksesteenweg - nieuwe verkeersmaatregelen



QR Connect

Bekijk het document op
<https://qrconnect.stad.gent>
met code
J3uD-RndQ-wfAb-5eSM