
2021_CBS_02323 Nieuw aanvullend reglement van de politie op het wegverkeer - gewestweg - Drongensesteenweg - nieuwe anti-parkeermaatregelen - Goedkeuring

Beslissing: Goedgekeurd in besloten vergadering van 2 september 2021

Zijn aanwezig bij de beslissing van dit punt:

de heer Mathias De Clercq, burgemeester-voorzitter
mevrouw Elke Decruynaere, schepenen; mevrouw Astrid De Bruycker, schepenen; de heer Sami Souguir, schepenen; mevrouw Tine Heyse, schepenen; mevrouw Isabelle Heyndrickx; mevrouw Annelies Storms, schepenen; de heer Rudy Coddens, schepenen; mevrouw Mieke Hullebroeck, algemeen directeur; de heer Luc Kupers, adjunct-algemeendirecteur

Bevoegd: Filip Watteeuw

Betrokken: Mathias De Clercq

Juridisch kader

De volgende bepalingen zijn van toepassing inzake de bevoegdheid:

- De Nieuwe Gemeentewet 24 juni 1988, artikel 119;
- Decreet over het lokaal bestuur van 22 december 2017, artikel 41, § 2, 2°;
- Het Decreet van 16 mei 2008 betreffende de aanvullende reglementen op het wegverkeer en de plaatsing en bekostiging van verkeerstekens, artikel 4, § 1, 2de lid en artikel 5, § 1, 2de lid.
- Het gemeenteraadsbesluit van 14 december 2015, houdende de delegatie van de vaststellingsbevoegdheid inzake gemeentelijke aanvullende reglementen op het wegverkeer.

De beslissing wordt genomen op grond van:

- Wet betreffende de politie over het wegverkeer, gecoördineerd bij koninklijk besluit van 16 maart 1968;
- Decreet van 16 mei 2008 betreffende de aanvullende reglementen op het wegverkeer en de plaatsing en bekostiging van de verkeerstekens;
- Koninklijk Besluit van 1 december 1975 houdende algemeen reglement op de politie van het wegverkeer en van het gebruik van de openbare weg;
- Ministerieel Besluit van 11 oktober 1976 waarbij de minimumafmetingen en de bijzondere plaatsingsvoorwaarden van de verkeerstekens worden bepaald;
- Uitvoeringsbesluit van 23 januari 2009 betreffende de aanvullende reglementen op het wegverkeer en de plaatsing en bekostiging van de verkeerstekens;
- Omzendbrief MOB/2009/1 van 3 april 2009;
- Het reglement houdende de voorwaarden tot het toekennen van parkeerplaatsen voor personen met een handicap, goedgekeurd in de gemeenteraad van 25 april 2016.

Motivering

De nieuwe maatregelen die bij dit besluit getroffen worden, zijn enerzijds het regulariseren van de signalisatie gelegen op de op- en afrit naar de R4 en anderzijds het invoeren van een parkeerverbod op de op- en afrit aan de zuidelijke zijde van de weg. Dit parkeerverbod wordt ingevoerd op vraag van AWW, omdat geparkeerde voertuigen ervoor zorgen dat er vuil en modder op het fietspad terechtkomt en hierdoor de veiligheid van de fietsers in het gedrang komt. Op 19/08/2021 werd het akkoord verkregen van het Agentschap Wegen en Verkeer Oost-Vlaanderen District Gent voor deze verkeersmaatregel.

Bij collegebesluit van 6 mei 2021 werd de bestaande toestand geregulariseerd voor wat betreft het gedeelte begrepen tussen de Rooigemlaan en de Halfweg en werden volgende nieuwe maatregelen getroffen in kader van de aanleg van de ongelijkgrondse fietskruising ter hoogte van de Bunderweg: het voorzien van haaiantanden op 5 plaatsen ter hoogte van de aansluiting van de fietspaden de Bunderweg, het Alice Béviairepad en een zijtak van dit pad met de Drongensesteenweg. Daarnaast werden een B1-, een D1f-bord en een D7-bord voorzien ter hoogte van de aansluiting van die zijtak van het Alice Béviairepad met de Drongensesteenweg. Deze maatregelen zijn nodig om een veilig en vlot verloop van het verkeer te verzekeren. Op 23/04/2021 werd het akkoord verkregen van het Agentschap Wegen en Verkeer Oost-Vlaanderen District Gent voor deze verkeersmaatregelen.

Bijgevoegde bijlage(n):

- Aanvullend reglement Drongensesteenweg dossier P-229368 (deel van de beslissing)
- Signalisatieplan Drongensesteenweg dossier P-229368 (deel van de beslissing)
- Historiek Drongensesteenweg dossier P-229368

Beslissing

Beslist het volgende:

Artikel 1:

Heft op het aanvullend reglement van de politie op het wegverkeer betreffende de gewestweg Drongensesteenweg, goedgekeurd in zitting van 6 mei 2021, van zodra het nieuwe reglement in werking treedt.

Artikel 2:

Keurt goed het aanvullend reglement van de politie op het wegverkeer betreffende de gewestweg Drongensesteenweg.

Aanvullend reglement van de politie op het wegverkeer - gewestweg – Drongensesteenweg

Goedgekeurd in het College van Burgemeester en Schepenen van

Goedgekeurd door de Afdeling Vlaams Huis voor de Verkeersveiligheid op

Bekendgemaakt op

Geldig vanaf

Referentienummer

Reglement

- Artikel 1.** Op het kruispunt van de Drongensesteenweg met de Rooigemlaan;
op het kruispunt van de Drongensesteenweg met de Bunderweg;
op het kruispunt van de Drongensesteenweg met het Alice Béviairepad;
op het kruispunt van de Drongensesteenweg met de Malemstraat geldt:
de bestuurders moeten de lichten van de driekleurige verkeerslichten opvolgen;
de plaats waar de bestuurders moeten stoppen ingevolge het verkeerslicht wordt
aangeduid.
Dit wordt gesignaleerd door:
- verkeerslichten overeenkomstig art.61 van de wegcode
- wegmarkeringen overeenkomstig art.76.1 van de wegcode
- Artikel 2.** Op het kruispunt van de Drongensesteenweg met de Rooigemlaan geldt:
de voetgangers moeten de lichten van de tweekleurige voetgangerslichten opvolgen.
Dit wordt gesignaleerd door:
- verkeerslichten overeenkomstig art.63.1 van de wegcode
- Artikel 3.** Op de Drongensesteenweg ter hoogte van het kruispunt met de Rooigemlaan geldt:
de bestuurders moeten voorrang verlenen.
Dit wordt gesignaleerd door:
- verkeersborden B1
- Artikel 4.** Op de Drongensesteenweg (op- en afrit R4) ter hoogte van het kruispunt met de R4
geldt:
de bestuurders moeten voorrang verlenen;
fietsers en bestuurders van tweewielige bromfietsen rijden in de twee rijrichtingen
op de dwarslopende openbare weg die men gaat oprijden;
de plaats waar de bestuurders, zo nodig, moeten stoppen om voorrang te verlenen,
wordt aangeduid.

Dit wordt gesignaleerd door:

- **verkeersborden B1**
- **de verkeersborden worden aangevuld met onderborden M10**
- **wegmarkeringen overeenkomstig art.76.2 van de wegcode**

Artikel 5. Op de Drongensesteenweg ter hoogte van het kruispunt met de Rooigemlaan, aan de noordelijke zijde van het kruispunt;
op het Brughuizeken ter hoogte van het kruispunt met de Drongensesteenweg;
op de Bunderweg ter hoogte van het kruispunt met de Drongensesteenweg;
op het Alice Béviairepad ter hoogte van het kruispunt met de Drongensesteenweg;
op de Nadine Crappéstraat ter hoogte van het kruispunt met de Drongensesteenweg;
op de Halfweg ter hoogte van het kruispunt met de Drongensesteenweg;
op de Drongensesteenweg (op- en afrit R4) ter hoogte van het kruispunt met de Drongensesteenweg
op de Drongensesteenweg (op- en afrit R4) ter hoogte van het kruispunt met de Binnenring-Drongen geldt:
de bestuurders moeten voorrang verlenen;
de plaats waar de bestuurders, zo nodig, moeten stoppen om voorrang te verlenen, wordt aangeduid.

Dit wordt gesignaleerd door:

- **verkeersborden B1**
- **wegmarkeringen overeenkomstig art.76.2 van de wegcode**

Artikel 6. Op de Malemstraat ter hoogte van het kruispunt met de Drongensesteenweg geldt:
de bestuurders moeten stoppen en voorrang verlenen;
de plaats waar de bestuurders moeten stoppen ingevolge het verkeersbord B5 wordt aangeduid.

Dit wordt gesignaleerd door:

- **verkeersborden B5**
- **wegmarkeringen overeenkomstig art.76.1 van de wegcode**

Artikel 7. Op de Drongensesteenweg van het kruispunt met de Rooigemlaan tot het kruispunt met de Deinseseenweg;
de voorrangsweg wordt aangeduid.

Op de Drongensesteenweg ter hoogte van huisnummer 209 geldt:
het einde van de voorrangsweg wordt aangeduid.

Dit wordt gesignaleerd door:

- **verkeersborden B9**
- **verkeersborden B11**

Artikel 8. Op de Drongensesteenweg vanaf het kruispunt met de Nadine Crappéstraat, in het zuidelijk deel van de Drongensesteenweg, in de richting van de Deinseseenweg;
op de Drongensesteenweg (op- en afrit R4) vanaf de Drongensesteenweg in de richting

van de R4;

op de Drongensesteenweg (op- en afrit R) vanaf de Drongensesteenweg in de richting van Gent-centrum;

op de Drongensesteenweg (op- en afrit R4) vanaf het kruispunt met de R4 in de richting van de R4 geldt:

verboden rijrichting voor iedere bestuurder. Het verbod is niet van toepassing op het geheel van de openbare weg.

Dit wordt gesignaleerd door:

- **verkeersborden C1**

Artikel 9. Op de Drongensesteenweg van de grens van de bebouwde kom tot het kruispunt met de Deinsesteenweg in beide richtingen geldt:

het is verboden voor bestuurders sneller te rijden dan 70 km per uur.

Dit wordt gesignaleerd door:

- **verkeersborden C43**

Artikel 10. Op de Drongensesteenweg ter hoogte van het kruispunt met de Rooigemlaan;

op de Drongensesteenweg ter hoogte van huisnummer 209;

op de Drongensesteenweg ter hoogte van huisnummer 196;

op de Drongensesteenweg ter hoogte van huisnummer 210;

op de Drongensesteenweg ter hoogte van huisnummer 222;

op de Drongensesteenweg ter hoogte van het kruispunt met Alice Béviairepad;

op de Drongensesteenweg ter hoogte van huisnummer 1;

op de Drongensesteenweg ter hoogte van de westelijke zijde van het kruispunt met de Nadine Crappéstraat;

op de Drongensesteenweg ter hoogte van het kruispunt met de R4 geldt:

de bestuurders zijn verplicht de hindernis langs rechts voorbij te rijden.

Dit wordt gesignaleerd door:

- **verkeersborden D1**

Artikel 11. Op de Drongensesteenweg ter hoogte van het kruispunt met de Rooigemlaan, aan de noordelijke zijde van het kruispunt;

op de Drongensesteenweg ter hoogte van het kruispunt met de zijstraat van de Rooigemlaan;

op de Alice Béviairepad ter hoogte van het kruispunt met de Drongensesteenweg;

op de Halfweg ter hoogte van het kruispunt met de Drongensesteenweg;

op de Drongensesteenweg (op- en afrit R4) ter hoogte van het kruispunt met de Drongensesteenweg;

op de Drongensesteenweg (op- en afrit R4) ter hoogte van het kruispunt met de Binnenring-Drongen geldt:

de bestuurders zijn verplicht rechts af te slaan.

Dit wordt gesignaleerd door:

- **verkeersborden D1**

Artikel 12. Op de Drongensesteenweg van het kruispunt met de Rooigemlaan tot het kruispunt met de Deinsesesteenweg langs beide zijden van de weg geldt:

fietsers en bestuurders van tweewielige bromfietsen klasse A moeten het enkelrichtings-fietspad volgen, voor zover het in de door hen gevolgde rijrichting is gesignaleerd.

Dit wordt gesignaleerd door:

- verkeersborden D7

Artikel 13. Op de Drongensesteenweg (op- en afrit R4) van het kruispunt met de R4 tot het kruispunt met de Drongensesteenweg aan de zuidelijke zijde van de weg geldt:

het parkeren is verboden;

het einde van de parkeerreglementering wordt aangeduid;

het begin van de parkeerreglementering wordt aangeduid;

de parkeerreglementering geldt over een afstand van meer dan 300 meter.

Dit wordt gesignaleerd door:

- verkeersborden E1

- de verkeersborden worden aangevuld met x-borden Xb, Xa, Xd

Artikel 14. Op de Drongensesteenweg van het kruispunt met het Jenny Montignypad tot huisnummer 2 (Lilly Boeykensstraat) geldt:

het parkeren is voorbehouden voor motorfietsen, personenauto's, auto's voor dubbel gebruik en minibussen;

het einde van de parkeerreglementering wordt aangeduid;

het begin van de parkeerreglementering wordt aangeduid.

Dit wordt gesignaleerd door:

- verkeersborden E9b

- de verkeersborden worden aangevuld met x-borden Xb, Xa

Artikel 15. Op de Drongensesteenweg van het kruispunt met de Halfweg tot kilometerpaal 0.7; op de Drongensesteenweg van de oostelijke inrij van het RWZI tot 42m voorbij kilometerpaal 0.8 geldt:

het parkeren is voorbehouden voor lichte vrachtauto's en vrachtauto's;

het parkeren is voorbehouden voor volgende categorie van voertuigen: +7,5 ton;

het einde van de parkeerreglementering wordt aangeduid;

het begin van de parkeerreglementering wordt aangeduid.

Dit wordt gesignaleerd door:

- verkeersborden E9c

- de verkeersborden worden aangevuld met onderborden Type VIId

- de verkeersborden worden aangevuld met x-borden Xb, Xa

Artikel 16. Op de Drongensesteenweg ter hoogte van het kruispunt met de Rooigemlaan, aan de zuidelijke zijde van het kruispunt geldt:

voorsortingspijlen op de rijbaan worden aangekondigd. Bestuurders moeten een welbepaalde rijstrook kiezen;

voorsortingsstroken worden afgebakend. Het is iedere bestuurder verboden de doorlopende streep te overschrijden, alsook links van de streep te rijden wanneer deze de twee rijrichtingen scheidt;

het is iedere bestuurder verboden de onderbroken streep die het naderen van de doorlopende streep aankondigt te overschrijden, behalve om in te halen, om links af te slaan, om te keren of om van rijstrook te veranderen;

de bestuurders moeten de rijstrook volgen om in de door de pijlen aangewezen richting te rijden.

Dit wordt gesignaleerd door:

- **verkeersborden F13**

- **wegmarkeringen overeenkomstig art.72.2 van de wegcode**

- **wegmarkeringen overeenkomstig art.72.3 van de wegcode**

- **wegmarkeringen overeenkomstig art.77.1 van de wegcode**

Artikel 17. Op de Drongensesteenweg van het kruispunt met de Rooigemlaan tot het kruispunt met de Deinsesesteenweg;

op de Drongensesteenweg van het kruispunt met de Deinsesesteenweg tot het kruispunt met de Rooigemlaan;

op de Drongensesteenweg van huisnummer 209 tot huisnummer 2-2B;

op de Drongensesteenweg van huisnummer 210 tot huisnummer 222 geldt:

het is iedere bestuurder verboden de onderbroken streep te overschrijden, behalve om in te halen, om links af te slaan, om te keren of om van rijstrook te veranderen.

Dit wordt gesignaleerd door:

- **wegmarkeringen overeenkomstig art.72.3 van de wegcode**

Artikel 18. Op de Drongensesteenweg van het kruispunt met de Rooigemlaan tot het kruispunt met de Deinsesesteenweg langs beide zijden van de weg;

op de Drongensesteenweg van de R4 (op- en afrit) tot het kruispunt met de

Drongensesteenweg langs beide zijden van de weg;

op de Drongensesteenweg (op- en afrit R4) van de afrit tot de oprit (evenwijdig met de R4) aan de oostelijke zijde van de weg geldt:

fietsers en bestuurders van tweewielige bromfietsen klasse A moeten het fietspad volgen voor zover het rechts in hun rijrichting ligt.

Dit wordt gesignaleerd door:

- **wegmarkeringen overeenkomstig art.74 van de wegcode**

Artikel 19. Op de Drongensesteenweg van huisnummer 170 tot het kruispunt met Brughuizeken aan de noordelijke zijde van de weg;

op de Drongensesteenweg van het kruispunt met het Brughuizeken tot het kruispunt

met de Bunderweg aan de noordelijke zijde van de weg;
op de Drongensesteenweg van de markering van de bushalte ten noorden van de weg, net voorbij kilometerpaal 0.4, tot aan de oversteekplaats voor voetgangers ter hoogte van het kruispunt met de Halfweg, aan de noordelijke zijde van de weg;
op de Drongensesteenweg van de wegmarkering van de bushalte ten oosten van het kruispunt met de Halfweg tot het kruispunt met de Nadine Crappéstraat aan de zuidelijke zijde van de weg;
op de Drongensesteenweg van het kruispunt met de Alice Béviairepad tot het kruispunt met de Malemstraat aan de zuidelijke zijde van de weg geldt:
op de Drongensesteenweg van het kruispunt met de Malemstraat tot het kruispunt met de Rooigemlaan (zijstraat) aan de zuidelijke zijde van de weg geldt:
de denkbeeldige rand van de rijbaan wordt aangeduid. Het deel van de openbare weg dat gelegen is aan de andere kant van deze streep is voorbehouden voor het stilstaan en parkeren, behalve op autosnelwegen en autowegen.

Dit wordt gesignaleerd door:

- wegmarkeringen overeenkomstig art.75.2 van de wegcode

Artikel 20. Op de Drongensesteenweg ter hoogte van kruispunt met de Rooigemlaan;
op de Drongensesteenweg ter hoogte van het kruispunt met het Alice Béviairepad en de Bunderweg;
op de Drongensesteenweg ter hoogte van de westelijke zijde van het kruispunt met de Nadine Crappéstraat;
op de Drongensesteenweg ter hoogte van het kruispunt met de Halfweg geldt:
voetgangers moeten de oversteekplaats volgen om de rijbaan over te steken.
Dit wordt gesignaleerd door:

- wegmarkeringen overeenkomstig art.76.3 van de wegcode

Artikel 21. Op de Drongensesteenweg ter hoogte van het kruispunt met de Bunderweg en het Alice Béviairepad geldt:
fietsers en bestuurders van tweewielige bromfietsen moeten de oversteekplaats volgen om de rijbaan over te steken.
Dit wordt gesignaleerd door:

- wegmarkeringen overeenkomstig art.76.4 van de wegcode

Artikel 22. Op de Drongensesteenweg ter hoogte van huisnummer 192 (einde parkeerstrook);
op de Drongensesteenweg ter hoogte van het kruispunt met de Bunderweg en de Nadine Crappéstraat;
op de Drongensesteenweg ter hoogte van huisnummer 2 (Lilly Boeykensstraat);
op de Drongensesteenweg ter hoogte van de 2 inrijen naar het RWZI van Gent (huisnummer 254);
op de Drongensesteenweg ter hoogte van het kruispunt met de Halfweg;
op de Drongensesteenweg ter hoogte van de op- en afrit van en naar de R4;
op de Drongensesteenweg (op- en afrit R4) ter hoogte van het kruispunt met de R4

geldt:

bestuurders mogen niet rijden, stilstaan of parkeren op de markeringen.

Dit wordt gesignaleerd door:

- **wegmarkeringen overeenkomstig art.77.4 van de wegcode**

Artikel 23. Op de Drongensesteenweg (op- en afrit R4) van het kruispunt met de R4 tot het kruispunt met de Drongensesteenweg geldt:

het is iedere bestuurder verboden de doorlopende streep te overschrijden, alsook links van de streep te rijden wanneer deze de twee rijrichtingen scheidt.

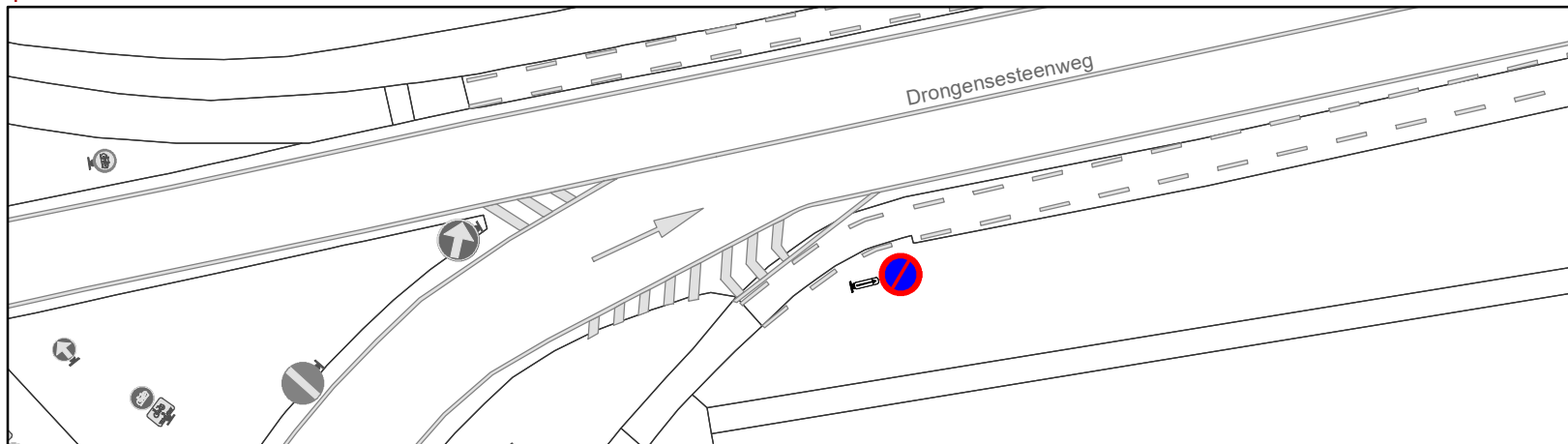
Dit wordt gesignaleerd door:

- **wegmarkeringen overeenkomstig art.72.2 van de wegcode**

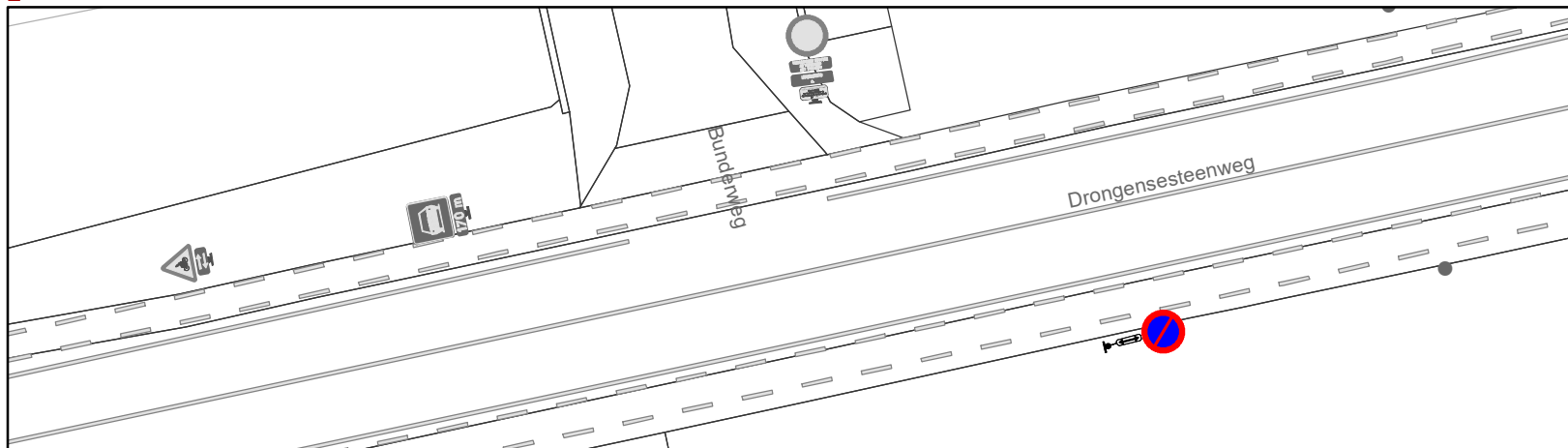
(einde reglement)



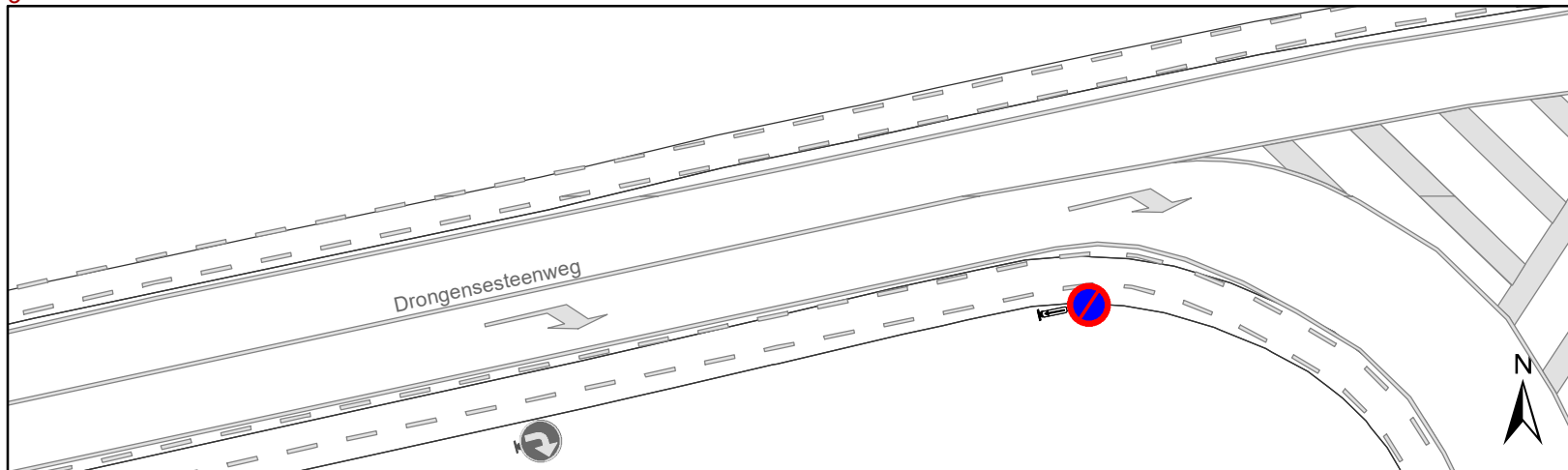
1



2

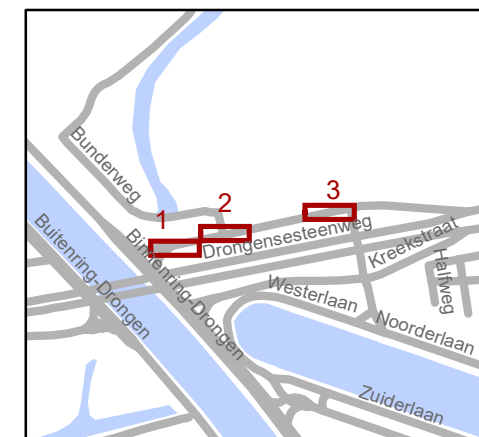

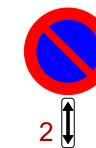



3



Legende

-  Bestaande verkeersborden
-  Geplande verkeersborden
-  Te verwijderen verkeersborden
-  Bestaande wegmarkeringen
-  Geplande wegmarkeringen
-  Te verwijderen wegmarkeringen



gent: Mobiliteitsbedrijf stad Gent
Verkeerstechnische taken

Drongensesteenweg parkeerverbod

Dossiernummer P-229368

DATUM	SCHAAL	PLAN	P FORMAAT
18/08/2021	1/300	1/1	A4

(adjunct-) algemeen directeur

voorzitter

2021_CBS_02323 - Nieuw aanvullend reglement van de politie op het wegverkeer - gewestweg - Drongensesteenweg - nieuwe anti-parkeermaatregelen



QR Connect

Bekijk het document op
<https://qrconnect.stad.gent>
met code
RHg8-z2En-kMQb-S9eN