

---

**2021\_CBS\_01735 Nieuw aanvullend reglement van de politie op het wegverkeer - gemeenteweg - Aloïs Joosstraat - nieuwe anti-parkeermaatregel - Goedkeuring**

**Beslissing:** Goedgekeurd in besloten vergadering van 19 augustus 2021

**Zijn aanwezig bij de beslissing van dit punt:**

de heer Mathias De Clercq, burgemeester-voorzitter  
de heer Filip Watteeuw, schepen; mevrouw Elke Decruynaere, schepen; mevrouw Isabelle Heyndrickx; mevrouw Annelies Storms, schepen; de heer Rudy Coddens, schepen  
mevrouw Mieke Hullebroeck, algemeen directeur; de heer Luc Kupers, adjunct-algemeendirecteur

**Bevoegd:** Filip Watteeuw

**Betrokken:** Mathias De Clercq

**Juridisch kader**

**De volgende bepalingen zijn van toepassing inzake de bevoegdheid:**

- De Nieuwe Gemeentewet 24 juni 1988, artikel 119;
- Decreet over het lokaal bestuur van 22 december 2017, artikel 41, § 2, 2°;
- Het Decreet van 16 mei 2008 betreffende de aanvullende reglementen op het wegverkeer en de plaatsing en bekostiging van verkeerstekens, artikel 4, § 1, 2de lid en artikel 5, § 1, 2de lid.
- Het gemeenteraadsbesluit van 14 december 2015, houdende de delegatie van de vaststellingsbevoegdheid inzake gemeentelijke aanvullende reglementen op het wegverkeer.

**De beslissing wordt genomen op grond van:**

- Wet betreffende de politie over het wegverkeer, gecoördineerd bij Koninklijk Besluit van 16 maart 1968;
- Decreet van 16 mei 2008 betreffende de aanvullende reglementen op het wegverkeer en de plaatsing en bekostiging van de verkeerstekens;
- Koninklijk Besluit van 1 december 1975 houdende algemeen reglement op de politie van het wegverkeer en van het gebruik van de openbare weg;
- Ministerieel Besluit van 11 oktober 1976 waarbij de minimumafmetingen en de bijzondere plaatsingsvoorwaarden van de verkeerstekens worden bepaald;
- Uitvoeringsbesluit van 23 januari 2009 betreffende de aanvullende reglementen op het wegverkeer en de plaatsing en bekostiging van de verkeerstekens;
- Omzendbrief MOB/2009/1 van 3 april 2009;
- Het reglement houdende de voorwaarden tot het toekennen van parkeerplaatsen voor personen met een handicap, goedgekeurd in de gemeenteraad van 25 april 2016.

**Motivering**

De nieuwe maatregel die bij dit besluit wordt getroffen, is het voorzien van een verdrijvingsvlak ter hoogte van het kruispunt met de Gebroeders de Smetstraat, om het parkeren hier te verhinderen en de zichtbaarheid in functie van de oversteekplaats voor voetgangers te verhogen.

Bij collegebesluit van 9 mei 2019 werd de bestaande toestand geregulariseerd en werden geen nieuwe verkeersmaatregelen ingevoerd.

### **Bijgevoegde bijlage(n):**

- Aanvullend reglement Aloïs Joosstraat dossier P-221259 (deel van de beslissing)
- Signalisatieplan Aloïs Joosstraat dossier P-221259 (deel van de beslissing)
- Historiek Aloïs Joosstraat dossier P-221259

### **Beslissing**

**Beslist het volgende:**

#### **Artikel 1:**

Heft op het aanvullend reglement van de politie op het wegverkeer betreffende de gemeenteweg Aloïs Joosstraat, goedgekeurd in zitting van 9 mei 2019, van zodra het nieuwe reglement in werking treedt.

#### **Artikel 2:**

Keurt goed het aanvullend reglement van de politie op het wegverkeer betreffende de gemeenteweg Aloïs Joosstraat.

## Aanvullend reglement van de politie op het wegverkeer - gemeenteweg – Aloïs Joostraat

Goedgekeurd in het College van Burgemeester en Schepenen van

Bekendgemaakt op

Geldig vanaf

Referentienummer

### Reglement

- Artikel 1.** Op de Aloïs Joostraat ter hoogte van het kruispunt met de Gebroeders De Smetstraat geldt:
- de bestuurders moeten voorrang verlenen;
  - de plaats waar de bestuurders, zo nodig, moeten stoppen om voorrang te verlenen, wordt aangeduid.
- Dit wordt gesignaleerd door:
- **verkeersborden B1**
  - **wegmarkeringen overeenkomstig art.76.2 van de wegcode**
- Artikel 2.** Op de Aloïs Joostraat van het kruispunt met de uitrit tegenover huisnummers 106-238 tot het kruispunt met de Madeleine Schauvliegestraat in de richting van de Madeleine Schauvliegestraat;
- op de Aloïs Joostraat van het kruispunt met de uitrit tegenover huisnummers 1-115 tot het kruispunt met de inrit tussen huisnummers 54-102 en huisnummers 106-238 in de richting van het Wittekaproenenplein geldt:
- verboden rijrichting voor iedere bestuurder.
- In de tegenovergestelde richting geldt:
- toegelaten rijrichting op de openbare weg met eenrichtingsverkeer.
- Dit wordt gesignaleerd door:
- **verkeersborden C1**
  - **verkeersborden F19**
- Artikel 3.** Op de oostelijke zijarm van de Aloïs Joostraat vanaf het kruispunt met de Madeleine Schauvliegestraat in de richting van het Wittekaproenenplein geldt:
- de toegang is verboden voor bestuurders van voertuigen waarvan de hoogte, lading inbegrepen, groter is dan 2,40 meter.
- Dit wordt gesignaleerd door:
- **verkeersborden C29**

**Artikel 4.** Op de westelijke zijarm van de Aloïs Joosstraat vanaf de overdekte doorgang aan de uitrit bij de zuidelijke zijde van huisnummers 106-228 in de richting van de Madeleine Schauvliegestraat geldt:

de toegang is verboden voor bestuurders van voertuigen waarvan de hoogte, lading inbegrepen, groter is dan 2,70 meter.

Dit wordt gesignaleerd door:

- **verkeersborden C29**

**Artikel 5.** Op de zuidelijkste parkeervakken op de westelijke zijarm van de Aloïs Joosstraat ter hoogte van het kruispunt met huisnummers 106-238 geldt:

de bestuurders zijn verplicht rechts af te slaan.

Dit wordt gesignaleerd door:

- **verkeersborden D1**

**Artikel 6.** Op de Aloïs Joosstraat ter hoogte van huisnummers 2-52 geldt:

het parkeren is toegelaten;

de maatregel geldt alleen voor de fietsers.

Dit wordt gesignaleerd door:

- **verkeersborden E9a**

- **de verkeersborden worden aangevuld met onderborden M1**

**Artikel 7.** Op de Aloïs Joosstraat ter hoogte van huisnummers 106-238 geldt:

het parkeren is toegelaten;

het parkeren is voorbehouden voor de voertuigen die gebruikt worden door personen met een handicap.

Dit wordt gesignaleerd door:

- **verkeersborden E9a**

- **de verkeersborden worden aangevuld met onderborden Type VIIId**

**Artikel 8.** Op de oostelijke zijarm van de Aloïs Joosstraat van het kruispunt met de Madeleine Schauvliegestraat tot de overdekte inrit naar huisnummers 1-115 langs beide zijden van de weg;

op de oostelijke zijarm van de Aloïs Joosstraat ter hoogte van huisnummers 1-115 aan de oostelijke zijde van de weg;

op de de oostelijke zijarm van de Aloïs Joosstraat van de achterkant van huisnummer 4 van het Wittekaproenenplein tot het kruispunt met de hoofdweg langs beide zijden van de weg;

op de inrit van de westelijke zijarm van de Aloïs Joosstraat van het kruispunt met de hoofdweg tot huisnummers 104-104A langs beide zijden van de weg;

op de westelijke zijarm van de Aloïs Joosstraat ter hoogte van huisnummers 106-238;

op de westelijke zijarm van de Aloïs Joosstraat van het kruispunt met het parkeervak aan de uitrit van huisnummers 106-238 tot het kruispunt met de hoofdweg langs beide

zijden van de weg geldt:

het parkeren op de rijbaan is verboden.

Dit wordt gesignaleerd door:

- **wegmarkeringen overeenkomstig art.75.1.2° van de wegcode**

**Artikel 9.** Op de Aloïs Joosstraat ter hoogte van het kruispunt met de Gebroeders De Smetstraat geldt:

voetgangers moeten de oversteekplaats volgen om de rijbaan over te steken.

Dit wordt gesignaleerd door:

- **wegmarkeringen overeenkomstig art.76.3 van de wegcode**

**Artikel 10.** Op de Aloïs Joosstraat ter hoogte van het kruispunt met de Gebroeders de Smetstraat geldt:

bestuurders mogen niet rijden, stilstaan of parkeren op de markeringen.

Dit wordt gesignaleerd door:

- **wegmarkeringen overeenkomstig art.77.4 van de wegcode**

**Artikel 11.** Op de Aloïs Joosstraat van de overkant van huisnummers 2-52 tot de overkant van huisnummers 54-102 geldt:

voertuigen moeten parkeren binnen de afgebakende plaatsen.

Dit wordt gesignaleerd door:

- **wegmarkeringen overeenkomstig art.77.5 van de wegcode**

---



(einde reglement)

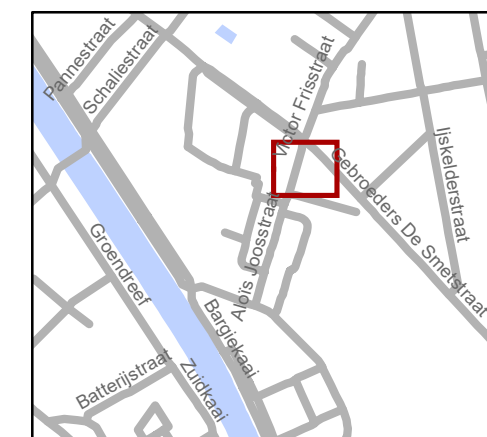


# Legende

-  Bestaande verkeersborden
-  Geplande verkeersborden
-  Te verwijderen verkeersborden
-  Bestaande wegmarkeringen
-  Geplande wegmarkeringen
-  Te verwijderen wegmarkeringen
-  Bestaande fietsenstalling
-  Bestaand paaltje

## Geplande wegmarkeringen

-  Witte wegmarkering
-  Gepland Verdringingsvlak



**gent:** Mobiliteitsbedrijf stad Gent  
Verkeerstechnische taken

## Alois Joosstraat Verdringingsvlak

Dossinummer P-221259

DATUM	SCHAAL	PLAN	P.FORMAAT
12/07/2021	1/200	1/1	A3

(adjunct-) algemeen directeur

voorzitter

2021\_CBS\_01735 - Nieuw aanvullend reglement van de politie op het wegverkeer - gemeenteweg - Aloïs Joostraat - nieuwe anti-parkeermaatregel



QR Connect

Bekijk het document op  
<https://qrconnect.stad.gent>  
met code  
**Zdtn-Zs7E-8nEU-ZYAy**