

---

**2021\_CBS\_00873 Nieuw aanvullend reglement van de politie op het wegverkeer - gemeenteweg - Ommegangstraat - heraanleg - Goedkeuring**

**Beslissing:** Goedgekeurd in besloten vergadering van 15 juli 2021

**Zijn aanwezig bij de beslissing van dit punt:**

de heer Mathias De Clercq, burgemeester-voorzitter  
de heer Filip Watteeuw, schepenen; mevrouw Sofie Bracke, schepenen; mevrouw Elke Decruynaere, schepenen; mevrouw Astrid De Bruycker, schepenen; mevrouw Tine Heyse, schepenen; mevrouw Isabelle Heyndrickx; mevrouw Annelies Storms, schepenen; de heer Bram Van Braeckvelt, schepenen; de heer Rudy Coddens, schepenen  
mevrouw Mieke Hullebroeck, algemeen directeur; de heer Luc Kupers, adjunct-algemeendirecteur; de heer Danny Van Campenhout, adjunct-algemeendirecteur

**Bevoegd:** Filip Watteeuw

**Betrokken:** Mathias De Clercq

**Juridisch kader**

**De volgende bepalingen zijn van toepassing inzake de bevoegdheid:**

- De Nieuwe Gemeentewet 24 juni 1988, artikel 119;
- Decreet over het lokaal bestuur van 22 december 2017, artikel 41, § 2, 2°;
- Het Decreet van 16 mei 2008 betreffende de aanvullende reglementen op het wegverkeer en de plaatsing en bekostiging van verkeerstekens, artikel 4, § 1, 2de lid en artikel 5, § 1, 2de lid.
- Het gemeenteraadsbesluit van 14 december 2015, houdende de delegatie van de vaststellingsbevoegdheid inzake gemeentelijke aanvullende reglementen op het wegverkeer.

**De beslissing wordt genomen op grond van:**

- Wet betreffende de politie over het wegverkeer, gecoördineerd bij Koninklijk Besluit van 16 maart 1968;
- Decreet van 16 mei 2008 betreffende de aanvullende reglementen op het wegverkeer en de plaatsing en bekostiging van de verkeerstekens;
- Koninklijk Besluit van 1 december 1975 houdende algemeen reglement op de politie van het wegverkeer en van het gebruik van de openbare weg;
- Ministerieel Besluit van 11 oktober 1976 waarbij de minimumafmetingen en de bijzondere plaatsingsvoorwaarden van de verkeerstekens worden bepaald;
- Uitvoeringsbesluit van 23 januari 2009 betreffende de aanvullende reglementen op het wegverkeer en de plaatsing en bekostiging van de verkeerstekens;
- Omzendbrief MOB/2009/1 van 3 april 2009;
- Het reglement houdende de voorwaarden tot het toekennen van parkeerplaatsen voor personen met een handicap, goedgekeurd in de gemeenteraad van 25 april 2016.

**Motivering**

Bij dit collegebesluit wordt in kader van een heraanleg volgende nieuwe maatregel getroffen: er wordt een oversteekplaats voor voetgangers voorzien ter hoogte van het kruispunt met de Sint-Lievenspoortstraat.

Bij collegebesluit van 30 maart 2017 werd een parkeerplaats voor personen met een handicap ingericht ter hoogte van huisnummer 8 vermits de aanvrager voldoet aan de gestelde voorwaarden volgens het Reglement houdende de voorwaarden tot het toekennen van parkeerplaatsen voor personen met een handicap goedgekeurd in de gemeenteraad van 25 april 2016. Dit reglement regulariseert de bestaande toestand.

### **Bijgevoegde bijlage(n):**

- Aanvullend reglement Ommegangstraat dossier P-211661 (deel van de beslissing)
- Signalisatieplan cluster Ommegangstraat dossier P-211661 (deel van de beslissing)
- Historiek cluster Ommegangstraat dossier P-211661

### **Beslissing**

#### **Beslist het volgende:**

#### **Artikel 1:**

Heft op het aanvullend reglement van de politie op het wegverkeer betreffende de gemeenteweg Ommegangstraat, goedgekeurd in zitting van 30 maart 2017, van zodra het nieuwe reglement in werking treedt.

#### **Artikel 2:**

Keurt goed het aanvullend reglement van de politie op het wegverkeer betreffende de gemeenteweg Ommegangstraat.

## Aanvullend reglement van de politie op het wegverkeer - gemeenteweg – Ommegangstraat

Goedgekeurd in het College van Burgemeester en Schepenen van

Bekendgemaakt op

Geldig vanaf

Referentienummer

### Reglement

- Artikel 1.** Op de Ommegangstraat van de Brusselsespoortstraat tot de Sint-Lievenspoortstraat in de richting van de Brusselpoortstraat geldt:
- verboden rijrichting voor iedere bestuurder;
  - de maatregel geldt niet voor fietsers.
- In de tegenovergestelde richting geldt:
- toegelaten rijrichting op de openbare weg met eenrichtingsverkeer;
  - fietsers mogen in beide richtingen rijden.
- Dit wordt gesignaleerd door:
- **verkeersborden C1**
  - **de verkeersborden worden aangevuld met onderborden M2**
  - **verkeersborden F19**
  - **de verkeersborden worden aangevuld met onderborden M4**
- Artikel 2.** Op de Ommegangstraat ter hoogte van huisnummer 8 geldt:
- het parkeren is toegelaten;
  - het parkeren is voorbehouden voor de voertuigen die gebruikt worden door personen met een handicap;
  - de parkeerreglementering geldt over een afstand van 6 m.
- Dit wordt gesignaleerd door:
- **verkeersborden E9a**
  - **de verkeersborden worden aangevuld met onderborden Type VIIId**
  - **de verkeersborden worden aangevuld met x-borden Xc**
- Artikel 3.** Op de Ommegangstraat van de Sint-Lievenspoortstraat tot de Brusselsepoortstraat aan de kant van de onpare huisnummers geldt:
- het parkeren is verboden;
  - het einde van de parkeerreglementering wordt aangeduid;
  - het begin van de parkeerreglementering wordt aangeduid.
- Dit wordt gesignaleerd door:

- verkeersborden E1
- de verkeersborden worden aangevuld met x-borden Xb, Xa

Artikel 4. Op de Ommegangstraat van huisnummer 24 tot huisnummer 34 geldt:  
het parkeren op de rijbaan is verboden.

Dit wordt gesignaleerd door:

- **wegmarkeringen overeenkomstig art.75.1.2° van de wegcode**

Artikel 5. Op de Ommegangstraat ter hoogte van het kruispunt met de Sint-Lievenspoortstraat geldt:

voetgangers moeten de oversteekplaats volgen om de rijbaan over te steken.

Dit wordt gesignaleerd door:

- **wegmarkeringen overeenkomstig art.76.3 van de wegcode**

Artikel 6. Op de Ommegangstraat van de Brusselsepoortstraat tot de Sint-Lievenspoortstraat aan de kant van de even huisnummers geldt:

voertuigen moeten parkeren binnen de afgebakende plaatsen.

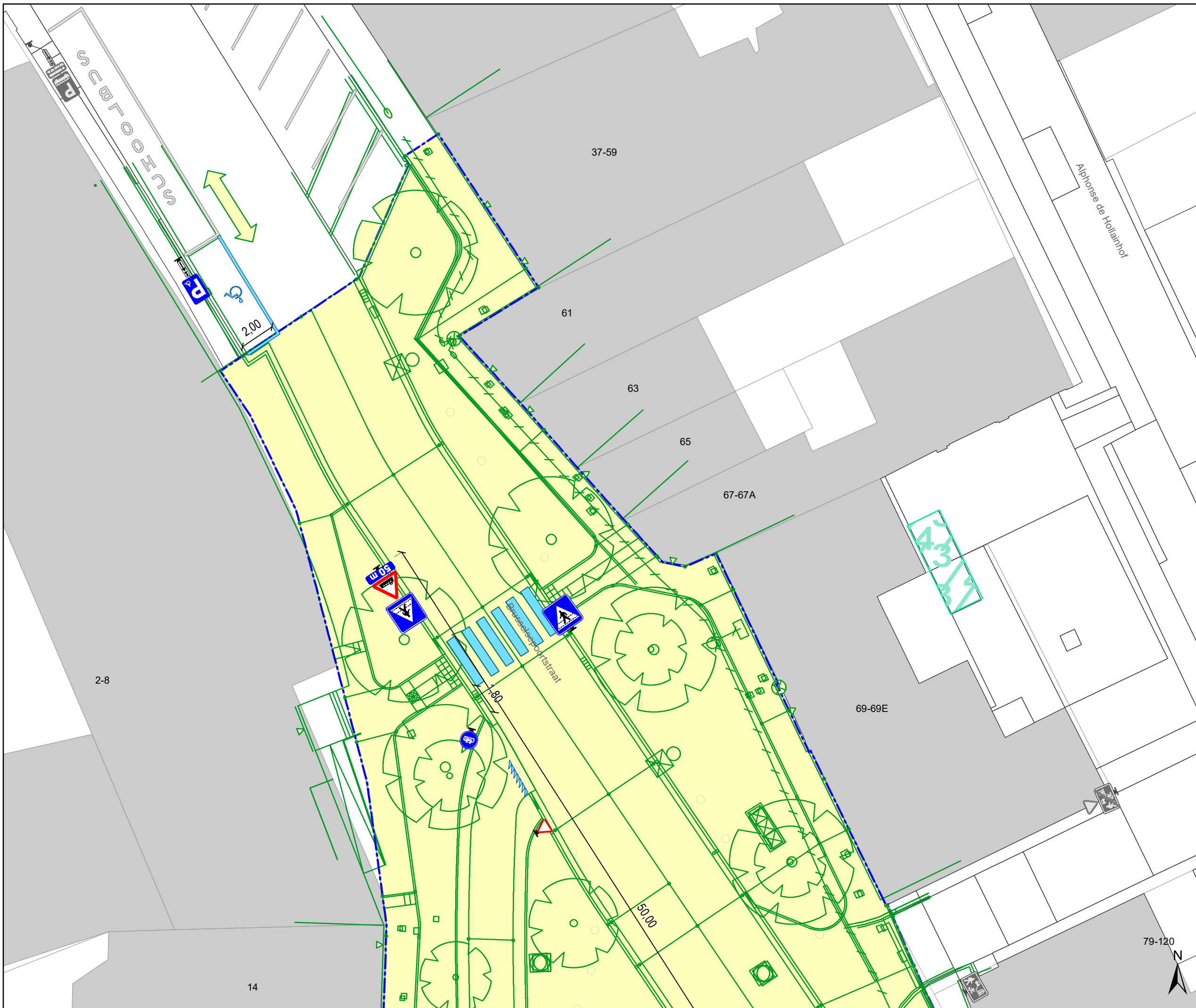
Dit wordt gesignaleerd door:

- **wegmarkeringen overeenkomstig art.77.5 van de wegcode**

---




(einde reglement)




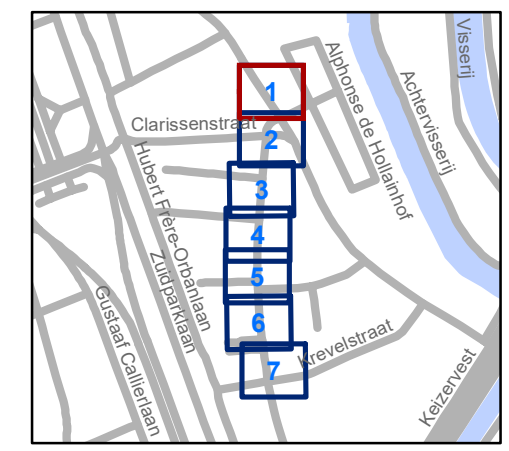


# Legende

-  Bestaande verkeersborden
-  Geplande verkeersborden
-  Te verwijderen verkeersborden
-  Bestaande wegmarkeringen
-  Geplande wegmarkeringen
-  Te verwijderen wegmarkeringen
-  Bestaande fietsenstalling
-  Parkeerautomaat, cashless  
Bestaande
-  Nieuwe of herplaatste anti-parkeer paaltjes
-  Bestaande anti-parkeer paaltjes om op dezelfde locatie te behouden
-  Laadpaal in dienst  
Te behouden

-  Werfzone Heraanleg
-  Heraanleg
-  Zone IKZ

 Ander dossier (nog uit te voeren)

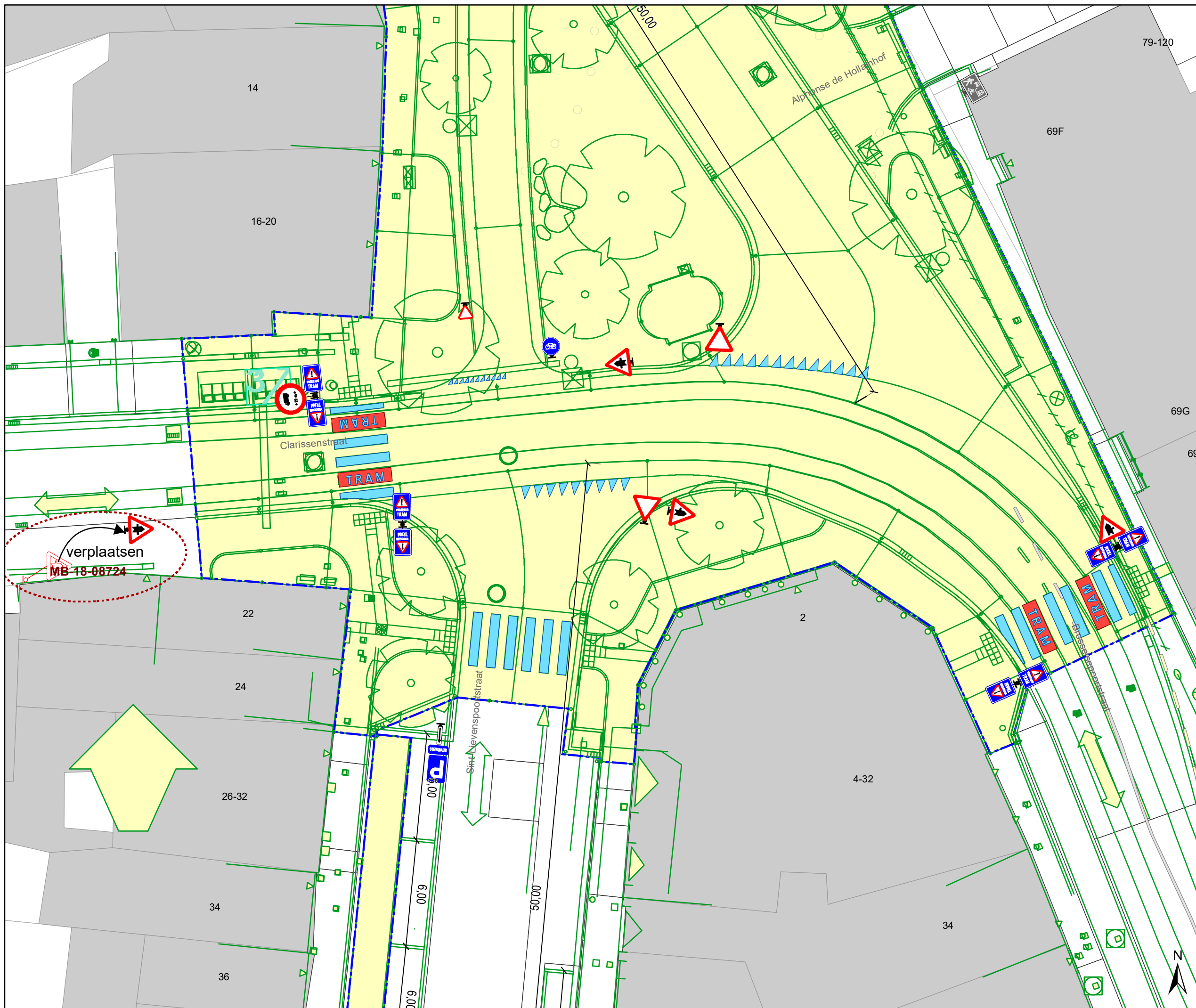


**gent:** Mobiliteitsbedrijf stad Gent  
Verkeerstechnische taken

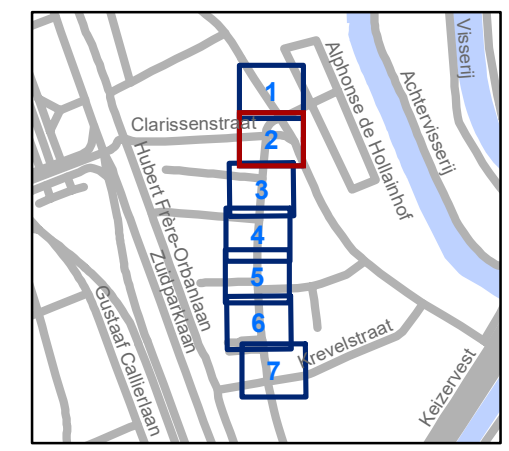
## Sint-Lievenspoortstraat heraanleg lokale IKZ

Dossiernummer P-211661

DATUM	SCHAAL	PLAN	P FORMAAT
28/06/2021	1/200	1/7	A3



- ### Legende
- Bestaande verkeersborden
  - Geplande verkeersborden
  - Te verwijderen verkeersborden
  - Bestaande wegmarkeringen
  - Geplande wegmarkeringen
  - Te verwijderen wegmarkeringen
  - Bestaande fietsenstalling
  - Parkeerautomaat, cashless
  - Bestaande
  - Nieuwe of herplaatste anti-parkeer paaltjes
  - Bestaande anti-parkeer paaltjes om op dezelfde locatie te behouden
  - Laadpaal in dienst
  - Te behouden
  - Werfzone Heraanleg
  - Heraanleg
  - Zone IKZ
  - Ander dossier (nog uit te voeren)

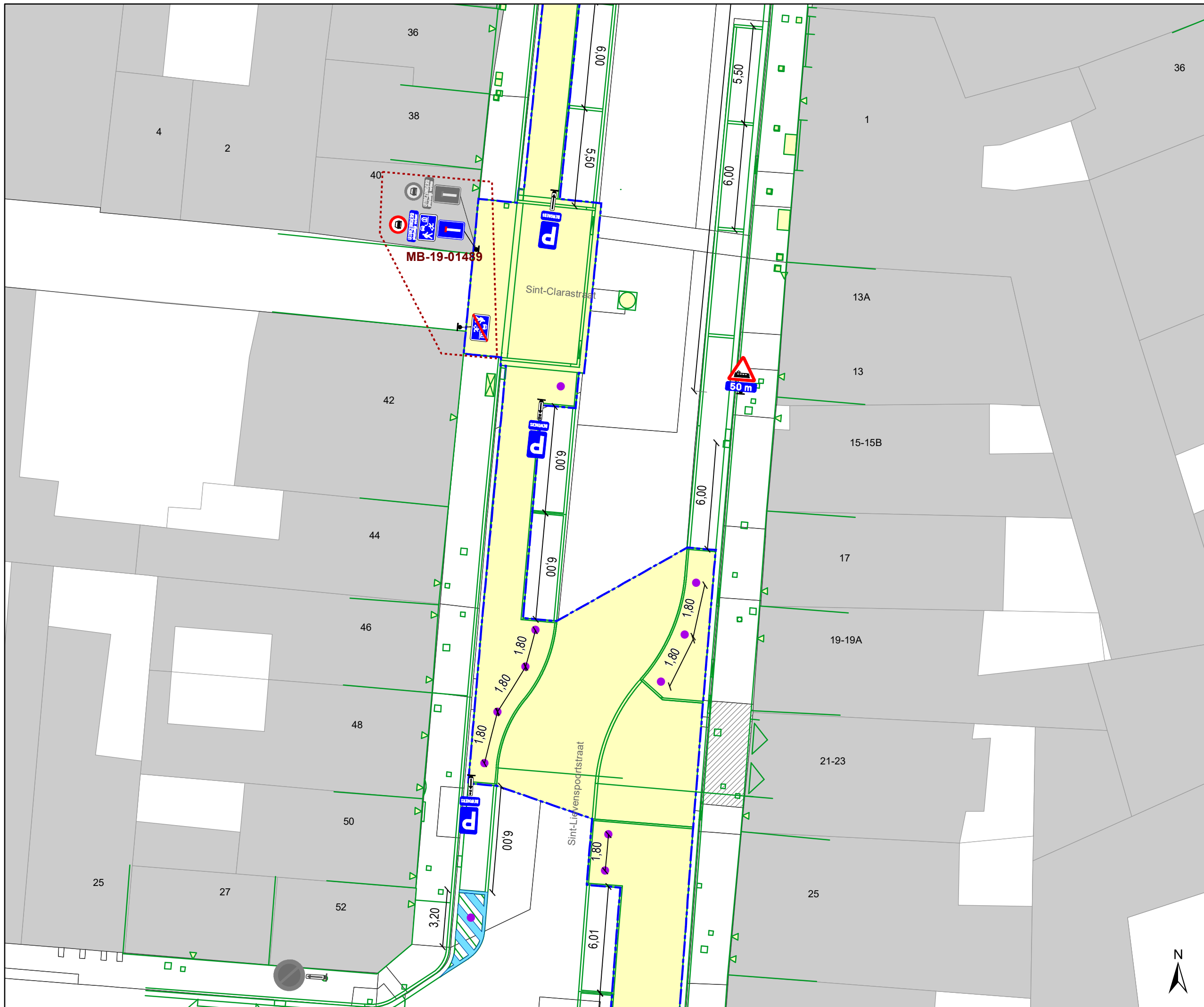


**gent:** Mobiliteitsbedrijf stad Gent  
Verkeerstechnische taken

### Sint-Lievenspoortstraat heraanleg lokale IKZ




Dossiernummer P-211661


DATUM	SCHAAL	PLAN	P FORMAAT
28/06/2021	1/200	2/7	A3

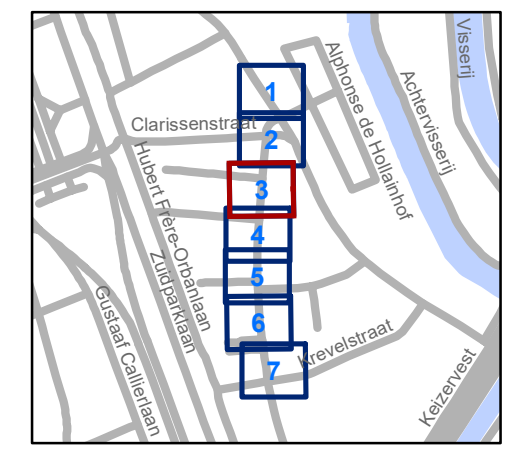


# Legende

-  Bestaande verkeersborden
-  Geplande verkeersborden
-  Te verwijderen verkeersborden
-  Bestaande wegmarkeringen
-  Geplande wegmarkeringen
-  Te verwijderen wegmarkeringen
-  Bestaande fietsenstalling
-  Parkeerautomaat, cashless
-  Nieuwe of herplaatste anti-parkeer paaltjes
-  Bestaande anti-parkeer paaltjes om op dezelfde locatie te behouden
-  Laadpaal in dienst
-  Te behouden

-  Werfzone Heraanleg
-  Heraanleg
-  Zone IKZ

 Ander dossier (nog uit te voeren)



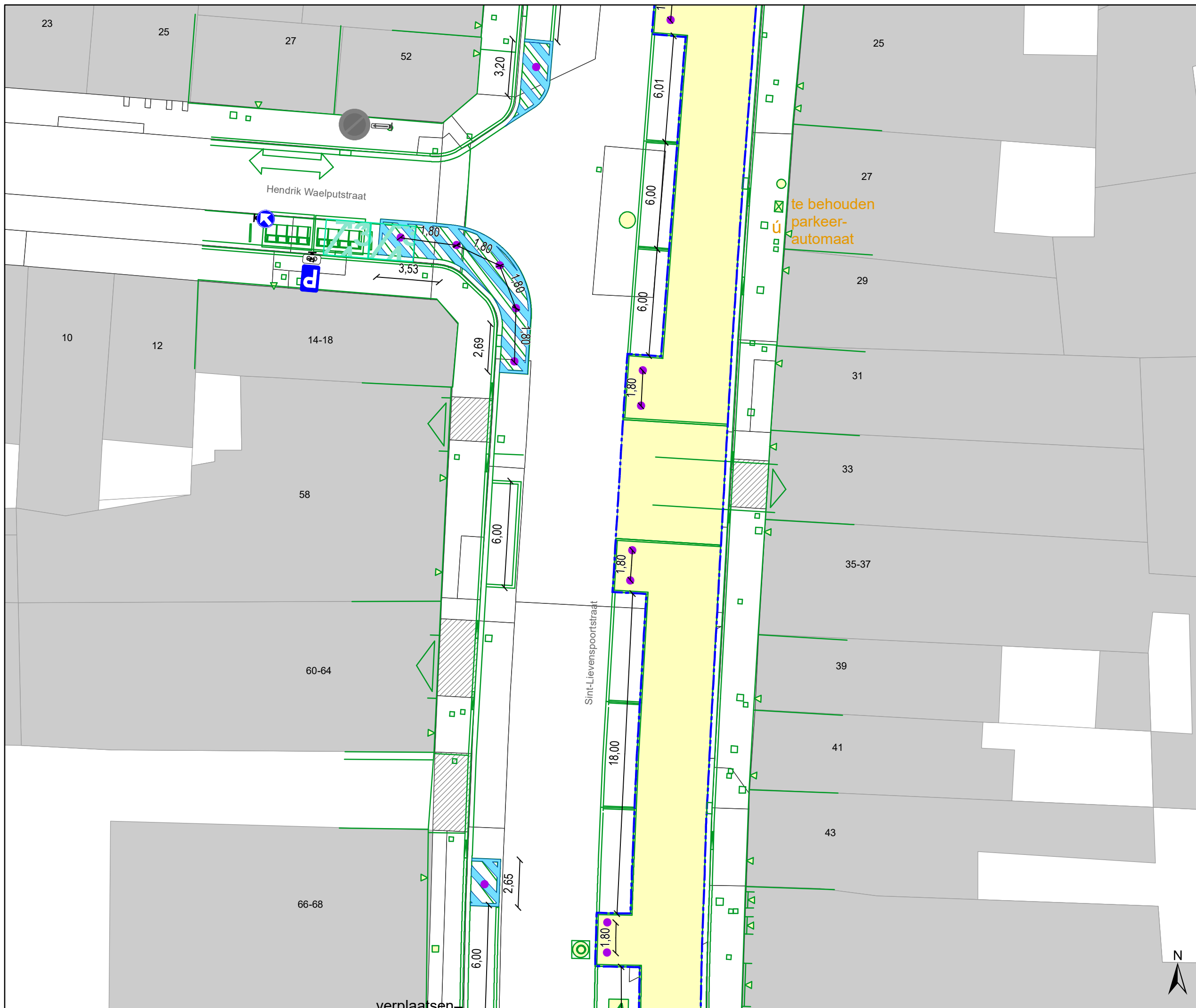
**gent:** Mobiliteitsbedrijf stad Gent  
Verkeerstechnische taken

## Sint-Lievenspoortstraat heraanleg lokale IKZ

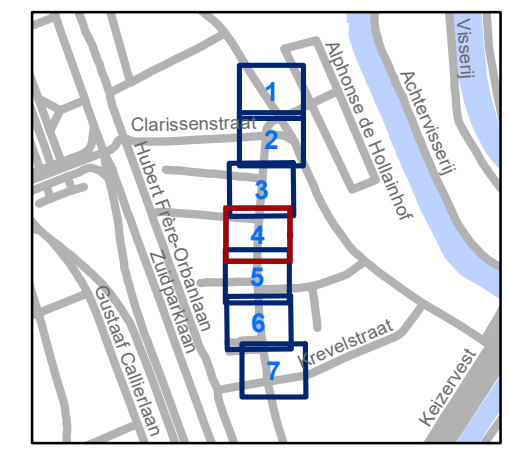
Dossiernummer P-211661

DATUM	SCHAAL	PLAN	P FORMAAT
28/06/2021	1/200	3/7	A3





- ### Legende
- Bestaande verkeersborden
  - Geplande verkeersborden
  - Te verwijderen verkeersborden
  - Bestaande wegmarkeringen
  - Geplande wegmarkeringen
  - Te verwijderen wegmarkeringen
  - Bestaande fietsenstalling
  - Parkeerautomaat, cashless
  - Nieuwe of herplaatste anti-parkeer paaltjes
  - Bestaande anti-parkeer paaltjes om op dezelfde locatie te behouden
  - Laadpaal in dienst
  - Te behouden
  - Werfzone Heraanleg
  - Heraanleg
  - Zone IKZ
  - Ander dossier (nog uit te voeren)



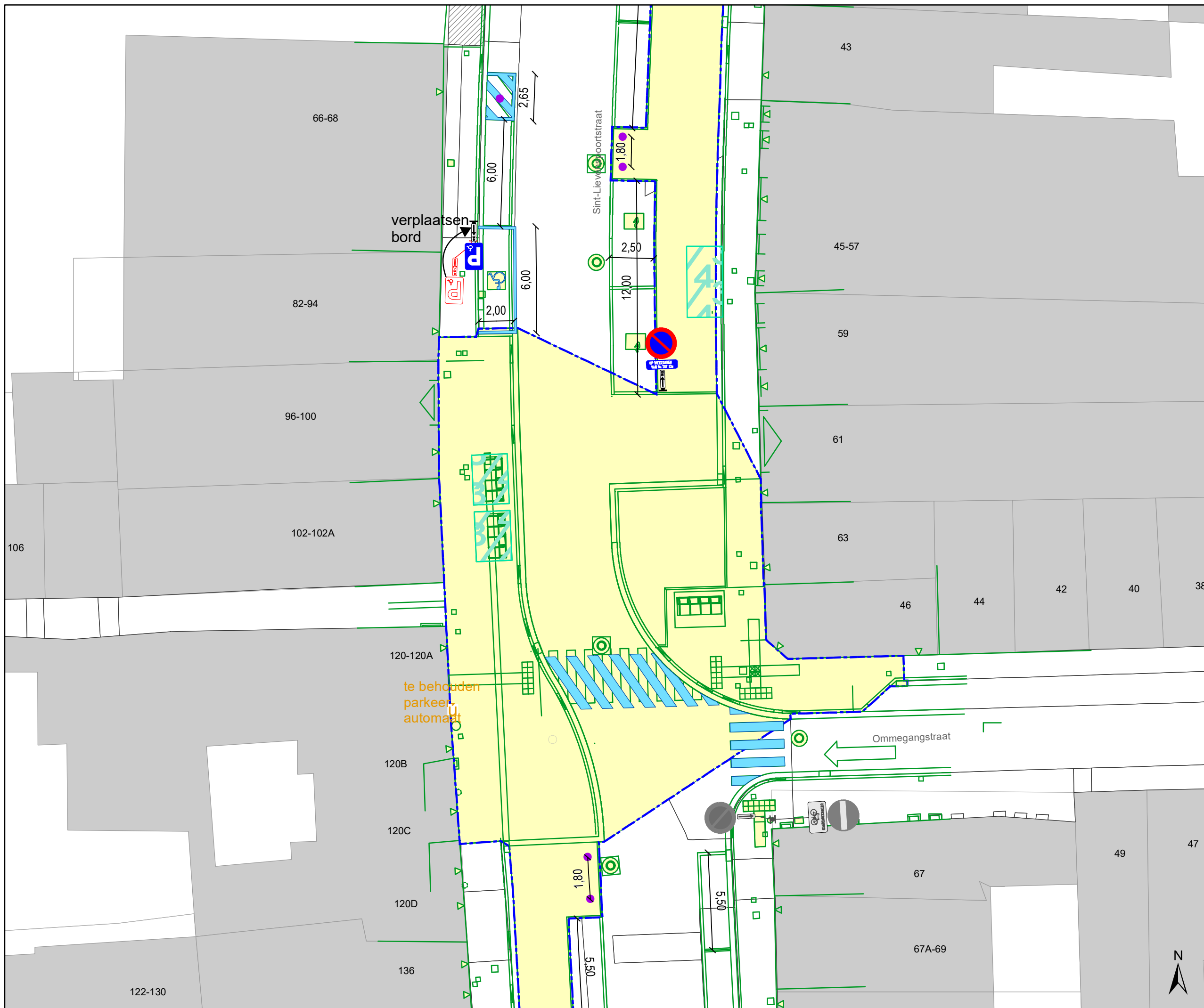
**gent:** Mobiliteitsbedrijf stad Gent  
Verkeerstechnische taken

### Sint-Lievenspoortstraat heraanleg lokale IKZ

Dossiernummer P-211661




DATUM	SCHAAL	PLAN	P FORMAAT
28/06/2021	1/200	4/7	A3




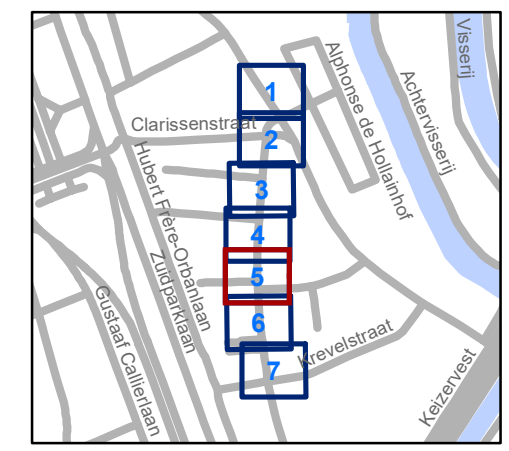


# Legende

-  Bestaande verkeersborden
-  Geplande verkeersborden
-  Te verwijderen verkeersborden
-  Bestaande wegmarkeringen
-  Geplande wegmarkeringen
-  Te verwijderen wegmarkeringen
-  Bestaande fietsenstalling
-  Parkeerautomaat, cashless
-  Bestaande anti-parkeer paaltjes
-  Nieuwe of herplaatste anti-parkeer paaltjes
-  Bestaande anti-parkeer paaltjes om op dezelfde locatie te behouden
-  Laadpaal in dienst
-  Te behouden

-  Werfzone Heraanleg
-  Heraanleg
-  Zone IKZ

 Ander dossier (nog uit te voeren)



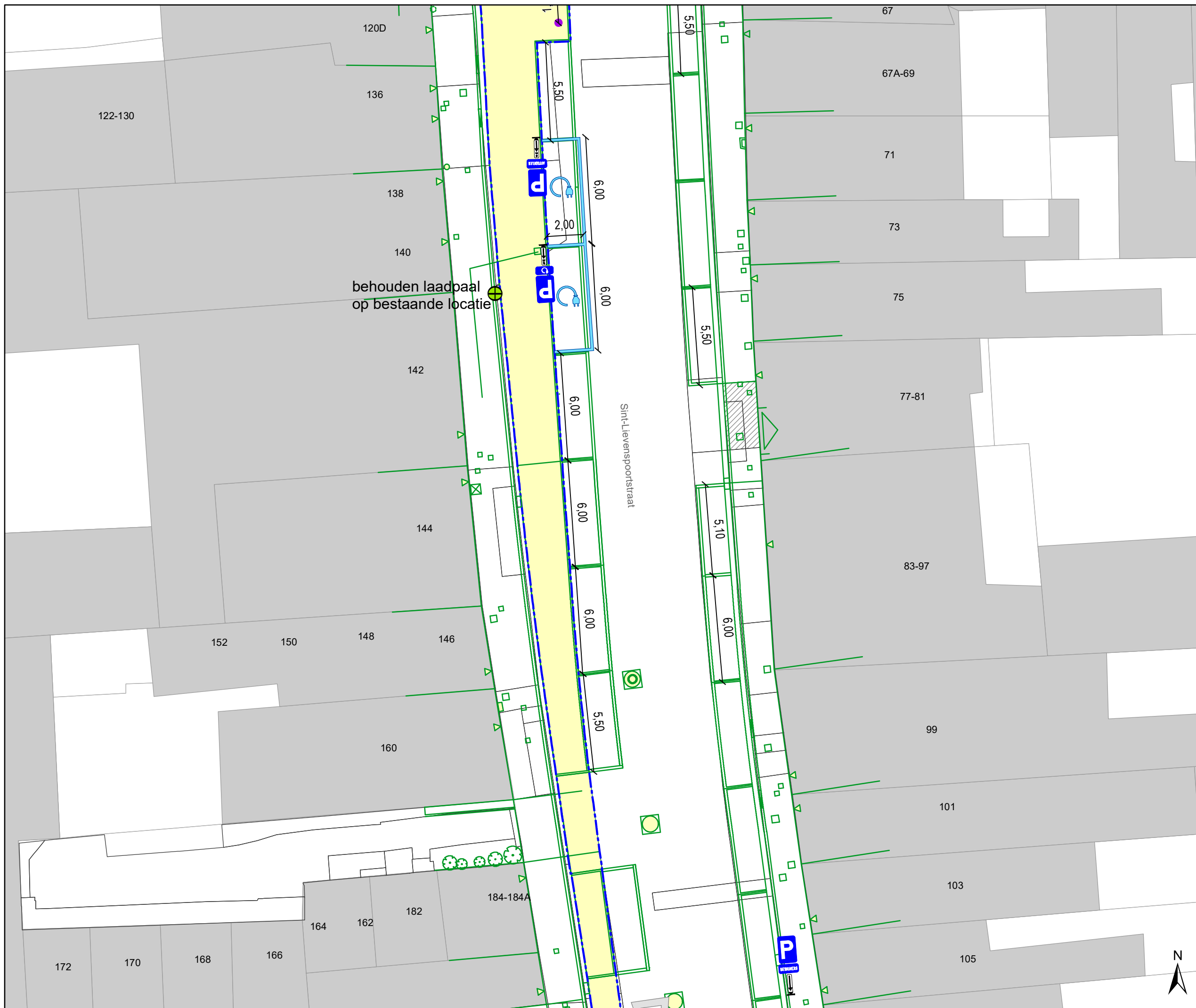
**gent:** Mobiliteitsbedrijf stad Gent  
Verkeerstechnische taken

## Sint-Lievenspoortstraat heraanleg lokale IKZ

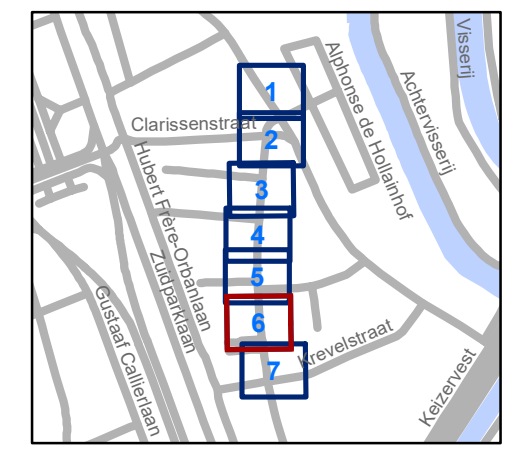
Dossiernummer P-211661

DATUM	SCHAAL	PLAN	P.FORMAAT
28/06/2021	1/200	5/7	A3





- ### Legende
- Bestaande verkeersborden
  - Geplande verkeersborden
  - Te verwijderen verkeersborden
  - Bestaande wegmarkeringen
  - Geplande wegmarkeringen
  - Te verwijderen wegmarkeringen
  - Bestaande fietsenstalling
  - Parkeerautomaat, cashless
  - Bestaande
  - Nieuwe of herplaatste anti-parkeer paaltjes
  - Bestaande anti-parkeer paaltjes om op dezelfde locatie te behouden
  - Laadpaal in dienst
  - Te behouden
  - Werfzone Heraanleg
  - Heraanleg
  - Zone IKZ
  - Ander dossier (nog uit te voeren)

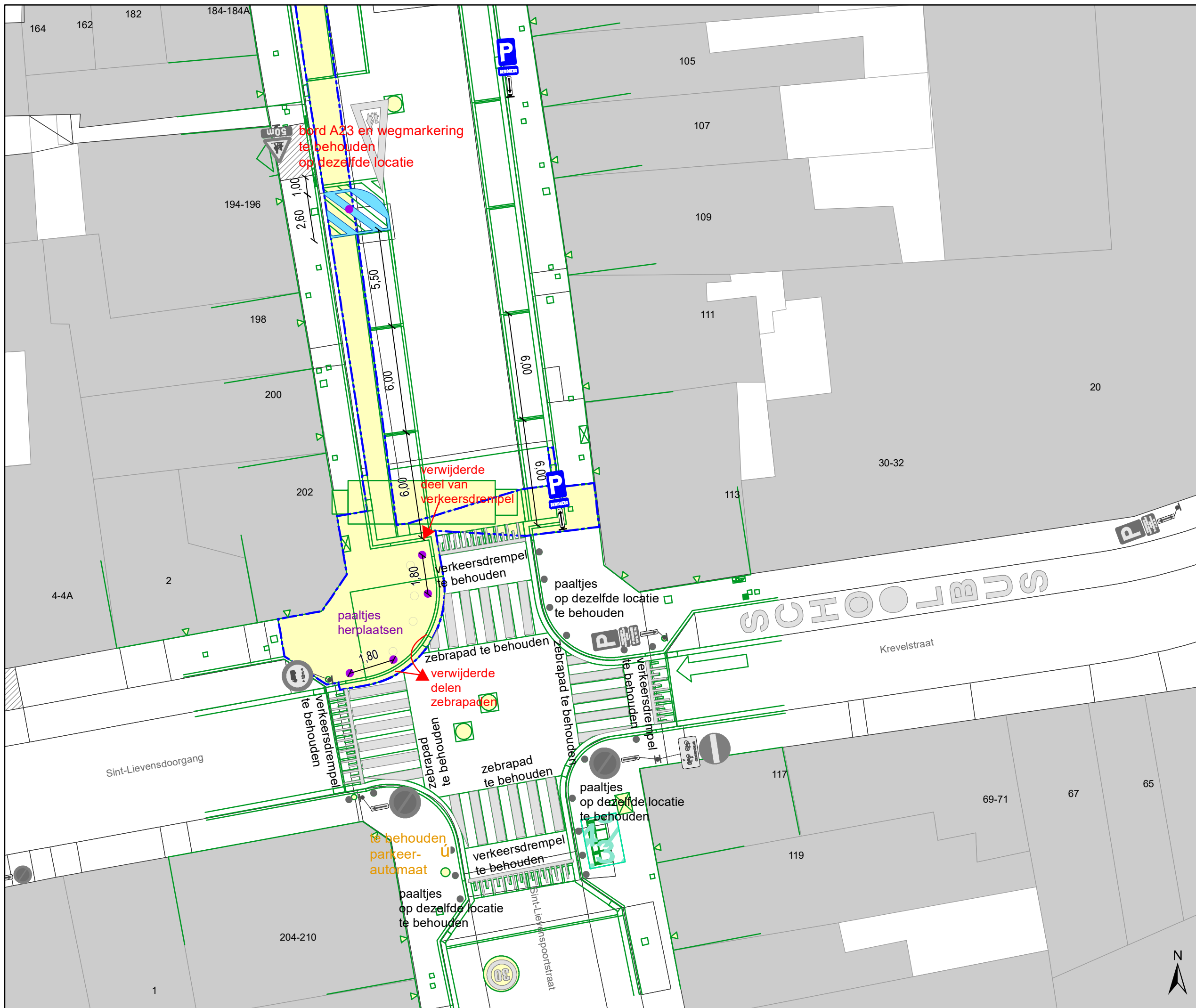


**gent:** Mobiliteitsbedrijf stad Gent  
Verkeerstechnische taken

### Sint-Lievenspoortstraat heraanleg lokale IKZ

Dossiernummer P-211661

DATUM	SCHAAL	PLAN	P.FORMAAT
28/06/2021	1/200	6/7	A3

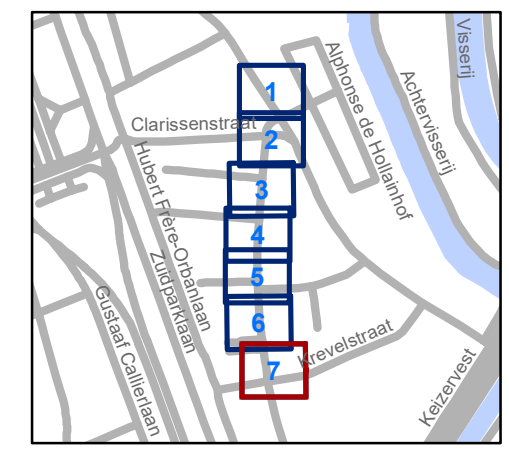


# Legende

- Bestaande verkeersborden
- Geplande verkeersborden
- Te verwijderen verkeersborden
- Bestaande wegmarkeringen
- Geplande wegmarkeringen
- Te verwijderen wegmarkeringen
- Bestaande fietsenstalling
- Parkeerautomaat, cashless
- Bestaande
- Nieuwe of herplaatste anti-parkeer paaltjes
- Bestaande anti-parkeer paaltjes om op dezelfde locatie te behouden
- Laadpaal in dienst
- Te behouden

- Werfzone Heraanleg
- Heraanleg
- Zone IKZ

Ander dossier (nog uit te voeren)



**gent:** Mobiliteitsbedrijf stad Gent  
Verkeerstechnische taken

## Sint-Lievenspoortstraat heraanleg lokale IKZ

Dossiernummer P-211661

DATUM	SCHAAL	PLAN	P.FORMAAT
28/06/2021	1/200	7/7	A3



(adjunct-) algemeen directeur

voorzitter

2021\_CBS\_00873 - Nieuw aanvullend reglement van de politie op het wegverkeer - gemeenteweg - Ommegangstraat - heraanleg



QR Connect

Bekijk het document op  
<https://qrconnect.stad.gent>  
met code  
**7SRK-57bK-sHtj-yFhn**