
2021_CBS_00879 Nieuw aanvullend reglement van de politie op het wegverkeer - gemeenteweg - Ferdinand Lousbergskaai - nieuwe parkeerplaats voor personen met een handicap - Goedkeuring

Beslissing: Goedgekeurd in besloten vergadering van 15 juli 2021

Zijn aanwezig bij de beslissing van dit punt:

de heer Mathias De Clercq, burgemeester-voorzitter
de heer Filip Watteeuw, schepenen; mevrouw Sofie Bracke, schepenen; mevrouw Elke Decruynaere, schepenen; mevrouw Astrid De Bruycker, schepenen; mevrouw Tine Heyse, schepenen; mevrouw Isabelle Heyndrickx; mevrouw Annelies Storms, schepenen; de heer Bram Van Braeckevelt, schepenen; de heer Rudy Coddens, schepenen
mevrouw Mieke Hullebroeck, algemeen directeur; de heer Luc Kupers, adjunct-algemeendirecteur; de heer Danny Van Campenhout, adjunct-algemeendirecteur

Bevoegd: Filip Watteeuw

Betrokken: Mathias De Clercq

Juridisch kader

De volgende bepalingen zijn van toepassing inzake de bevoegdheid:

- De Nieuwe Gemeentewet 24 juni 1988, artikel 119;
- Decreet over het lokaal bestuur van 22 december 2017, artikel 41, § 2, 2°;
- Het Decreet van 16 mei 2008 betreffende de aanvullende reglementen op het wegverkeer en de plaatsing en bekostiging van verkeerstekens, artikel 4, § 1, 2de lid en artikel 5, § 1, 2de lid.
- Het gemeenteraadsbesluit van 14 december 2015, houdende de delegatie van de vaststellingsbevoegdheid inzake gemeentelijke aanvullende reglementen op het wegverkeer.

De beslissing wordt genomen op grond van:

- Wet betreffende de politie over het wegverkeer, gecoördineerd bij Koninklijk Besluit van 16 maart 1968;
- Decreet van 16 mei 2008 betreffende de aanvullende reglementen op het wegverkeer en de plaatsing en bekostiging van de verkeerstekens;
- Koninklijk Besluit van 1 december 1975 houdende algemeen reglement op de politie van het wegverkeer en van het gebruik van de openbare weg;
- Ministerieel Besluit van 11 oktober 1976 waarbij de minimumafmetingen en de bijzondere plaatsingsvoorwaarden van de verkeerstekens worden bepaald;
- Uitvoeringsbesluit van 23 januari 2009 betreffende de aanvullende reglementen op het wegverkeer en de plaatsing en bekostiging van de verkeerstekens;
- Omzendbrief MOB/2009/1 van 3 april 2009;
- Het reglement houdende de voorwaarden tot het toekennen van parkeerplaatsen voor personen met een handicap, goedgekeurd in de gemeenteraad van 25 april 2016.

Motivering

De nieuwe maatregel die bij dit besluit wordt getroffen is de inrichting van een parkeerplaats voor personen met een handicap ter hoogte van huisnummer 67 vermits de aanvrager voldoet aan de gestelde voorwaarden volgens het Reglement houdende de voorwaarden tot het toekennen van parkeerplaatsen voor personen met een handicap goedgekeurd in de gemeenteraad van 25 april 2016.

Bij collegebesluit van 17 juni 2021 is er een verdrijvingsvlak geplaatst ter hoogte van huisnummer 100. Deze maatregel is noodzakelijk voor het vrijwaren van de toegang voor de hulpdiensten, meer specifiek de brandweer.

Bij collegebesluit van 5 september 2019 werd één parkeerplaats voorbehouden voor elektrische voertuigen en werd één parkeerplaats voorbehouden voor autodelen ingevoerd, ter hoogte van huisnummer 97 en huisnummer 98.

Bij collegebesluit van 6 september 2018 werd de bestaande toestand geregulariseerd en als nieuwe maatregel werden twee parkeerplaatsen voorbehouden voor autodelen ingericht ter hoogte van huisnummers 100-100D.

De Ferdinand Lousbergskaai maakt deel uit van de zone 30 buiten de R40 (Stadsring).

Bijgevoegde bijlage(n):

- Aanvullend reglement Ferdinand Lousbergskaai dossier P-198937 (deel van de beslissing)
- Signalisatieplan Ferdinand Lousbergskaai dossier P-198937 (deel van de beslissing)
- Historiek Ferdinand Lousbergskaai dossier P-198937

Beslissing

Beslist het volgende:

Artikel 1:

Heft op het aanvullend reglement van de politie op het wegverkeer betreffende de gemeenteweg Ferdinand Lousbergskaai, goedgekeurd in zitting van 17 juni 2021, van zodra het nieuwe reglement in werking treedt.

Artikel 2:

Keurt goed het aanvullend reglement van de politie op het wegverkeer betreffende de gemeenteweg Ferdinand Lousbergskaai.

Aanvullend reglement van de politie op het wegverkeer - gemeenteweg – Ferdinand Lousbergskaaï

Goedgekeurd in het College van Burgemeester en Schepenen van

Bekendgemaakt op

Geldig vanaf

Referentienummer

Reglement

Artikel 1. Op de Ferdinand Lousbergskaaï ter hoogte van het kruispunt met de Kasteellaan geldt:
de bestuurders moeten voorrang verlenen;
de plaats waar de bestuurders, zo nodig, moeten stoppen om voorrang te verlenen,
wordt aangeduid.

Dit wordt gesignaleerd door:

- verkeersborden B1
- wegmarkeringen overeenkomstig art.76.2 van de wegcode

Artikel 2. Op de Ferdinand Lousbergskaaï vanaf huisnummer 138 in de richting van huisnummers 163-173 geldt:
verboden rijrichting voor iedere bestuurder. Het verbod is niet van toepassing op het
geheel van de openbare weg.

Dit wordt gesignaleerd door:

- verkeersborden C1

Artikel 3. Op de Muidepoort ter hoogte van huisnummers 11-17P geldt:
de bestuurders zijn verplicht de hindernis langs links voorbij te rijden.

Dit wordt gesignaleerd door:

- verkeersborden D1

Artikel 4. Op de Ferdinand Lousbergskaaï vanaf huisnummer 1 in de richting van de Voorhoutkaai
geldt:

het parkeren is verboden;

het begin van de parkeerreglementering wordt aangeduid.

Dit wordt gesignaleerd door:

- verkeersborden E1
- de verkeersborden worden aangevuld met x-borden Xa

**Artikel 5. Op de Ferdinand Lousbergskaai van het kruispunt met de Gandastraat tot het kruispunt met de Kasteellaan aan de westelijke zijde van de weg;
op de Ferdinand Lousbergskaai van het kruispunt met de Kasteellaan tot het kruispunt met de Vlaamsekaai aan de westelijke zijde van de weg geldt:**
het parkeren is verboden;
het einde van de parkeerreglementering wordt aangeduid;
het begin van de parkeerreglementering wordt aangeduid;
de parkeerreglementering geldt over een afstand van meer dan 300 meter.
Dit wordt gesignaleerd door:
- verkeersborden E1
- de verkeersborden worden aangevuld met x-borden Xb, Xa, Xd

Artikel 6. Op de Ferdinand Lousbergskaai ter hoogte van huisnummers 11-17P geldt:
het parkeren is toegelaten;
de maatregel geldt alleen voor de fietsers.
Dit wordt gesignaleerd door:
- verkeersborden E9a
- de verkeersborden worden aangevuld met onderborden M1

Artikel 7. Op de Ferdinand Lousbergskaai ter hoogte van huisnummer 100-100D geldt:
het parkeren is toegelaten;
het parkeren is voorbehouden voor voertuigen waarop de parkeerkaart voor autodelen is aangebracht;
de parkeerreglementering geldt over een afstand van 12 m.
Dit wordt gesignaleerd door:
- verkeersborden E9a
- de verkeersborden worden aangevuld met onderborden Type VII
- de verkeersborden worden aangevuld met x-borden Xc

Artikel 8. Op de Ferdinand Lousbergskaai ter hoogte van huisnummer 98 geldt:
het parkeren is toegelaten;
het parkeren is voorbehouden voor voertuigen waarop de parkeerkaart voor autodelen is aangebracht;
de parkeerreglementering geldt over een afstand van 6 m.
Dit wordt gesignaleerd door:
- verkeersborden E9a
- de verkeersborden worden aangevuld met onderborden Type VII
- de verkeersborden worden aangevuld met x-borden Xc

Artikel 9. Op de Ferdinand Lousbergskaai ter hoogte van huisnummer 97 geldt:
het parkeren is toegelaten;
het parkeren is voorbehouden voor volgende categorie van voertuigen: elektrische voertuigen;

de parkeerreglementering geldt over een afstand van 6 m.

Dit wordt gesignaleerd door:

- verkeersborden E9a
- de verkeersborden worden aangevuld met onderborden Type VIId
- de verkeersborden worden aangevuld met x-borden Xc

Artikel 10. Op de Ferdinand Lousbergskaai ter hoogte van huisnummers 11-17P;
op de Ferdinand Lousbergskaai ter hoogte van huisnummers 36-36U;
op Ferdinand Lousbergskaai ter hoogte van huisnummer 67 geldt:
het parkeren is toegelaten;
het parkeren is voorbehouden voor de voertuigen die gebruikt worden door
personen met een handicap;
de parkeerreglementering geldt over een afstand van 6 m.

Dit wordt gesignaleerd door:

- verkeersborden E9a
- de verkeersborden worden aangevuld met onderborden Type VIId
- de verkeersborden worden aangevuld met x-borden Xc

Artikel 11. Op de Ferdinand Lousbergskaai vanaf het kruispunt met de Vlaamsekaai over een
lengte van 57 meter geldt:

het is iedere bestuurder verboden de onderbroken streep die het naderen van de
doorlopende streep aankondigt te overschrijden, behalve om in te halen, om links af te
slaan, om te keren of om van rijstrook te veranderen;

het is iedere bestuurder verboden de doorlopende streep te overschrijden, alsook
links van de streep te rijden wanneer deze de twee rijrichtingen scheidt.

Dit wordt gesignaleerd door:

- wegmarkeringen overeenkomstig art.72.3 van de wegcode
- wegmarkeringen overeenkomstig art.72.2 van de wegcode

Artikel 12. Op de Ferdinand Lousbergskaai van huisnummer 31 tot huisnummer 32 geldt:

het parkeren op de rijbaan is verboden.

Dit wordt gesignaleerd door:

- wegmarkeringen overeenkomstig art.75.1.2° van de wegcode

Artikel 13. Op de Ferdinand Lousbergskaai ter hoogte van het kruispunt met de Slachthuisstraat,
aan de noordelijke zijde van het kruispunt;
op de Ferdinand Lousbergskaai ter hoogte van het kruispunt met de Puinstraat, aan de
noordelijke zijde van het kruispunt;
op de Ferdinand Lousbergskaai ter hoogte van huisnummers 11-17P;
op de Ferdinand Lousbergskaai ter hoogte van het kruispunt met de Kasteellaan geldt:
voetgangers moeten de oversteekplaats volgen om de rijbaan over te steken.

Dit wordt gesignaleerd door:

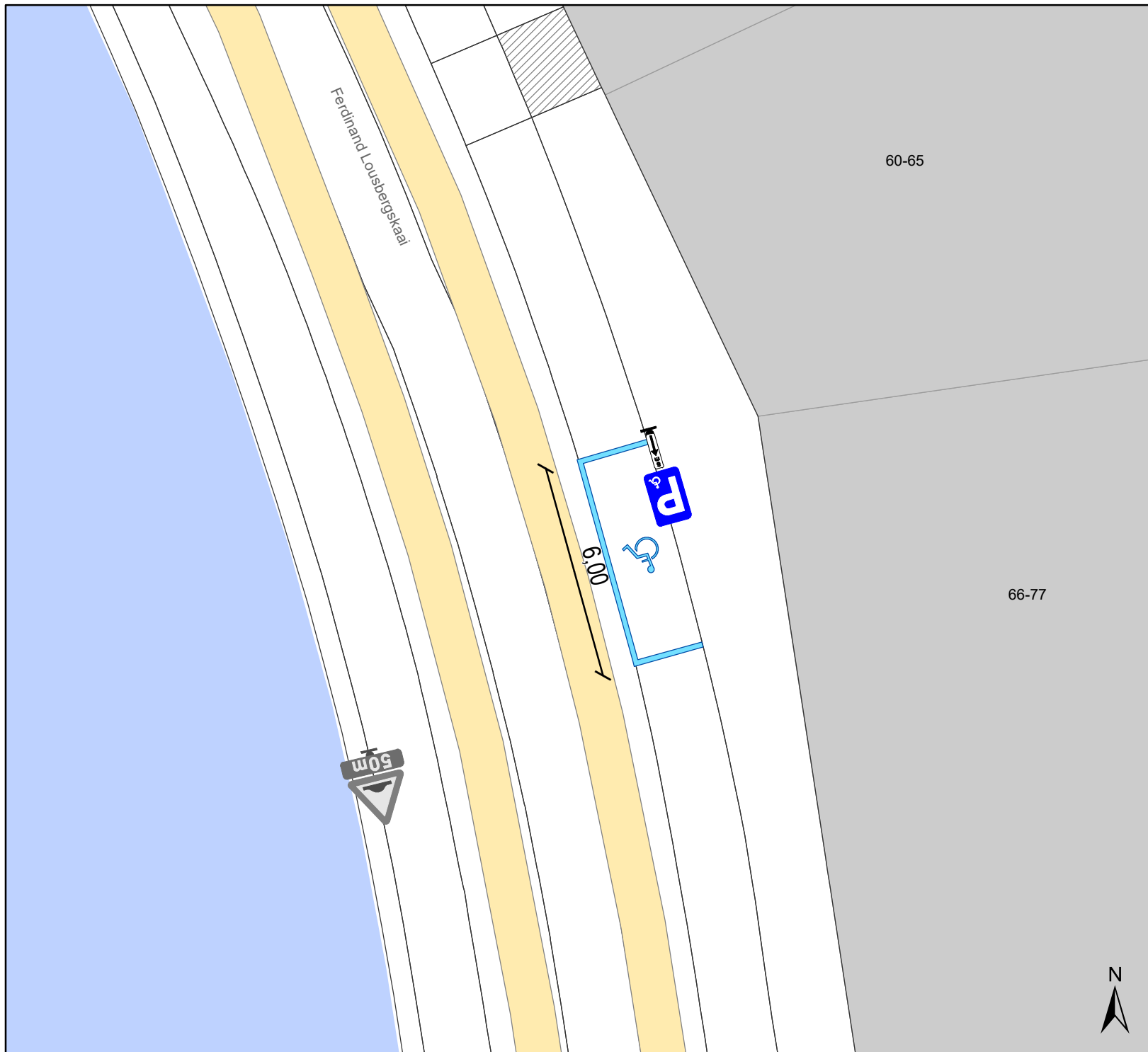
- wegmarkeringen overeenkomstig art.76.3 van de wegcode

Artikel 14. Op de Ferdinand Lousbergskaai ter hoogte van huisnummers 11-17P;
op de Ferdinand Lousbergskaai ter hoogte van het kruispunt met de Vlaamsekaai;
op de Ferdinand Lousbergskaai ter hoogte van huisnummer 100 geldt:
bestuurders mogen niet rijden, stilstaan of parkeren op de markeringen.
Dit wordt gesignaleerd door:
- wegmarkeringen overeenkomstig art.77.4 van de wegcode







Artikel 15. Op de Ferdinand Lousbergskaai ter hoogte van huisnummers 2-10 van de Forelstraat;
op de Ferdinand Lousbergskaai van huisnummers 103 tot huisnummer 106;
op de Ferdinand Lousbergskaai van huisnummer 115 tot huisnummer 116 geldt:
voertuigen moeten parkeren binnen de afgebakende plaatsen.
Dit wordt gesignaleerd door:
- wegmarkeringen overeenkomstig art.77.5 van de wegcode

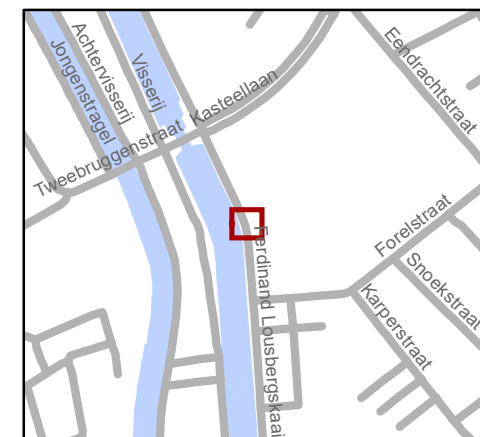
Artikel 16. Op de Ferdinand Lousbergskaai ter hoogte van het kruispunt met de Slachthuisstraat;
op de Ferdinand Lousbergskaai ter hoogte van huisnummer 32;
op de Ferdinand Lousbergskaai ter hoogte van het kruispunt met de Kasteellaan;
op de Ferdinand Lousbergskaai ter hoogte van het kruispunt met de Forelstraat;
op de Ferdinand Lousbergskaai ter hoogte van huisnummers 103-106;
op de Ferdinand Lousbergskaai ter hoogte van het kruispunt met de Lozevisserstraat
geldt:
de bestuurders moeten het verkeersplateau dubbel voorzichtig en met matige
snelheid naderen, zodat zij erover rijden met een snelheid die niet meer bedraagt dan
30 km per uur.
Dit wordt gesignaleerd door:
- een plateau

(einde reglement)



Legende

-  Bestaande verkeersborden
-  Geplande verkeersborden
-  Te verwijderen verkeersborden
-  Bestaande wegmarkeringen
-  Geplande wegmarkeringen
-  Te verwijderen wegmarkeringen



gent: Mobiliteitsbedrijf stad Gent
Verkeerstechnische taken

Lousbergskaaï PPMV

Dossiernummer P-198937

DATUM	SCHAAL	PLAN	P FORMAAT
17/05/2021	1/150	1/1	A4



(adjunct-) algemeen directeur

voorzitter

2021_CBS_00879 - Nieuw aanvullend reglement van de politie op het wegverkeer - gemeenteweg - Ferdinand Lousbergskaaï - nieuwe parkeerplaats voor personen met een handicap



QR Connect

Bekijk het document op
<https://qrconnect.stad.gent>
met code
2kCb-nmd9-Zb4b-WKSY