
2021_CBS_00860 Nieuw aanvullend reglement van de politie op het wegverkeer - gemeenteweg - Mellestraat - nieuwe verkeersmaatregel - Goedkeuring

Beslissing: Goedgekeurd in besloten vergadering van 15 juli 2021

Zijn aanwezig bij de beslissing van dit punt:

de heer Mathias De Clercq, burgemeester-voorzitter
de heer Filip Watteeuw, schepenen; mevrouw Sofie Bracke, schepenen; mevrouw Elke Decruynaere, schepenen; mevrouw Astrid De Bruycker, schepenen; mevrouw Tine Heyse, schepenen; mevrouw Isabelle Heyndrickx; mevrouw Annelies Storms, schepenen; de heer Bram Van Braeckvelt, schepenen; de heer Rudy Coddens, schepenen
mevrouw Mieke Hullebroeck, algemeen directeur; de heer Luc Kupers, adjunct-algemeendirecteur; de heer Danny Van Campenhout, adjunct-algemeendirecteur

Bevoegd: Filip Watteeuw

Betrokken: Mathias De Clercq

Juridisch kader

De volgende bepalingen zijn van toepassing inzake de bevoegdheid:

- De Nieuwe Gemeentewet 24 juni 1988, artikel 119;
- Het Decreet over het lokaal bestuur van 22 december 2017, artikel 41, 2°;
- Het Decreet van 16 mei 2008 betreffende de aanvullende reglementen op het wegverkeer en de plaatsing en bekostiging van verkeerstekens, artikel 4, § 1, 2de lid en artikel 5, § 1, 2de lid.
- Het gemeenteraadsbesluit van 14 december 2015, houdende de delegatie van de vaststellingsbevoegdheid inzake gemeentelijke aanvullende reglementen op het wegverkeer.

De beslissing wordt genomen op grond van:

- Wet betreffende de politie over het wegverkeer, gecoördineerd bij Koninklijk Besluit van 16 maart 1968;
- Decreet van 16 mei 2008 betreffende de aanvullende reglementen op het wegverkeer en de plaatsing en bekostiging van de verkeerstekens;
- Koninklijk Besluit van 1 december 1975 houdende algemeen reglement op de politie van het wegverkeer en van het gebruik van de openbare weg;
- Ministerieel Besluit van 11 oktober 1976 waarbij de minimumafmetingen en de bijzondere plaatsingsvoorwaarden van de verkeerstekens worden bepaald;
- Uitvoeringsbesluit van 23 januari 2009 betreffende de aanvullende reglementen op het wegverkeer en de plaatsing en bekostiging van de verkeerstekens;
- Omzendbrief MOB/2009/1 van 3 april 2009;
- Het reglement houdende de voorwaarden tot het toekennen van parkeerplaatsen voor personen met een handicap, goedgekeurd in de gemeenteraad van 25 april 2016.

Motivering

De nieuwe maatregelen die bij dit besluit worden getroffen, zijn het invoeren van fietsuggestiestroken van 1m20 breed. Deze breedte sluit aan op de bestaande breedte van de fietsuggestiestroken, die reeds werden ingericht op het Moscouviaduct, tot Peter Benoitlaan. Gezien er geen wijziging is in het wegprofiel, en gezien de eerder beperkte rijwegbreedte, wordt ervoor geopteerd om de 1m20 breedte voor de fietsuggestiestroken ook op dit "nieuwe deel" van de Mellestraat verder door te trekken. Daarnaast komt de fietsas, Mellestraat, integraal in de voorrang (reeds afgestemd met Gemeente Merelbeke, Provincie en Team Circuleren). Op termijn komt op deze as een fietssnelweg (F2 Gent-Brussel) waarvoor de tracéstudie nog dit jaar door Provincie wordt opgestart. De voorrangregeling kadert ook in dit concept als fietssnelweg.

Bij collegebesluit van 14 januari 2021 werd een parkeerplaats voor personen met een handicap ingericht ter hoogte van huisnummer 46 vermits de aanvrager voldoet aan de gestelde voorwaarden volgens het Reglement houdende de voorwaarden tot het toekennen van parkeerplaatsen voor personen met een handicap goedgekeurd in de gemeenteraad van 25 april 2016.

Bij collegebesluit van 30 januari 2020 werden twee parkeerplaatsen ingevoerd

,voorbehouden voor elektrische voertuigen ter hoogte van huisnummer 111-112;

Bij collegebesluit van 29 juni 2017 werd de bestaande toestand geregulariseerd en werden volgende nieuwe maatregelen getroffen:

- verwijderen van lokale signalisatie met betrekking tot beperkte parkeerduurtijd wegens uitbreiding van de zone met beperkte parkeerduurtijd.

- voorzien van borden E9a om het gratis parkeren op de haakse parkeerplaatsen gelegen parallel aan de stationsparking te signaleren.

- voorzien van dubbelrichtingsfietspad op vraag van de burgers. Dit fietspad werd in de praktijk reeds als dubbelrichtingsfietspad gebruikt.

- voorzien van fietsoversteekplaats. Deze wordt ingericht om de toegang naar het dubbelrichtingsfietspad te voorzien.

- verwijderen van parkeerplaats thv kruispunt met de Florastraat. Dit om de zichtbaarheid op het kruispunt Mellestraat en de Florastraat te verhogen.

Bijgevoegde bijlage(n):

- Aanvullend reglement cluster Mellestraat dossier P-199072 (deel van de beslissing)
- Signalisatieplan cluster Mellestraat dossier P-199072 (deel van de beslissing)
- Historiek cluster Mellestraat dossier P-199072

Beslissing

Beslist het volgende:

Artikel 1:

Heft op het aanvullend reglement van de politie op het wegverkeer betreffende de gemeenteweg Mellestraat, goedgekeurd in zitting van 14 januari 2021, van zodra het nieuwe reglement in werking treedt.

Artikel 2:

Keurt goed het bijgevoegd aanvullend reglement van de politie op het wegverkeer betreffende de gemeenteweg Mellestraat.

Aanvullend reglement van de politie op het wegverkeer - gemeenteweg – Mellestraat

Goedgekeurd in het College van Burgemeester en Schepenen van

Bekendgemaakt op

Geldig vanaf

Referentienummer

Reglement

- Artikel 1.** Op de Mellestraat ter hoogte van het kruispunt met het dubbelrichtingsfietspad ter hoogte van Merelbekestation geldt:
- de bestuurders moeten voorrang verlenen;
 - fietsers en bestuurders van tweewielige bromfietsen rijden in de twee rijrichtingen op de dwarslopende openbare weg die men gaat oprijden;
 - de plaats waar de bestuurders, zo nodig, moeten stoppen om voorrang te verlenen, wordt aangeduid.
- Dit wordt gesignaleerd door:
- verkeersborden B1
 - de verkeersborden worden aangevuld met onderborden M10
 - wegmarkeringen overeenkomstig art.76.2 van de wegcode
- Artikel 2.** Op de Mellestraat ter hoogte van huisnummer 18 geldt:
- de bestuurders zijn verplicht de hindernis langs links voorbij te rijden.
- Dit wordt gesignaleerd door:
- verkeersborden D1
- Artikel 3.** Op de Mellestraat van kruispunt met het Merelbekestationplein tot huisnummers 87-88 aan de noordelijke zijde van de weg geldt:
- fietsers en bestuurders van tweewielige bromfietsen klasse A moeten het dubbelrichtings-fietspad volgen, voor zover het in de door hen gevolgde rijrichting is gesignaleerd.
- Dit wordt gesignaleerd door:
- verkeersborden D7
- Artikel 4.** Op de Mellestraat van huisnummers 87-88 tot het kruispunt met de Peter Benoitlaan aan de noordelijke zijde van de weg geldt:
- fietsers en bestuurders van tweewielige bromfietsen klasse A moeten het enkelrichtings-fietspad volgen, voor zover het in de door hen gevolgde rijrichting is gesignaleerd.

Dit wordt gesignaleerd door:

- verkeersborden D7

Artikel 5. Op de Mellestraat van huisnummers 87-88 tot het kruispunt met de Peter Benoitlaan aan de noordelijke zijde van de weg geldt:

het parkeren is verboden;

het einde van de parkeerreglementering wordt aangeduid;

het begin van de parkeerreglementering wordt aangeduid;

de parkeerreglementering geldt over een afstand van meer dan 300 meter.

Dit wordt gesignaleerd door:

- verkeersborden E1

- de verkeersborden worden aangevuld met x-borden Xb, Xa, Xd

Artikel 6. Op de Mellestraat van huisnummer 112 tot huisnummer 88, op de haakse parkeerplaatsen aan de noordelijke zijde van de weg geldt:

het parkeren is toegelaten;

het begin van de parkeerreglementering wordt aangeduid.

Dit wordt gesignaleerd door:

- verkeersborden E9a

- de verkeersborden worden aangevuld met x-borden Xa

Artikel 7. Op de Mellestraat ter hoogte van huisnummers 111-112, voor twee afgebakende plaatsen geldt:

het parkeren is toegelaten;

het parkeren is voorbehouden voor volgende categorie van voertuigen: elektrische voertuigen;

de parkeerreglementering geldt over een afstand van 12 m.

Dit wordt gesignaleerd door:

- verkeersborden E9a

- de verkeersborden worden aangevuld met onderborden Type VIId

- de verkeersborden worden aangevuld met x-borden Xc

Artikel 8. Op de Mellestraat ter hoogte van huisnummer 46 geldt:

het parkeren is toegelaten;

het parkeren is voorbehouden voor de voertuigen die gebruikt worden door personen met een handicap;

de parkeerreglementering geldt over een afstand van 6 m.

Dit wordt gesignaleerd door:

- verkeersborden E9a

- de verkeersborden worden aangevuld met onderborden Type VIId

- de verkeersborden worden aangevuld met x-borden Xc

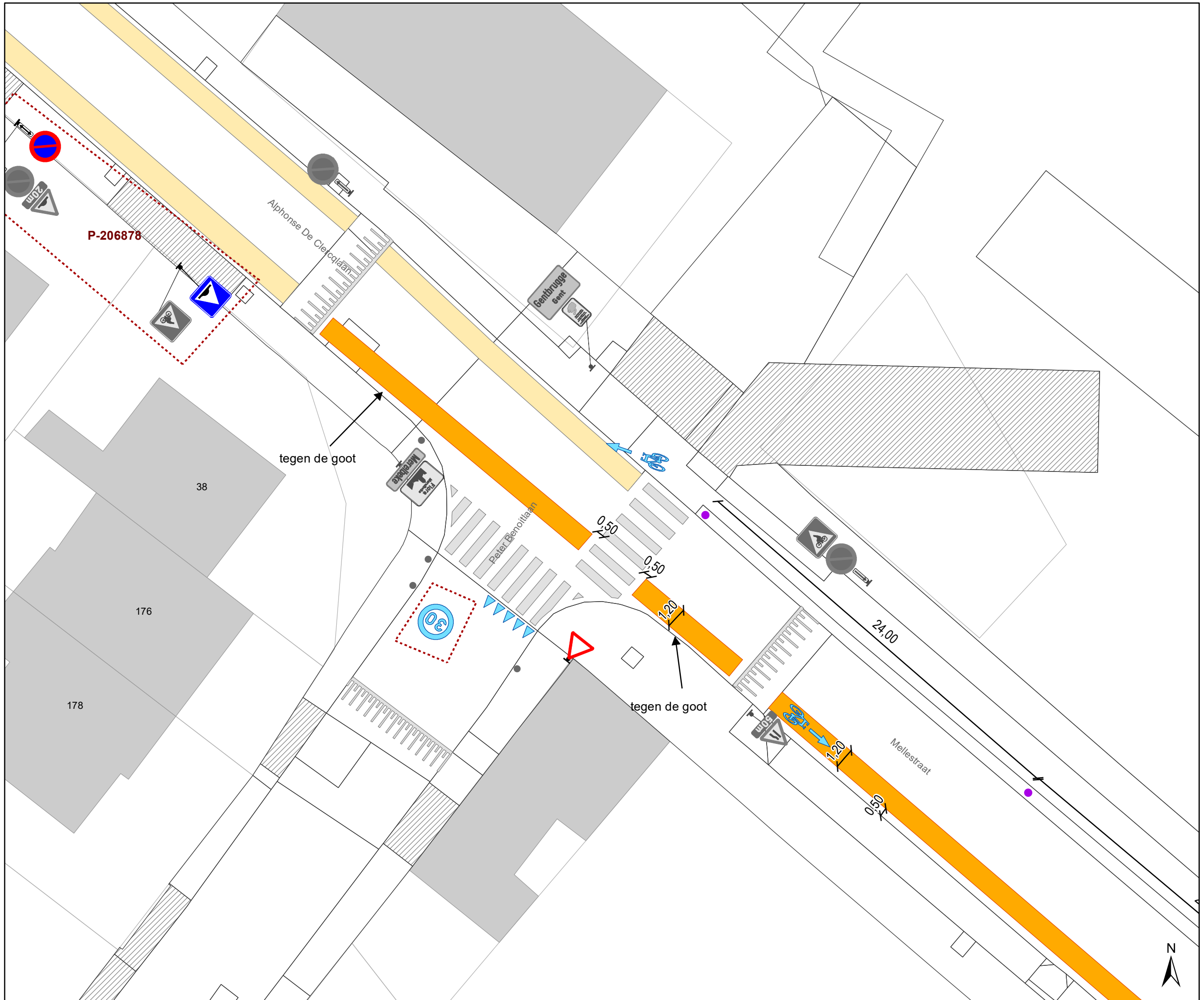
- Artikel 9.** Op de Mellestraat ter hoogte van huisnummer 37;
op de Mellestraat ter hoogte van huisnummer 69;
op de Mellestraat ter hoogte van huisnummer 173 van de Florastraat;
op de Mellestraat ter hoogte van huisnummer 100 geldt:
het parkeren op de rijbaan is verboden.
Dit wordt gesignaleerd door:
- wegmarkeringen overeenkomstig art.75.1.2° van de wegcode
- Artikel 10.** Op de Mellestraat ter hoogte van het kruispunt met de Peter Benoitlaan geldt:
voetgangers moeten de oversteekplaats volgen om de rijbaan over te steken.
Dit wordt gesignaleerd door:
- wegmarkeringen overeenkomstig art.76.3 van de wegcode
- Artikel 11.** Op de Mellestraat ter hoogte van huisnummers 87-88 geldt:
fietsers en bestuurders van tweewielige bromfietsen moeten de oversteekplaats
volgen om de rijbaan over te steken.
Dit wordt gesignaleerd door:
- wegmarkeringen overeenkomstig art.76.4 van de wegcode
- Artikel 12.** Op de Mellestraat ter hoogte van huisnummer 173 geldt:
bestuurders mogen niet rijden, stilstaan of parkeren op de markeringen.
Dit wordt gesignaleerd door:
- wegmarkeringen overeenkomstig art.77.4 van de wegcode
- Artikel 13.** Op de Mellestraat ter hoogte van huisnummer 18;
op de Mellestraat ter hoogte van huisnummer 19;
op de Mellestraat van huisnummer 20 tot huisnummer 26;
op de Mellestraat van huisnummer 26 tot huisnummer 29;
op de Mellestraat van huisnummers 30-34 tot huisnummer 36;
op de Mellestraat van huisnummer 38 tot huisnummer 42;
op de Mellestraat van huisnummer 43 tot huisnummer 55-56;
op de Mellestraat van huisnummers 57-58 tot huisnummer 65;
op de Mellestraat ter hoogte van huisnummer 67;
op de Mellestraat ter hoogte van huisnummer 70;
op de Mellestraat van huisnummer 74 tot huisnummer 76;
op de Mellestraat ter hoogte van huisnummer 76;
op de Mellestraat van het kruispunt met de Florastraat tot huisnummer 2 van de
Teaterstraat;
op de Mellestraat van huisnummer 4 van de Teaterstraat tot het kruispunt met de
Teaterstraat;
op de Mellestraat van huisnummer 82 tot huisnummer 86;
op de Mellestraat ter hoogte van huisnummers 87-88;
op de Mellestraat van huisnummer 89 tot huisnummer 92;

op de Mellestraat van huisnummers 93-93A tot huisnummer 96;
op de Mellestraat ter hoogte van huisnummer 97;
op de Mellestraat ter hoogte van huisnummers 101-101T;
op de Mellestraat van huisnummer 106 tot het kruispunt met het
Merelbkestationplein;
op de Mellestraat ter hoogte van de parking van het station geldt:
voertuigen moeten parkeren binnen de afgebakende plaatsen.
Dit wordt gesignaleerd door:
- wegmarkeringen overeenkomstig art.77.5 van de wegcode

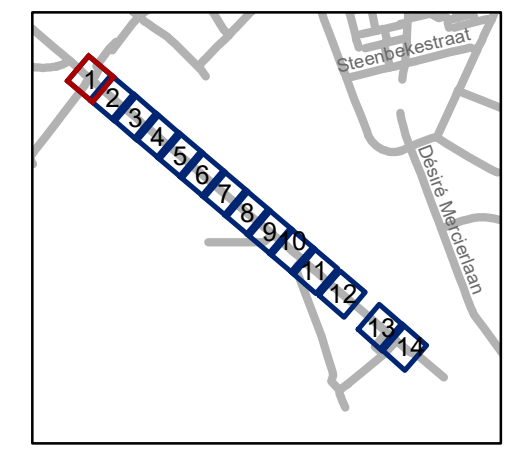
Artikel 14. Op de Mellestraat ter hoogte van het kruispunt met de Peter Benoitlaan geldt:
de bestuurders moeten het verkeersplateau dubbel voorzichtig en met matige
snelheid naderen, zodat zij erover rijden met een snelheid die niet meer bedraagt dan
30 km per uur.
Dit wordt gesignaleerd door:
- een plateau

(einde reglement)





- ### Legende
- Bestaande verkeersborden
 - Geplande verkeersborden
 - Bestaande wegmarkeringen
 - Geplande wegmarkeringen
- Overige**
- Ander gepland dossier (in voorbereiding bij MOBBED)
- Straatmeubilair**
- Gepland paaltje
 - Bestaand paaltje
 - Te verwijderen paaltje

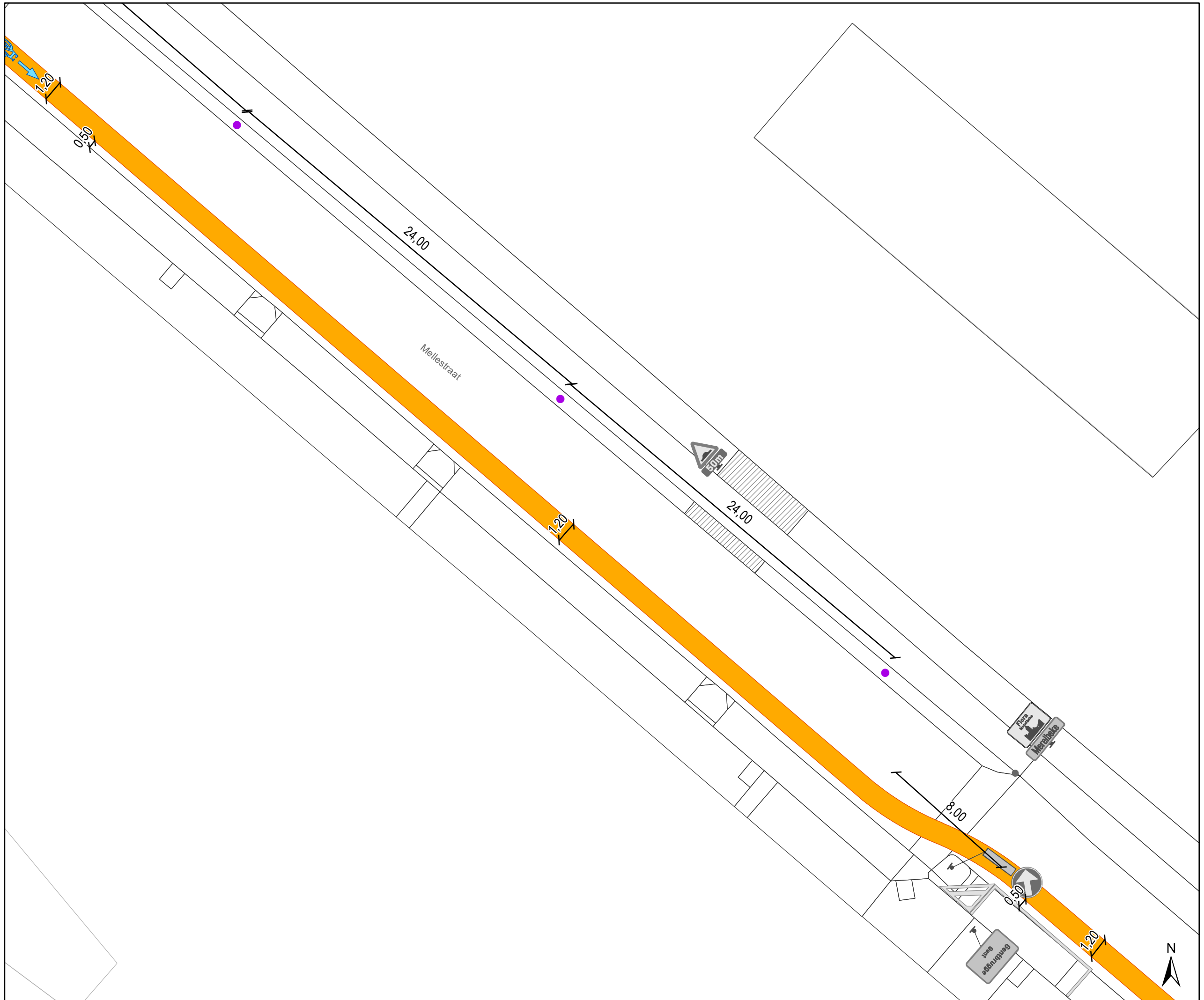


gent: Mobiliteitsbedrijf stad Gent
Verkeerstechnische taken

fietsuggestiestroken
Mellestraat

Dossiernummer P-199072

DATUM	SCHAAL	PLAN	P FORMAAT
21/06/2021	1/200	1/14	A3



Legende

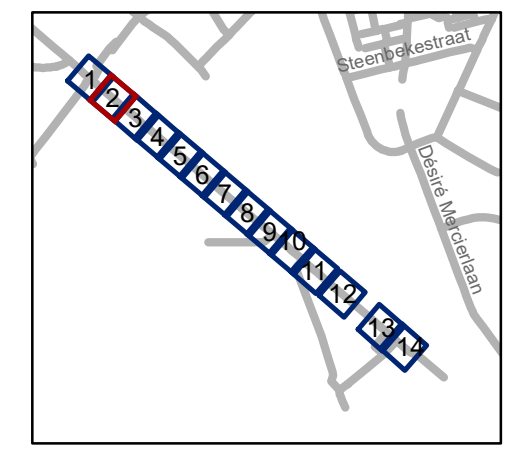
-  Bestaande verkeersborden
-  Geplande verkeersborden
-  Bestaande wegmarkeringen
-  Geplande wegmarkeringen

Overige

-  Ander gepland dossier (in voorbereiding bij MOBBED)

Straatmeubilair

-  Gepland paaltje
-  Bestaand paaltje
-  Te verwijderen paaltje

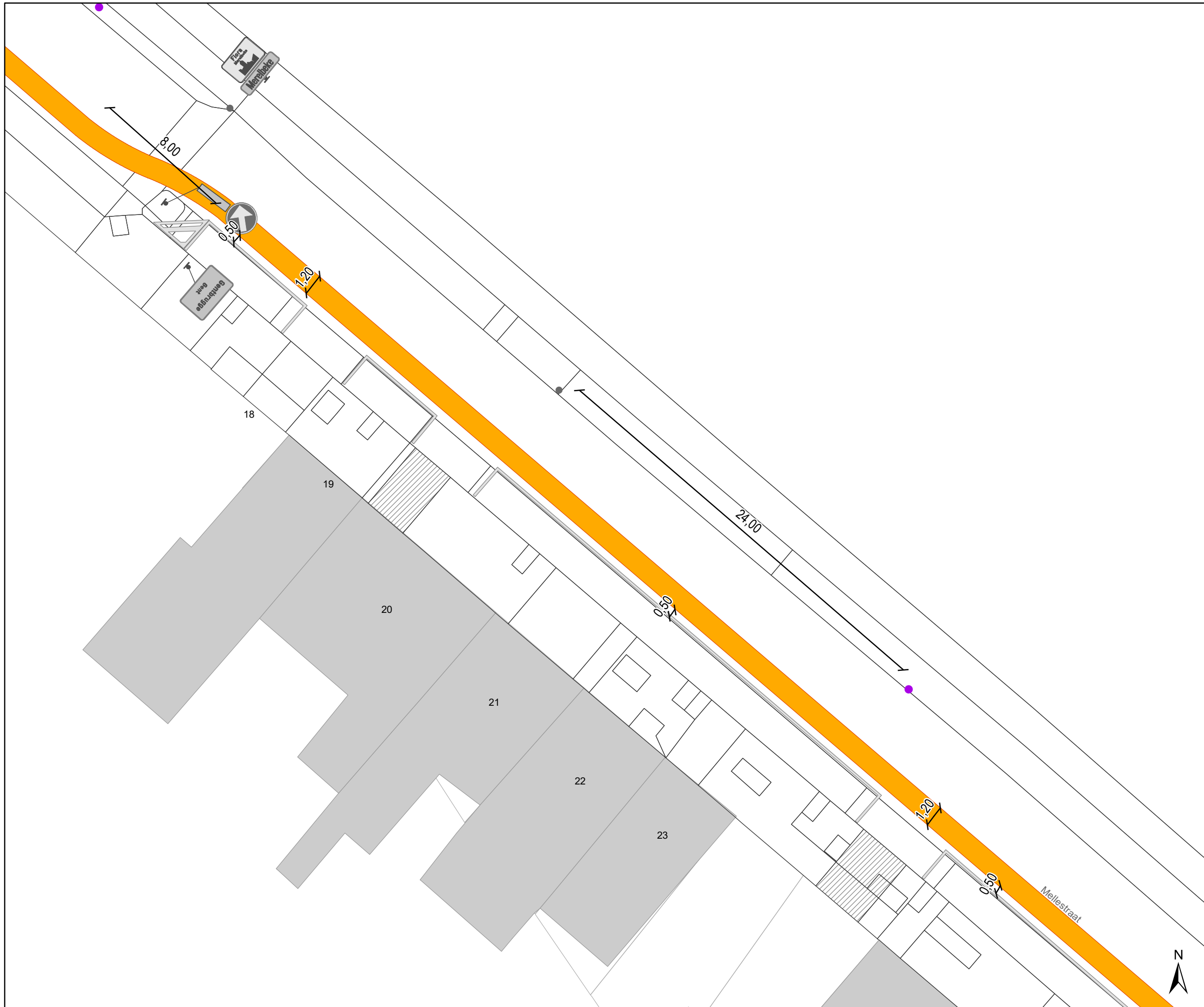


gent: Mobiliteitsbedrijf stad Gent
Verkeerstechnische taken

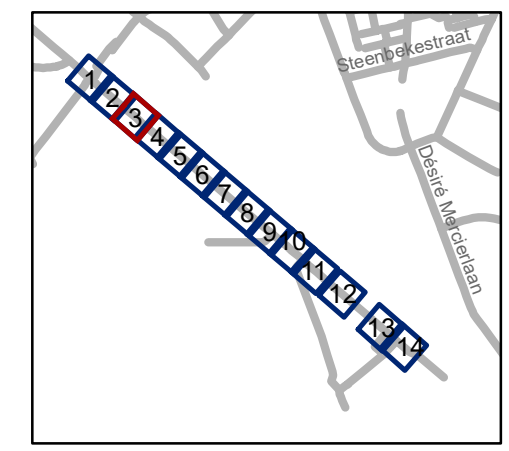
fietsuggestiestroken Mellestraat

Dossiernummer P-199072

DATUM	SCHAAL	PLAN	P FORMAAT
21/06/2021	1/200	2/14	A3



- ### Legende
-  Bestaande verkeersborden
 -  Geplande verkeersborden
 -  Bestaande wegmarkeringen
 -  Geplande wegmarkeringen
- Overige**
-  Ander gepland dossier (in voorbereiding bij MOBBED)
- Straatmeubilair**
-  Gepland paaltje
 -  Bestaand paaltje
 -  Te verwijderen paaltje

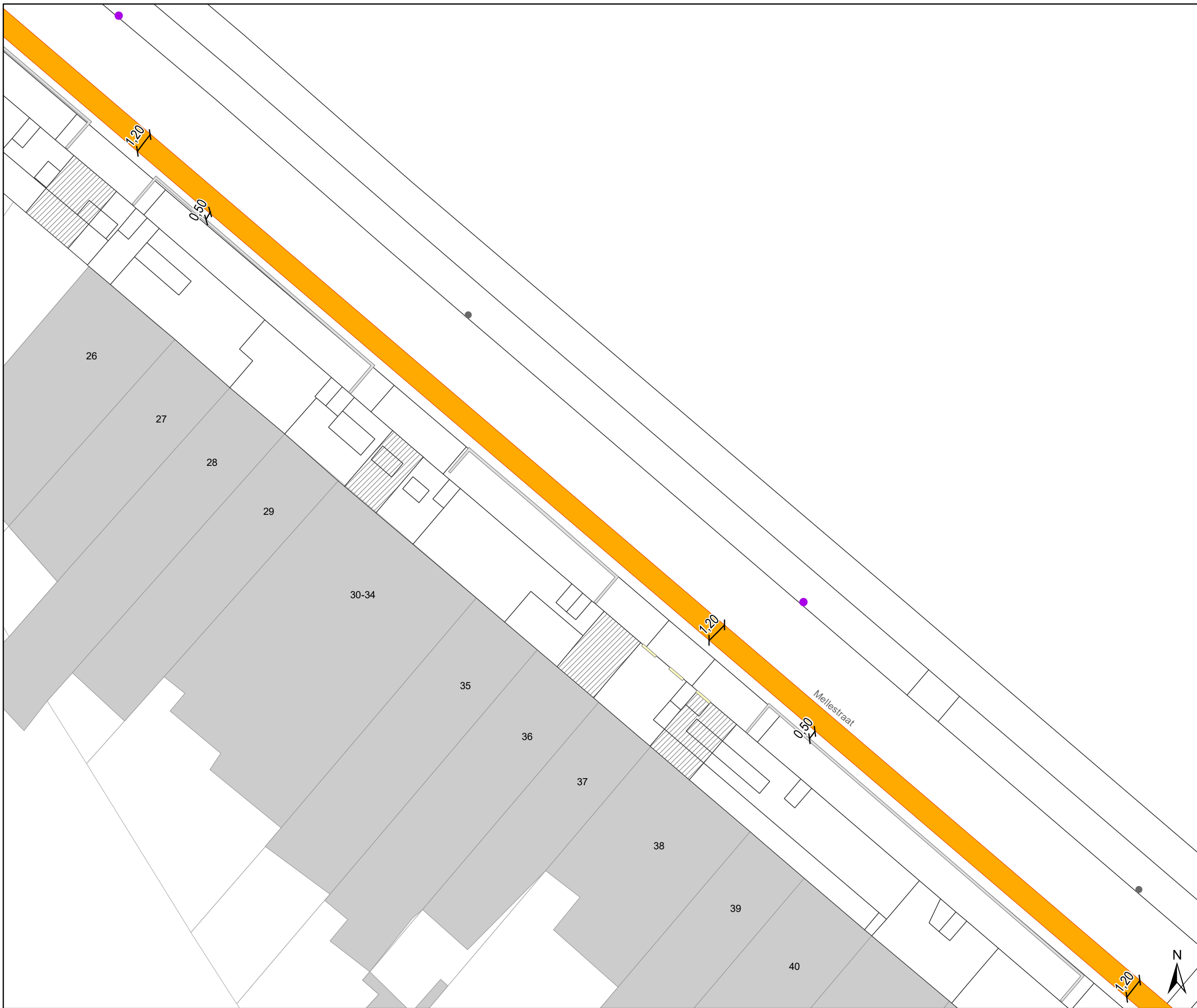


gent: Mobiliteitsbedrijf stad Gent
Verkeerstechnische taken



fietsuggestiestroken
Mellestraat



Dossiernummer P-199072

DATUM	SCHAAL	PLAN	P FORMAAT
21/06/2021	1/200	3/14	A3




Legende




-  Bestaande verkeersborden
-  Geplande verkeersborden

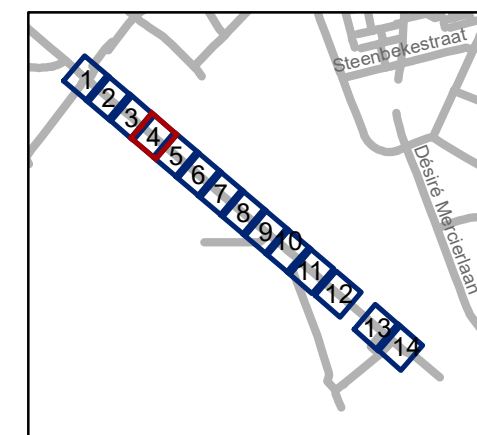
-  Bestaande wegmarkeringen
-  Geplande wegmarkeringen

Overige

-  Ander gepland dossier (in voorbereiding bij MOBBED)

Straatmeubilair

-  Gepland paaltje
-  Bestaand paaltje
-  Te verwijderen paaltje

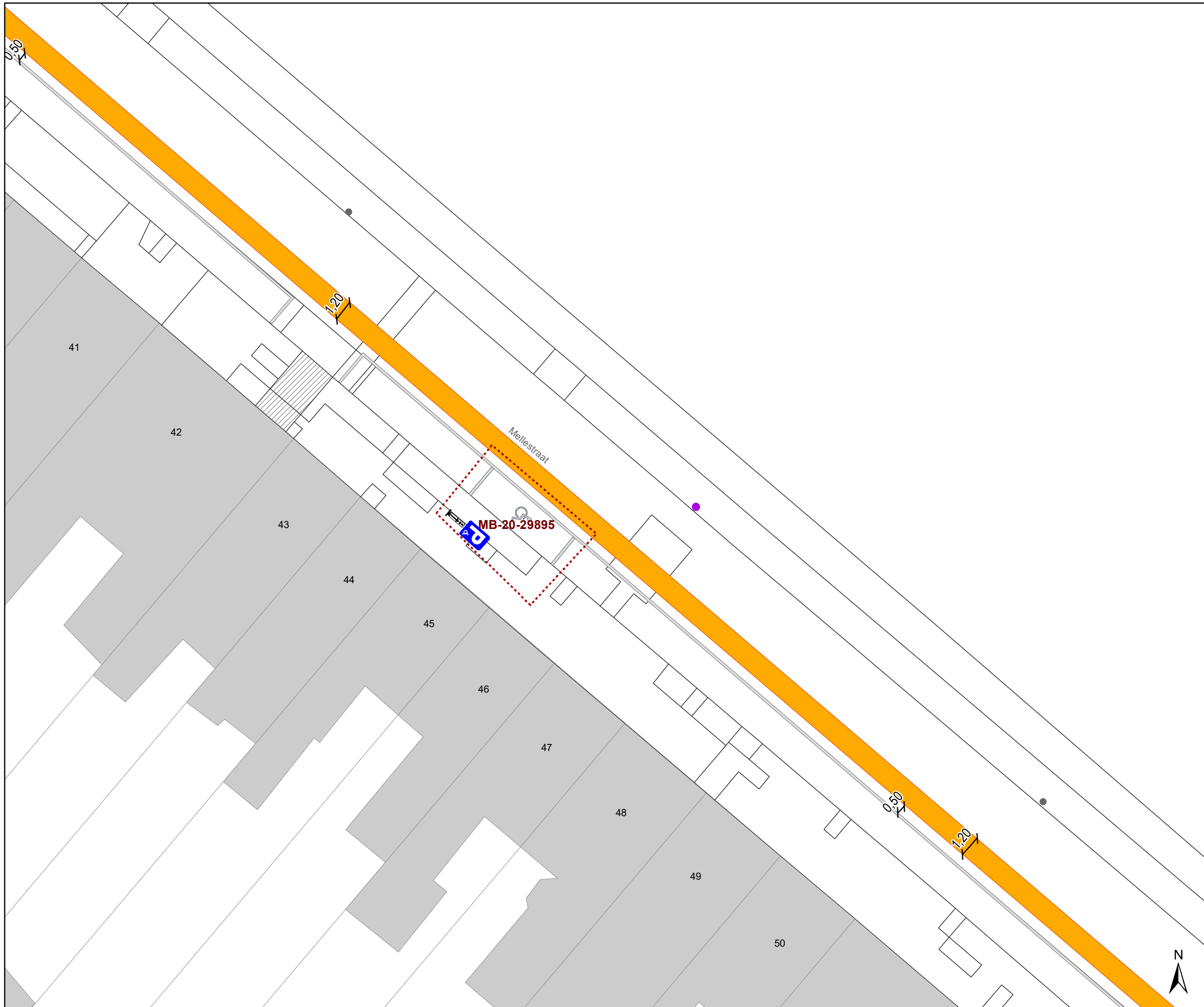






gent: Mobiliteitsbedrijf stad Gent
Verkeerstechnische taken

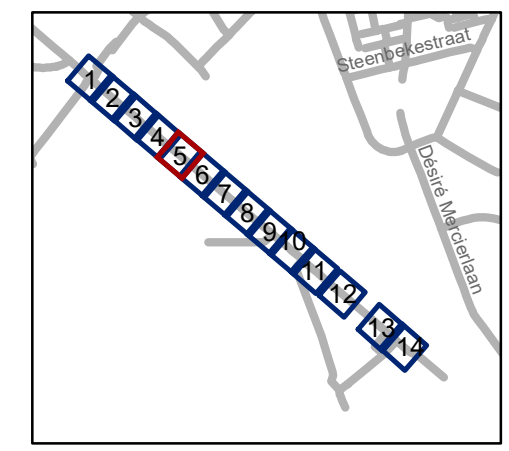
fietsuggestiestroken Mellestraat

Dossiernummer P-199072

DATUM	SCHAAL	PLAN	P FORMAAT
21/06/2021	1/200	4/14	A3



- ### Legende
-  Bestaande verkeersborden
 -  Geplande verkeersborden
 -  Bestaande wegmarkeringen
 -  Geplande wegmarkeringen
- Overige**
-  Ander gepland dossier (in voorbereiding bij MOBBED)
- Straatmeubilair**
-  Gepland paaltje
 -  Bestaand paaltje
 -  Te verwijderen paaltje

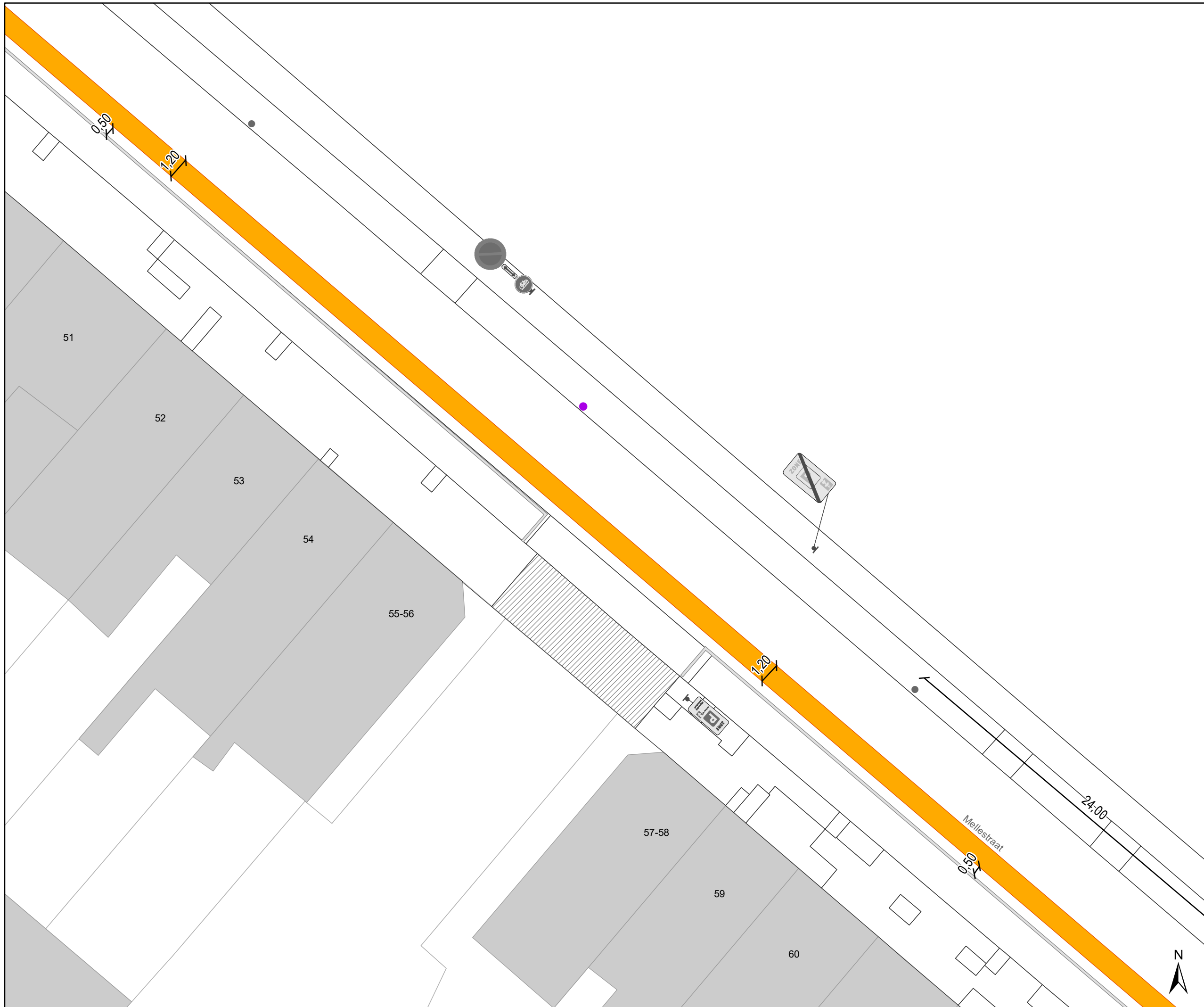


gent: Mobiliteitsbedrijf stad Gent
Verkeerstechnische taken

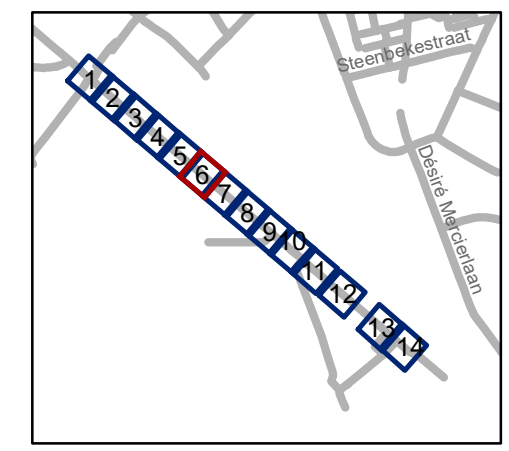
fietsuggestiestroken
Mellestraat

Dossiernummer P-199072

DATUM	SCHAAL	PLAN	P FORMAAT
21/06/2021	1/200	5/14	A3



- ### Legende
-  Bestaande verkeersborden
 -  Geplande verkeersborden
 -  Bestaande wegmarkeringen
 -  Geplande wegmarkeringen
- Overige**
-  Ander gepland dossier (in voorbereiding bij MOBBED)
- Straatmeubilair**
-  Gepland paaltje
 -  Bestaand paaltje
 -  Te verwijderen paaltje

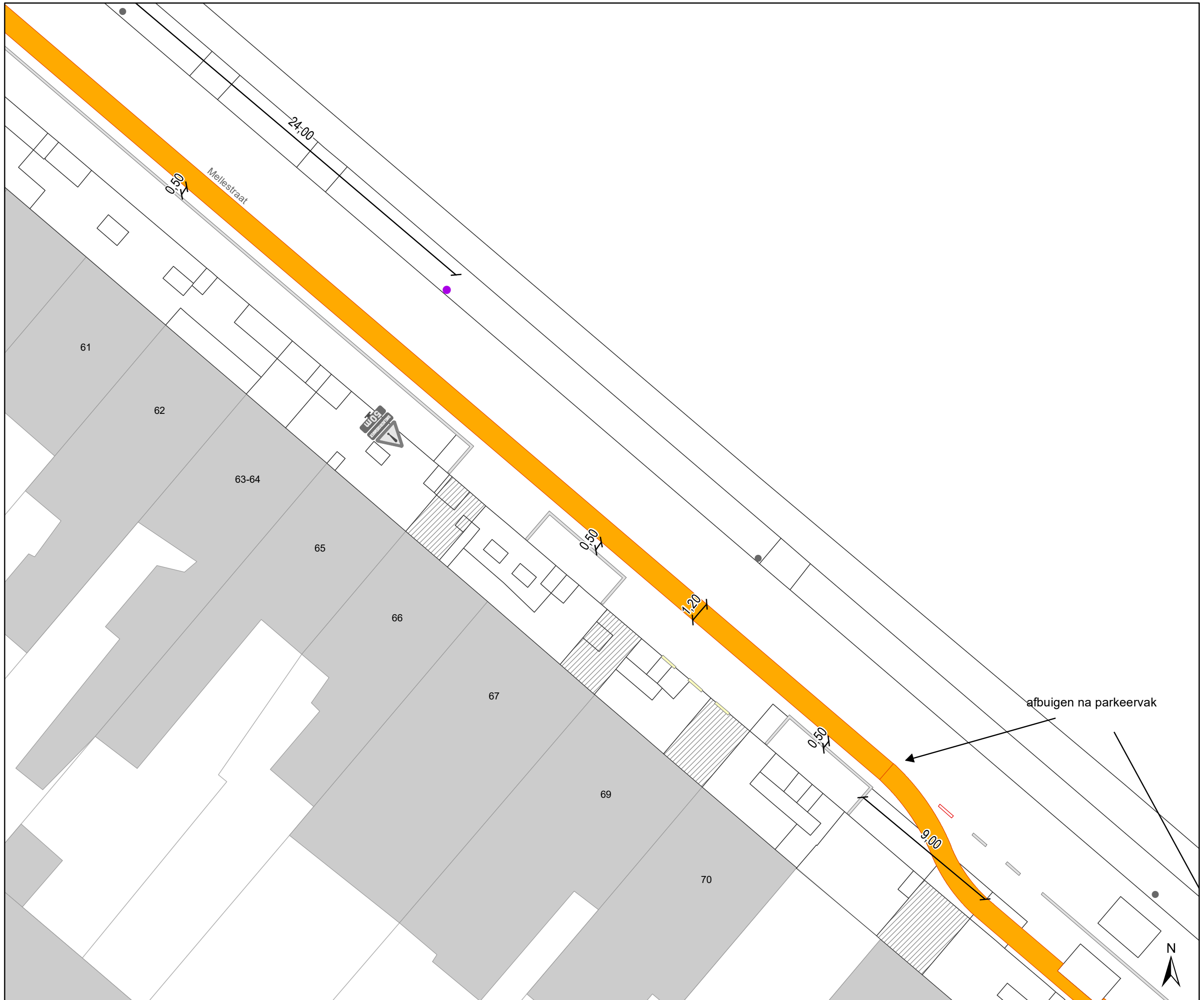


gent: Mobiliteitsbedrijf stad Gent
Verkeerstechnische taken

**fietsuggestiestroken
Mellestraat**

Dossiernummer P-199072

DATUM	SCHAAL	PLAN	P FORMAAT
21/06/2021	1/200	6/14	A3



Legende

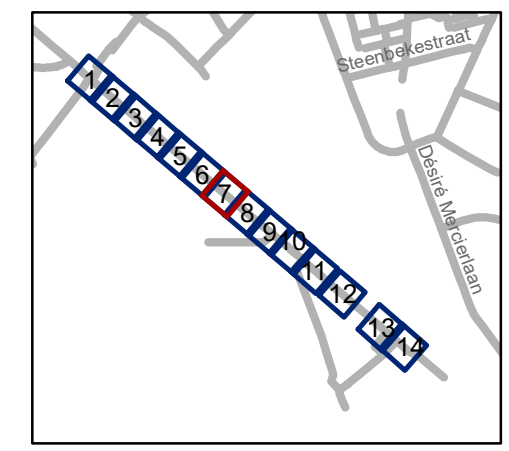
- Bestaande verkeersborden
- Geplande verkeersborden
- Bestaande wegmarkeringen
- Geplande wegmarkeringen

Overige

- Ander gepland dossier (in voorbereiding bij MOBBED)

Straatmeubilair

- Gepland paaltje
- Bestaand paaltje
- Te verwijderen paaltje

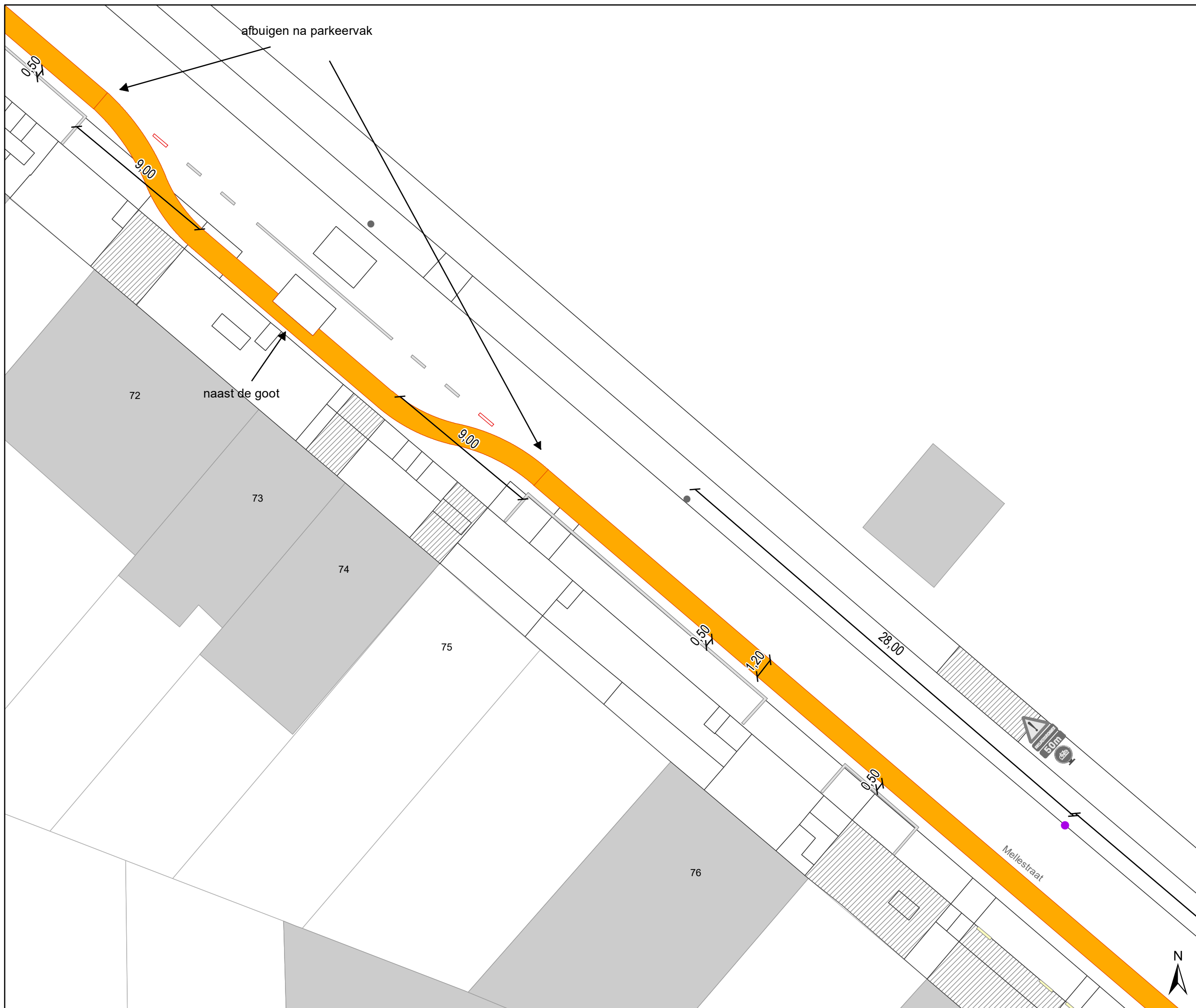


gent: Mobiliteitsbedrijf stad Gent
Verkeerstechnische taken



**fietsuggestiestroken
Mellestraat**



Dossiernummer P-199072

DATUM	SCHAAL	PLAN	P FORMAAT
21/06/2021	1/200	7/14	A3




Legende




-  Bestaande verkeersborden
-  Geplande verkeersborden

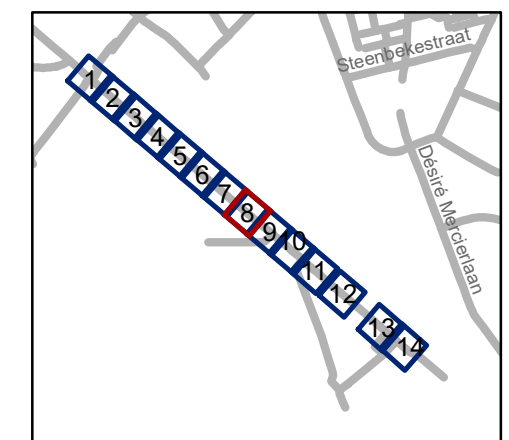
-  Bestaande wegmarkeringen
-  Geplande wegmarkeringen

Overige

-  Ander gepland dossier (in voorbereiding bij MOBBED)

Straatmeubilair

-  Gepland paaltje
-  Bestaand paaltje
-  Te verwijderen paaltje

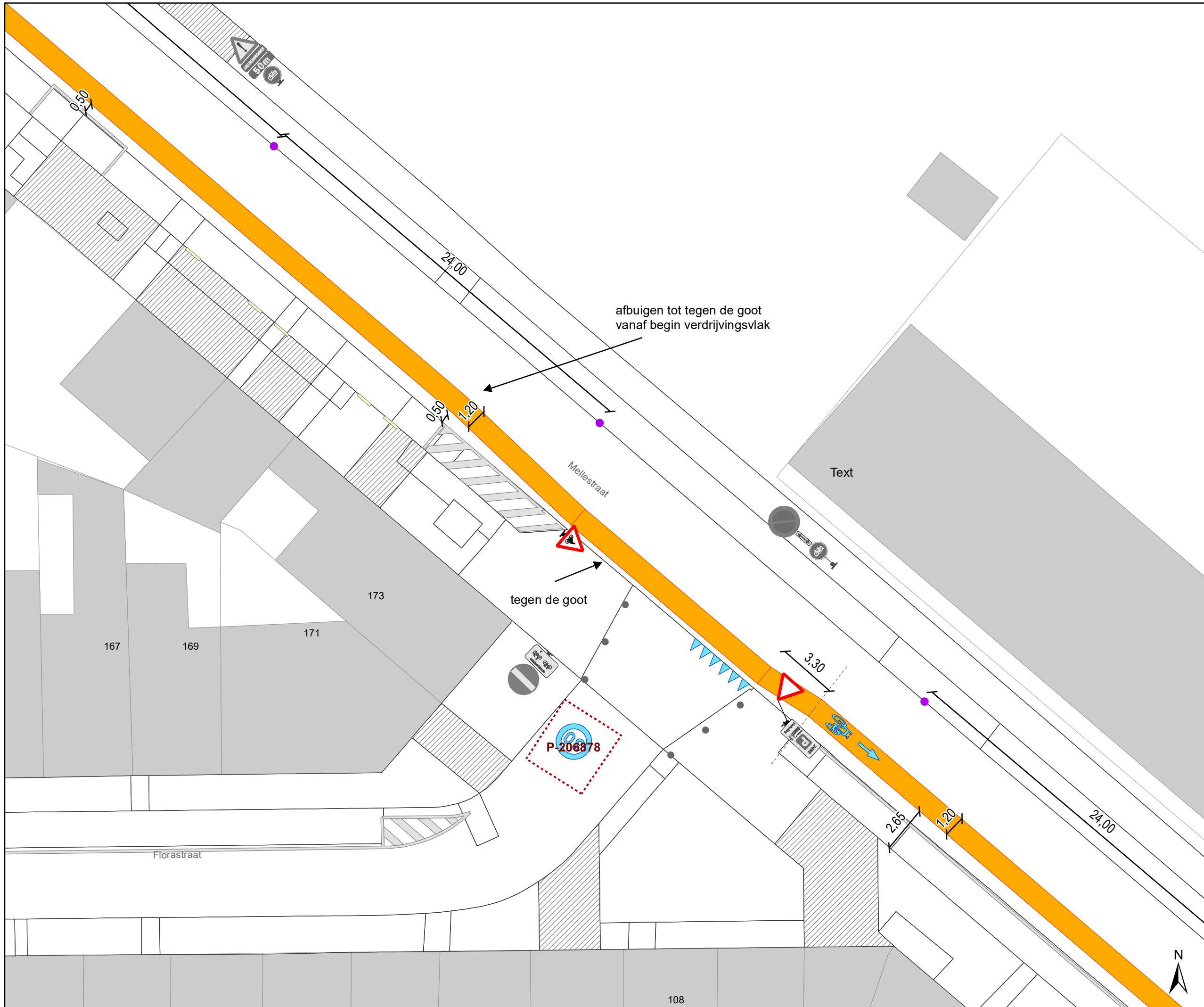


gent: Mobiliteitsbedrijf stad Gent
Verkeerstechnische taken

fietsuggestiestroken Mellestraat

Dossiernummer P-199072

DATUM	SCHAAL	PLAN	P FORMAAT
21/06/2021	1/200	8/14	A3

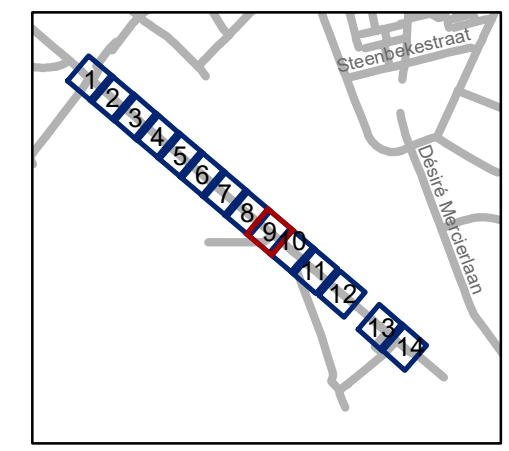


- ### Legende
- Bestaande verkeersborden
 - Geplande verkeersborden

- Bestaande wegmarkeringen
- Geplande wegmarkeringen

- ### Overige
- Ander gepland dossier (in voorbereiding bij MOBBED)

- ### Straatmeubilair
- Gepland paaltje
 - Bestaand paaltje
 - Te verwijderen paaltje

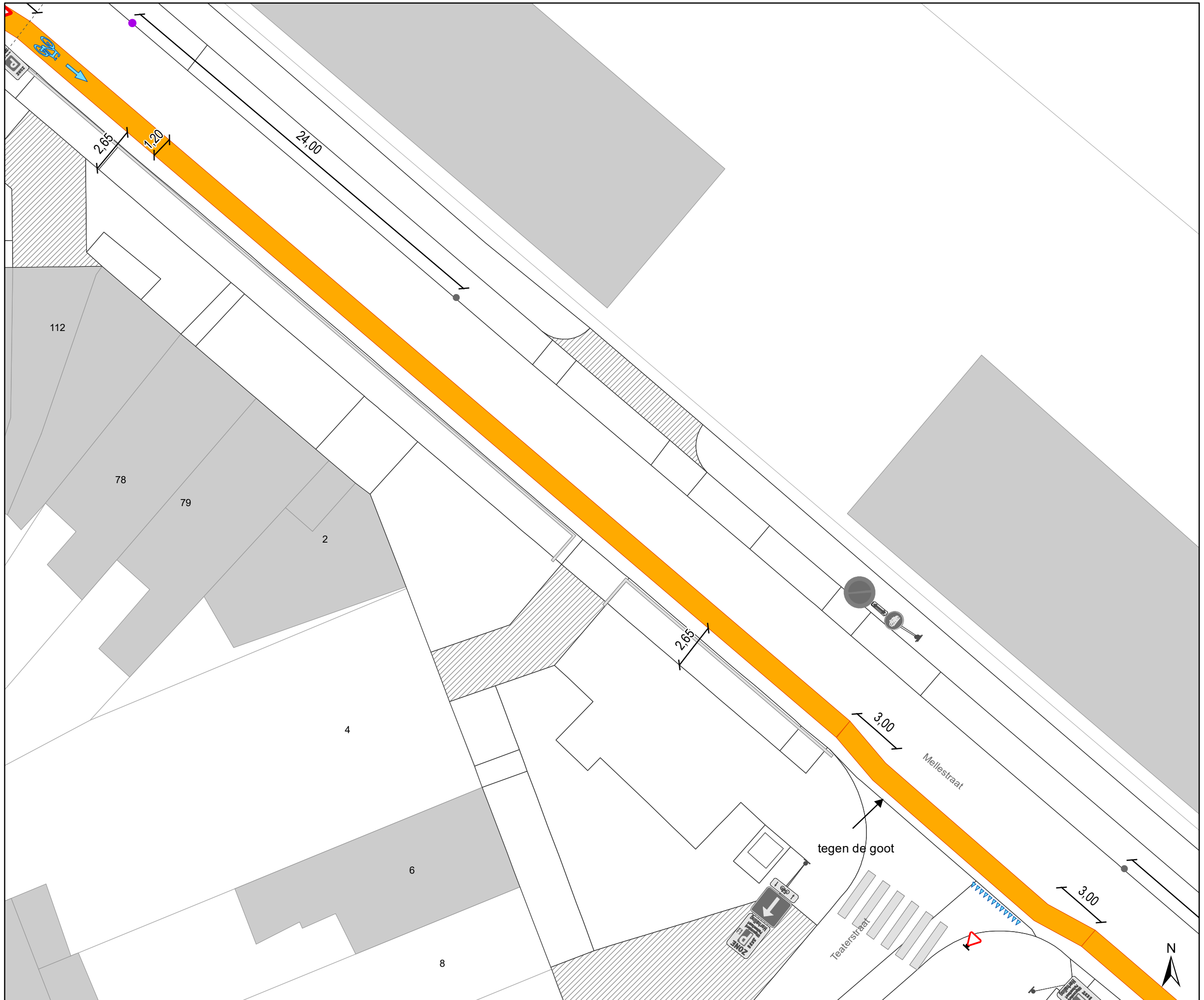


gent: Mobiliteitsbedrijf stad Gent
Verkeerstechnische taken

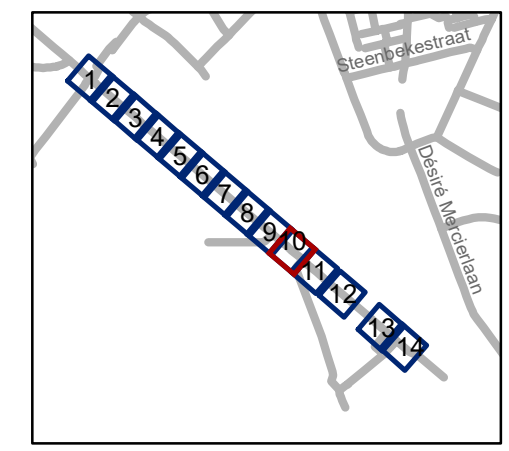
fietsuggestiestroken
Mellestraat

Dossiernummer P-199072

DATUM	SCHAAL	PLAN	P FORMAAT
21/06/2021	1/200	9/14	A3



- ### Legende
- Bestaande verkeersborden
 - Geplande verkeersborden
 - Bestaande wegmarkeringen
 - Geplande wegmarkeringen
- Overige**
- Ander gepland dossier (in voorbereiding bij MOBBED)
- Straatmeubilair**
- Gepland paaltje
 - Bestaand paaltje
 - Te verwijderen paaltje

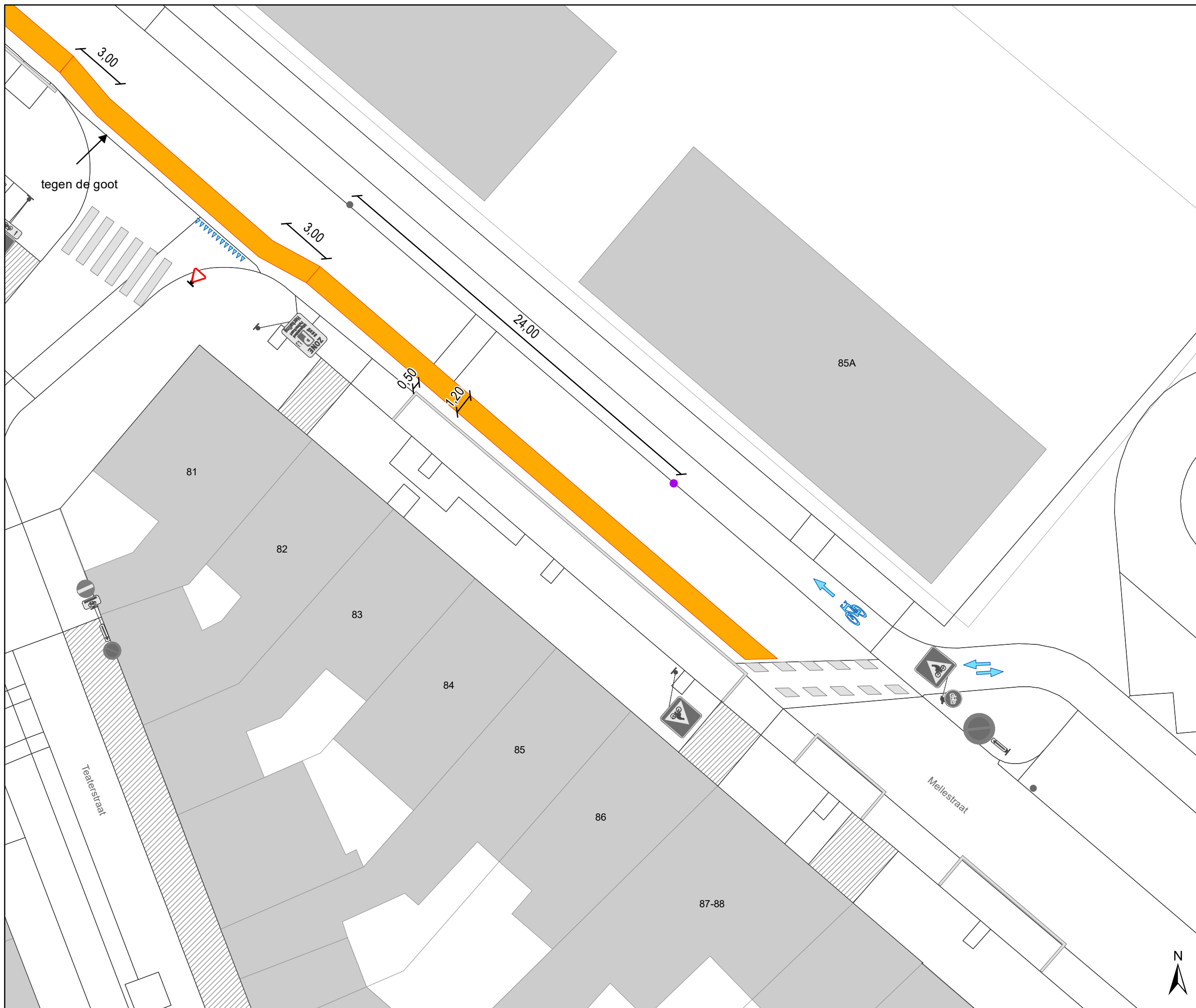


gent: Mobiliteitsbedrijf stad Gent
Verkeerstechnische taken

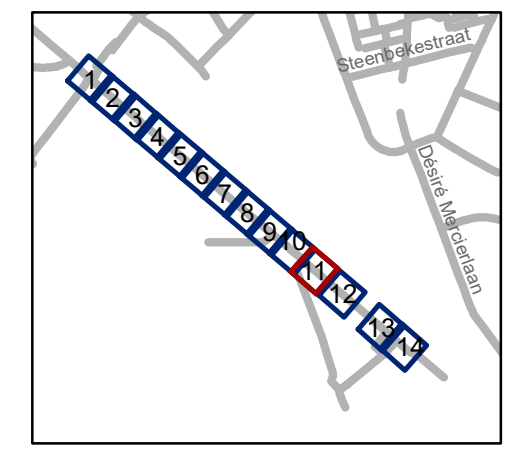
**fietsuggestiestroken
Mellestraat**

Dossiernummer P-199072

DATUM	SCHAAL	PLAN	P FORMAAT
21/06/2021	1/200	10/14	A3



- ### Legende
- Bestaande verkeersborden
 - Geplande verkeersborden
 - Bestaande wegmarkeringen
 - Geplande wegmarkeringen
- Overige**
- Ander gepland dossier (in voorbereiding bij MOBBED)
- Straatmeubilair**
- Gepland paaltje
 - Bestaand paaltje
 - Te verwijderen paaltje



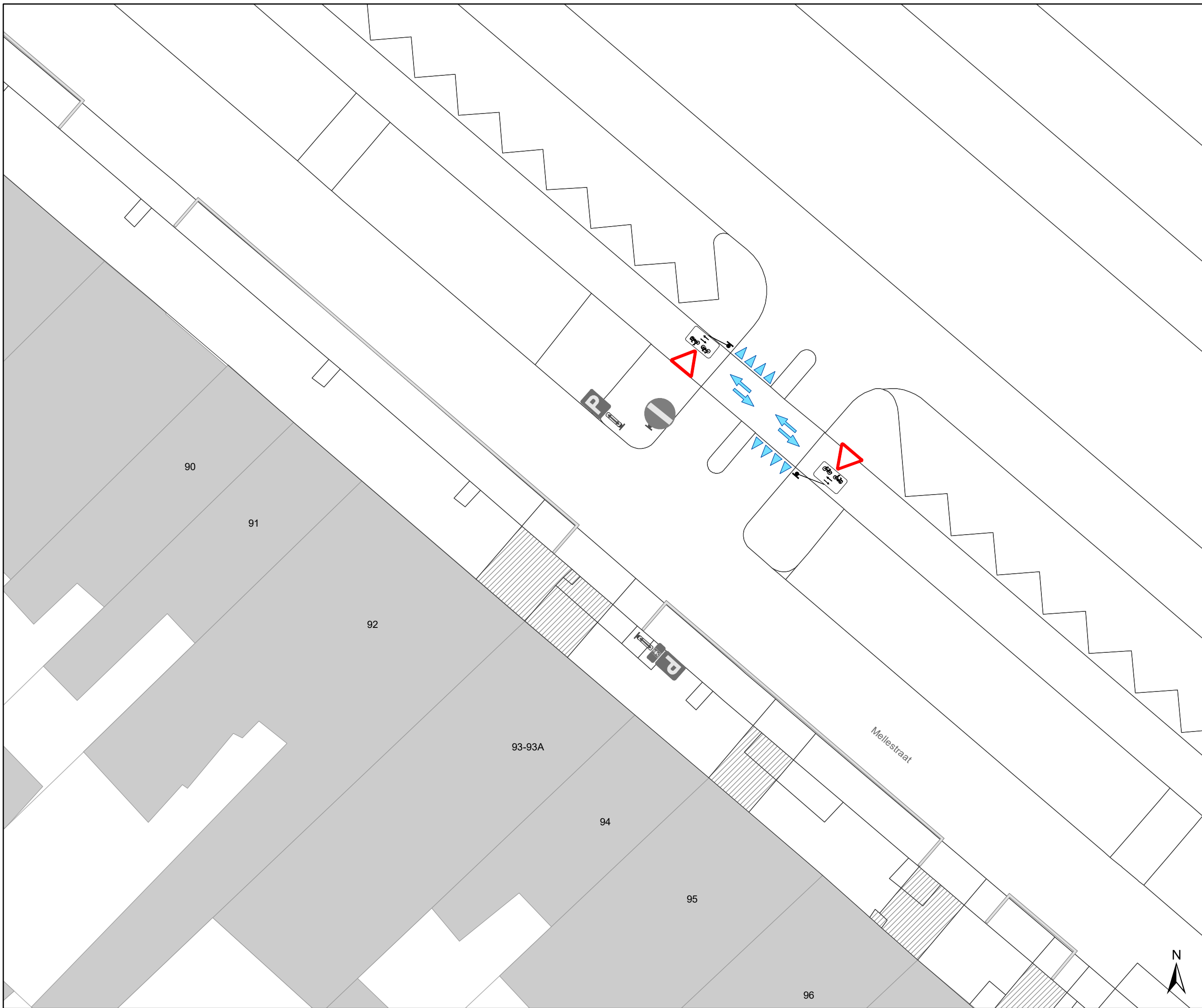
gent: Mobiliteitsbedrijf stad Gent
Verkeerstechnische taken

**fietsuggestiestroken
Mellestraat**

Dossiernummer P-199072

DATUM	SCHAAL	PLAN	P FORMAAT
21/06/2021	1/200	11/14	A3









Legende

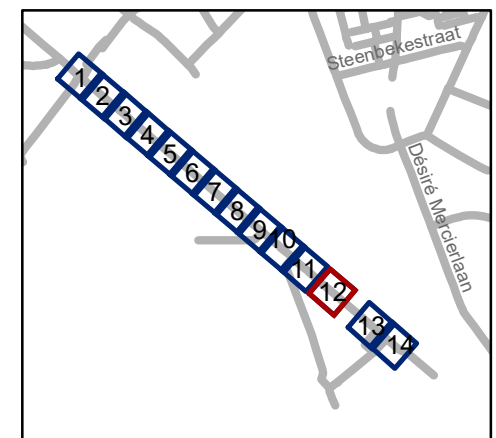
-  Bestaande verkeersborden
-  Geplande verkeersborden
-  Bestaande wegmarkeringen
-  Geplande wegmarkeringen

Overige

-  Ander gepland dossier (in voorbereiding bij MOBBED)

Straatmeubilair

-  Gepland paaltje
-  Bestaand paaltje
-  Te verwijderen paaltje

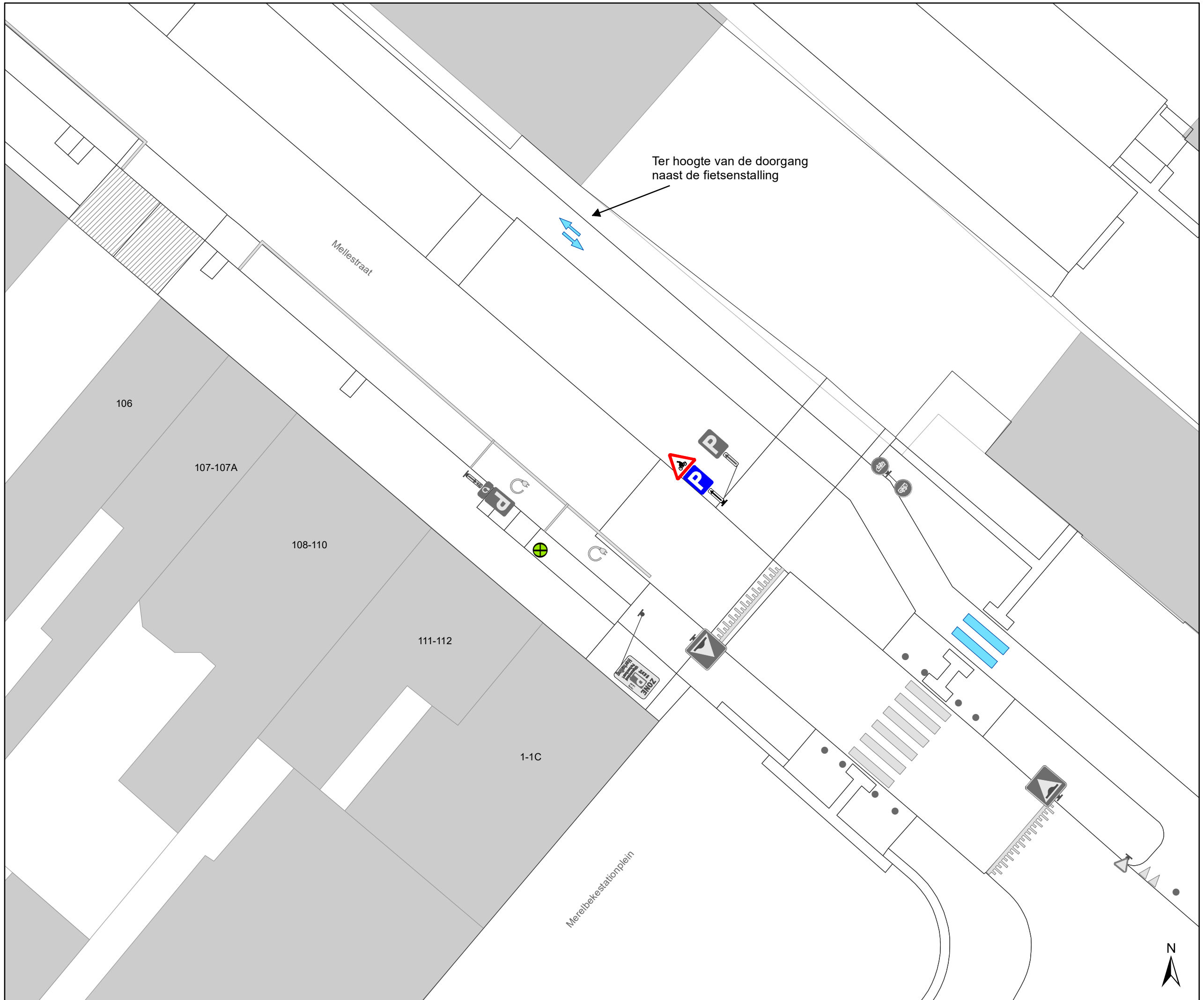


gent: Mobiliteitsbedrijf stad Gent
Verkeerstechnische taken

fietsuggestiestroken Mellestraat

Dossiernummer P-199072

DATUM	SCHAAL	PLAN	P FORMAAT
21/06/2021	1/200	12/14	A3



Legende

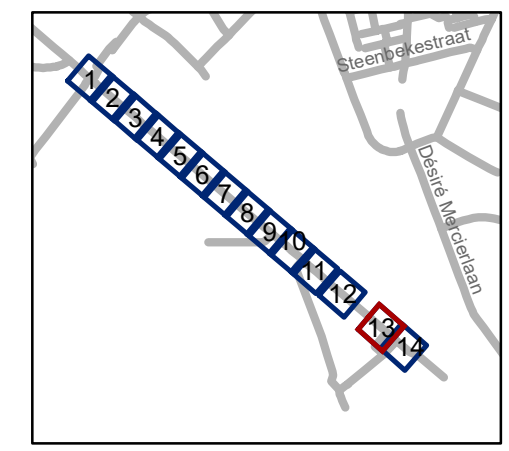
-  Bestaande verkeersborden
-  Geplande verkeersborden
-  Bestaande wegmarkeringen
-  Geplande wegmarkeringen

Overige

-  Ander gepland dossier (in voorbereiding bij MOBBED)

Straatmeubilair

-  Gepland paaltje
-  Bestaand paaltje
-  Te verwijderen paaltje

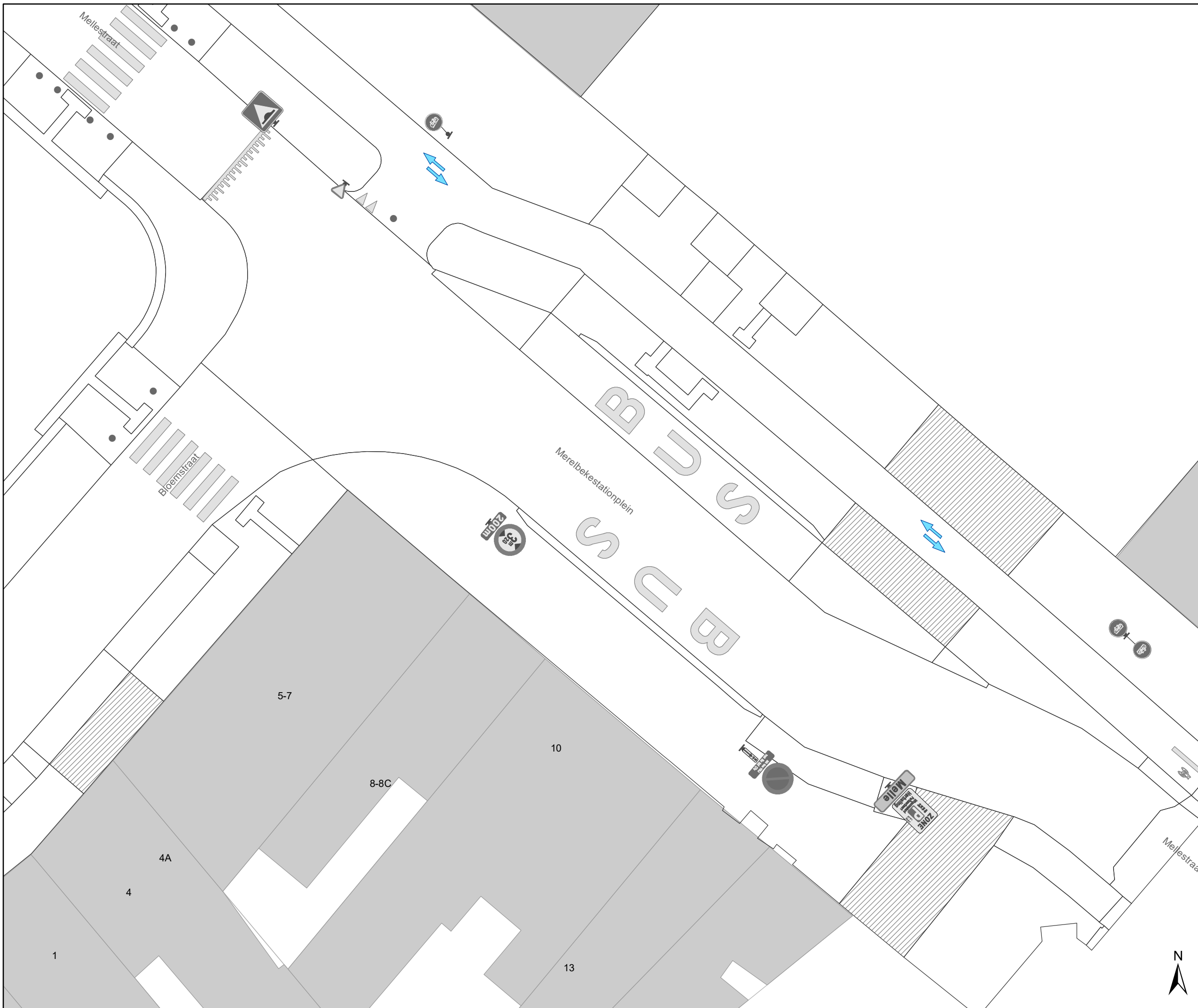


gent: Mobiliteitsbedrijf stad Gent
Verkeerstechnische taken



fietsuggestiestroken Mellestraat



Dossiernummer P-199072

DATUM	SCHAAL	PLAN	P FORMAAT
21/06/2021	1/200	13/14	A3




Legende




-  Bestaande verkeersborden
-  Geplande verkeersborden

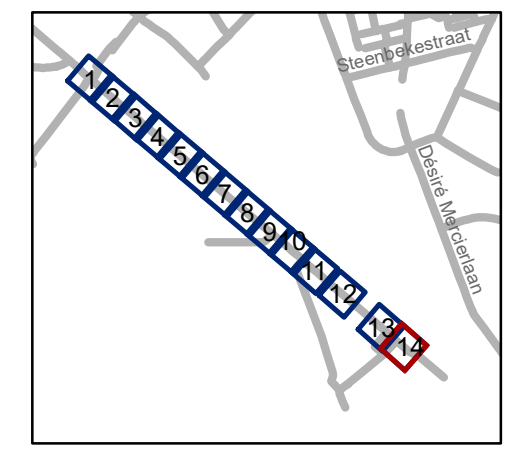
-  Bestaande wegmarkeringen
-  Geplande wegmarkeringen

Overige

-  Ander gepland dossier (in voorbereiding bij MOBBED)

Straatmeubilair

-  Gepland paaltje
-  Bestaand paaltje
-  Te verwijderen paaltje



gent: Mobiliteitsbedrijf stad Gent
Verkeerstechnische taken

**fietsuggestiestroken
Mellestraat**

Dossiernummer P-199072

DATUM	SCHAAL	PLAN	P FORMAAT
21/06/2021	1/200	14/14	A3

(adjunct-) algemeen directeur

voorzitter

2021_CBS_00860 - Nieuw aanvullend reglement van de politie op het wegverkeer - gemeenteweg - Mellestraat - nieuwe verkeersmaatregel



QR Connect

Bekijk het document op
<https://qrconnect.stad.gent>
met code
J2ES-6q32-mVWF-ynjR