
2021_CBS_00546 Nieuw aanvullend reglement van de politie op het wegverkeer - gewestweg - Ottergemsesteenweg-Zuid - nieuwe verkeersmaatregelen - Goedkeuring

Beslissing: Goedgekeurd in besloten vergadering van 8 juli 2021

Zijn aanwezig bij de beslissing van dit punt:

de heer Mathias De Clercq, burgemeester-voorzitter
de heer Filip Watteeuw, schepen; mevrouw Sofie Bracke, schepen; mevrouw Elke Decruynaere, schepen; mevrouw Astrid De Bruycker, schepen; de heer Sami Souguir, schepen; mevrouw Tine Heyse, schepen; mevrouw Isabelle Heyndrickx; mevrouw Annelies Storms, schepen; de heer Bram Van Braeckevelt, schepen; de heer Rudy Coddens, schepen
mevrouw Mieke Hullebroeck, algemeen directeur; de heer Luc Kupers, adjunct-
algemeendirecteur; de heer Danny Van Campenhout, adjunct-
algemeendirecteur

Bevoegd: Filip Watteeuw

Betrokken: Mathias De Clercq

Juridisch kader

De volgende bepalingen zijn van toepassing inzake de bevoegdheid:

- De Nieuwe Gemeentewet 24 juni 1988, artikel 119;
- Het Decreet over het lokaal bestuur van 22 december 2017, artikel 41, 2°;
- Het Decreet van 16 mei 2008 betreffende de aanvullende reglementen op het wegverkeer en de plaatsing en bekostiging van verkeerstekens, artikel 4, § 1, 2de lid en artikel 5, § 1, 2de lid.
- Het gemeenteraadsbesluit van 14 december 2015, houdende de delegatie van de vaststellingsbevoegdheid inzake gemeentelijke aanvullende reglementen op het wegverkeer.

De beslissing wordt genomen op grond van:

- Wet betreffende de politie over het wegverkeer, gecoördineerd bij koninklijk besluit van 16 maart 1968;
- Decreet van 16 mei 2008 betreffende de aanvullende reglementen op het wegverkeer en de plaatsing en bekostiging van de verkeerstekens;
- Koninklijk Besluit van 1 december 1975 houdende algemeen reglement op de politie van het wegverkeer en van het gebruik van de openbare weg;
- Ministerieel Besluit van 11 oktober 1976 waarbij de minimumafmetingen en de bijzondere plaatsingsvoorwaarden van de verkeerstekens worden bepaald;
- Uitvoeringsbesluit van 23 januari 2009 betreffende de aanvullende reglementen op het wegverkeer en de plaatsing en bekostiging van de verkeerstekens;
- Omzendbrief MOB/2009/1 van 3 april 2009;
- Het reglement houdende de voorwaarden tot het toekennen van parkeerplaatsen voor personen met een handicap, goedgekeurd in de gemeenteraad van 25 april 2016.

Motivering

Bij dit collegebesluit worden diverse verkeersmaatregelen geregulariseerd alsook de nodige signalisatie voor het voet- en fietspad aan de zijde van de pare huisnummers beter te signaleren voorzien.

Bij collegebesluit van 26 april 2018 werden er parkeerverboden ingevoerd alsook de parkeerplaatsen voor taxi's aan de westelijke gevel van huisnummer 408 aangeduid.

Bij collegebesluit van 19 oktober 2017 werd een aantal maatregelen genomen ter verhoging van de veiligheid. Door een lopende bouwaanvraag van een in de buurt gevestigd bedrijf was er een mogelijk conflict bij de aanleg van de nieuwe K&R-zone.

Bijgevoegde bijlage(n):

- Aanvullend reglement Ottergemsesteenweg-Zuid dossier P-223222 (deel van de beslissing)
- Signalisatieplan Ottergemsesteenweg-Zuid dossier P-223222 (deel van de beslissing)
- Signalisatieplan deel 2 Ottergemsesteenweg-Zuid dossier P-223222 (deel van de beslissing)
- Historiek Ottergemsesteenweg-Zuid dossier P-223222

Beslissing

Beslist het volgende:

Artikel 1:

Heft op het aanvullend reglement van de politie op het wegverkeer betreffende de gewestweg Ottergemsesteenweg-Zuid, goedgekeurd in zitting van 26 april 2018, van zodra het nieuwe reglement in werking treedt.

Artikel 2:

Keurt goed het bijgevoegd aanvullend reglement van de politie op het wegverkeer betreffende de gewestweg Ottergemsesteenweg-Zuid.

Aanvullend reglement van de politie op het wegverkeer - gewestweg – Ottergemsesteenweg-Zuid

Goedgekeurd in het College van Burgemeester en Schepenen van

Goedgekeurd door de Afdeling Vlaams Huis voor de Verkeersveiligheid op

Bekendgemaakt op

Geldig vanaf

Referentienummer

Reglement

- Artikel 1.** Op het grondgebied van de Stad Gent op de Ottergemsesteenweg-Zuid op de kruispunten van het tweerichtingsfietspad aan de westelijke zijde van de rijbaan en van de doorsteek op de middenberm met de rijbaan geldt:
- de bestuurders moeten voorrang verlenen;
 - de plaats waar de bestuurders, zo nodig, moeten stoppen om voorrang te verlenen, wordt aangeduid.
- Dit wordt gesignaleerd door:
- verkeersborden B1
 - wegmarkeringen overeenkomstig art.76.2 van de wegcode
- Artikel 2.** Op het grondgebied van de Stad Gent op de Ottergemsesteenweg-Zuid op het kruispunt komende van huisnummer 808 geldt:
- de bestuurders moeten voorrang verlenen;
 - fietsers en bestuurders van tweewielige bromfietsen rijden in de twee rijrichtingen op de dwarslopende openbare weg die men gaat oprijden;
 - de plaats waar de bestuurders, zo nodig, moeten stoppen om voorrang te verlenen, wordt aangeduid.
- Dit wordt gesignaleerd door:
- verkeersborden B1
 - de verkeersborden worden aangevuld met onderborden M10
 - wegmarkeringen overeenkomstig art.76.2 van de wegcode

- Artikel 3.** Op de afrit van de E17 richting Antwerpen ter hoogte van het kruispunt met de Ottergemsesteenweg-Zuid geldt:
de bestuurders moeten stoppen en voorrang verlenen;
de plaats waar de bestuurders moeten stoppen ingevolge het verkeersbord B5 wordt aangeduid.
Dit wordt gesignaleerd door:
- verkeersborden B5
- wegmarkeringen overeenkomstig art.76.1 van de wegcode
- Artikel 4.** Op de Ottergemsesteenweg-Zuid ter hoogte van het kruispunt met de op- en afrit van de E17 in de richting van Antwerpen, de Proeftuinstraat geldt:
de bestuurders hebben voorrang.
Dit wordt gesignaleerd door:
- verkeersborden B15
- Artikel 5.** Op de Ottergemsesteenweg-Zuid vanaf de toegang tot huisnummer 808 (zowel aan de west - als oostzijde) in de richting van het stadion geldt:
de toegang is verboden in beide richtingen, voor iedere bestuurder;
de maatregel geldt niet voor hulpdiensten.
Dit wordt gesignaleerd door:
- verkeersborden C3
- de verkeersborden worden aangevuld met onderborden Type IV
- Artikel 6.** Op de Ottergemsesteenweg-Zuid vanaf de zuidoostelijke hoek van huisnummer 808 in de richting van rotonde met de Sluisweg, Nieuwescheldestraat, op- en afrit van de Binnenring-Zwijnaarde (R.004.115 en R.004.113) geldt:
de toegang is verboden in beide richtingen, voor iedere bestuurder;
de maatregel geldt niet voor bussen.
Dit wordt gesignaleerd door:
- verkeersborden C3
- de verkeersborden worden aangevuld met onderborden Type IV

Artikel 7. Op de Ottergemsesteenweg-Zuid van Akkerhage tot aan de rotonde met de Sluisweg, Nieuwescheldestraat, op- en afrit van de Binnenring-Zwijnaarde (R.004.115 en R.004.113) en vanaf de rotonde met de Sluisweg, Nieuwescheldestraat, op- en afrit van de Binnenring-Zwijnaarde (R.004.115 en R.004.113) tot aan de E17 in beide richtingen geldt:

het is verboden voor bestuurders sneller te rijden dan 50 km per uur.

Dit wordt gesignaleerd door:

- verkeersborden C43

Artikel 8. Op het grondgebied van de Stad Gent op de Ottergemsesteenweg-Zuid op de zuidelijke tak van het kruispunt met Akkerhage en op de noordoostelijke tak van de rotonde met de Sluisweg, Nieuwescheldestraat, op- en afrit van de Binnenring-Zwijnaarde (R.004.115 en R.004.113) met de Sluisweg in de richting met de rotonde geldt:

de bestuurders zijn verplicht de hindernis langs rechts voorbij te rijden.

Dit wordt gesignaleerd door:

- verkeersborden D1

Artikel 9. Ter hoogte van de rotonde op het kruispunt van de Ottergemsesteenweg-Zuid met Sluisweg, Nieuwescheldestraat, op- en afrit van de Binnenring-Zwijnaarde (R.004.115 en R.004.113)

verplicht rondgaand verkeer. De bestuurders zijn verplicht de inrichting bestemd om het verkeer te leiden aan hun linkerhand te laten.

Op de openbare wegen die uitkomen op de rotonde op het kruispunt van de Ottergemsesteenweg-Zuid met de Sluisweg, Nieuwescheldestraat, op- en afrit van de Binnenring-Zwijnaarde (R.004.115 en R.004.113) geldt:

de bestuurders moeten voorrang verlenen;

de plaats waar de bestuurders, zo nodig, moeten stoppen om voorrang te verlenen, wordt aangeduid.

Dit wordt gesignaleerd door:

- verkeersborden D5

- verkeersborden B1

- wegmarkeringen overeenkomstig art.76.2 van de wegcode

Artikel 10. Op het grondgebied van de Stad Gent op de Ottergemsesteenweg-Zuid van de Corneel Heymanslaan tot en met Akkerhage ter hoogte van de Proeftuinstraat geldt: fietsers en bestuurders van tweewielige bromfietsen klasse A moeten het dubbelrichtings-fietspad volgen, voor zover het in de door hen gevolgde rijrichting is gesignaleerd.

Dit wordt gesignaleerd door:

- verkeersborden D7

Artikel 11. Op Ottergemsesteenweg-Zuid van aan Akkerhage tot voor de ingang van huisnummer 808 aan de kant van de pare huisnummers in de richting van de Binnenring-Zwijnaarde (R4) geldt:

voetgangers, fietsers en bestuurders van tweewielige bromfietsen klasse A moeten het deel van de openbare weg voor hen voorbehouden volgen. Voetgangers moeten daarbij het rechtse gedeelte volgen, fietsers en bestuurders van tweewielige bromfietsen klasse A het linkse gedeelte.

Dit wordt gesignaleerd door:

- verkeersborden D9

Artikel 12. Op de Ottergemsesteenweg-Zuid van aan de ingang van huisnummer 808 tot aan het kruispunt met Akkerhage en de Proeftuinstraat aan de kant van de pare huisnummers in de richting van de Proeftuinstraat geldt:

voetgangers, fietsers en bestuurders van tweewielige bromfietsen klasse A moeten het deel van de openbare weg voor hen voorbehouden volgen. Voetgangers moeten daarbij het linkse gedeelte volgen, fietsers en bestuurders van tweewielige bromfietsen klasse A het rechtse gedeelte.

Dit wordt gesignaleerd door:

- verkeersborden D9

Artikel 13. Op de Ottergemsesteenweg-Zuid ten zuidwesten van huisnummer 808 van aan de zijde van de E17 tot de rotonde van de Ottergemsesteenweg-Zuid, Sluisweg, Nieuwescheldestraat, op- en afrit van de Binnenring-Zwijnaarde (R.004.115 en R.004.113) geldt:

het parkeren is verboden;

het einde van de parkeerreglementering wordt aangeduid;

het begin van de parkeerreglementering wordt aangeduid.

Dit wordt gesignaleerd door:

- verkeersborden E1

- de verkeersborden worden aangevuld met x-borden Xb, Xa

Artikel 14. Op de Ottergemsesteenweg-Zuid ten westen van huisnummer 808 vanaf de rotonde van de Ottergemsesteenweg-Zuid, Sluisweg, Nieuwescheldestraat, op- en afrit van de Binnenring-Zwijnaarde (R.004.115 en R.004.113) in de richting van de E17 geldt:

het stilstaan en parkeren is verboden;

het einde van de parkeerreglementering wordt aangeduid;

het begin van de parkeerreglementering wordt aangeduid.

Dit wordt gesignaleerd door:

- verkeersborden E3

- de verkeersborden worden aangevuld met x-borden Xb, Xa

Artikel 15. Op de Ottergemsesteenweg-Zuid van de Sluisweg tot en met de helling komende van huisnummer 408 en vanaf ten noorden van de parkeerplaatsen voorbehouden voor taxi's tot en met de Proeftuinstraat in de richting van de Proeftuinstraat geldt:

het stilstaan en parkeren is verboden;

het einde van de parkeerreglementering wordt aangeduid;

het begin van de parkeerreglementering wordt aangeduid;

de parkeerreglementering geldt over een afstand van meer dan 300 meter.

Dit wordt gesignaleerd door:

- verkeersborden E3

- de verkeersborden worden aangevuld met x-borden Xb, Xa, Xd

Artikel 16. Op het grondgebied van de Stad Gent op de Ottergemsesteenweg-Zuid aan de westelijke zijde van huisnummer 804 geldt:

het parkeren is toegelaten;

het parkeren is voorbehouden voor volgende categorie van voertuigen: Taxi's;

het einde van de parkeerreglementering wordt aangeduid;

het begin van de parkeerreglementering wordt aangeduid.

Dit wordt gesignaleerd door:

- verkeersborden E9a

- de verkeersborden worden aangevuld met onderborden Type VIId

- de verkeersborden worden aangevuld met x-borden Xb, Xa

Artikel 17. Op de Ottergemsesteenweg-Zuid ter hoogte van het kruispunt met de op- en afrit van de E17 in de richting van Antwerpen, de Proeftuinstraat, Akkerhage en ook komende van huisnummer 808 geldt:

voorsorteringsspijlen op de rijbaan worden aangekondigd. Bestuurders moeten een welbepaalde rijstrook kiezen;

de bestuurders moeten de rijstrook volgen om in de door de pijlen aangewezen richting te rijden.

Dit wordt gesignaleerd door:

- verkeersborden F13

- wegmarkeringen overeenkomstig art.77.1 van de wegcode

Artikel 18. Op het kruispunt van de Ottergemsesteenweg-Zuid met de Corneel Heymanslaan en op- en afrit van de E17 richting Antwerpen geldt:

de bestuurders moeten de lichten van de driekleurige verkeerslichten opvolgen;

de plaats waar de bestuurders moeten stoppen ingevolge het verkeersbord B5 wordt aangeduid.

Dit wordt gesignaleerd door:

- verkeerslichten overeenkomstig art.61 van de wegcode

- wegmarkeringen overeenkomstig art.76.1 van de wegcode

Artikel 19. Op de Ottergemsesteenweg-Zuid van de perceelsgrens van huisnummers 717A-801 tot de noordwestelijke zijde van het zuidelijkste gebouw van huisnummer 801, uitgezonderd ter hoogte van inritten en op de noordwestelijke tak van de rotonde van de Ottergemsesteenweg-Zuid, Sluisweg, Nieuwescheldestraat, op- en afrit van de Binnenring-Zwijnaarde (R.004.115 en R.004.113) over een afstand van 20 meter geldt:

het is iedere bestuurder verboden de doorlopende streep te overschrijden, alsook links van de streep te rijden wanneer deze de twee rijrichtingen scheidt.

Dit wordt gesignaleerd door:

- wegmarkeringen overeenkomstig art.72.2 van de wegcode

Artikel 20. Op de Ottergemsesteenweg-Zuid van huisnummer 707 tot de helft van de westelijke gevel van huisnummer 804, op de rotonde van de Ottergemsesteenweg-Zuid, Sluisweg, Nieuwescheldestraat, op- en afrit van de Binnenring-Zwijnaarde ((R.004.115 en R.004.113) en op de noordwestelijke tak van de rotonde van de Ottergemsesteenweg-Zuid, Sluisweg, Nieuwescheldestraat, op- en afrit van de Binnenring-Zwijnaarde (R.004.115 en R.004.113) over een afstand van 18 meter ten noordwesten van de markering artikel 72.2 geldt:

het is iedere bestuurder verboden de onderbroken streep te overschrijden, behalve om in te halen, om links af te slaan, om te keren of om van rijstrook te veranderen.

Dit wordt gesignaleerd door:

- wegmarkeringen overeenkomstig art.72.3 van de wegcode

Artikel 21. Op het grondgebied van de Stad Gent op de Ottergemsesteenweg-Zuid ter hoogte van de twee kruispunten met Akkerhage en het kruispunt komende van huisnummer 808 en de openbaarvervoerhaltes:

fietsers en bestuurders van tweewielige bromfietsen klasse A moeten het fietspad volgen voor zover het rechts in hun rijrichting ligt.

Dit wordt gesignaleerd door:

- wegmarkeringen overeenkomstig art.74 van de wegcode

Artikel 22. Op de Ottergemsesteenweg-Zuid ter hoogte van het kruispunt met Akkerhage, huisnummers 707, 804 en het kruispunt komende van huisnummer 808 en de openbaarvervoerhaltes geldt:

voetgangers moeten de oversteekplaats volgen om de rijbaan over te steken.

Dit wordt gesignaleerd door:

- wegmarkeringen overeenkomstig art.76.3 van de wegcode

Artikel 23. Op het grondgebied van de Stad Gent op de Ottergemsesteenweg-Zuid op de zuidelijke tak van het kruispunt met Akkerhage geldt:

fietsers en bestuurders van tweewielige bromfietsen moeten de oversteekplaats volgen om de rijbaan over te steken.

Dit wordt gesignaleerd door:

- wegmarkeringen overeenkomstig art.76.4 van de wegcode

Artikel 24. Op de Ottergemsesteenweg-Zuid ter hoogte van de oprit van de E17 richting Antwerpen tussen de rijstrook richting de Corneel Heymanslaan en de op- en afrit naar de E17 richting Antwerpen, vanaf de driekleurige verkeerslichten op het kruispunt met de op- en afrit van de E17 richting Antwerpen tot en met 38 meter zuidoostwaarts, van aan de oversteekplaats voor fietsers en bestuurders van tweewielige bromfietsen tot aan de oversteekplaats voor voetgangers ter hoogte van huisnummer 707 tussen de rijrichtingen alsook op het voormalige aanliggende fietspad aan de westelijke zijde van de rijrichting richting Corneel Heymanslaan en op de noordoostelijke en noordwestelijke tak van de rotonde van de Ottergemsesteenweg-Zuid, Sluisweg, Nieuwescheldestraat, op- en afrit van de Binnenring-Zwijnaarde (R.004.115 en R.004.113) geldt:

op de Ottergemsesteenweg-Zuid ter hoogte van het kruispunt met Akkerhage geldt: bestuurders mogen niet rijden, stilstaan of parkeren op de markeringen.

Dit wordt gesignaleerd door:

- wegmarkeringen overeenkomstig art.77.4 van de wegcode

Artikel 25. Op de Ottergemsesteenweg-Zuid ten zuidoosten van van het perceel met referentie 0502D (huisnummer 816) tot en met 26 meter zuidoostwaarts richting de rotonde van de Ottergemsesteenweg-Zuid, Sluisweg, Nieuwescheldestraat, op- en afrit van de Binnenring-Zwijnaarde (R.004.115 en R.004.113) geldt:

voertuigen moeten parkeren binnen de afgebakende plaatsen.

Dit wordt gesignaleerd door:

- wegmarkeringen overeenkomstig art.77.5 van de wegcode

Artikel 26. Op de Ottergemsesteenweg-Zuid vanaf de rotonde met de Sluisweg en de op- en afrit van de Buitenring-Zwijnaarde (R4) in de richting van de Proeftuinstraat

XXXXperiodiciteit duidenXXX wordt volgende maatregel ingevoerd:

verboden rijrichting voor iedere bestuurder.

In de tegenovergestelde richting wordt volgende maatregel ingevoerd:

toegelaten rijrichting op de openbare weg met eenrichtingsverkeer.

Dit wordt gesignaleerd door:

- verkeersborden C1

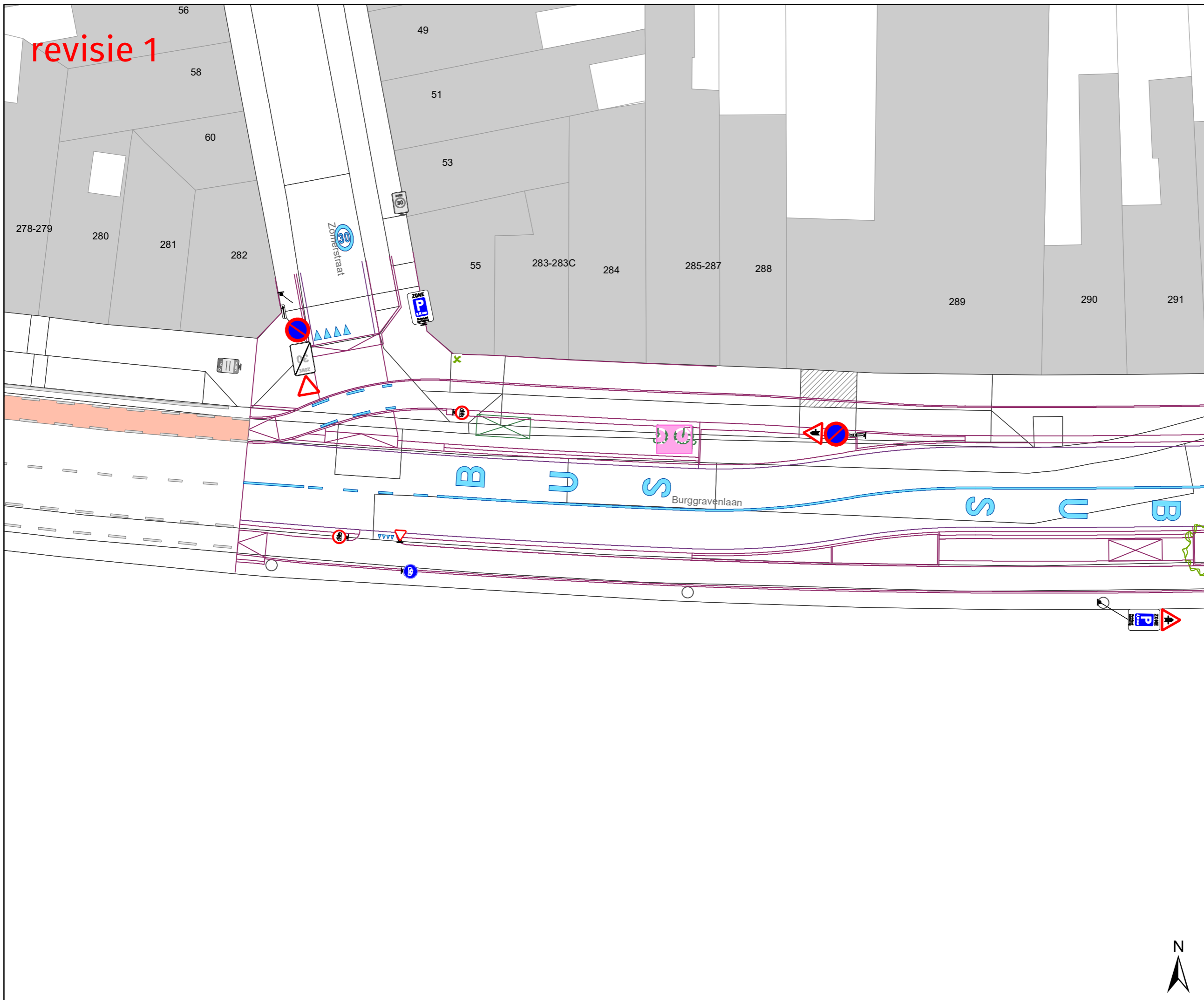
- verkeersborden F19

Deze signalisatie is dynamisch.


(einde reglement)






revisie 1

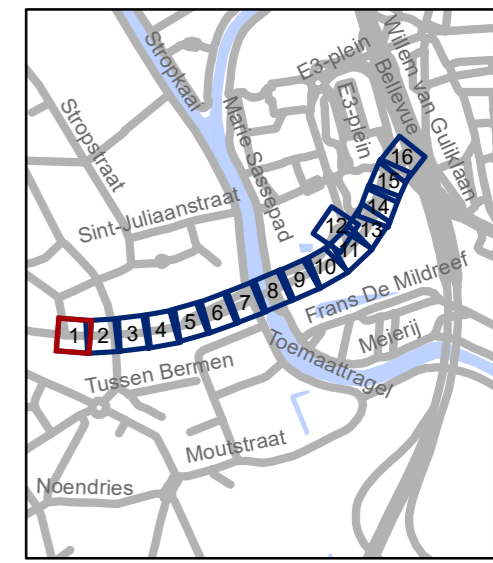


Legende

-  Bestaande verkeersborden
-  Geplande verkeersborden schaal x2
-  Te verwijderen verkeersborden
-  Bestaande wegmarkeringen
-  Geplande wegmarkeringen

Overige

-  Ander gepland dossier
-  Geplande fietsenstalling
-  Ontwerp heraanleg



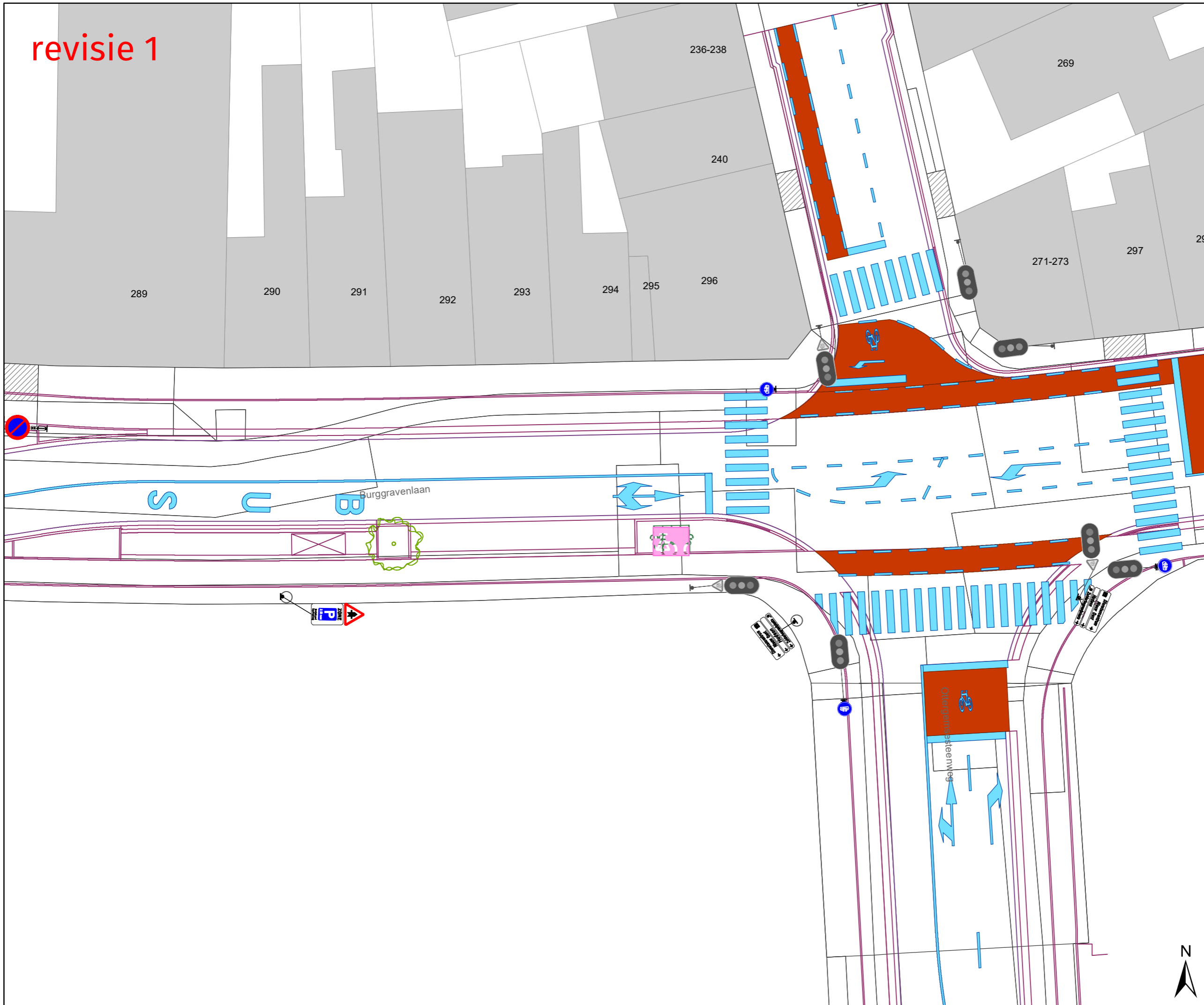
gent: Mobiliteitsbedrijf stad Gent
Verkeerstechnische taken

**Burggravenlaan
heraanleg**

Dossiernummer MB-18-08278

DATUM	SCHAAL	PLAN	ADVISEUR	TEKENAAR	PF
29/06/2021	1/250	1/16	PB	baetenel	A3

revisie 1



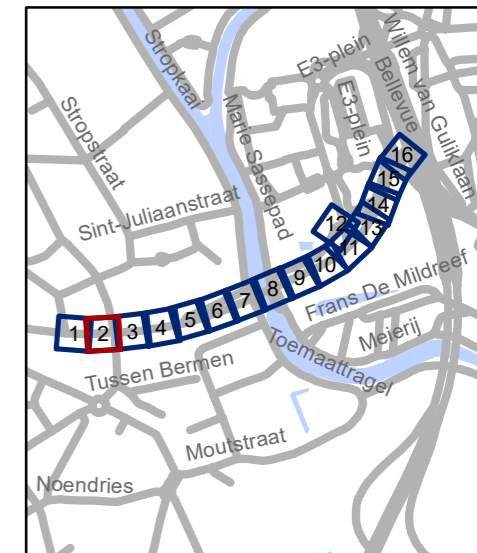
Legende

- Bestaande verkeersborden
- Geplande verkeersborden schaal x2
- Te verwijderen verkeersborden

- Bestaande wegmarkeringen
- Geplande wegmarkeringen

Overige

- Ander gepland dossier
- Geplande fietsenstalling
- Ontwerp heraanleg



gent: Mobiliteitsbedrijf stad Gent
Verkeerstechnische taken

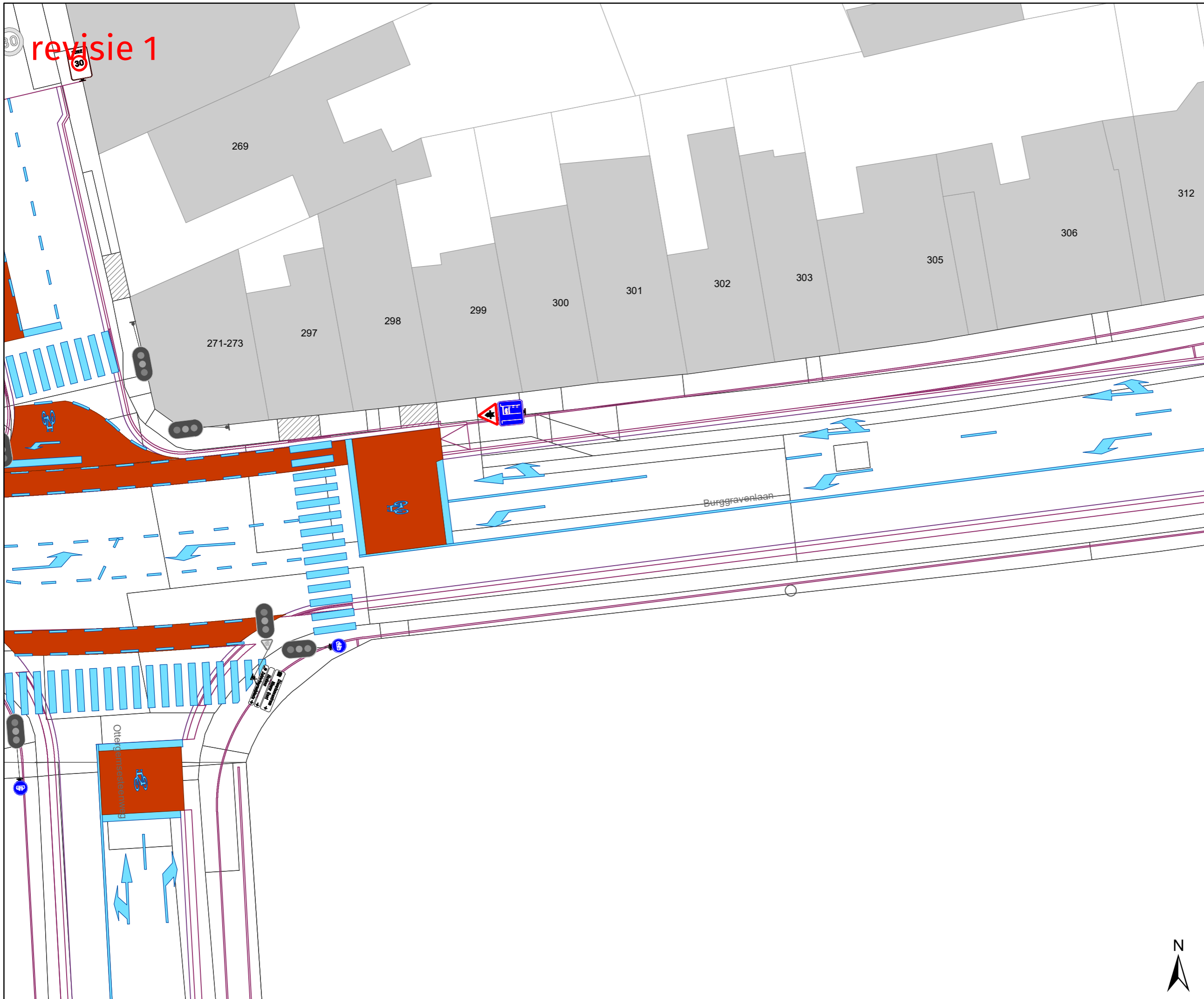
Burggravenlaan heraanleg

Dossiernummer MB-18-08278




DATUM	SCHAAL	PLAN	ADVISEUR	TEKENAAR	PF
29/06/2021	1/250	2/16	PB	baetenel	A3





revisie 1






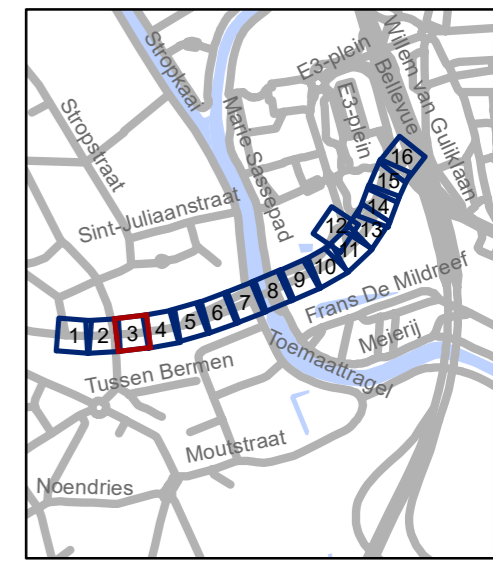
Legende

-  Bestaande verkeersborden
-  Geplande verkeersborden schaal x2
-  Te verwijderen verkeersborden

-  Bestaande wegmarkeringen
-  Geplande wegmarkeringen

Overige

-  Ander gepland dossier
-  Geplande fietsenstalling
-  Ontwerp heraanleg



gent: Mobiliteitsbedrijf stad Gent
Verkeerstechnische taken

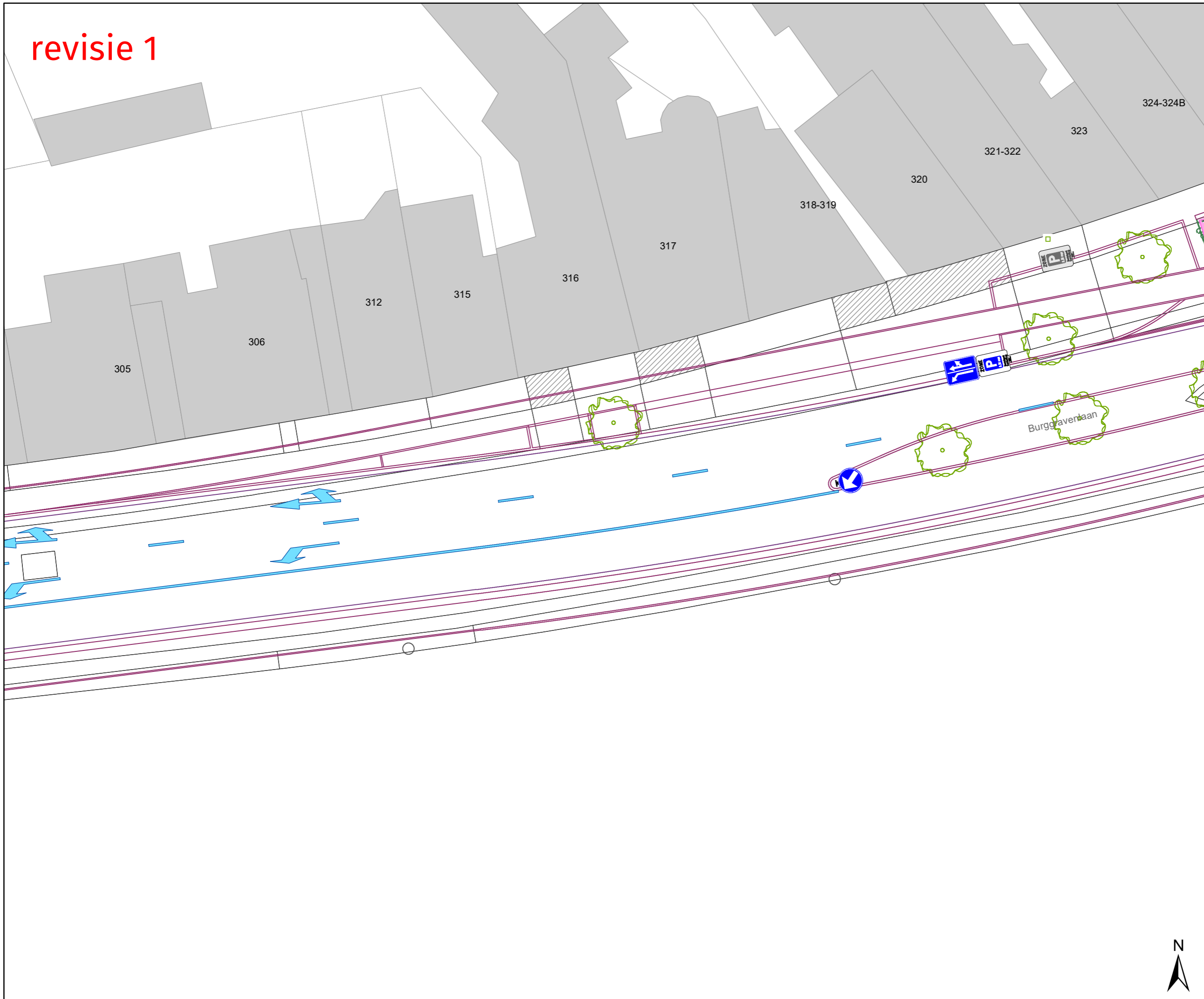
**Burggravenlaan
heraanleg**

Dossiernummer MB-18-08278

DATUM	SCHAAL	PLAN	ADVISEUR	TEKENAAR	PF
29/06/2021	1/250	3/16	PB	baetnel	A3



revisie 1



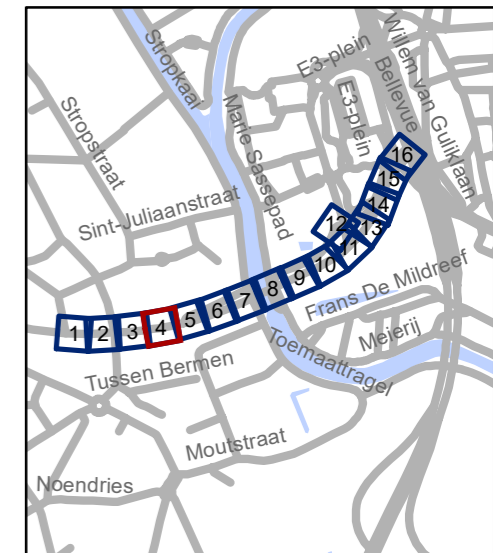
Legende

- Bestaande verkeersborden
- Geplande verkeersborden schaal x2
- Te verwijderen verkeersborden

- Bestaande wegmarkeringen
- Geplande wegmarkeringen

Overige

- Ander gepland dossier
- Geplande fietsenstalling
- Ontwerp heraanleg



gent: Mobiliteitsbedrijf stad Gent
Verkeerstechnische taken

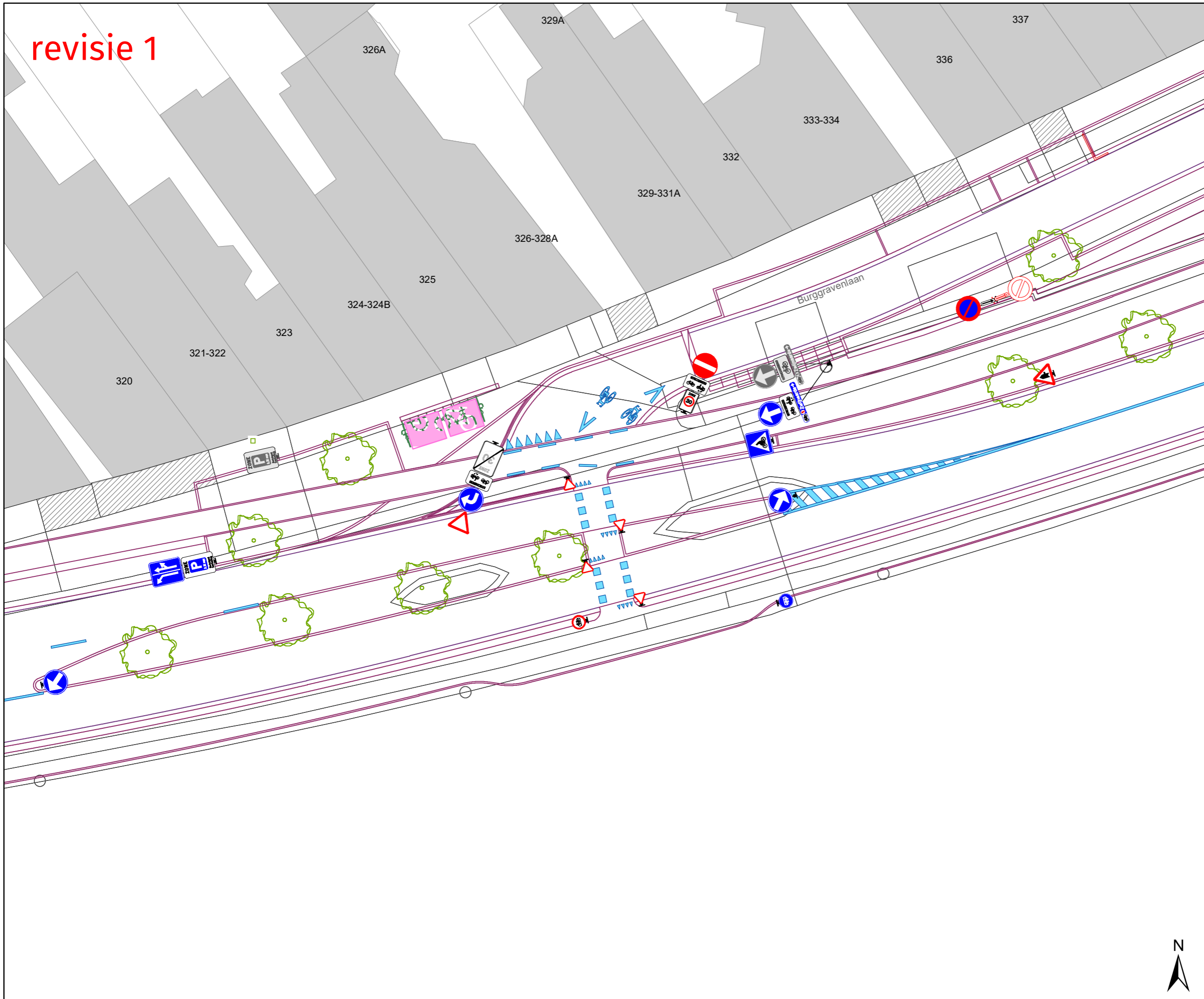
Burggravenlaan heraanleg

Dossiernummer MB-18-08278

DATUM	SCHAAL	PLAN	ADVISEUR	TEKENAAR	PF
29/06/2021	1/250	4/16	PB	baetenel	A3

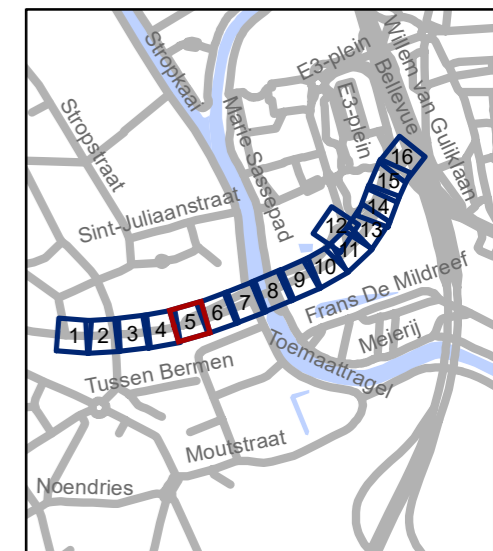


revisie 1



Legende

-  Bestaande verkeersborden
-  Geplande verkeersborden schaal x2
-  Te verwijderen verkeersborden
-  Bestaande wegmarkeringen
-  Geplande wegmarkeringen
- Overige**
-  Ander gepland dossier
-  Geplande fietsenstalling
-  Ontwerp heraanleg



gent: Mobiliteitsbedrijf stad Gent
Verkeerstechnische taken

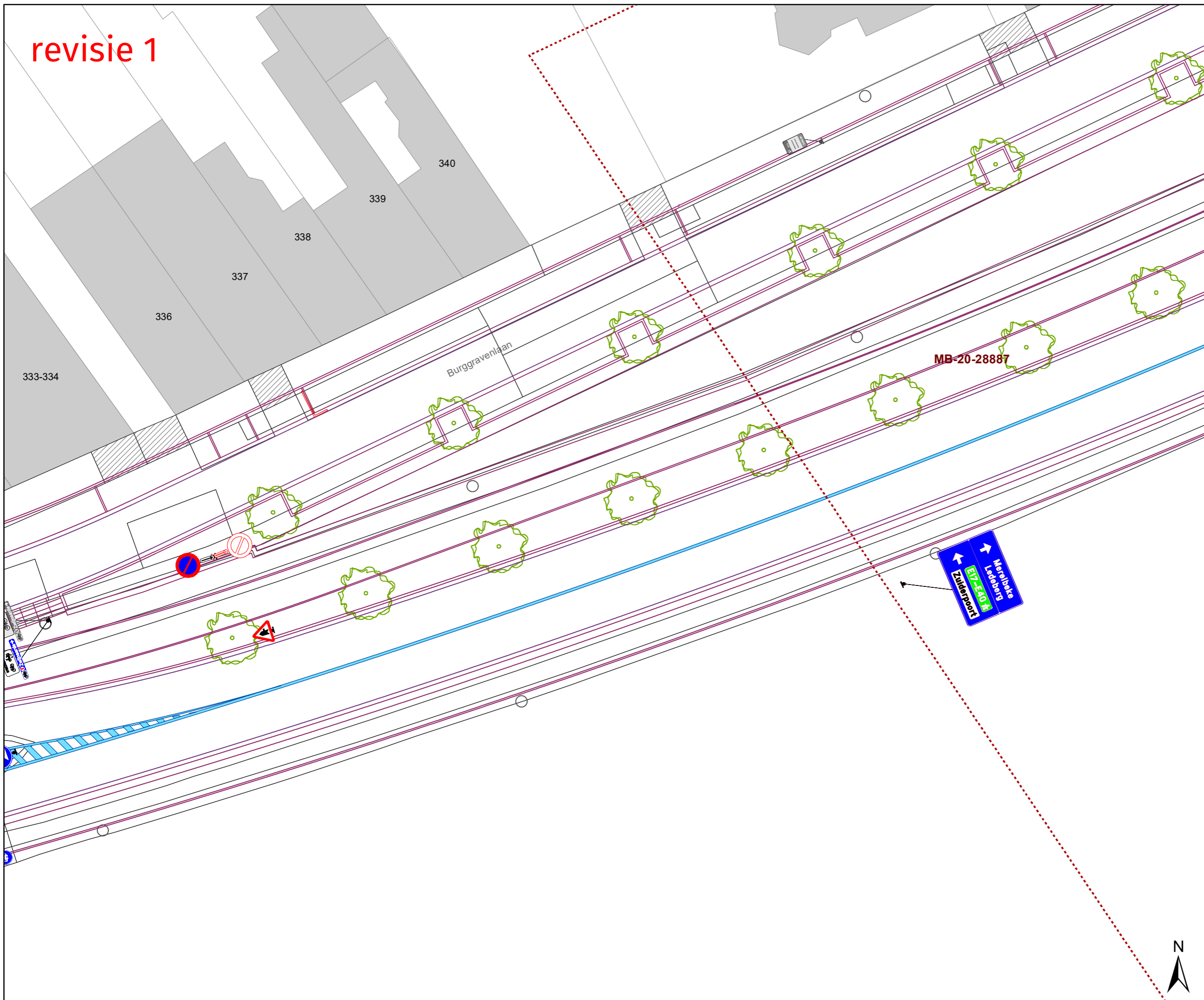
**Burggravenlaan
heraanleg**

Dossiernummer MB-18-08278




DATUM	SCHAAL	PLAN	ADVISEUR	TEKENAAR	PF
29/06/2021	1/250	5/16	PB	baetenel	A3





revisie 1






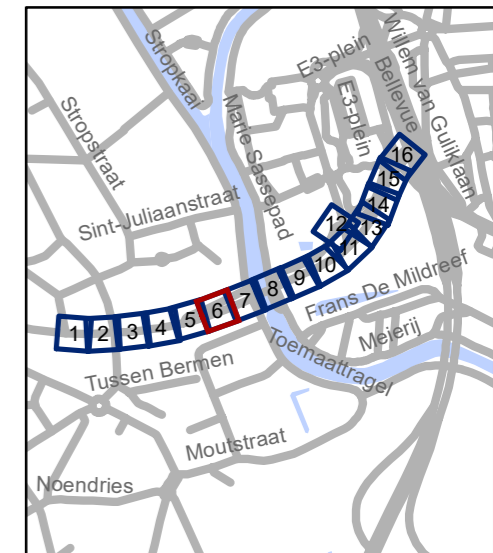
Legende

-  Bestaande verkeersborden
-  Geplande verkeersborden schaal x2
-  Te verwijderen verkeersborden

-  Bestaande wegmarkeringen
-  Geplande wegmarkeringen

Overige

-  Ander gepland dossier
-  Geplande fietsenstalling
-  Ontwerp heraanleg



gent: Mobiliteitsbedrijf stad Gent
Verkeerstechnische taken

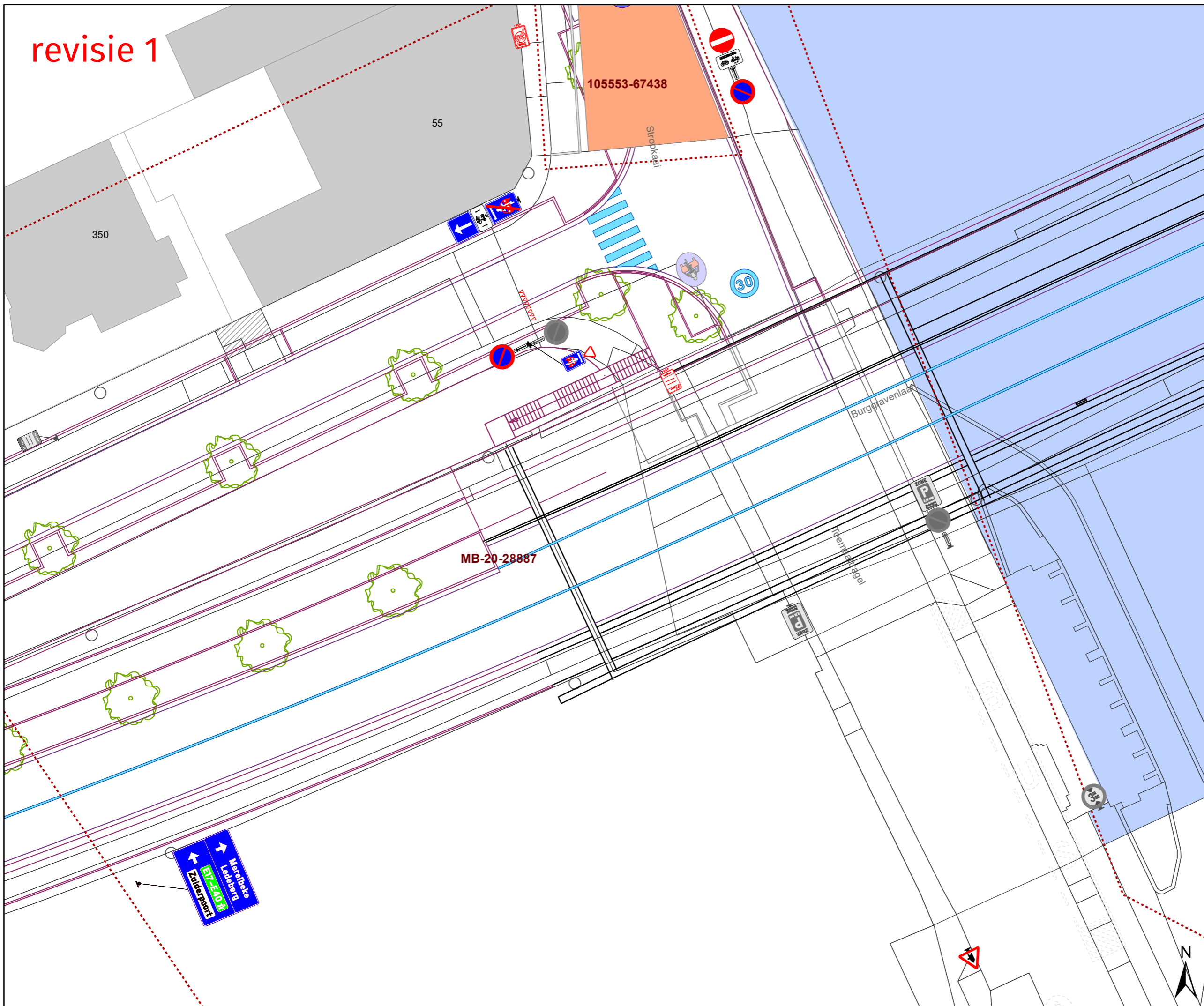
**Burggravenlaan
heraanleg**

Dossiernummer MB-18-08278




DATUM	SCHAAL	PLAN	ADVISEUR	TEKENAAR	PF
29/06/2021	1/250	6/16	PB	baetenel	A3





revisie 1






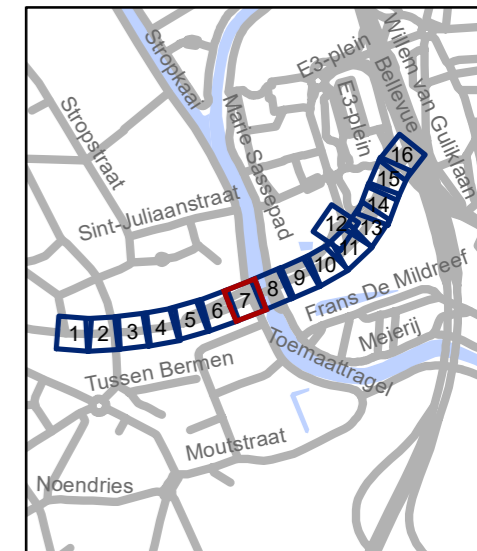
Legende

-  Bestaande verkeersborden
-  Geplande verkeersborden schaal x2
-  Te verwijderen verkeersborden

-  Bestaande wegmarkeringen
-  Geplande wegmarkeringen

Overige

-  Ander gepland dossier
-  Geplande fietsenstalling
-  Ontwerp heraanleg



gent: Mobiliteitsbedrijf stad Gent
Verkeerstechnische taken

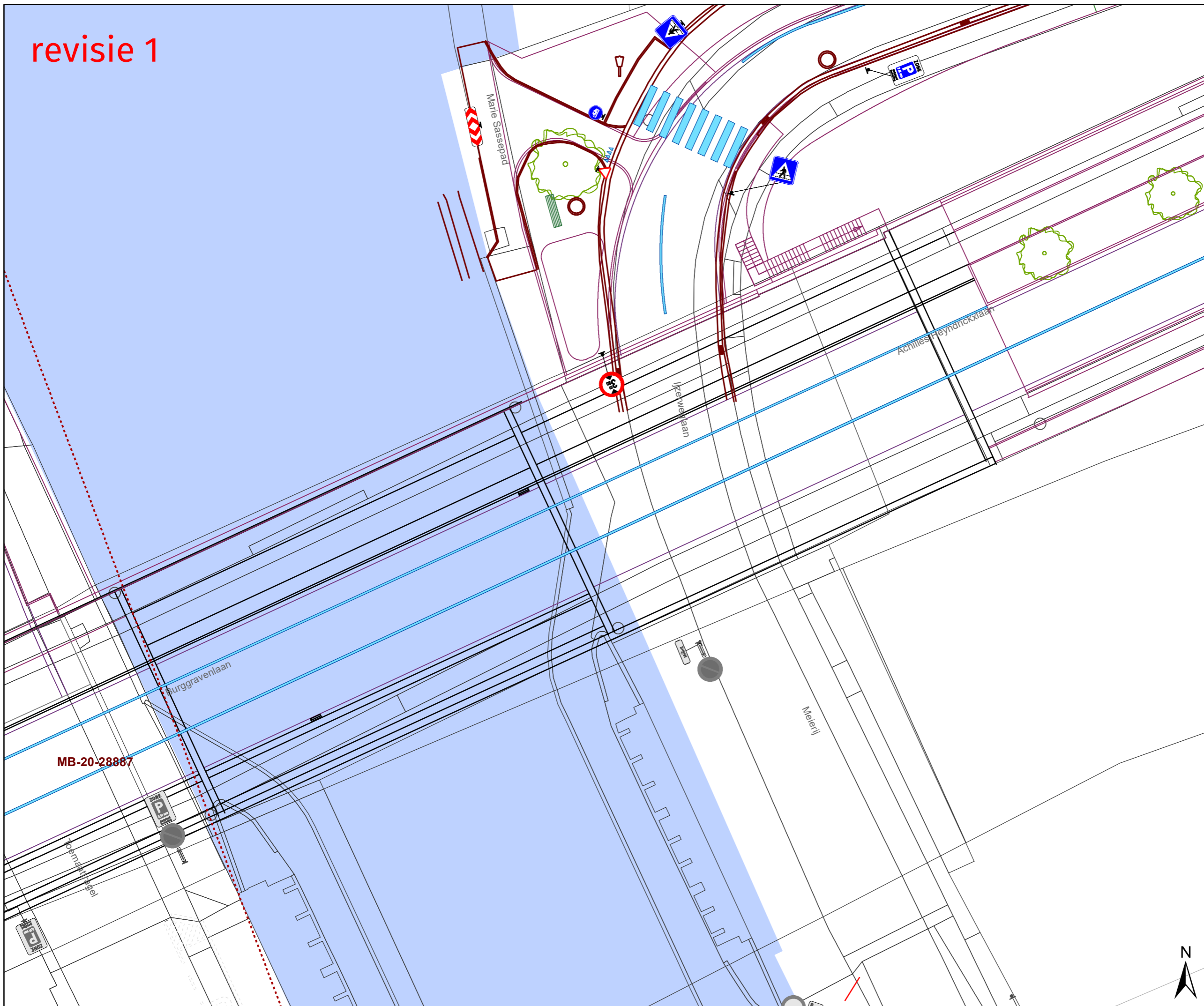
**Burggravenlaan
heraanleg**

Dossiernummer MB-18-08278

DATUM	SCHAAL	PLAN	ADVISEUR	TEKENAAR	PF
29/06/2021	1/250	7/16	PB	baetenel	A3

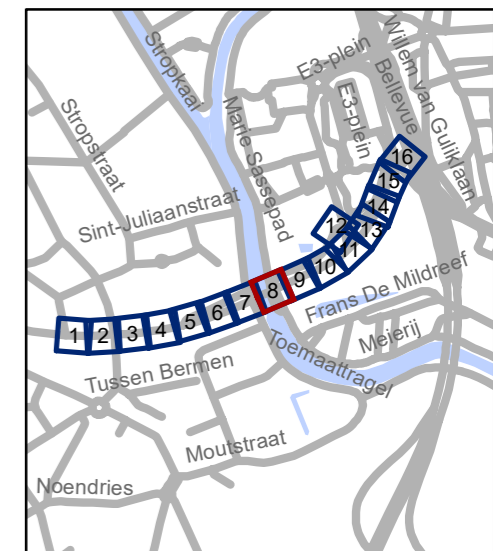


revisie 1



Legende

-  Bestaande verkeersborden
-  Geplande verkeersborden schaal x2
-  Te verwijderen verkeersborden
-  Bestaande wegmarkeringen
-  Geplande wegmarkeringen
- Overige**
-  Ander gepland dossier
-  Geplande fietsenstalling
-  Ontwerp heraanleg



gent: Mobiliteitsbedrijf stad Gent
Verkeerstechnische taken

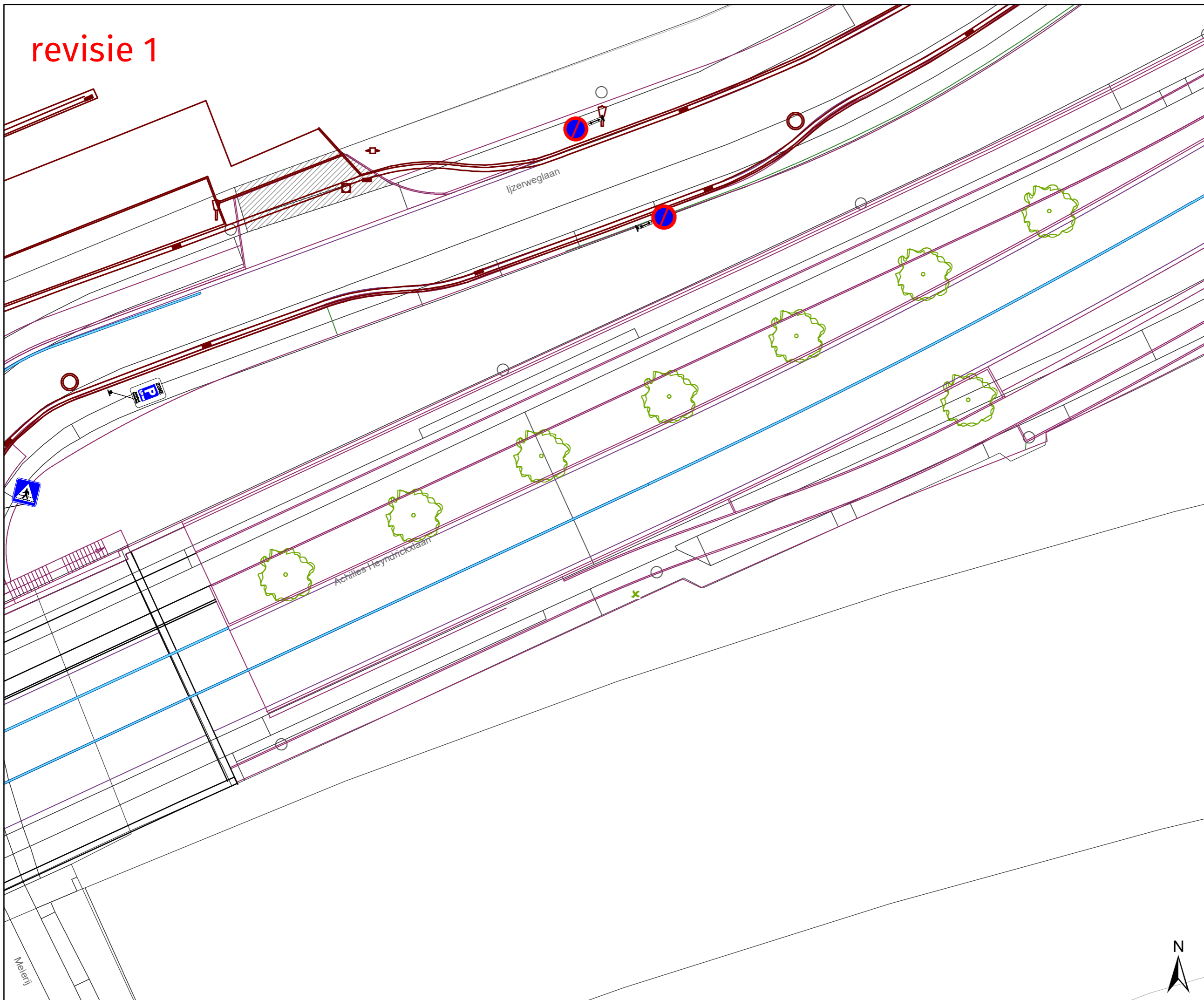
**Burggravenlaan
heraanleg**

Dossiernummer MB-18-08278




DATUM	SCHAAL	PLAN	ADVISEUR	TEKENAAR	PF
29/06/2021	1/250	8/16	PB	baetnel	A3





revisie 1






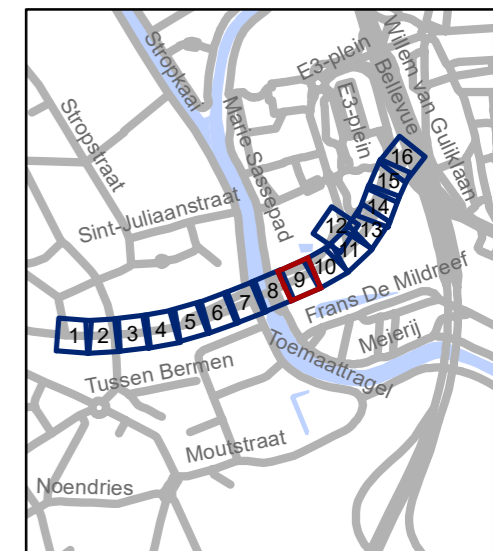
Legende

-  Bestaande verkeersborden
-  Geplande verkeersborden schaal x2
-  Te verwijderen verkeersborden

-  Bestaande wegmarkeringen
-  Geplande wegmarkeringen

Overige

-  Ander gepland dossier
-  Geplande fietsenstalling
-  Ontwerp heraanleg



gent: Mobiliteitsbedrijf stad Gent
Verkeerstechnische taken

**Burggravenlaan
heraanleg**

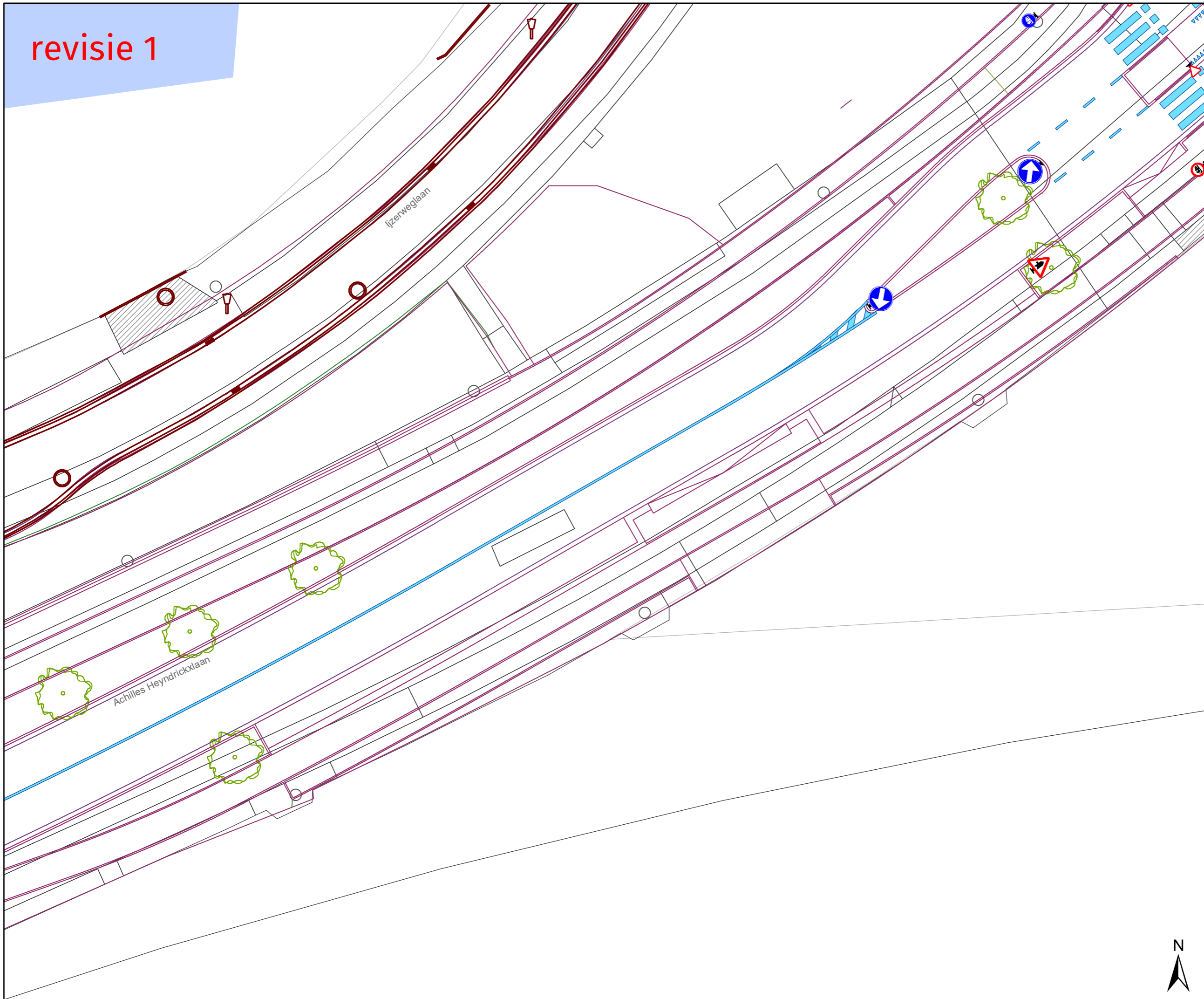
Dossiernummer MB-18-08278

DATUM	SCHAAL	PLAN	ADVISEUR	TEKENAAR	PF
29/06/2021	1/250	9/16	PB	baetenel	A3



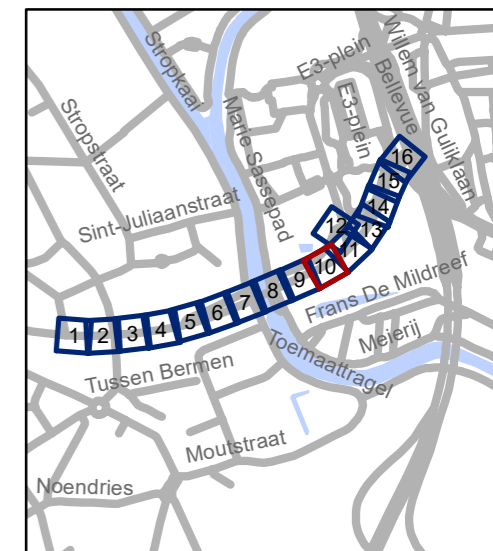
Meierij

revisie 1



Legende

-  Bestaande verkeersborden
-  Geplande verkeersborden schaal x2
-  Te verwijderen verkeersborden
-  Bestaande wegmarkeringen
-  Geplande wegmarkeringen
- Overige**
-  Ander gepland dossier
-  Geplande fietsenstalling
-  Ontwerp heraanleg



gent: Mobiliteitsbedrijf stad Gent
Verkeerstechnische taken

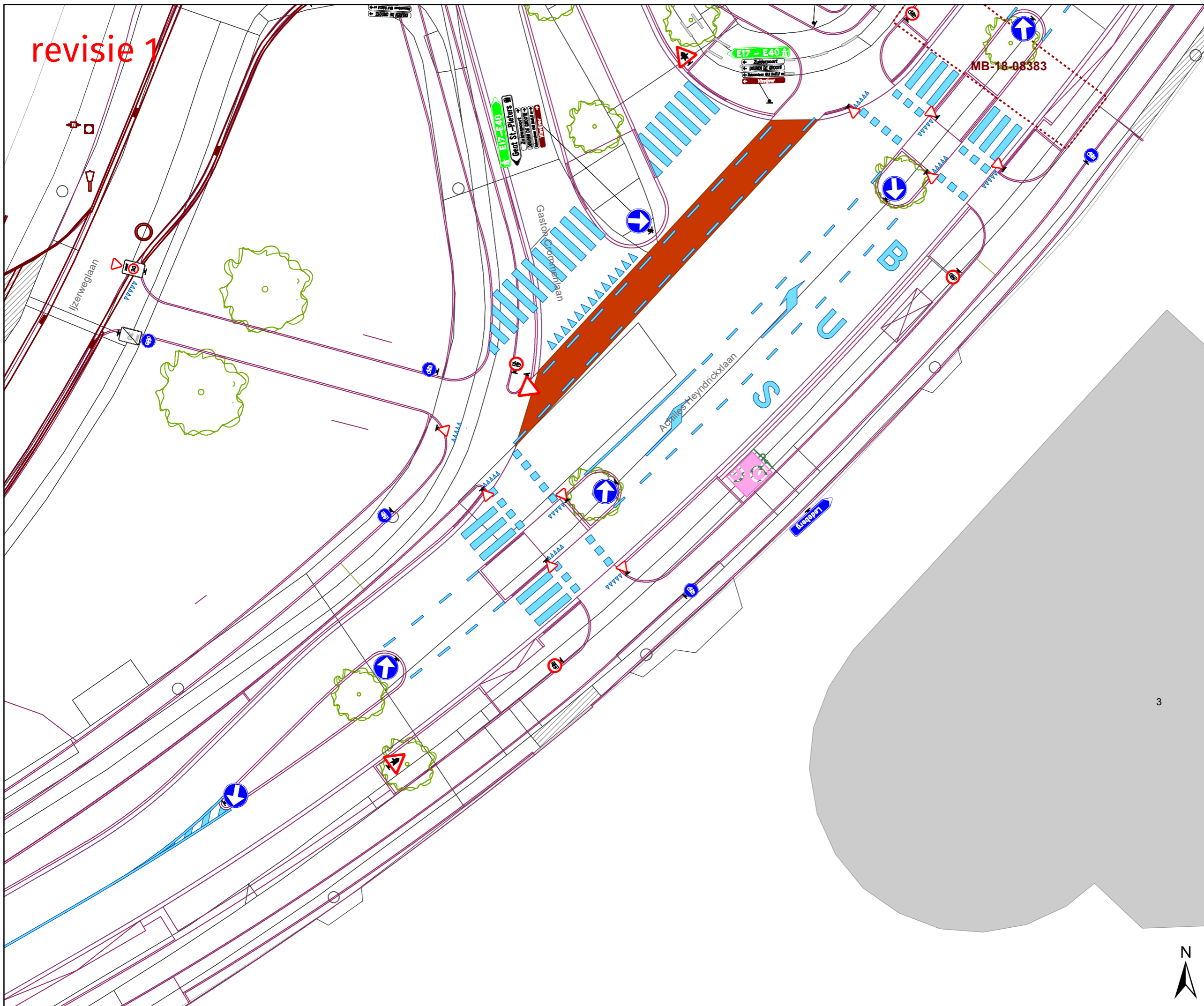
**Burggravenlaan
heraanleg**

Dossiernummer MB-18-08278

DATUM	SCHAAL	PLAN	ADVISEUR	TEKENAAR	PF
29/06/2021	1/250	10/16	PB	baetenel	A3

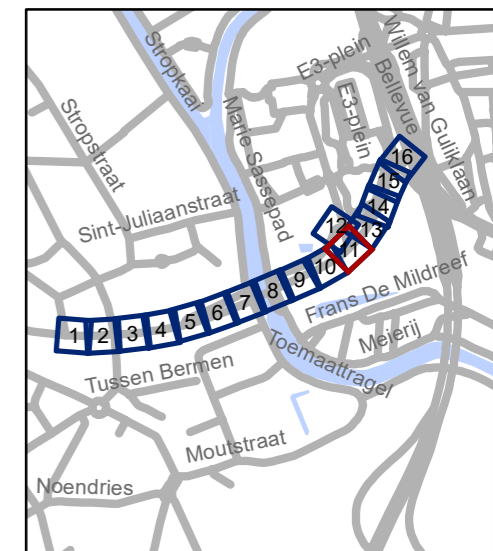


revisie 1



Legende

-  Bestaande verkeersborden
-  Geplande verkeersborden schaal x2
-  Te verwijderen verkeersborden
-  Bestaande wegmarkeringen
-  Geplande wegmarkeringen
- Overige**
-  Ander gepland dossier
-  Geplande fietsenstalling
-  Ontwerp heraanleg



gent: Mobiliteitsbedrijf stad Gent
Verkeerstechnische taken

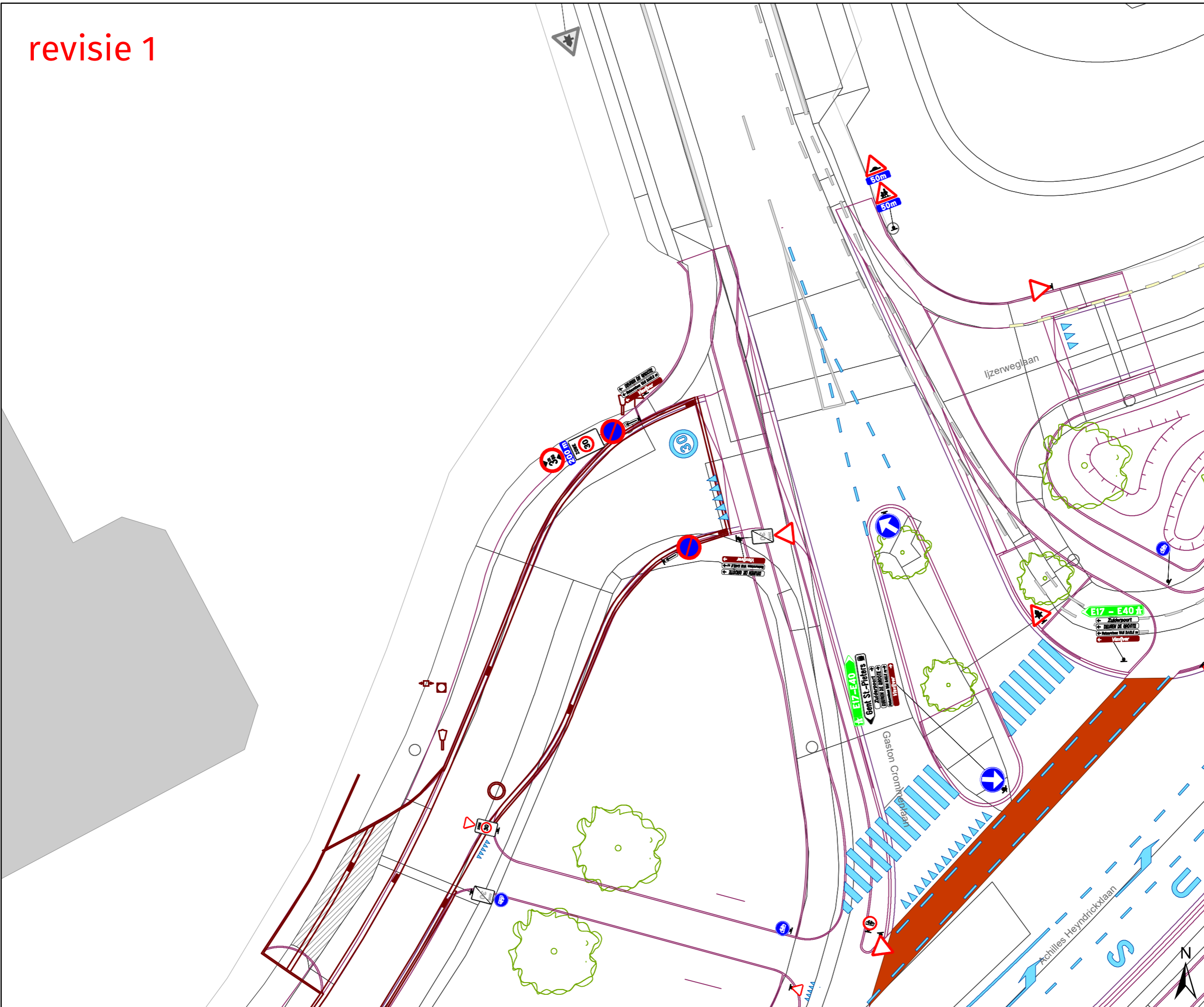
**Burggravenlaan
heraanleg**

Dossiernummer MB-18-08278

DATUM	SCHAAL	PLAN	ADVISEUR	TEKENAAR	PF
29/06/2021	1/250	11/16	PB	baetenel	A3

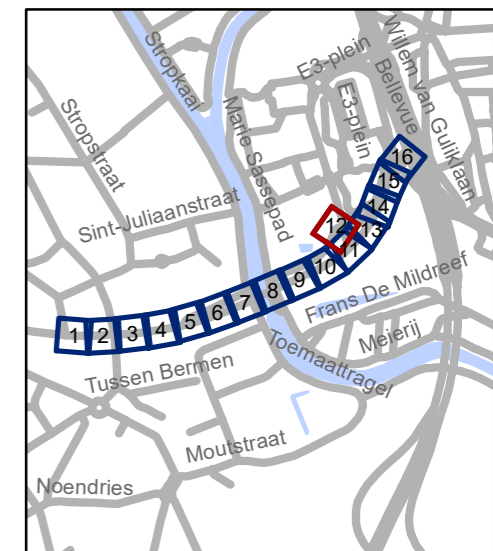


revisie 1



Legende

-  Bestaande verkeersborden
-  Geplande verkeersborden schaal x2
-  Te verwijderen verkeersborden
-  Bestaande wegmarkeringen
-  Geplande wegmarkeringen
- Overige**
-  Ander gepland dossier
-  Geplande fietsenstalling
-  Ontwerp heraanleg



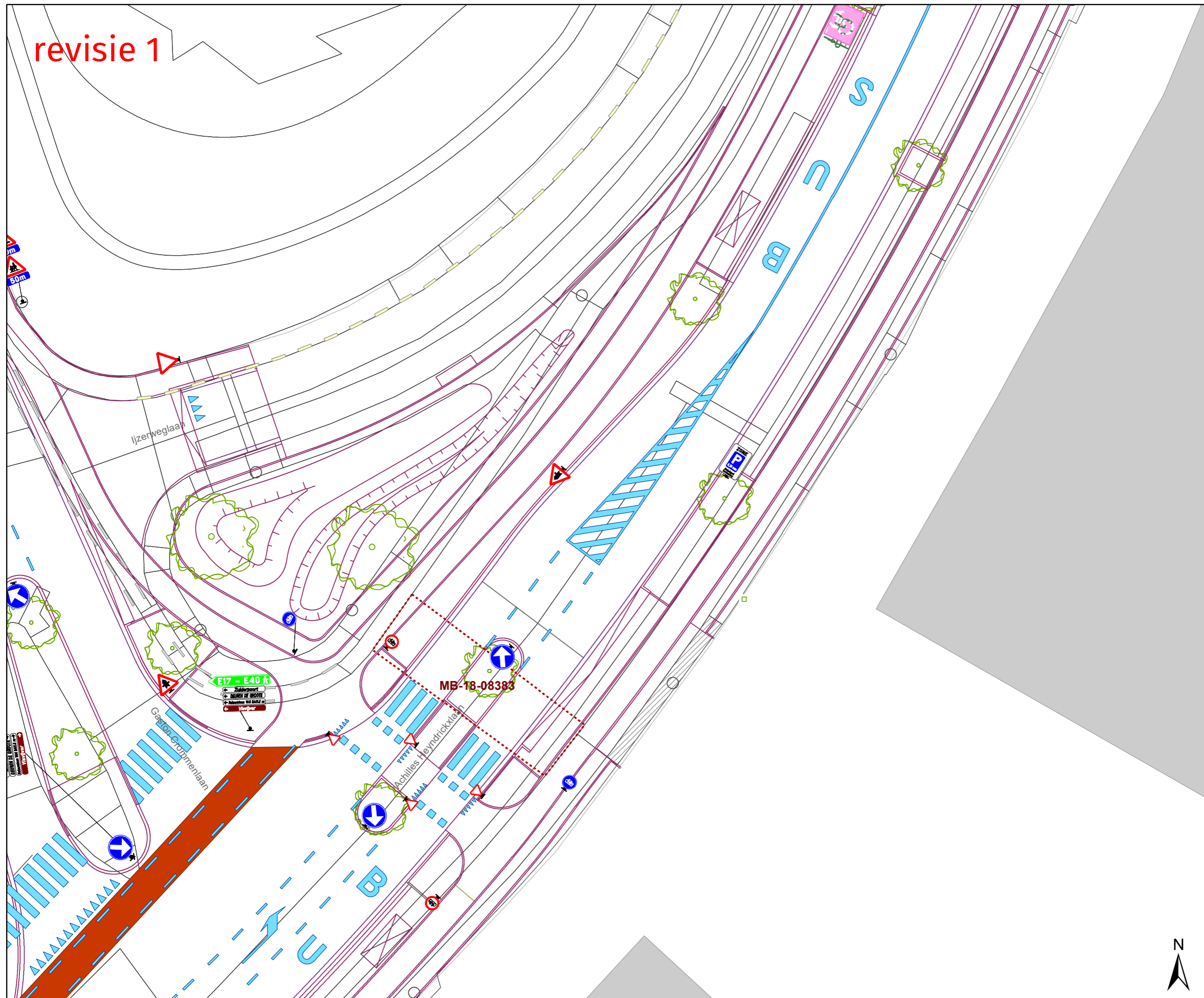
gent: Mobiliteitsbedrijf stad Gent
Verkeerstechnische taken

**Burggravenlaan
heraanleg**

Dossiernummer MB-18-08278

DATUM	SCHAAL	PLAN	ADVISEUR	TEKENAAR	PF
29/06/2021	1/250	12/16	PB	baetnel	A3

revisie 1



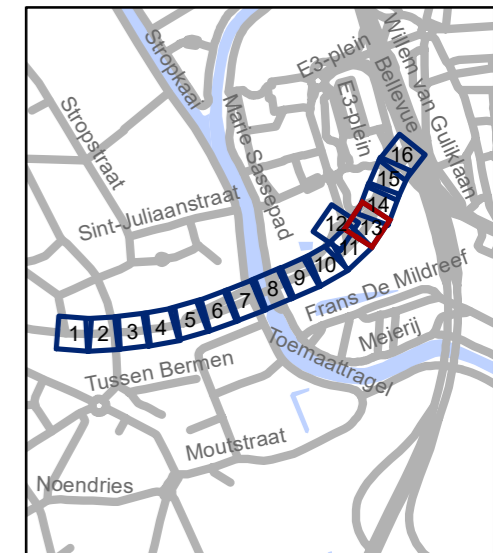
Legende

- Bestaande verkeersborden
- Geplande verkeersborden schaal x2
- Te verwijderen verkeersborden

- Bestaande wegmarkeringen
- Geplande wegmarkeringen

Overige

- Ander gepland dossier
- Geplande fietsenstalling
- Ontwerp heraanleg



gent: Mobiliteitsbedrijf stad Gent
Verkeerstechnische taken

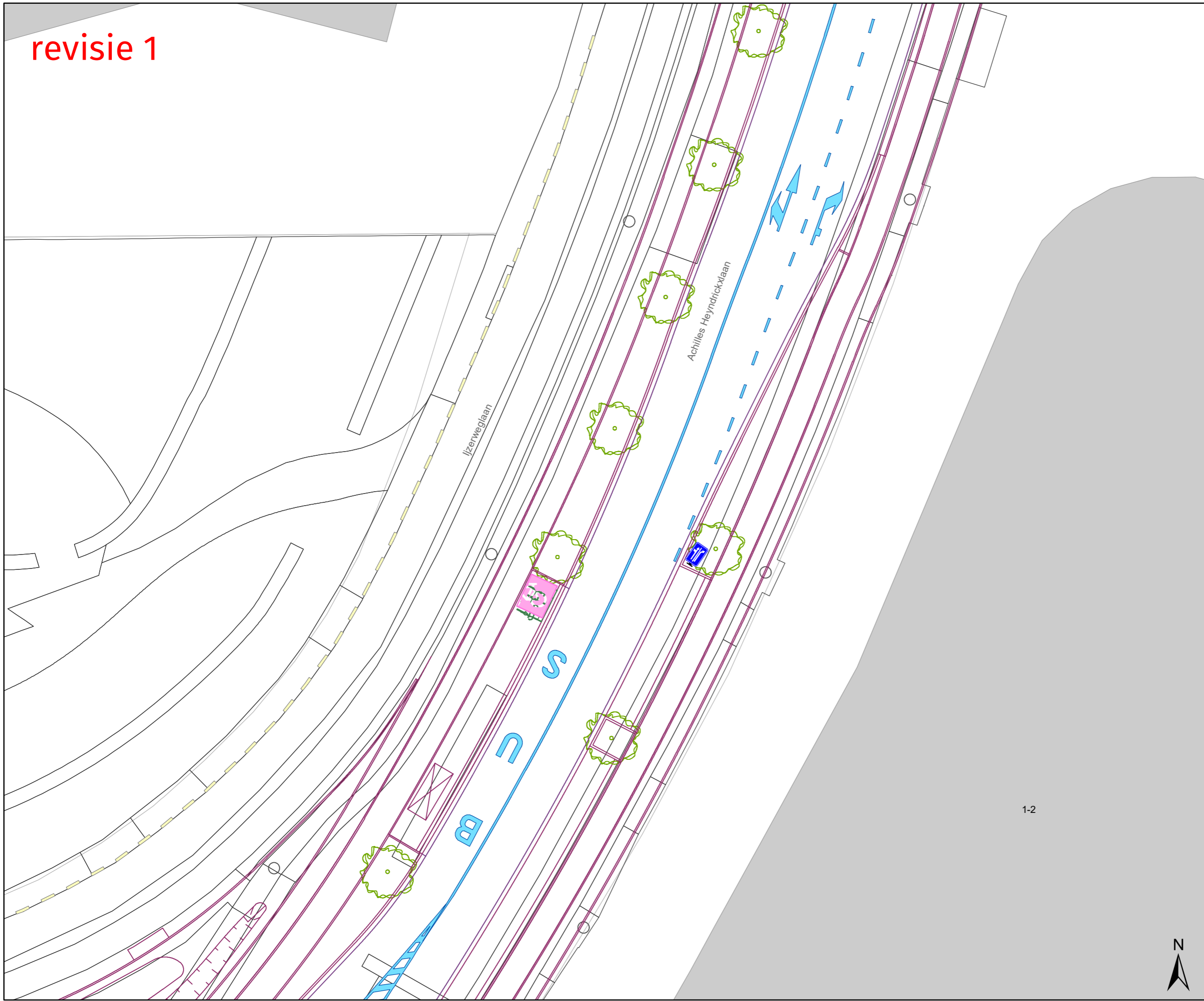
**Burggravenlaan
heraanleg**

Dossiernummer MB-18-08278

DATUM	SCHAAL	PLAN	ADVISEUR	TEKENAAR	PF
29/06/2021	1/250	13/16	PB	baetenel	A3



revisie 1



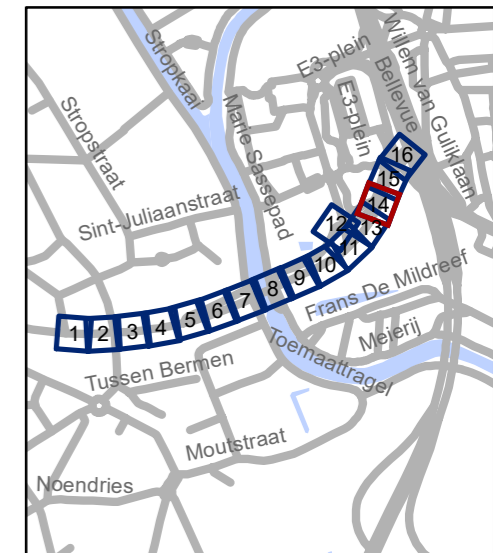
Legende

- Bestaande verkeersborden
- Geplande verkeersborden schaal x2
- Te verwijderen verkeersborden

- Bestaande wegmarkeringen
- Geplande wegmarkeringen

Overige

- Ander gepland dossier
- Geplande fietsenstalling
- Ontwerp heraanleg



gent: Mobiliteitsbedrijf stad Gent
Verkeerstechnische taken

Burggravenlaan heraanleg

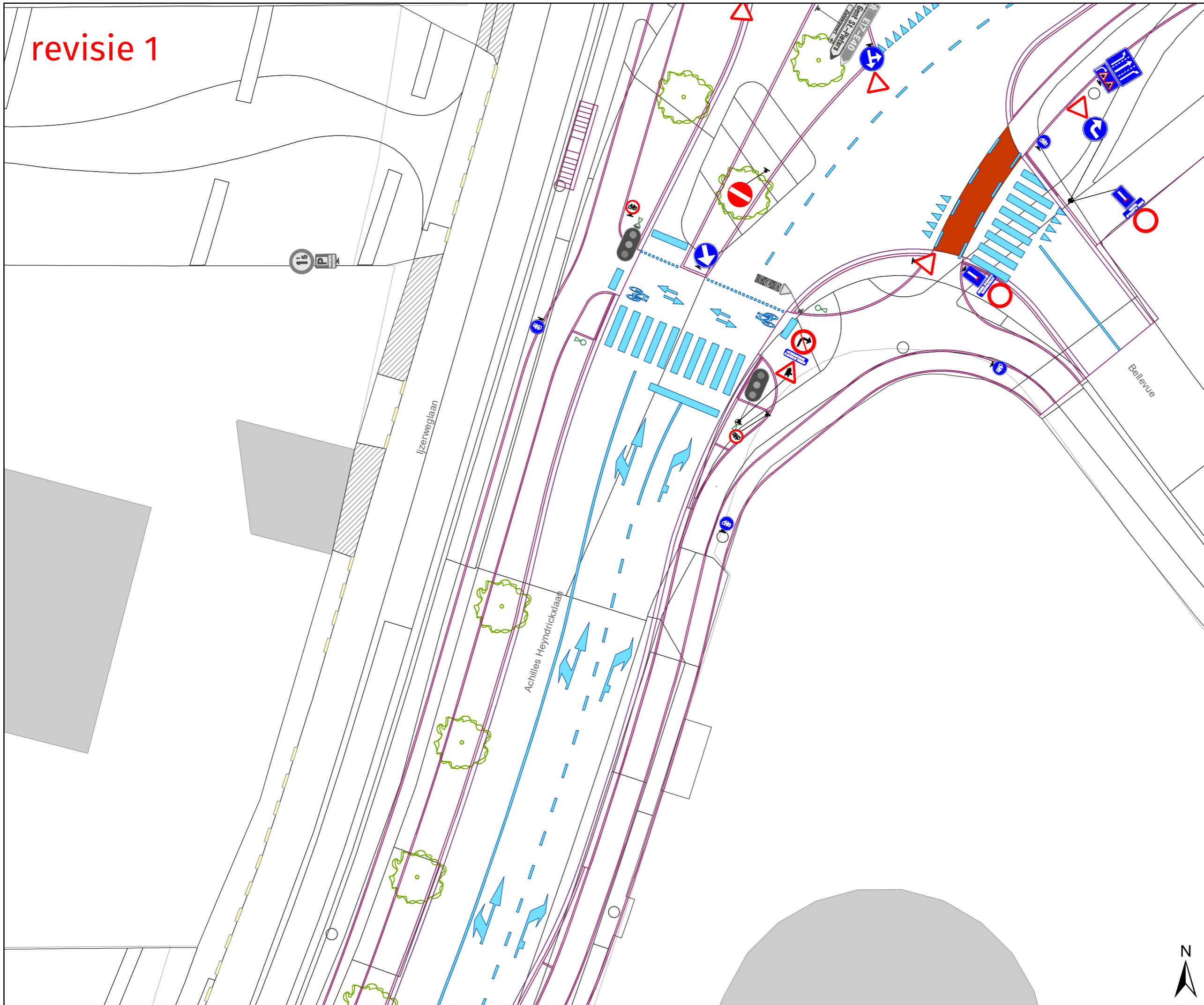
Dossiernummer MB-18-08278

DATUM	SCHAAL	PLAN	ADVISEUR	TEKENAAR	PF
29/06/2021	1/250	14/16	PB	baetenel	A3




1-2





revisie 1






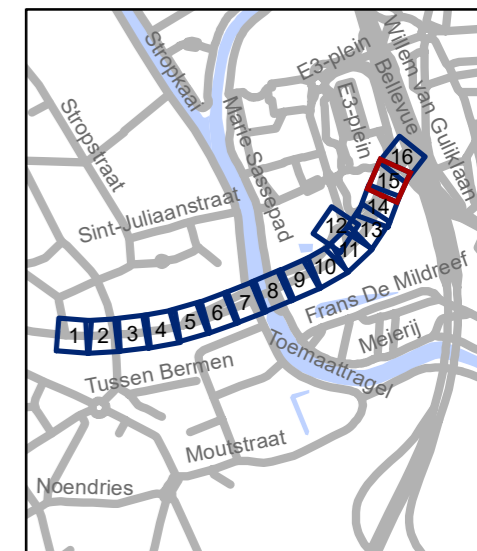
Legende

-  Bestaande verkeersborden
-  Geplande verkeersborden schaal x2
-  Te verwijderen verkeersborden

-  Bestaande wegmarkeringen
-  Geplande wegmarkeringen

Overige

-  Ander gepland dossier
-  Geplande fietsenstalling
-  Ontwerp heraanleg



gent: Mobiliteitsbedrijf stad Gent
Verkeerstechnische taken

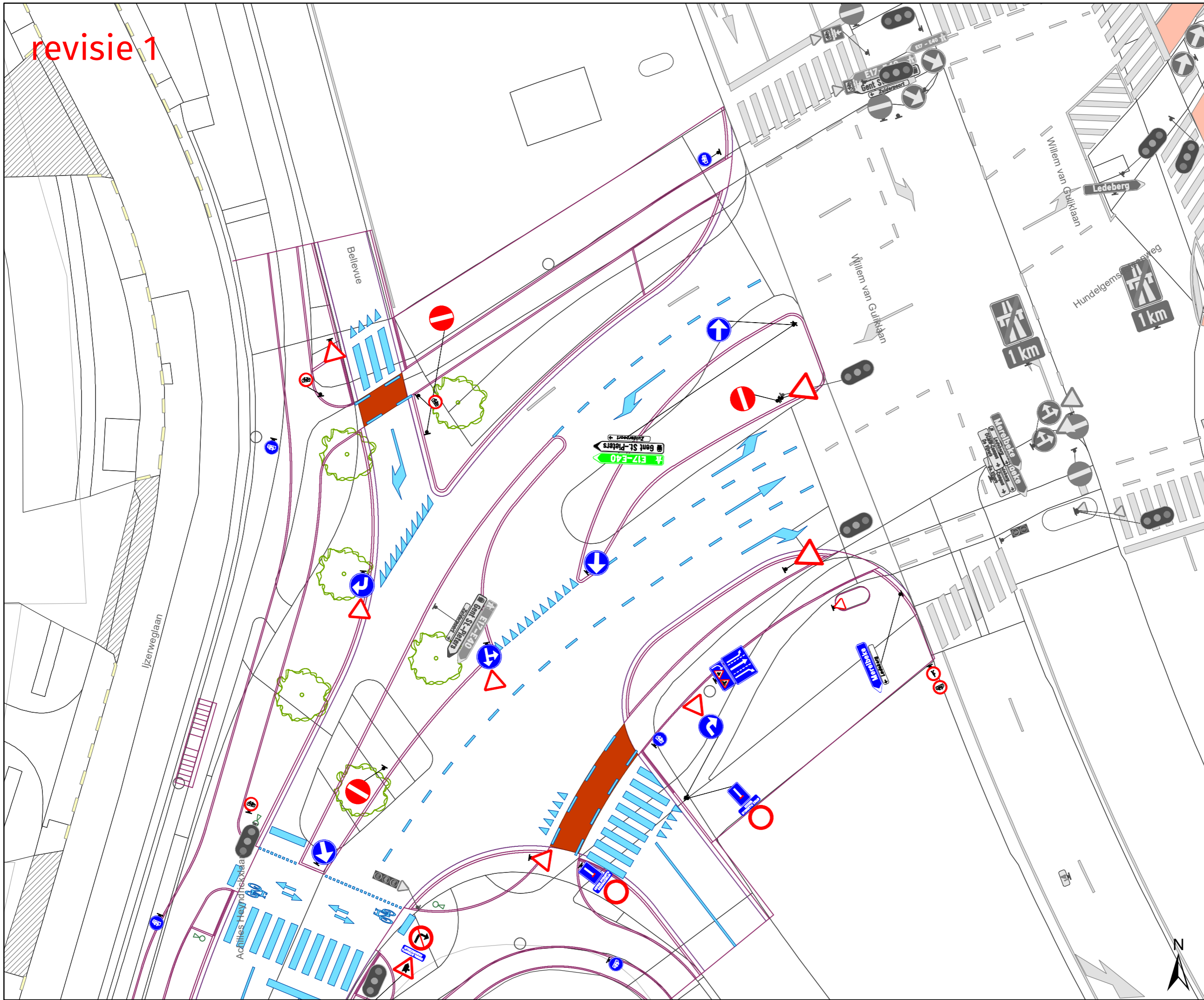
**Burggravenlaan
heraanleg**

Dossiernummer MB-18-08278

DATUM	SCHAAL	PLAN	ADVISEUR	TEKENAAR	PF
29/06/2021	1/250	15/16	PB	baetenel	A3

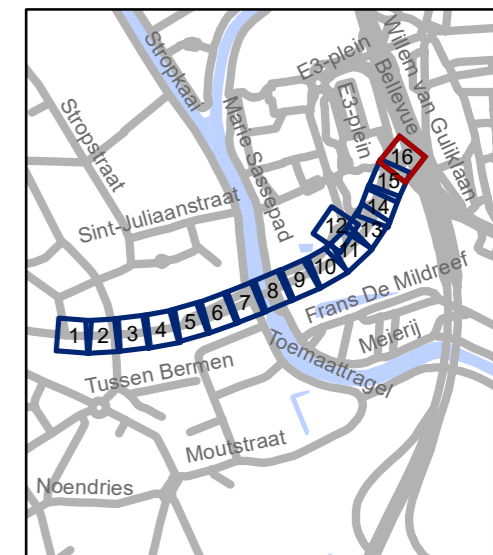


revisie 1



Legende

-  Bestaande verkeersborden
-  Geplande verkeersborden
schaal x2
-  Te verwijderen verkeersborden
-  Bestaande wegmarkeringen
-  Geplande wegmarkeringen
- Overige**
-  Ander gepland dossier
-  Geplande fietsenstalling
-  Ontwerp heraanleg



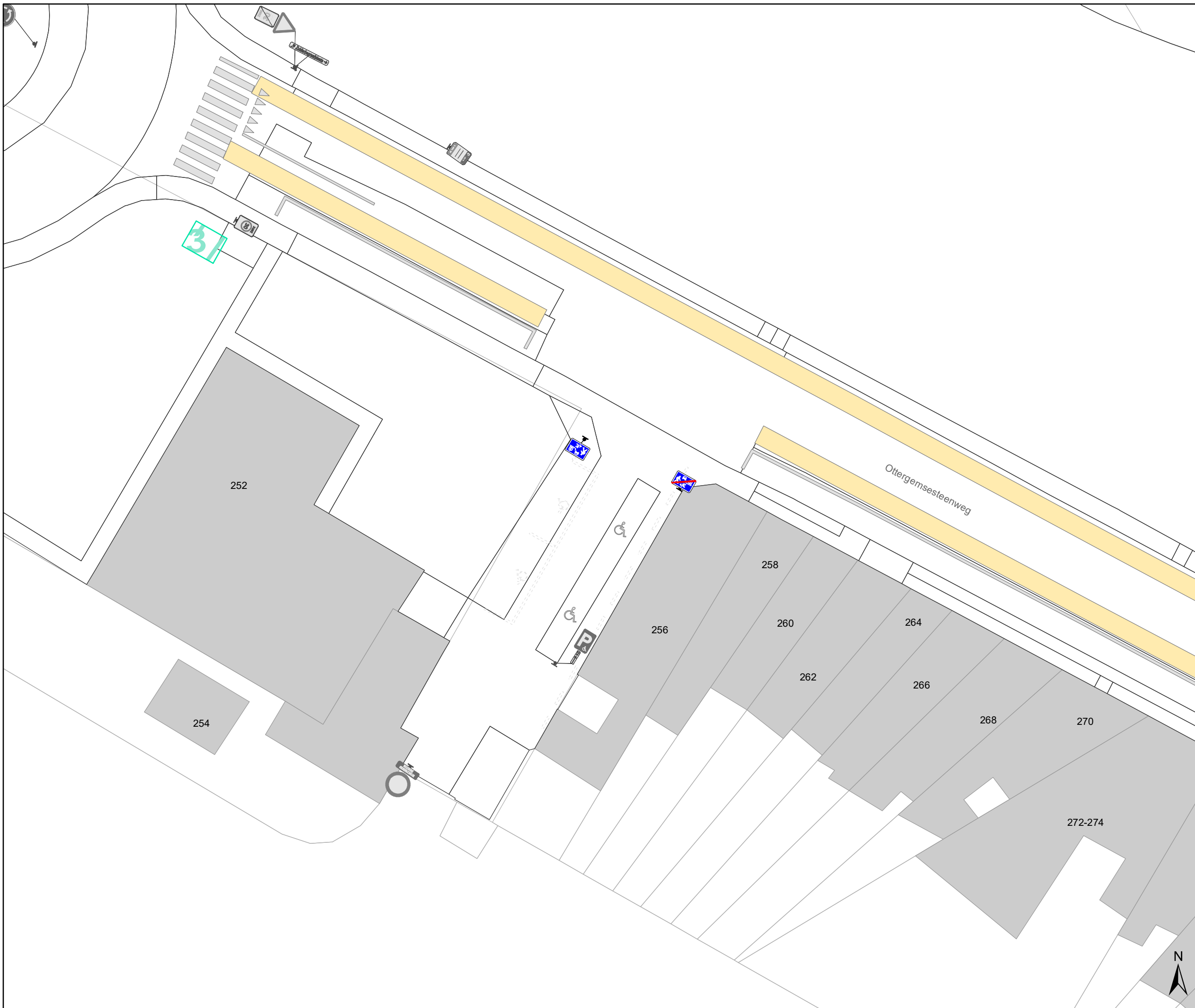
gent: Mobiliteitsbedrijf stad Gent
Verkeerstechnische taken

**Burggravenlaan
heraanleg**

Dossiernummer MB-18-08278

DATUM	SCHAAL	PLAN	ADVISEUR	TEKENAAR	PF
29/06/2021	1/250	16/16	PB	baetnel	A3



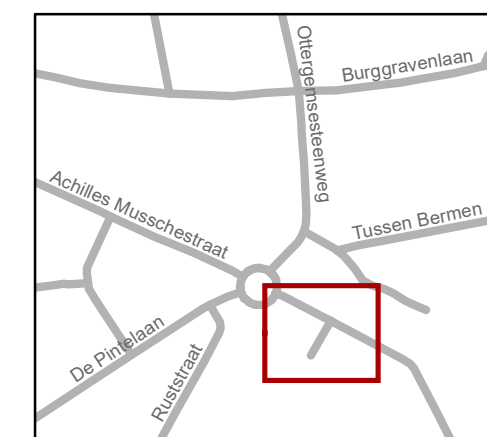


Legende

- Bestaande verkeersborden
- Geplande verkeersborden
- Te verwijderen verkeersborden
- Bestaande wegmarkeringen
- Geplande wegmarkeringen
- Te verwijderen wegmarkeringen

Overige

- Bestaande fietsenstalling



gent: Mobiliteitsbedrijf stad Gent
Verkeerstechnische taken

Ottergemsesteenweg (Woon)erf-afbakening

Dossiernummer P-223800

DATUM	SCHAAL	PLAN	P FORMAAT
30/06/2021	1/250	1/1	A3

(adjunct-) algemeen directeur

voorzitter

2021_CBS_00546 - Nieuw aanvullend reglement van de politie op het wegverkeer - gewestweg - Ottergemsesteenweg-Zuid - nieuwe verkeersmaatregelen



QR Connect

Bekijk het document op
<https://qrconnect.stad.gent>
met code
Rmpw-ssGX-pXKd-wjpn