
2021_CBS_00531 Nieuw aanvullend reglement van de politie op het wegverkeer - gemeenteweg - Kempstraat - toplaagvernieuwing - Goedkeuring

Beslissing: Goedgekeurd in besloten vergadering van 8 juli 2021

Zijn aanwezig bij de beslissing van dit punt:

de heer Mathias De Clercq, burgemeester-voorzitter
de heer Filip Watteeuw, schepenen; mevrouw Sofie Bracke, schepenen; mevrouw Elke Decruynaere, schepenen; mevrouw Astrid De Bruycker, schepenen; de heer Sami Souguir, schepenen; mevrouw Tine Heyse, schepenen; mevrouw Isabelle Heyndrickx; mevrouw Annelies Storms, schepenen; de heer Bram Van Braeckvelt, schepenen; de heer Rudy Coddens, schepenen
mevrouw Mieke Hullebroeck, algemeen directeur; de heer Luc Kupers, adjunct-algemeendirecteur; de heer Danny Van Campenhout, adjunct-algemeendirecteur

Bevoegd: Filip Watteeuw

Betrokken: Mathias De Clercq

Juridisch kader

De volgende bepalingen zijn van toepassing inzake de bevoegdheid:

- De Nieuwe Gemeentewet 24 juni 1988, artikel 119;
- Decreet over het lokaal bestuur van 22 december 2017, artikel 41, § 2, 2°;
- Het Decreet van 16 mei 2008 betreffende de aanvullende reglementen op het wegverkeer en de plaatsing en bekostiging van verkeerstekens, artikel 4, § 1, 2de lid en artikel 5, § 1, 2de lid.
- Het gemeenteraadsbesluit van 14 december 2015, houdende de delegatie van de vaststellingsbevoegdheid inzake gemeentelijke aanvullende reglementen op het wegverkeer.

De beslissing wordt genomen op grond van:

- Wet betreffende de politie over het wegverkeer, gecoördineerd bij Koninklijk Besluit van 16 maart 1968;
- Decreet van 16 mei 2008 betreffende de aanvullende reglementen op het wegverkeer en de plaatsing en bekostiging van de verkeerstekens;
- Koninklijk Besluit van 1 december 1975 houdende algemeen reglement op de politie van het wegverkeer en van het gebruik van de openbare weg;
- Ministerieel Besluit van 11 oktober 1976 waarbij de minimumafmetingen en de bijzondere plaatsingsvoorwaarden van de verkeerstekens worden bepaald;
- Uitvoeringsbesluit van 23 januari 2009 betreffende de aanvullende reglementen op het wegverkeer en de plaatsing en bekostiging van de verkeerstekens;
- Omzendbrief MOB/2009/1 van 3 april 2009;
- Het reglement houdende de voorwaarden tot het toekennen van parkeerplaatsen voor personen met een handicap, goedgekeurd in de gemeenteraad van 25 april 2016.

Motivering

Bij dit collegebesluit worden in het kader van de topaagvernieuwing volgende nieuwe maatregelen getroffen: de parkeerhaken worden waar mogelijk aangepast volgens de maatvoering opgenomen in IPOD II van de Stad Gent, waarbij de maximale afstand 4,50 meter bedraagt tussen de parkeerhaken. Daarnaast worden de verhoogde inrichtingen opgenomen in dit reglement. Deze stonden verkeerdelijk opgenomen als drempel.

Bij collegebesluit van 15 april 2021 werd, aanvullend op de geplande circulatiewijzigingen van de Linnenstraat en Textielstraat, de aanpassing doorgevoerd van het onderbord bij beperkt éénrichtingsverkeer voor de gehele wijk zodat bromfietzers A-klasse + speedpedelecs in tegenrichting toegelaten worden conform de beleidsvisie.

Bij collegebesluit van 4 maart 2021 werd als nieuwe maatregel getroffen, het voorzien van de nodige signalisatie voor het aankondigen van de fietsstraat, is noodzakelijk om een veilig verloop van het verkeer te verzekeren in de fietsstraat Groendreef- Gérard Willemotlaan. Hierbij werd ook de voorrangsregeling aangepast waarbij voorrang dient gegeven te worden aan de fietsstraat. Tevens wordt de circulatie gewijzigd waarbij gemotoriseerd verkeer geweerd wordt ter hoogte van de fietsbrug op de Groendreef.

Bij collegebesluit van 11 april 2019 werd als nieuwe maatregel getroffen, het verwijderen van de parkeerplaats voor personen met een handicap ter hoogte van huisnummer 13 wegens overlijden van de houder van de parkeerkaart voor personen met een handicap.

Bij collegebesluit van 15 december 2016 werd de bestaande toestand geregulariseerd en er werden 2 nieuwe verkeersmaatregelen ingevoerd, namelijk de toegang van het pad tussen het Fluweelpark en de Kempstraat, ter hoogte van huisnummer 89, is niet langer verboden voor fietsers. Tevens werd een gele streep verwijderd.

Bijgevoegde bijlage(n):

- Aanvullend reglement Kempstraat dossier P-214382 (deel van de beslissing)
- Signalisatieplan Kempstraat dossier P-214382 (deel van de beslissing)
- Historiek Kempstraat dossier P-214382

Beslissing

Beslist het volgende:

Artikel 1:

Heft op het aanvullend reglement van de politie op het wegverkeer betreffende de gemeenteweg Kempstraat, goedgekeurd in zitting van 15 april 2021, van zodra het nieuwe reglement in werking treedt.

Artikel 2:

Keurt goed het aanvullend reglement van de politie op het wegverkeer betreffende de gemeenteweg Kempstraat.

Aanvullend reglement van de politie op het wegverkeer - gemeenteweg – Kempstraat

Goedgekeurd in het College van Burgemeester en Schepenen van

Bekendgemaakt op

Geldig vanaf

Referentienummer

Reglement

- Artikel 1.** Op de Kempstraat ter hoogte van het kruispunt met de Groendreef geldt:
de bestuurders moeten voorrang verlenen;
de plaats waar de bestuurders, zo nodig, moeten stoppen om voorrang te verlenen,
wordt aangeduid.
Dit wordt gesignaleerd door:
- verkeersborden B1
- wegmarkeringen overeenkomstig art.76.2 van de wegcode
- Artikel 2.** Op de Kempstraat van kruispunt met de Groendreef tot kruispunt met de Linnenstraat
in de richting van de Textielstraat geldt:
op de Kempstraat van kruispunt met de Linnenstraat tot kruispunt met de
Brugsesteenweg in de richting van de Brugsesteenweg geldt:
verboden rijrichting voor iedere bestuurder;
de maatregel geldt niet voor fietsers en bestuurders van tweewielige bromfietsen
klasse A en speed pedelecs.
In de tegenovergestelde richting geldt:
toegelaten rijrichting op de openbare weg met eenrichtingsverkeer;
fietsers, bestuurders van tweewielige bromfietsen klasse A en speed pedelecs mogen
in de twee richtingen rijden.
Dit wordt gesignaleerd door:
- verkeersborden C1
- de verkeersborden worden aangevuld met onderborden M12
- verkeersborden F19
- de verkeersborden worden aangevuld met onderborden M18
- Artikel 3.** Op de Kempstraat vanaf huisnummer 89 in de richting van het Fluweelpark geldt:
de toegang is verboden in beide richtingen, voor iedere bestuurder;
de maatregel geldt niet voor fietsers.
Dit wordt gesignaleerd door:

- verkeersborden C3
- de verkeersborden worden aangevuld met onderborden M2

Artikel 4. Op de Kempstraat ter hoogte van de zijgevel van huisnummer 244-248 geldt:
de bestuurders zijn verplicht de hindernis langs rechts voorbij te rijden.

Dit wordt gesignaleerd door:

- verkeersborden D1

Artikel 5. Op de Kempstraat ter hoogte van de zijgevel van huisnummer 244-248 geldt:
het parkeren is toegelaten;
de maatregel geldt alleen voor de fietsers.

Dit wordt gesignaleerd door:

- verkeersborden E9a
- de verkeersborden worden aangevuld met onderborden M1

Artikel 6. Op de Kempstraat ter hoogte van huisnummer 101 tot huisnummer 121 geldt:
het parkeren is voorbehouden voor motorfietsen, personenauto's, auto's voor dubbel gebruik en minibussen;

het einde van de parkeerreglementering wordt aangeduid;

het begin van de parkeerreglementering wordt aangeduid.

Dit wordt gesignaleerd door:

- verkeersborden E9b
- de verkeersborden worden aangevuld met x-borden Xb, Xa

Artikel 7. Op de Kempstraat ter hoogte van huisnummer 22,
op de Kempstraat ter hoogte van huisnummer 36,
op de Kempstraat ter hoogte van huisnummer 42 geldt:

het parkeren op de rijbaan is verboden.

Dit wordt gesignaleerd door:

- wegmarkeringen overeenkomstig art.75.1.2° van de wegcode

Artikel 8. Op de Kempstraat ter hoogte van het kruispunt met de Brugsesteenweg geldt:
voetgangers moeten de oversteekplaats volgen om de rijbaan over te steken.

Dit wordt gesignaleerd door:

- wegmarkeringen overeenkomstig art.76.3 van de wegcode

Artikel 9. Op de Kempstraat van het kruispunt met de Brugsesteenweg tot de overzijde van
huisnummer 2;

op de Kempstraat van huisnummer 1 tot huisnummer 21;

op de Kempstraat van huisnummers 27-29 tot huisnummers 31-31A;

op de Kempstraat van huisnummer 33 tot huisnummer 41;

op de Kempstraat ter hoogte van huisnummer 43;

op de Kempstraat ter hoogte van huisnummer 69;

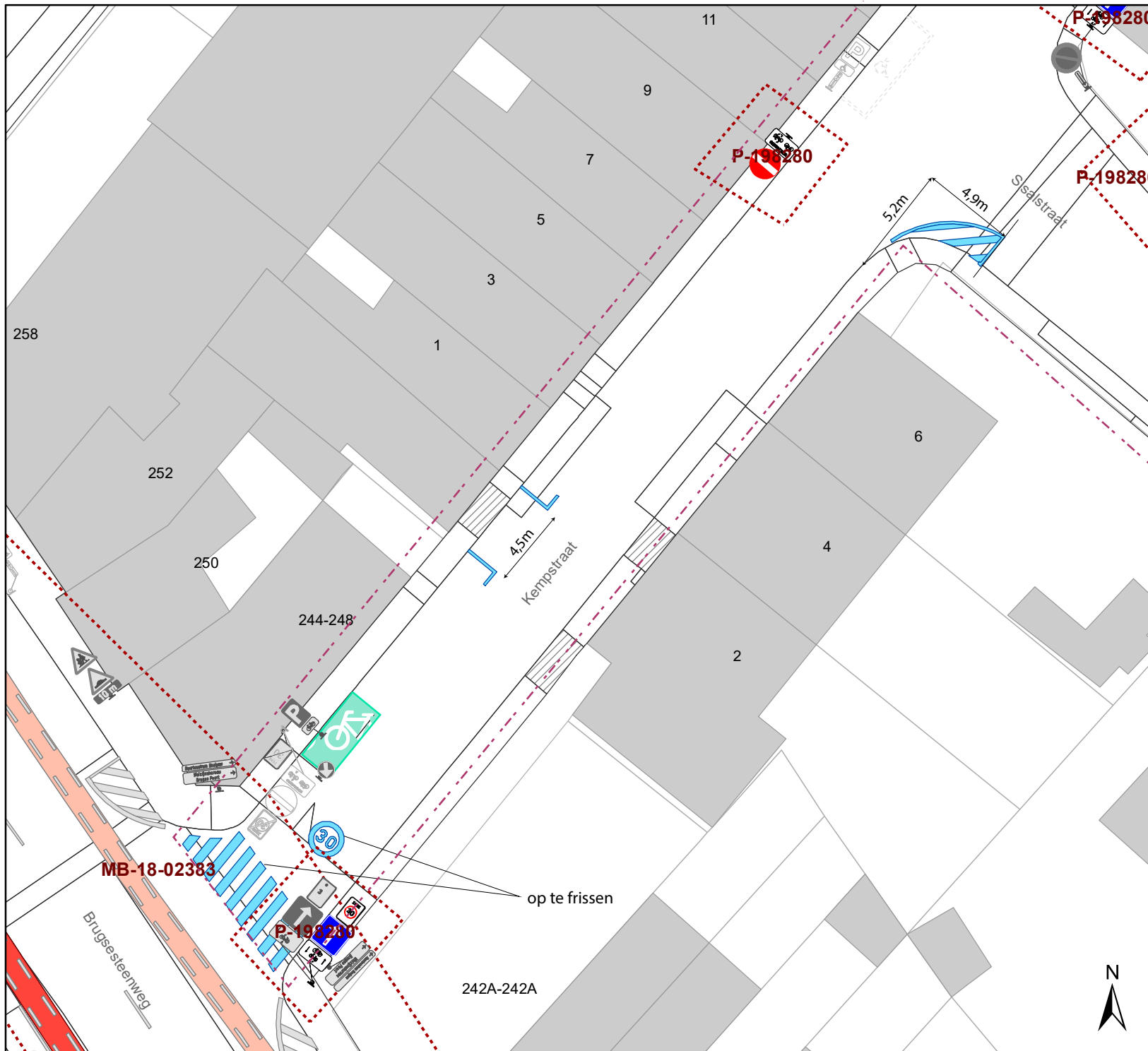
op de Kempstraat van huisnummer 71 tot huisnummer 83;
op de Kempstraat ter hoogte van huisnummer 89;
op de Kempstraat van huisnummers 24-28A tot huisnummer 30;
op de Kempstraat van huisnummer 38 tot huisnummer 40;
op de Kempstraat ter hoogte van de zijgevel van huisnummer 107 van de Tortelduifstraat;
op de Kempstraat ter hoogte van de overzijde van huisnummer 159;
op de Kempstraat van huisnummer 154 tot huisnummer 156;
op de Kempstraat van huisnummer 158 tot huisnummer 164;
op de Kempstraat van huisnummer 166 tot de overzijde van huisnummer 183;
op de Kempstraat ter hoogte van huisnummer 172;
op de Kempstraat van huisnummer 107 tot huisnummer 119;
op de Kempstraat ter hoogte van huisnummer 103 geldt:
voertuigen moeten parkeren binnen de afgebakende plaatsen.

Dit wordt gesignaleerd door:

- **wegmarkeringen overeenkomstig art.77.5 van de wegcode**

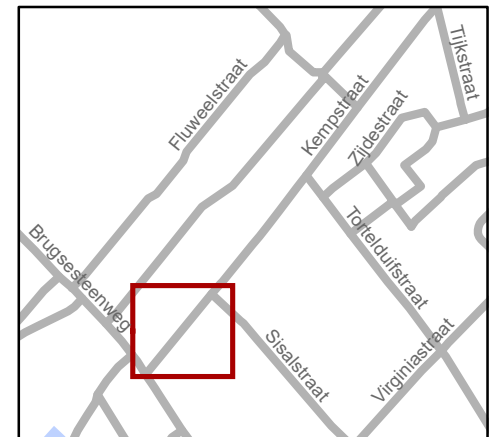
Artikel 10. Op de Kempstraat ter hoogte van het kruispunt met de Tortelduifstraat;
op de Kempstraat ter hoogte van huisnummer 101 tot huisnummer 151;
op de Kempstraat ter hoogte van het kruispunt met de Groendreef geldt:
de bestuurders moeten het verkeersplateau dubbel voorzichtig en met matige
snelheid naderen, zodat zij erover rijden met een snelheid die niet meer bedraagt dan
30 km per uur.
Dit wordt gesignaleerd door:
- **een plateau**

(einde reglement)



Legende

-  Bestaande verkeersborden
-  Geplande verkeersborden
-  Te verwijderen verkeersborden
-  Bestaande wegmarkeringen
-  Geplande wegmarkeringen
-  Te verwijderen wegmarkeringen
-  Projectgebied toplaag

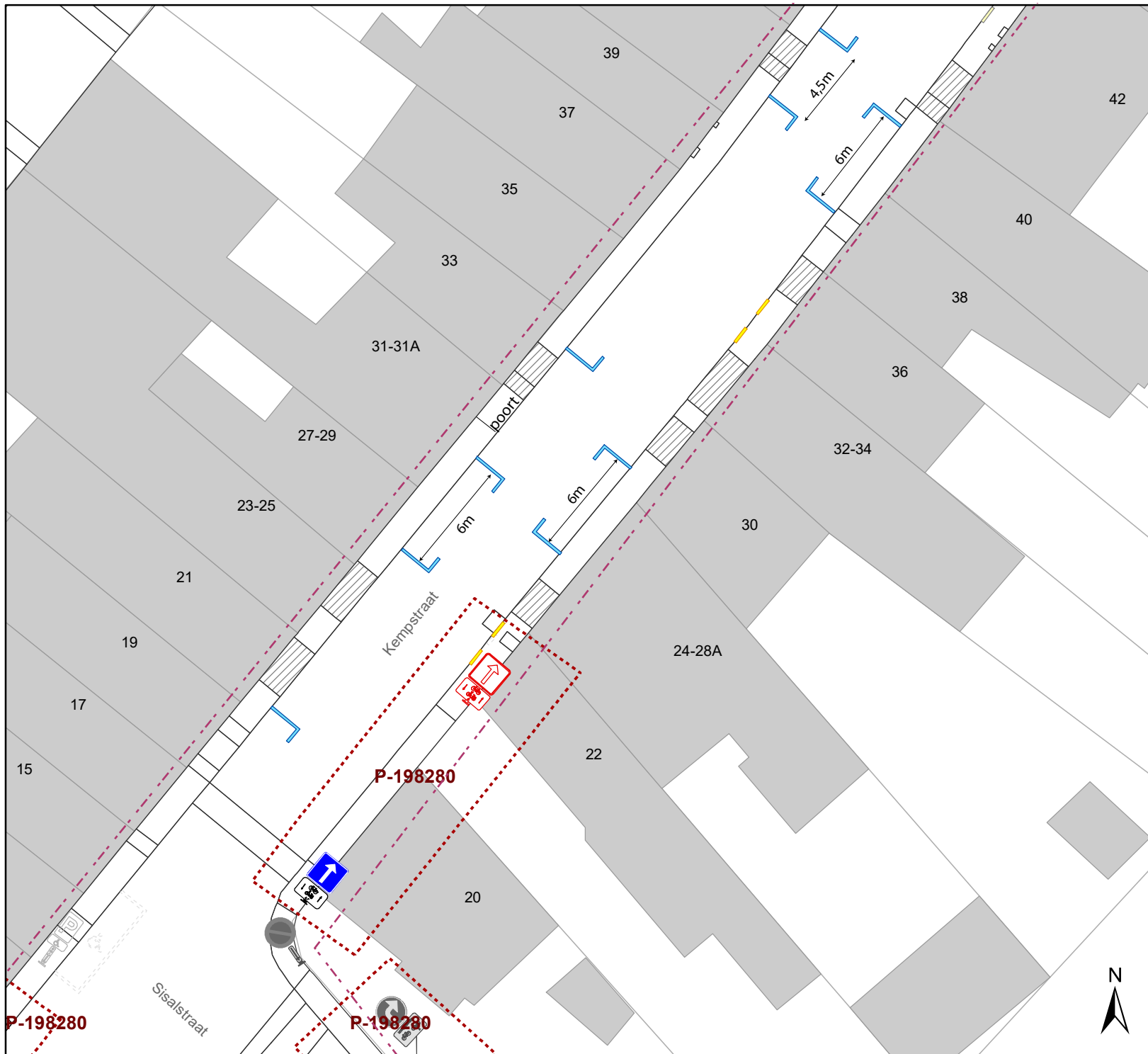


gent: Mobiliteitsbedrijf stad Gent
Verkeerstechnische taken

**Kempstraat-Sisalstraat
Toplaag**

Dossiernummer P-214382

DATUM	SCHAAL	PLAN	P FORMAAT
28/06/2021	1/300	1/8	A4



Legende

- Bestaande verkeersborden
- Geplande verkeersborden
- Te verwijderen verkeersborden
- Bestaande wegmarkeringen
- Geplande wegmarkeringen
- Te verwijderen wegmarkeringen
- Projectgebied toplaag

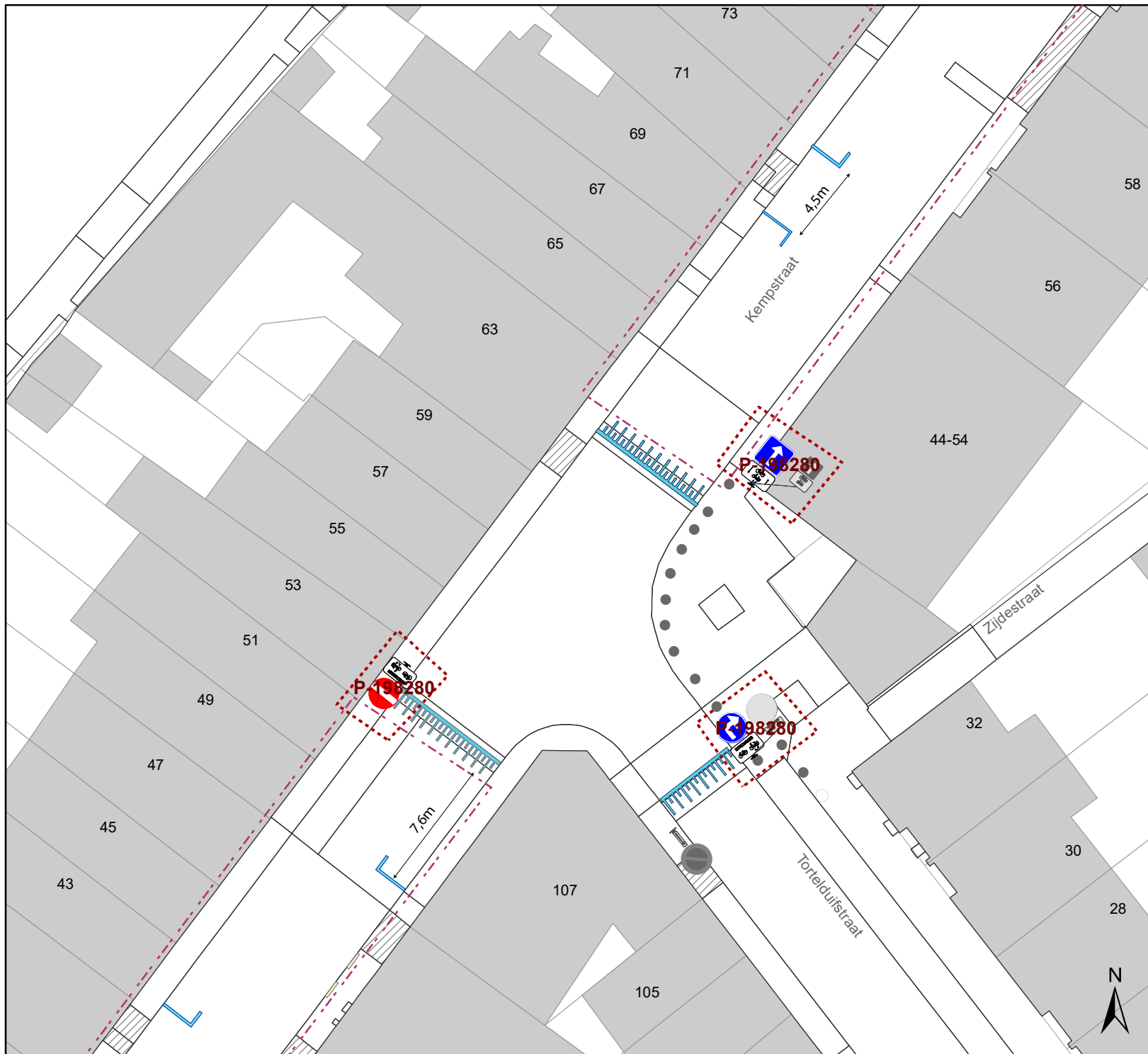


gent: Mobiliteitsbedrijf stad Gent
Verkeerstechnische taken

**Kempstraat-Sisalstraat
Toplaag**

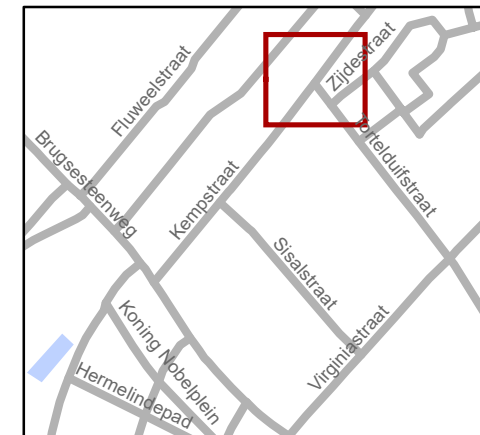
Dossiernummer P-214382

DATUM	SCHAAL	PLAN	P FORMAAT
28/06/2021	1/300	2/8	A4



Legende

-  Bestaande verkeersborden
-  Geplande verkeersborden
-  Te verwijderen verkeersborden
-  Bestaande wegmarkeringen
-  Geplande wegmarkeringen
-  Te verwijderen wegmarkeringen
-  Projectgebied toplaag



gent: Mobiliteitsbedrijf stad Gent
Verkeerstechnische taken

Kempstraat-Sisalstraat Toplaag

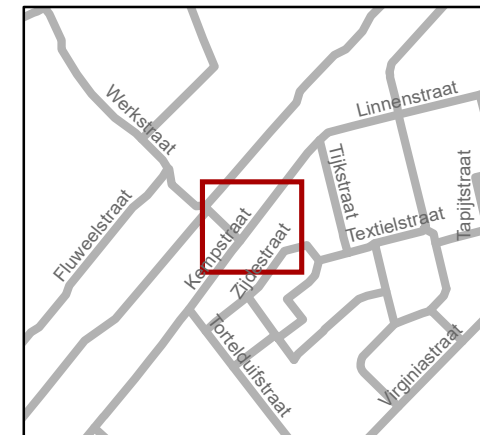
Dossiernummer P-214382

DATUM	SCHAAL	PLAN	P FORMAAT
28/06/2021	1/300	3/8	A4



Legende

-  Bestaande verkeersborden
-  Geplande verkeersborden
-  Te verwijderen verkeersborden
-  Bestaande wegmarkeringen
-  Geplande wegmarkeringen
-  Te verwijderen wegmarkeringen
-  Projectgebied toplaag



gent: Mobiliteitsbedrijf stad Gent
Verkeerstechnische taken

**Kempstraat-Sisalstraat
Toplaag**

Dossiernummer P-214382

DATUM	SCHAAL	PLAN	P FORMAAT
28/06/2021	1/300	4/8	A4



Legende

-  Bestaande verkeersborden
-  Geplande verkeersborden
-  Te verwijderen verkeersborden
-  Bestaande wegmarkeringen
-  Geplande wegmarkeringen
-  Te verwijderen wegmarkeringen
-  Projectgebied toplaag



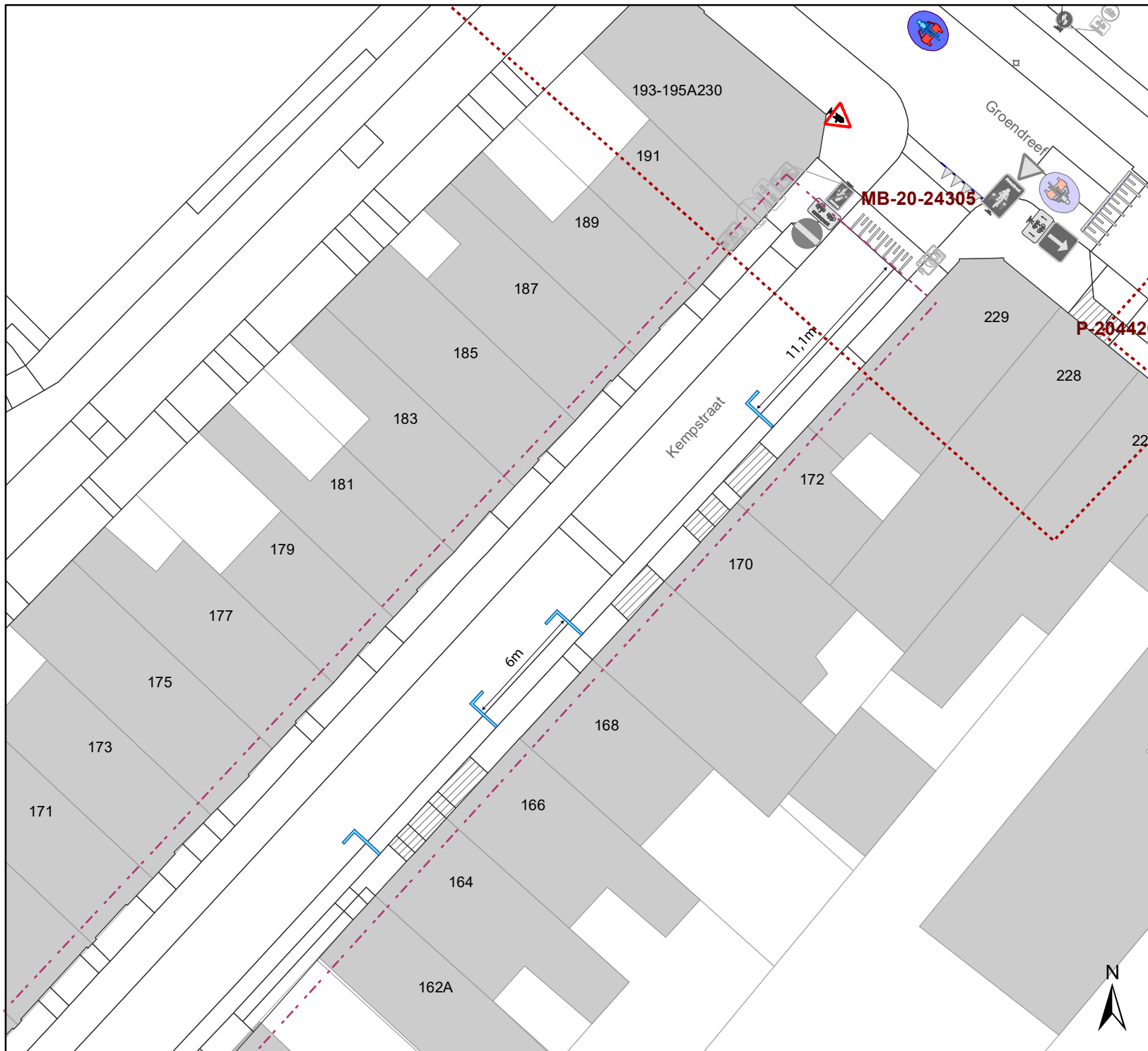
gent: Mobiliteitsbedrijf stad Gent
Verkeerstechnische taken

Kempstraat-Sisalstraat Toplaag

Dossiernummer P-214382

DATUM	SCHAAL	PLAN	P FORMAAT
28/06/2021	1/300	5/8	A4





Legende

-  Bestaande verkeersborden
-  Geplande verkeersborden
-  Te verwijderen verkeersborden
-  Bestaande wegmarkeringen
-  Geplande wegmarkeringen
-  Te verwijderen wegmarkeringen
-  Projectgebied toplaag

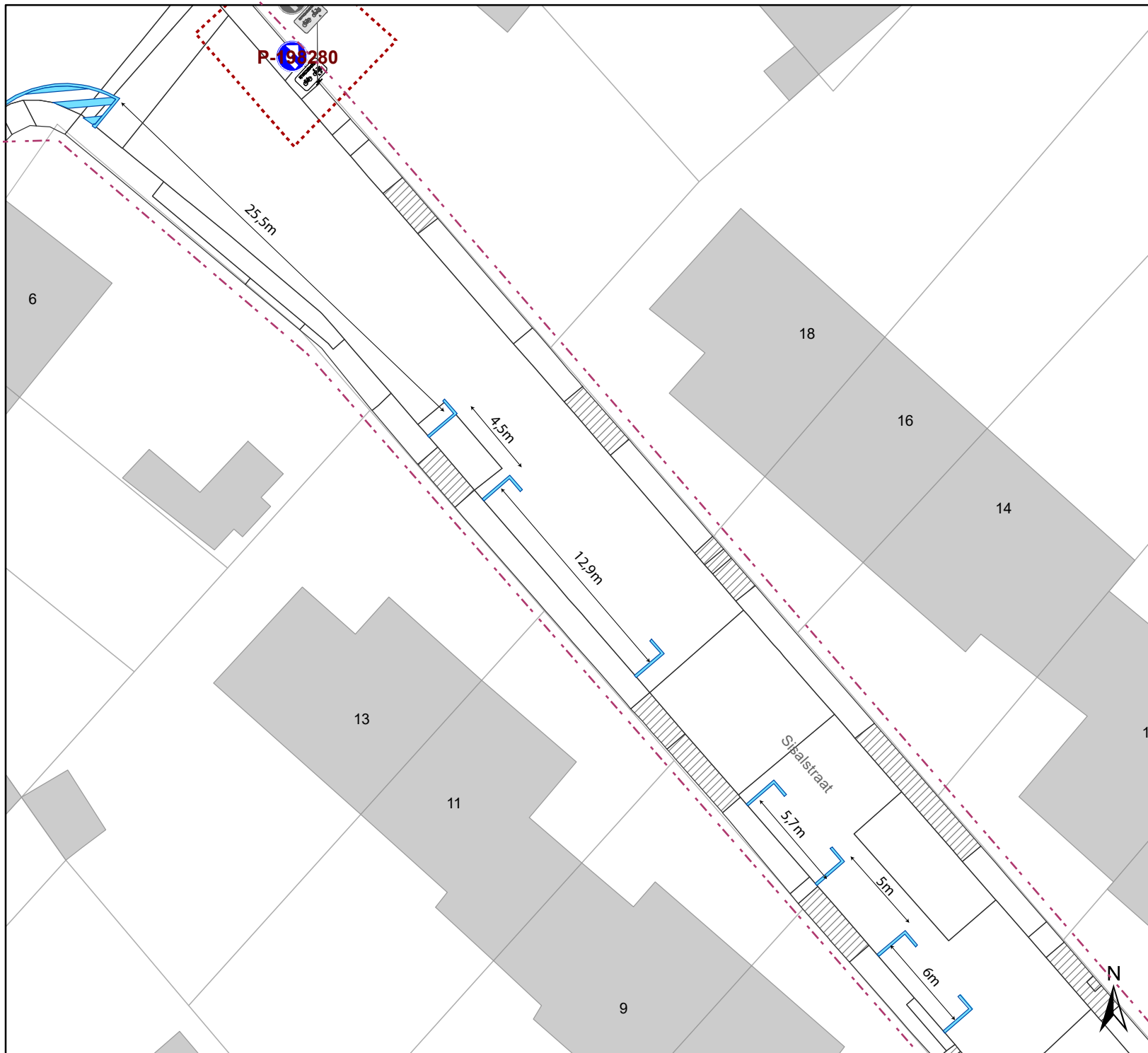


gent: Mobiliteitsbedrijf stad Gent
Verkeerstechnische taken

Kempstraat-Sisalstraat Toplaag

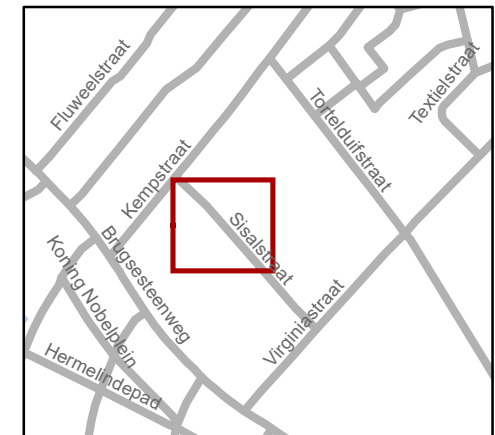
Dossiernummer P-214382

DATUM	SCHAAL	PLAN	P FORMAAT
28/06/2021	1/300	1/1	A4



Legende

-  Bestaande verkeersborden
-  Geplande verkeersborden
-  Te verwijderen verkeersborden
-  Bestaande wegmarkeringen
-  Geplande wegmarkeringen
-  Te verwijderen wegmarkeringen
-  Projectgebied toplaag

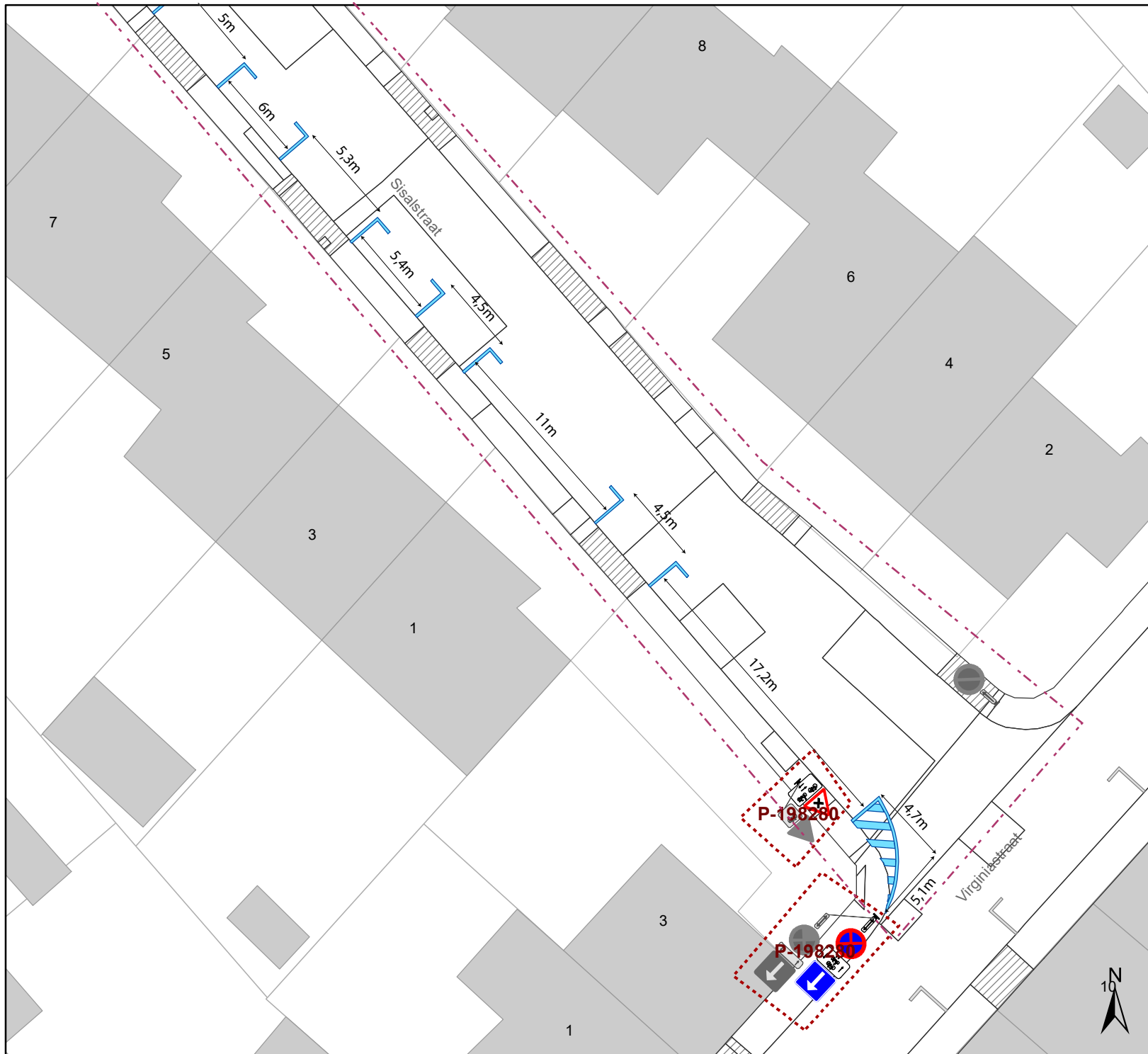


gent: Mobiliteitsbedrijf stad Gent
Verkeerstechnische taken

Kempstraat-Sisalstraat Toplaag

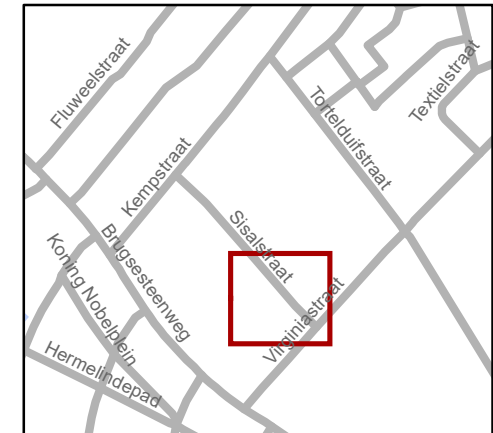
Dossiernummer P-214382

DATUM	SCHAAL	PLAN	P. FORMAAT
28/06/2021	1/300	1/1	A4



Legende

-  Bestaande verkeersborden
-  Geplande verkeersborden
-  Te verwijderen verkeersborden
-  Bestaande wegmarkeringen
-  Geplande wegmarkeringen
-  Te verwijderen wegmarkeringen
-  Projectgebied toplaag



gent: Mobiliteitsbedrijf stad Gent
Verkeerstechnische taken

**Kempstraat-Sisalstraat
Toplaag**

Dossiernummer P-214382

DATUM	SCHAAL	PLAN	P FORMAAT
28/06/2021	1/300	1/1	A4

(adjunct-) algemeen directeur

voorzitter

2021_CBS_00531 - Nieuw aanvullend reglement van de politie op het wegverkeer - gemeenteweg - Kempstraat - toplaagvernieuwing



QR Connect

Bekijk het document op
<https://qrconnect.stad.gent>
met code
SXwt-xJ9f-Kc5Z-VTAM