
2021_CBS_00544 Nieuw aanvullend reglement van de politie op het wegverkeer - gemeenteweg - Jozef Vervaenestraat - nieuwe verkeersmaatregelen - Goedkeuring

Beslissing: Goedgekeurd in besloten vergadering van 8 juli 2021

Zijn aanwezig bij de beslissing van dit punt:

de heer Mathias De Clercq, burgemeester-voorzitter
de heer Filip Watteeuw, schepen; mevrouw Sofie Bracke, schepen; mevrouw Elke Decruynaere, schepen; mevrouw Astrid De Bruycker, schepen; de heer Sami Souguir, schepen; mevrouw Tine Heyse, schepen; mevrouw Isabelle Heyndrickx; mevrouw Annelies Storms, schepen; de heer Bram Van Braeckvelt, schepen; de heer Rudy Coddens, schepen
mevrouw Mieke Hullebroeck, algemeen directeur; de heer Luc Kupers, adjunct-
algemeendirecteur; de heer Danny Van Campenhout, adjunct-
algemeendirecteur

Bevoegd: Filip Watteeuw

Betrokken: Mathias De Clercq

Juridisch kader

De volgende bepalingen zijn van toepassing inzake de bevoegdheid:

- De Nieuwe Gemeentewet 24 juni 1988, artikel 119;
- Het Decreet over het lokaal bestuur van 22 december 2017, artikel 41, 2°;
- Het Decreet van 16 mei 2008 betreffende de aanvullende reglementen op het wegverkeer en de plaatsing en bekostiging van verkeerstekens, artikel 4, § 1, 2de lid en artikel 5, § 1, 2de lid.
- Het gemeenteraadsbesluit van 14 december 2015, houdende de delegatie van de vaststellingsbevoegdheid inzake gemeentelijke aanvullende reglementen op het wegverkeer.

De beslissing wordt genomen op grond van:

- Wet betreffende de politie over het wegverkeer, gecoördineerd bij Koninklijk Besluit van 16 maart 1968;
- Decreet van 16 mei 2008 betreffende de aanvullende reglementen op het wegverkeer en de plaatsing en bekostiging van de verkeerstekens;
- Koninklijk Besluit van 1 december 1975 houdende algemeen reglement op de politie van het wegverkeer en van het gebruik van de openbare weg;
- Ministerieel Besluit van 11 oktober 1976 waarbij de minimumafmetingen en de bijzondere plaatsingsvoorwaarden van de verkeerstekens worden bepaald;
- Uitvoeringsbesluit van 23 januari 2009 betreffende de aanvullende reglementen op het wegverkeer en de plaatsing en bekostiging van de verkeerstekens;
- Omzendbrief MOB/2009/1 van 3 april 2009;
- Het reglement houdende de voorwaarden tot het toekennen van parkeerplaatsen voor personen met een handicap, goedgekeurd in de gemeenteraad van 25 april 2016.

Motivering

De nieuwe verkeersmaatregelen die bij dit besluit getroffen worden, zijn: Het signaleren van een dubbelrichtingsfietspad nabij het kruispunt met de Hundelgemsesteenweg en het instellen van een voorrangregeling voor fietsers richting de Jozef Vervaenestraat op het dubbelrichtingsfietspad zodat ze zeker genoeg tijd nemen om zich te vergewissen van de verkeerssituatie. Dit naar aanleiding van de heraanleg van de Jozef Vervaenestraat die net zoals de Hundelgemsesteenweg deels werd heraangelegd tussen de Hundelgemsesteenweg en de Moriaanstraat.

Bij collegebesluit van 26 oktober 2017 werd de bestaande toestand geregulariseerd en als nieuwe verkeersmaatregel de parkeerstrook ter hoogte van huisnummer 79 onderbroken om de toegang tot de inrij van de eigendom te vrijwaren.

Bijgevoegde bijlage(n):

- Aanvullend reglement Jozef Vervaenestraat dossier P-221905 (deel van de beslissing)
- Signalisatieplan Jozef Vervaenestraat dossier P-221905 (deel van de beslissing)
- Historiek Jozef Vervaenestraat dossier P-221905

Beslissing

Beslist het volgende:

Artikel 1:

Heft op het aanvullend reglement van de politie op het wegverkeer betreffende de gemeenteweg Jozef Vervaenestraat goedgekeurd in zitting van 26 oktober 2017, van zodra het nieuwe reglement in werking treedt.

Artikel 2:

Keurt goed het bijgevoegd aanvullend reglement van de politie op het wegverkeer betreffende de gemeenteweg Jozef Vervaenestraat.

Aanvullend reglement van de politie op het wegverkeer - gemeenteweg – Jozef Vervaenestraat

Goedgekeurd in het College van Burgemeester en Schepenen van

Bekendgemaakt op

Geldig vanaf

Referentienummer

Reglement

- Artikel 1.** Op de Jozef Vervaenestraat ter hoogte van huisnummer 155; op de Jozef Vervaenestraat ter hoogte van huisnummer 185 geldt: de bestuurders moeten de lichten van de driekleurige verkeerslichten opvolgen.
Dit wordt gesignaleerd door:
- verkeerslichten overeenkomstig art.61 van de wegcode
- Artikel 2.** Op het grondgebied van de Stad Gent aan de overzijde van huisnummers 167 en 187 de bestuurders van voertuigen van geregelde diensten voor gemeenschappelijk vervoer moeten de lichten van de bijzondere verkeerslichten voor het regelen van het verkeer van voertuigen van geregelde diensten voor gemeenschappelijk vervoer opvolgen.
Dit wordt gesignaleerd door:
- verkeerslichten overeenkomstig art.62ter van de wegcode
- Artikel 3.** Op de Jozef Vervaenestraat ter hoogte van het kruispunt met de Hundelgemsesteenweg, met Moscouviaduct en komende van de park-and-rideparking op het kruispunt met de Oefenpleinstraat geldt: op de Jozef Vervaenestraat ter hoogte van het kruispunt met het fietspad aan de oostelijke zijde met de Hundelgemsesteenweg wordt volgende maatregel ingevoerd: de bestuurders moeten voorrang verlenen; de plaats waar de bestuurders, zo nodig, moeten stoppen om voorrang te verlenen, wordt aangeduid.
Dit wordt gesignaleerd door:
- verkeersborden B1
- wegmarkeringen overeenkomstig art.76.2 van de wegcode

- Artikel 4.** Op het dubbelrichtingsfietspad van de Jozef Vervaenestraat komende van het fietspad aan de oostzijde van de Hundelgemsesteenweg ter hoogte van het kruispunt met de Jozef Vervaenestraat wordt volgende maatregel ingevoerd:
- de bestuurders moeten stoppen en voorrang verlenen;
 - de plaats waar de bestuurders moeten stoppen ingevolge het verkeersbord B5 wordt aangeduid.
- Dit wordt gesignaleerd door:
- verkeersborden B5
 - wegmarkeringen overeenkomstig art.76.1 van de wegcode
- Artikel 5.** Op de Jozef Vervaenestraat ter hoogte van de kruispunten met de aanliggende wegen en dit tussen het kruispunt met de Pol De Vischstraat enerzijds, en met de Adolf Van Ooteghemstraat anderzijds (deze kruispunten inbegrepen), geldt:
- de bestuurders hebben voorrang.
- Dit wordt gesignaleerd door:
- verkeersborden B15
- Artikel 6.** Op het grondgebied van de Stad Gent aan de oostelijke zijde van de rijbaan 30 meter zuidoostelijk van het kruispunt met de Walstraat geldt:
- de bestuurders zijn verplicht de hindernis langs links voorbij te rijden.
- Dit wordt gesignaleerd door:
- verkeersborden D1
- Artikel 7.** Op het grondgebied van de Stad Gent tussen het kruispunt van de Jozef Vervaenestraat en de Pol de Vischestraat en het fietspad langs de oostzijde van de Hundelgemsesteenweg wordt volgende verkeersmaatregel ingevoerd:
- fietsers en bestuurders van tweewielige bromfietsen klasse A moeten het dubbelrichtings-fietspad volgen, voor zover het in de door hen gevolgde rijrichting is gesignaleerd.
- Dit wordt gesignaleerd door:
- verkeersborden D7
- Artikel 8.** Op de Jozef Vervaenestraat van huisnummer 91 tot huisnummer 83 aan de kant van de onpare huisnummers geldt:
- het parkeren is verboden;
 - de parkeerreglementering geldt over een afstand van 20 m.
- Dit wordt gesignaleerd door:
- verkeersborden E1
 - de verkeersborden worden aangevuld met x-borden Xc

Artikel 9. Op de Jozef Vervaenestraat van het kruispunt met de Adolf Van Ooteghemstraat tot het kruispunt met het Adolf Papeleupark aan de kant van de pare huisnummers geldt:
het stilstaan en parkeren is verboden;
het einde van de parkeerreglementering wordt aangeduid;
het begin van de parkeerreglementering wordt aangeduid.
Dit wordt gesignaleerd door:
- verkeersborden E3
- de verkeersborden worden aangevuld met x-borden Xb, Xa

Artikel 10. Op de Jozef Vervaenestraat ter hoogte van de overzijde van huisnummer 197 en dit op de park-and-ride net naast de fietsenstalling op één plaats geldt:
het parkeren is toegelaten;
het parkeren is voorbehouden voor de voertuigen die gebruikt worden door personen met een handicap.
Dit wordt gesignaleerd door:
- verkeersborden E9a
- de verkeersborden worden aangevuld met onderborden Type VIId

Artikel 11. Op de Jozef Vervaenestraat van 7 meter zuidoostelijker van huisnummer 197 tot de Oefenpleinstraat (waar dit doorloopt) geldt:
het is iedere bestuurder verboden de onderbroken streep die het naderen van de doorlopende streep aankondigt te overschrijden, behalve om in te halen, om links af te slaan, om te keren of om van rijstrook te veranderen;
het is iedere bestuurder verboden de doorlopende streep te overschrijden, alsook links van de streep te rijden wanneer deze de twee rijrichtingen scheidt.
Dit wordt gesignaleerd door:
- wegmarkeringen overeenkomstig art.72.3 van de wegcode
- wegmarkeringen overeenkomstig art.72.2 van de wegcode

Artikel 12. Op de Jozef Vervaenestraat van huisnummer 91 tot huisnummer 93 aan de kant van de onpare huisnummers geldt:
het parkeren op de rijbaan is verboden.
Dit wordt gesignaleerd door:
- wegmarkeringen overeenkomstig art.75.1.2° van de wegcode

Artikel 13. Op de Jozef Vervaenestraat ter hoogte van het kruispunt met de Hundelgemsesteenweg, de zuwestelijke gevel van Sint-Daniëlstraat huisnummer 1 en huisnummers 67, 69 en 128 geldt:
voetgangers moeten de oversteekplaats volgen om de rijbaan over te steken.
Dit wordt gesignaleerd door:
- wegmarkeringen overeenkomstig art.76.3 van de wegcode

Artikel 14. Op de Jozef Vervaenestraat ter hoogte van de oostelijke zijde van de rijbaan tussen de bushalte aan de Walstraat en de Jozef Vervaenestraat richting huisnummer 197, huisnummers 135, 169 en rondom de fietsenstalling op de park-and-rideparking aan de overzijde van huisnummer 197 geldt:

bestuurders mogen niet rijden, stilstaan of parkeren op de markeringen.

Dit wordt gesignaleerd door:

- wegmarkeringen overeenkomstig art.77.4 van de wegcode

Artikel 15. Op de Jozef Vervaenestraat van huisnummers 7-7C tot huisnummer 17;
op de Jozef Vervaenestraat van huisnummer 19 tot huisnummer 33;
op de Jozef Vervaenestraat van huisnummer 47 tot huisnummer 51;
op de Jozef Vervaenestraat van huisnummer 71 tot huisnummer 77;
op de Jozef Vervaenestraat van huisnummer 93 tot huisnummer 113;
op de Jozef Vervaenestraat ter hoogte van huisnummers 128-128E;
op de Jozef Vervaenestraat van huisnummer 115 tot huisnummer 131;
op de Jozef Vervaenestraat van huisnummer 137 tot huisnummer 169;
op de Jozef Vervaenestraat ter hoogte van de park-and-rideparking aan de overzijde van huisnummers 179 tot en met 197;

op de Jozef Vervaenestraat ter hoogte van huisnummer 2;

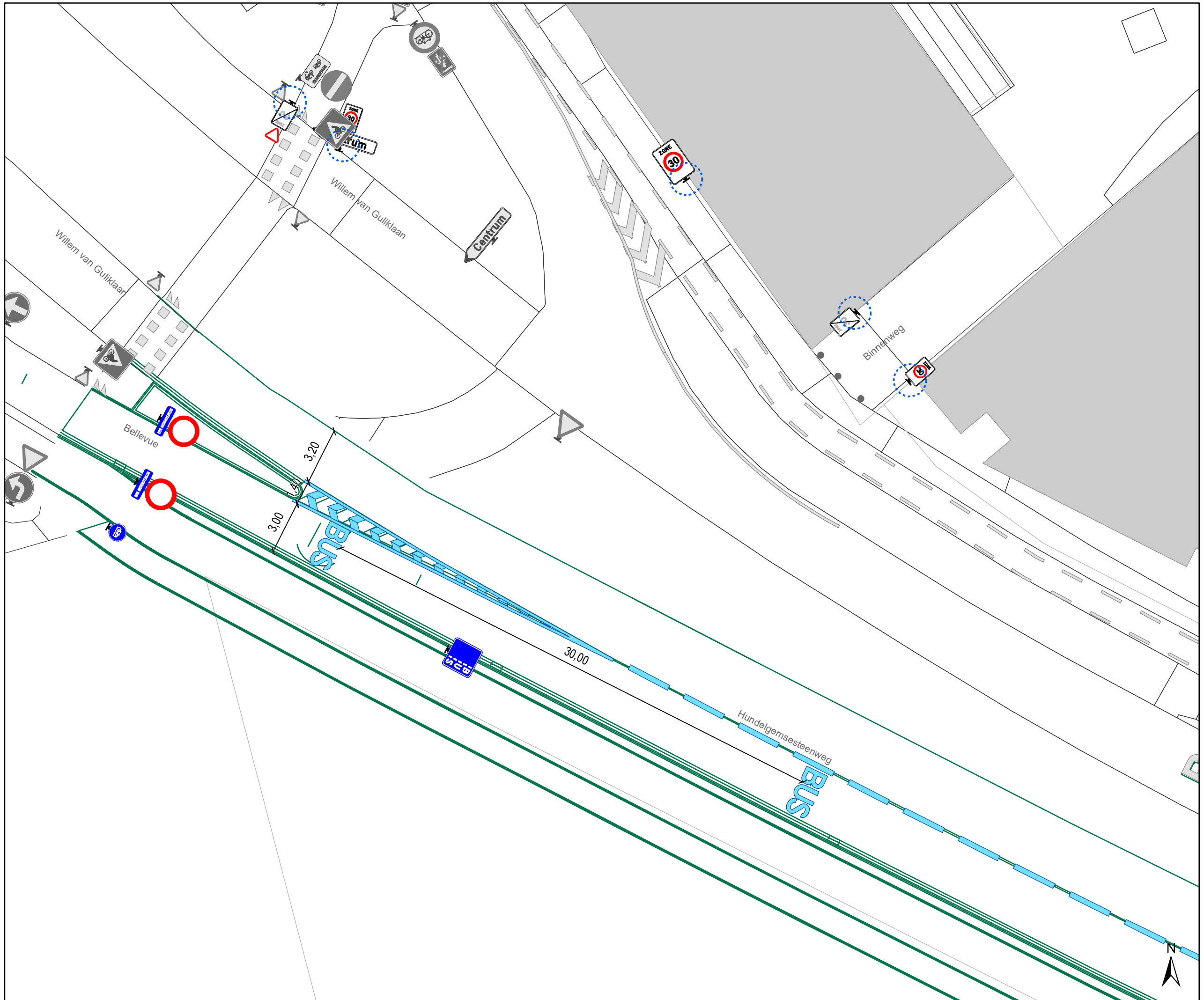
op de Jozef Vervaenestraat ter hoogte van huisnummer 81 geldt:

voertuigen moeten parkeren binnen de afgebakende plaatsen.

Dit wordt gesignaleerd door:

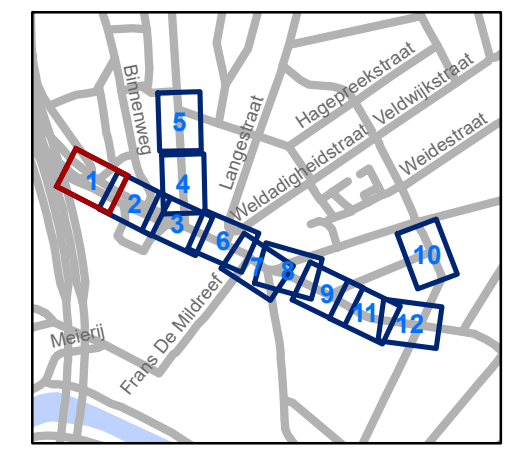
- wegmarkeringen overeenkomstig art.77.5 van de wegcode

(einde reglement)



- ### Legende
- Bestaande verkeersborden
 - Geplande verkeersborden
 - Te verwijderen verkeersborden
 - Bestaande wegmarkeringen
 - Geplande wegmarkeringen
 - Te verwijderen wegmarkeringen
- ### Overige
- Ander gepland dossier (in voorbereiding bij MOBBED)
 - Ander gepland dossier (ter uitvoering bij DWBW)
 - Geplande fietsenstalling
 - Betonnen grassdallen

Tram wegmarkeringen plaatsen volgens richtlijnen.

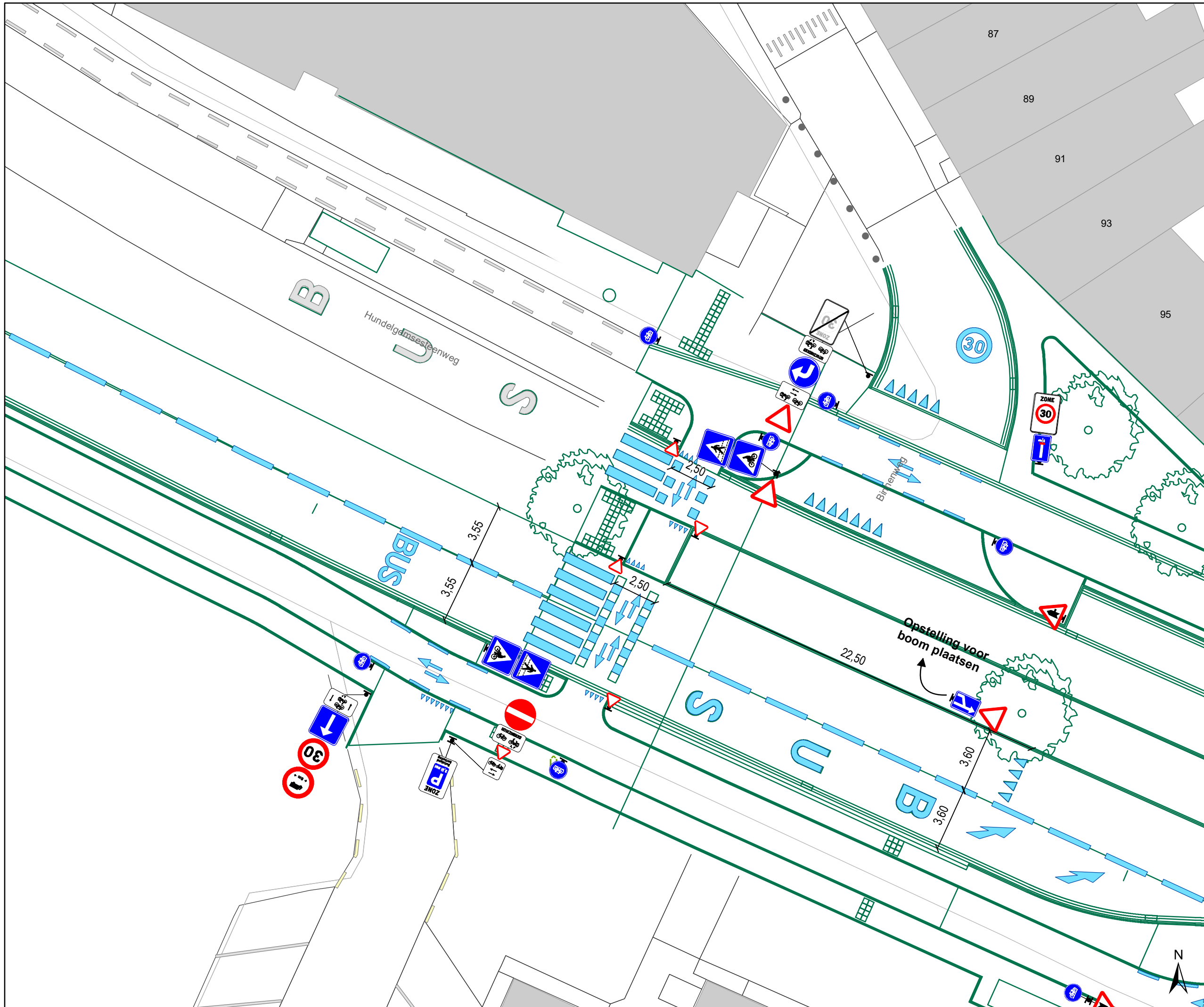


gent: Mobiliteitsbedrijf stad Gent
Verkeerstechnische taken

Hundelgemsesteenweg Heraanleg

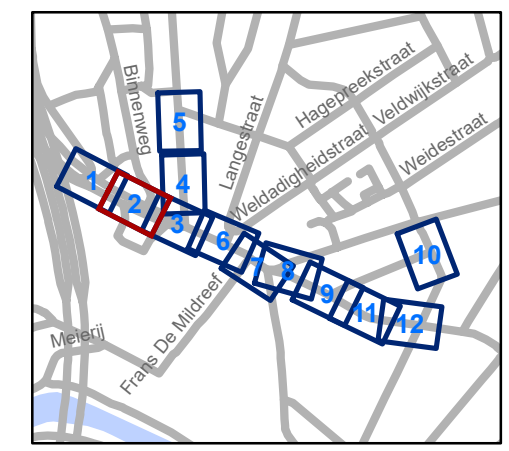
Dossinummer P-221905

DATUM	SCHAAL	PLAN	P.FORMAAT
29/06/2021	1/200	1/12	A3



- ### Legende
- Bestaande verkeersborden
 - Geplande verkeersborden
 - Te verwijderen verkeersborden
 - Bestaande wegmarkeringen
 - Geplande wegmarkeringen
 - Te verwijderen wegmarkeringen
- ### Overige
- Ander gepland dossier (in voorbereiding bij MOBBED)
 - Ander gepland dossier (ter uitvoering bij DWBW)
 - Geplande fietsenstalling
 - Betonnen grasdallen

Tram wegmarkeringen plaatsen volgens richtlijnen.

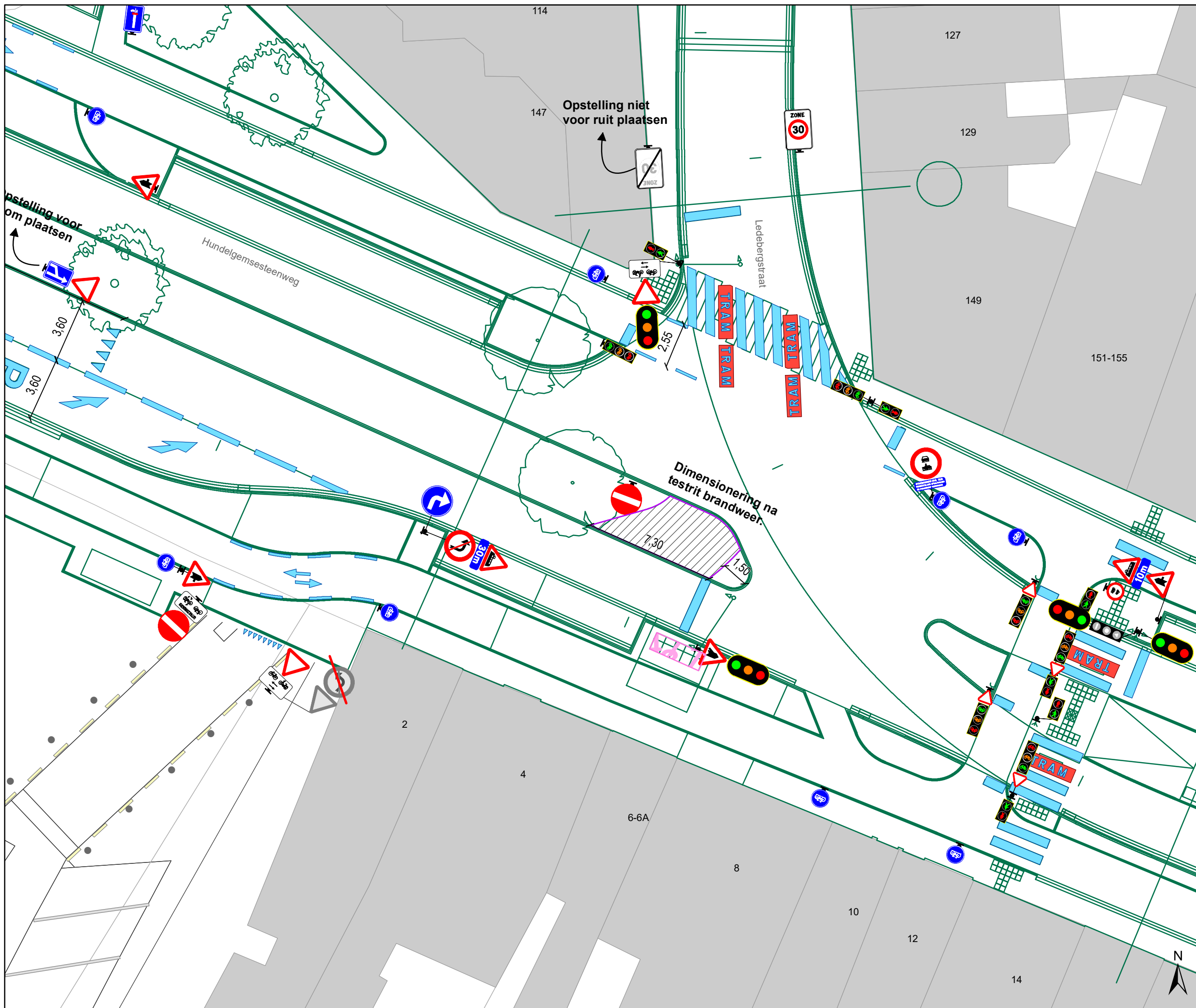


gent: Mobiliteitsbedrijf stad Gent
Verkeerstechnische taken

Hundelgemsesteenweg Heraanleg

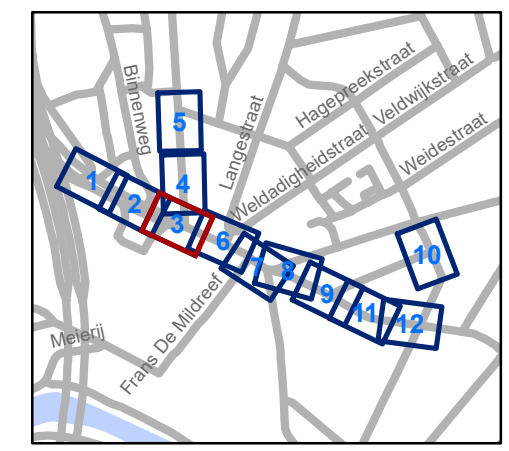
Dossinummer P-221905

DATUM	SCHAAL	PLAN	P FORMAAT
29/06/2021	1/200	2/12	A3



- ### Legende
- Bestaande verkeersborden
 - Geplande verkeersborden
 - Te verwijderen verkeersborden
 - Bestaande wegmarkeringen
 - Geplande wegmarkeringen
 - Te verwijderen wegmarkeringen
- ### Overige
- Ander gepland dossier (in voorbereiding bij MOBBED)
 - Ander gepland dossier (ter uitvoering bij DWBW)
 - Geplande fietsenstalling
 - Betonnen grasdallen

Tram wegmarkeringen plaatsen volgens richtlijnen.

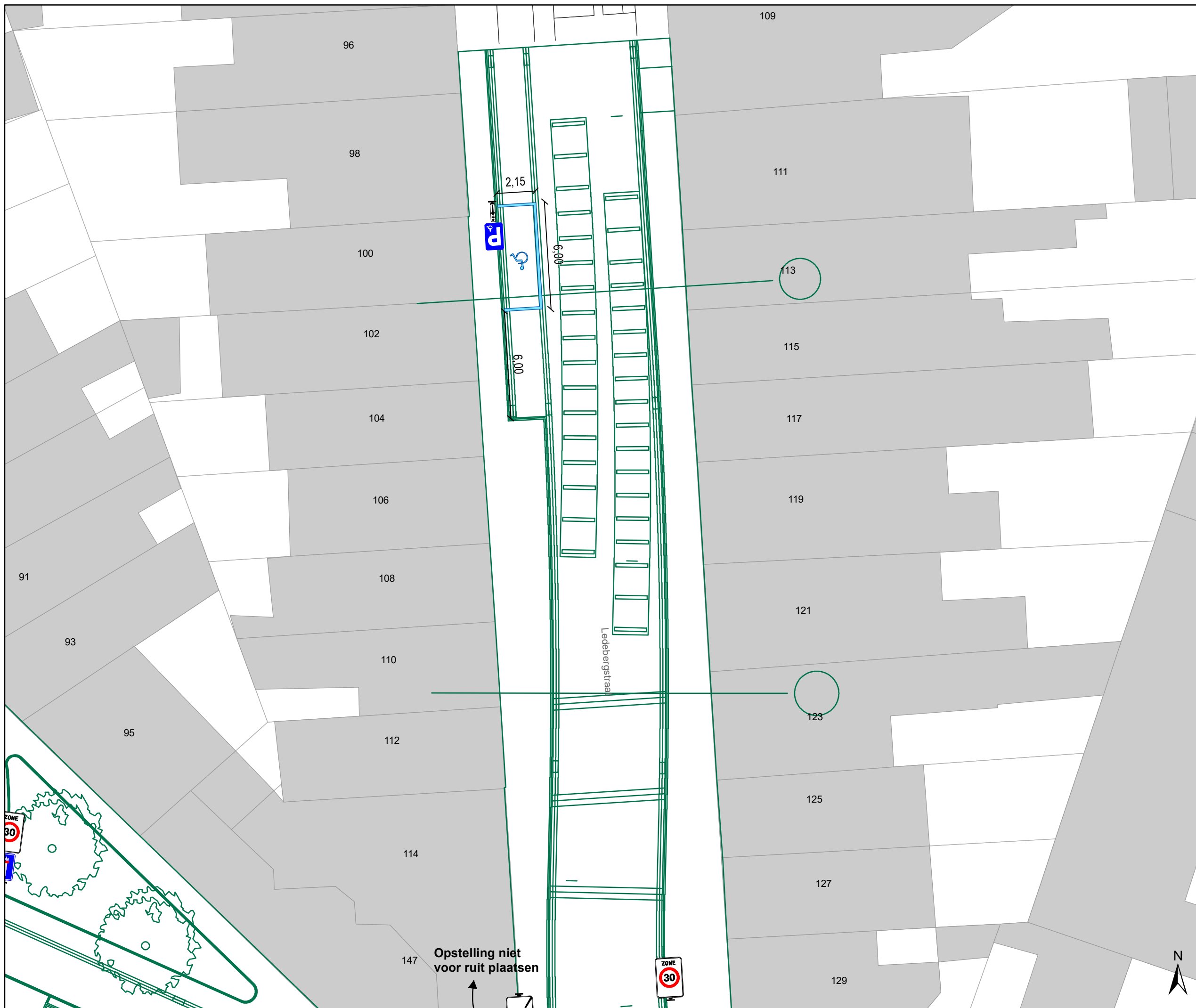


gent: Mobiliteitsbedrijf stad Gent
Verkeerstechnische taken



Hundelgemsesteenweg Heraanleg

Dossinummer P-221905





DATUM	SCHAAL	PLAN	P.FORMAAT
29/06/2021	1/200	3/12	A3



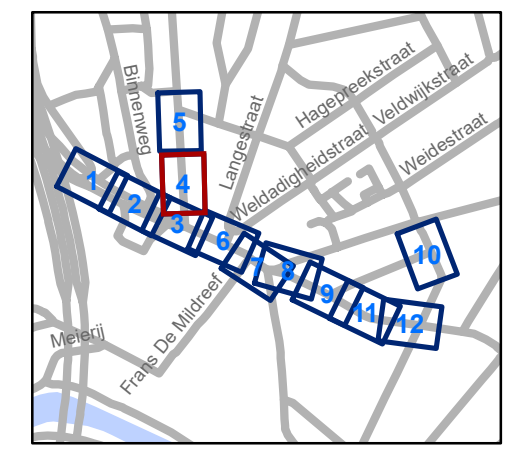
Legende

-  Bestaande verkeersborden
-  Geplande verkeersborden
-  Te verwijderen verkeersborden
-  Bestaande wegmarkeringen
-  Geplande wegmarkeringen
-  Te verwijderen wegmarkeringen

Overige

-  Ander gepland dossier (in voorbereiding bij MOBBED)
-  Ander gepland dossier (ter uitvoering bij DWBW)
-  Geplande fietsenstalling
-  Betonnen grasdallen

Tram wegmarkeringen plaatsen volgens richtlijnen.

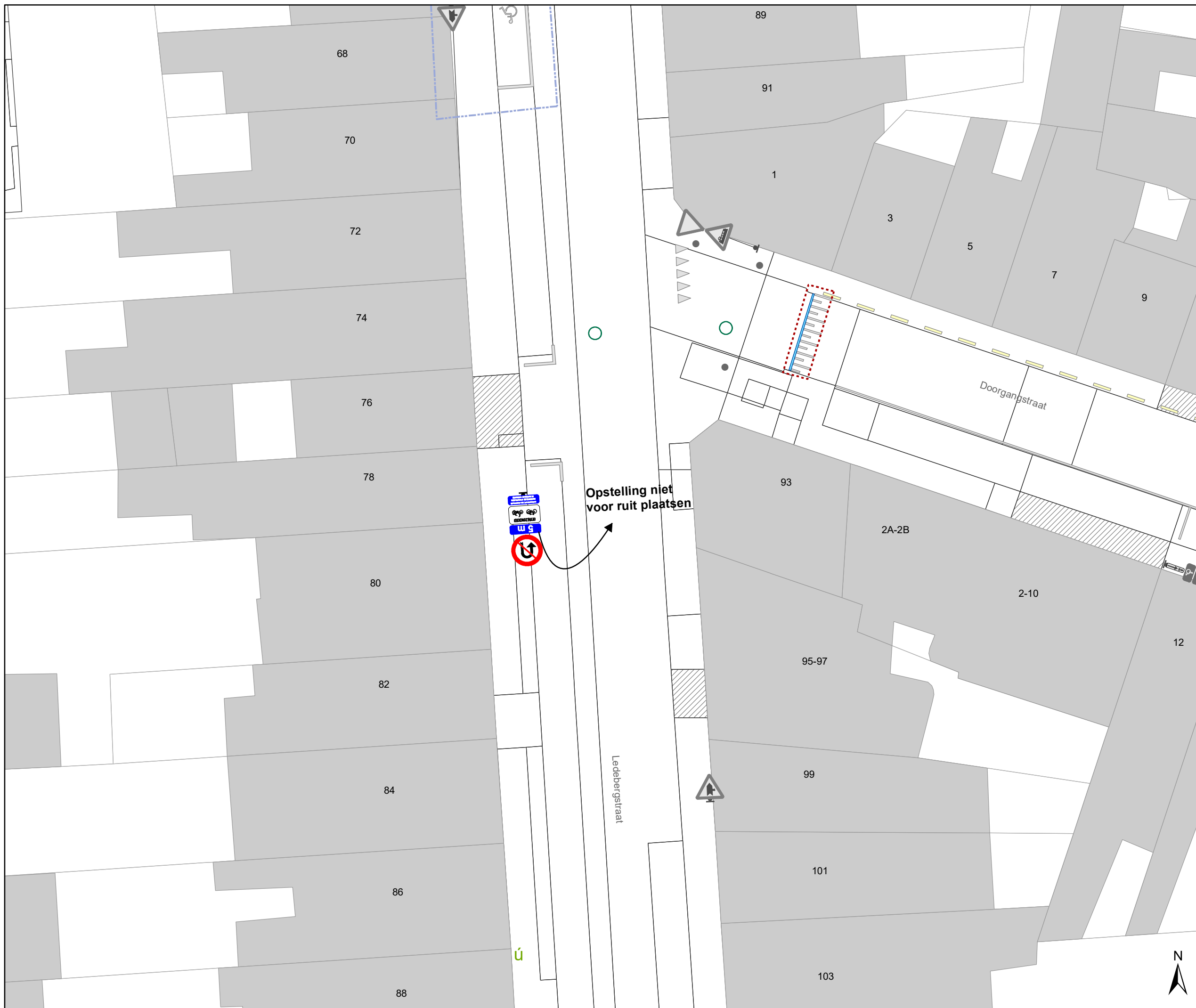


gent: Mobiliteitsbedrijf stad Gent
Verkeerstechnische taken







Hundelgemsesteenweg Heraanleg

Dossiernummer P-221905





DATUM	SCHAAL	PLAN	P FORMAAT
29/06/2021	1/200	4/12	A3



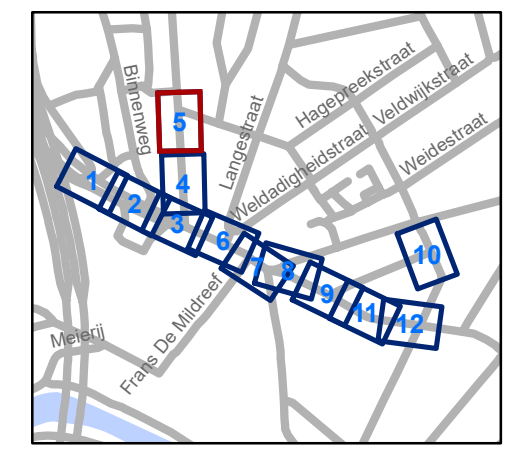
Legende

-  Bestaande verkeersborden
-  Geplande verkeersborden
-  Te verwijderen verkeersborden
-  Bestaande wegmarkeringen
-  Geplande wegmarkeringen
-  Te verwijderen wegmarkeringen

Overige

-  Ander gepland dossier (in voorbereiding bij MOBBED)
-  Ander gepland dossier (ter uitvoering bij DWBW)
-  Geplande fietsenstalling
-  Betonnen grasdallen

Tram wegmarkeringen plaatsen volgens richtlijnen.

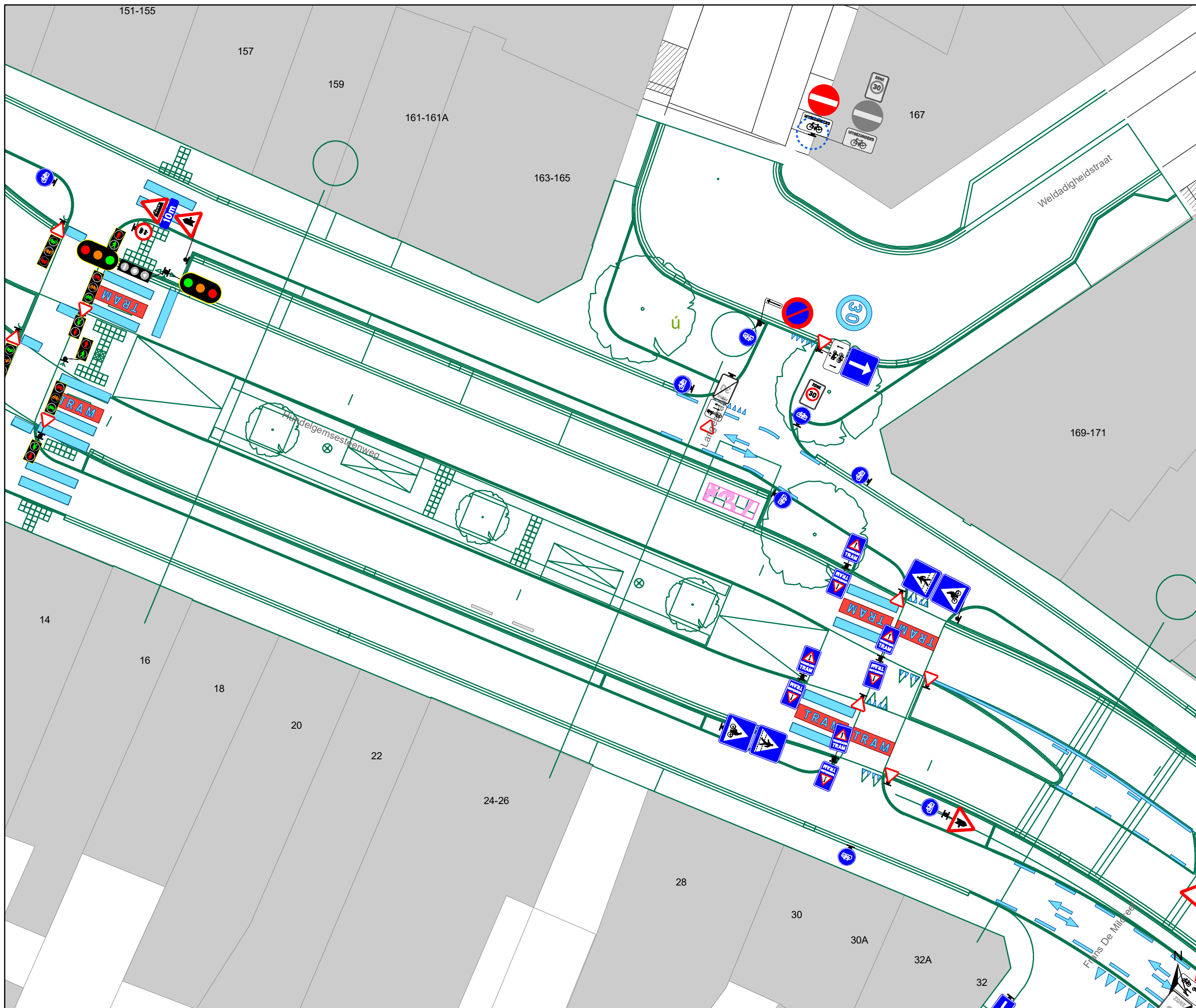


gent: Mobiliteitsbedrijf stad Gent
Verkeerstechnische taken

**Hundelgemsesteenweg
Heraanleg**

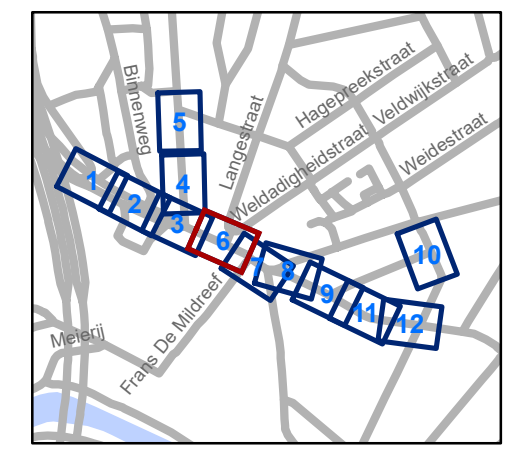
Dossinummer P-221905

DATUM	SCHAAL	PLAN	P FORMAAT
29/06/2021	1/200	5/12	A3



- ### Legende
- Bestaande verkeersborden
 - Geplande verkeersborden
 - Te verwijderen verkeersborden
 - Bestaande wegmarkeringen
 - Geplande wegmarkeringen
 - Te verwijderen wegmarkeringen
- ### Overige
- Ander gepland dossier (in voorbereiding bij MOBBED)
 - Ander gepland dossier (ter uitvoering bij DWBW)
 - Geplande fietsenstalling
 - Betonnen grasdallen

Tram wegmarkeringen plaatsen volgens richtlijnen.

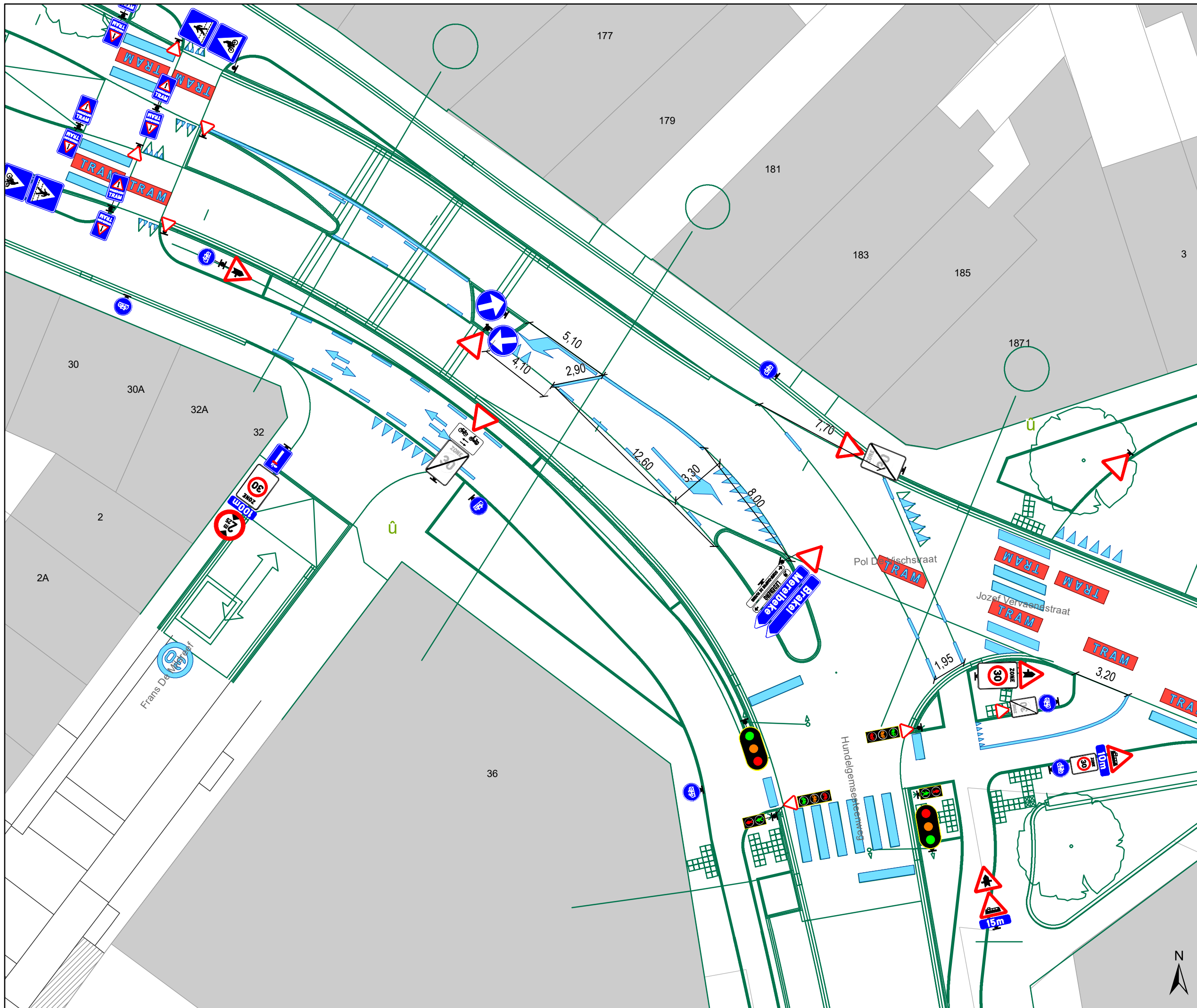


gent: Mobiliteitsbedrijf stad Gent
Verkeerstechnische taken

Hundelgemsesteenweg Heraanleg

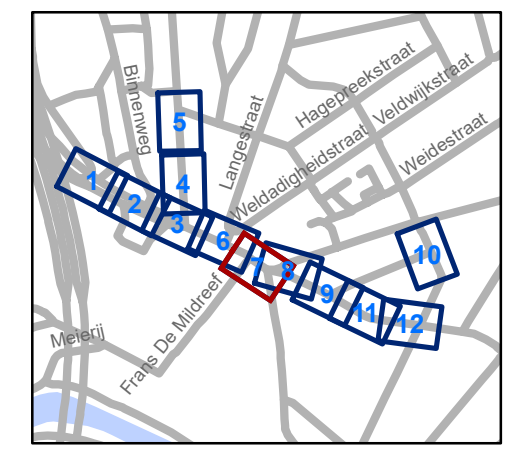
Dossiernummer P-221905

DATUM	SCHAAL	PLAN	P.FORMAAT
29/06/2021	1/200	6/12	A3



- ### Legende
- Bestaande verkeersborden
 - Geplande verkeersborden
 - Te verwijderen verkeersborden
 - Bestaande wegmarkeringen
 - Geplande wegmarkeringen
 - Te verwijderen wegmarkeringen
- ### Overige
- Ander gepland dossier (in voorbereiding bij MOBBED)
 - Ander gepland dossier (ter uitvoering bij DWBW)
 - Geplande fietsenstalling
 - Betonnen grasdallen

Tram wegmarkeringen plaatsen volgens richtlijnen.

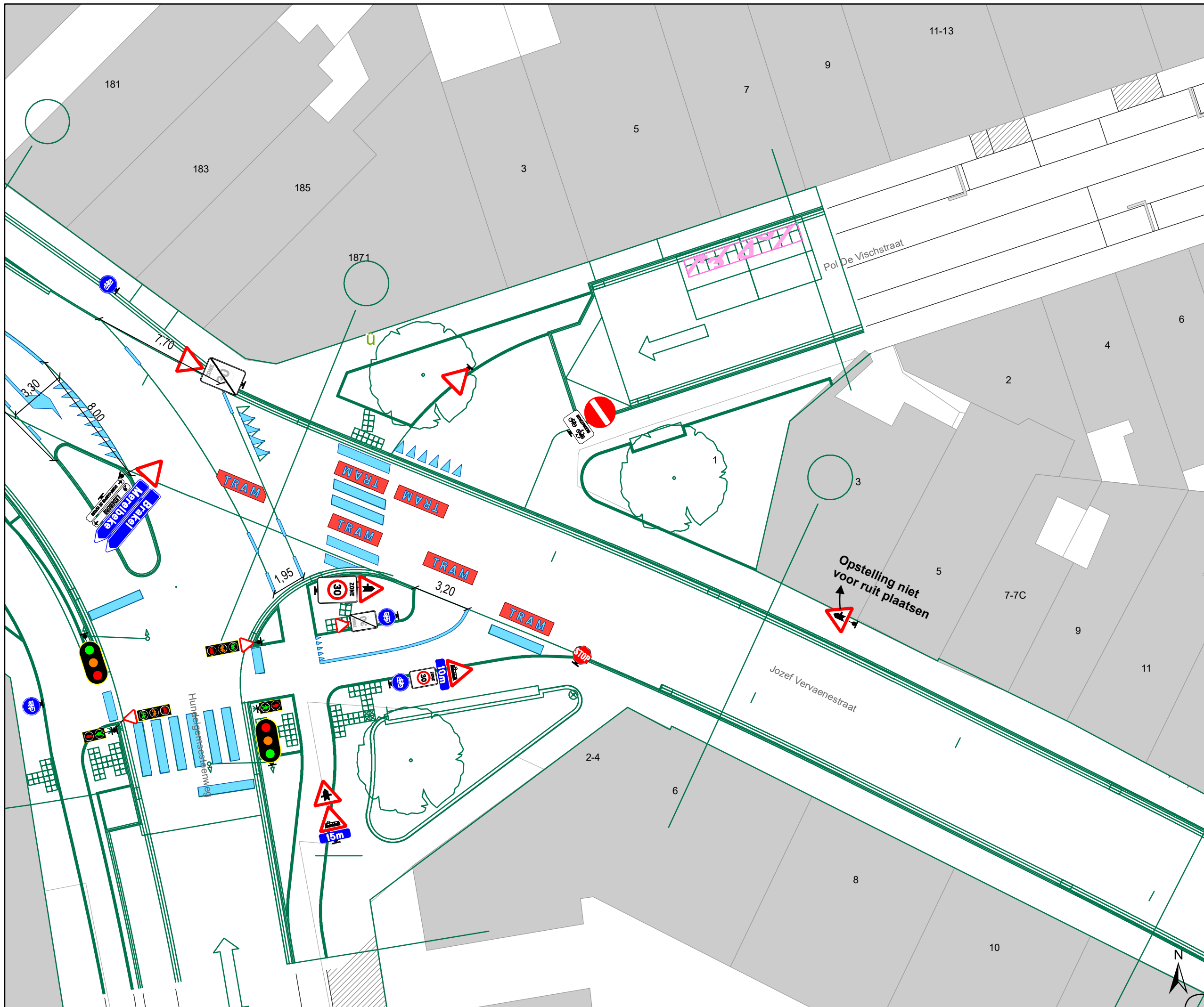


gent: Mobiliteitsbedrijf stad Gent
Verkeerstechnische taken

Hundelgemsesteenweg Heraanleg

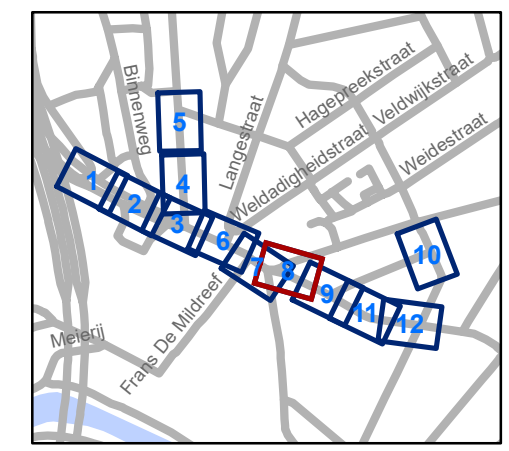
Dossienummer P-221905

DATUM	SCHAAL	PLAN	P.FORMAAT
29/06/2021	1/200	7/12	A3



- ### Legende
- Bestaande verkeersborden
 - Geplande verkeersborden
 - Te verwijderen verkeersborden
 - Bestaande wegmarkeringen
 - Geplande wegmarkeringen
 - Te verwijderen wegmarkeringen
- ### Overige
- Ander gepland dossier (in voorbereiding bij MOBBED)
 - Ander gepland dossier (ter uitvoering bij DWBW)
 - Geplande fietsenstalling
 - Betonnen grasdallen

Tram wegmarkeringen plaatsen volgens richtlijnen.

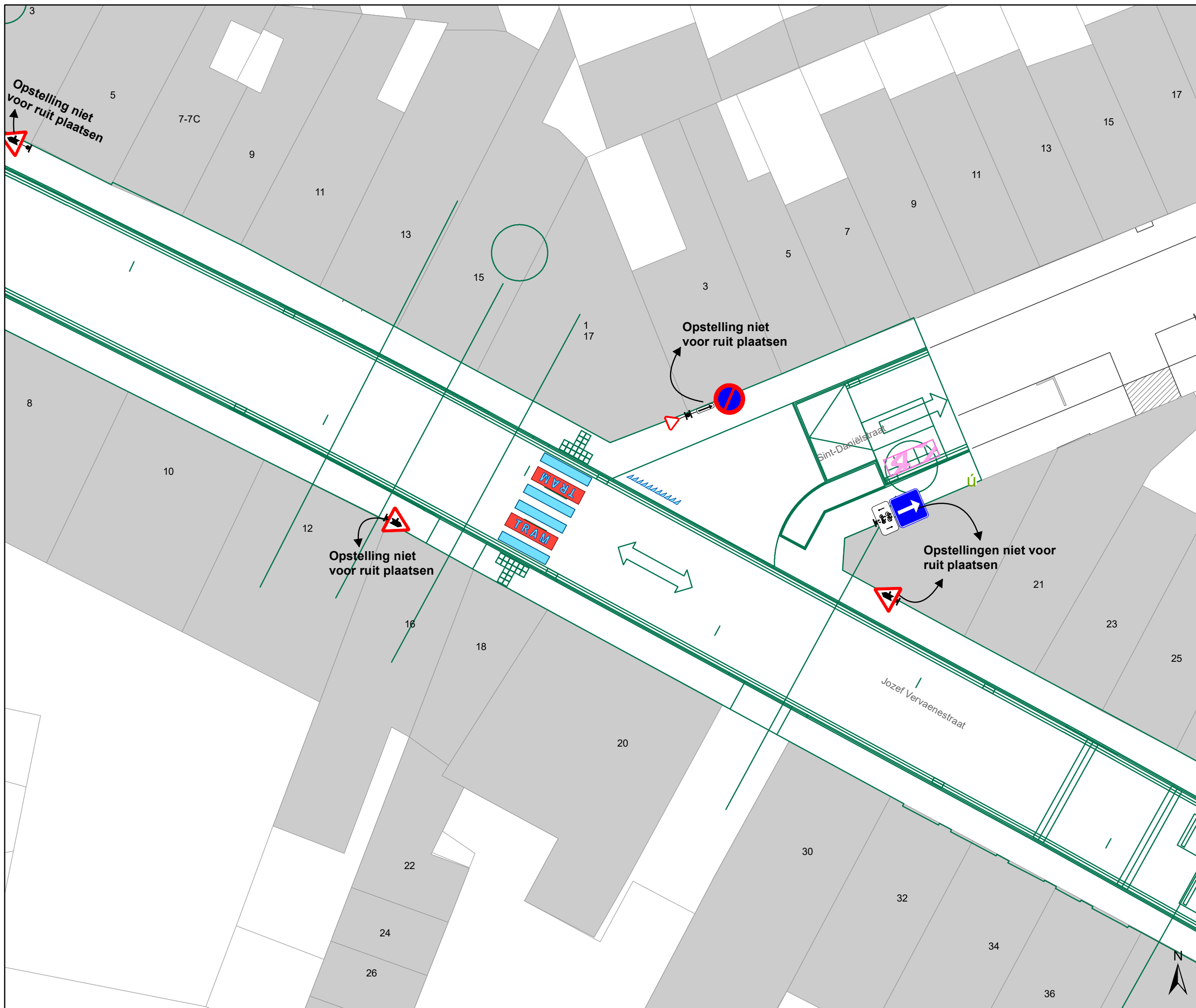


gent: Mobiliteitsbedrijf stad Gent
Verkeerstechnische taken







Hundelgemsesteenweg Heraanleg

Dossinummer P-221905





DATUM	SCHAAL	PLAN	P FORMAAT
29/06/2021	1/200	8/12	A3



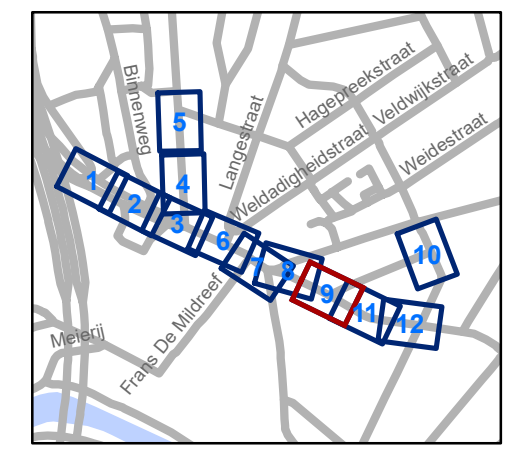
Legende

-  Bestaande verkeersborden
-  Geplande verkeersborden
-  Te verwijderen verkeersborden
-  Bestaande wegmarkeringen
-  Geplande wegmarkeringen
-  Te verwijderen wegmarkeringen

Overige

-  Ander gepland dossier (in voorbereiding bij MOBBD)
-  Ander gepland dossier (ter uitvoering bij DWBW)
-  Geplande fietsenstalling
-  Betonnen grasdallen

Tram wegmarkeringen plaatsen volgens richtlijnen.

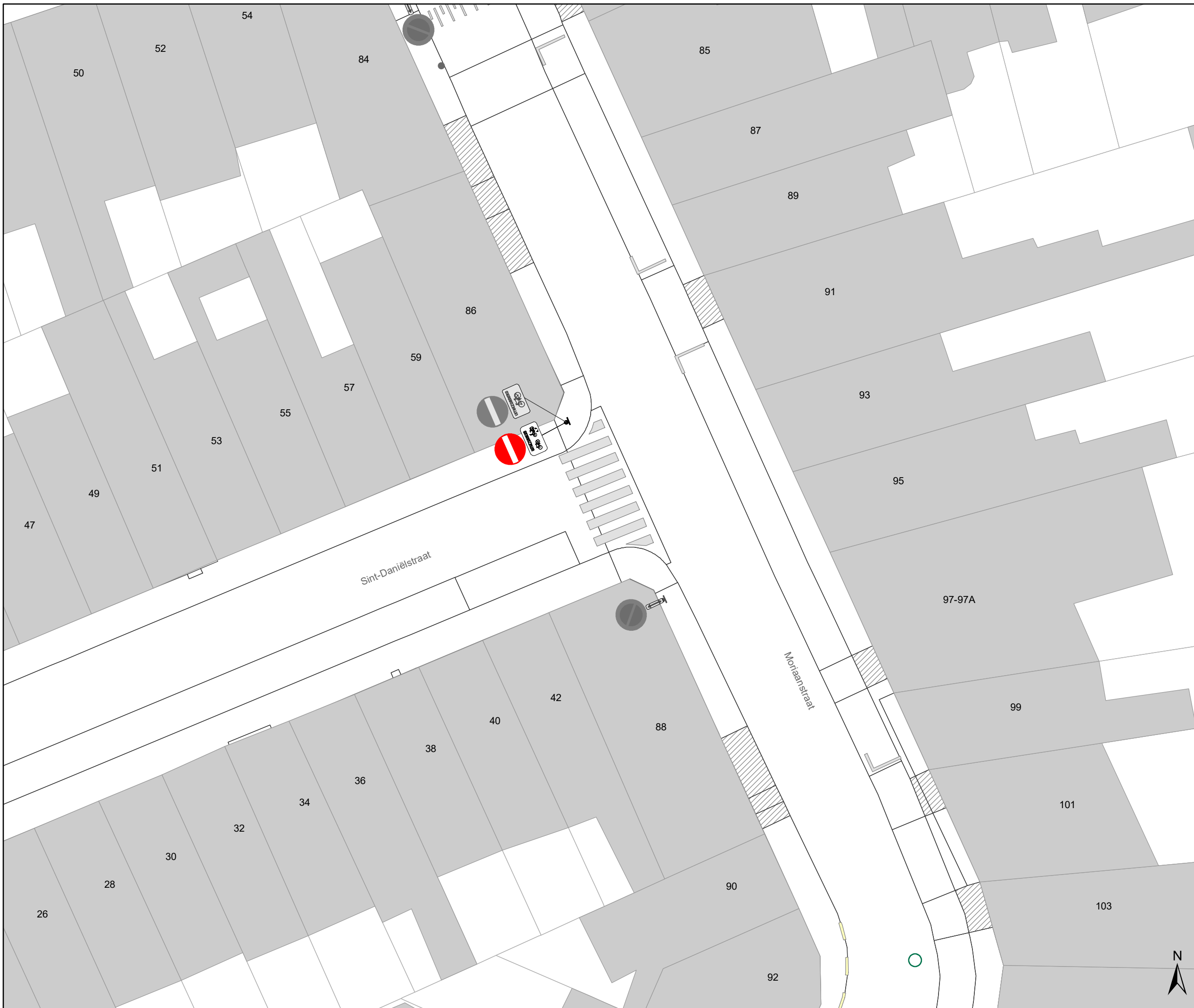


gent: Mobiliteitsbedrijf stad Gent
Verkeerstechnische taken

Hundelgemsesteenweg Heraanleg

Dossinummer P-221905

DATUM	SCHAAL	PLAN	P FORMAAT
29/06/2021	1/200	9/12	A3



Legende

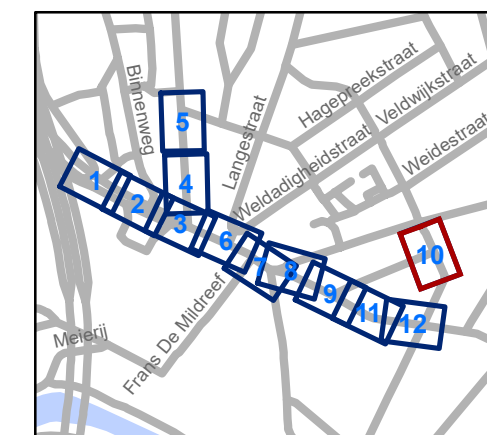
- Bestaande verkeersborden
- Geplande verkeersborden
- Te verwijderen verkeersborden

- Bestaande wegmarkeringen
- Geplande wegmarkeringen
- Te verwijderen wegmarkeringen

Overige

- Ander gepland dossier (in voorbereiding bij MOBBED)
- Ander gepland dossier (ter uitvoering bij DWBW)
- Geplande fietsenstalling
- Betonnen grasdallen

Tram wegmarkeringen plaatsen volgens richtlijnen.

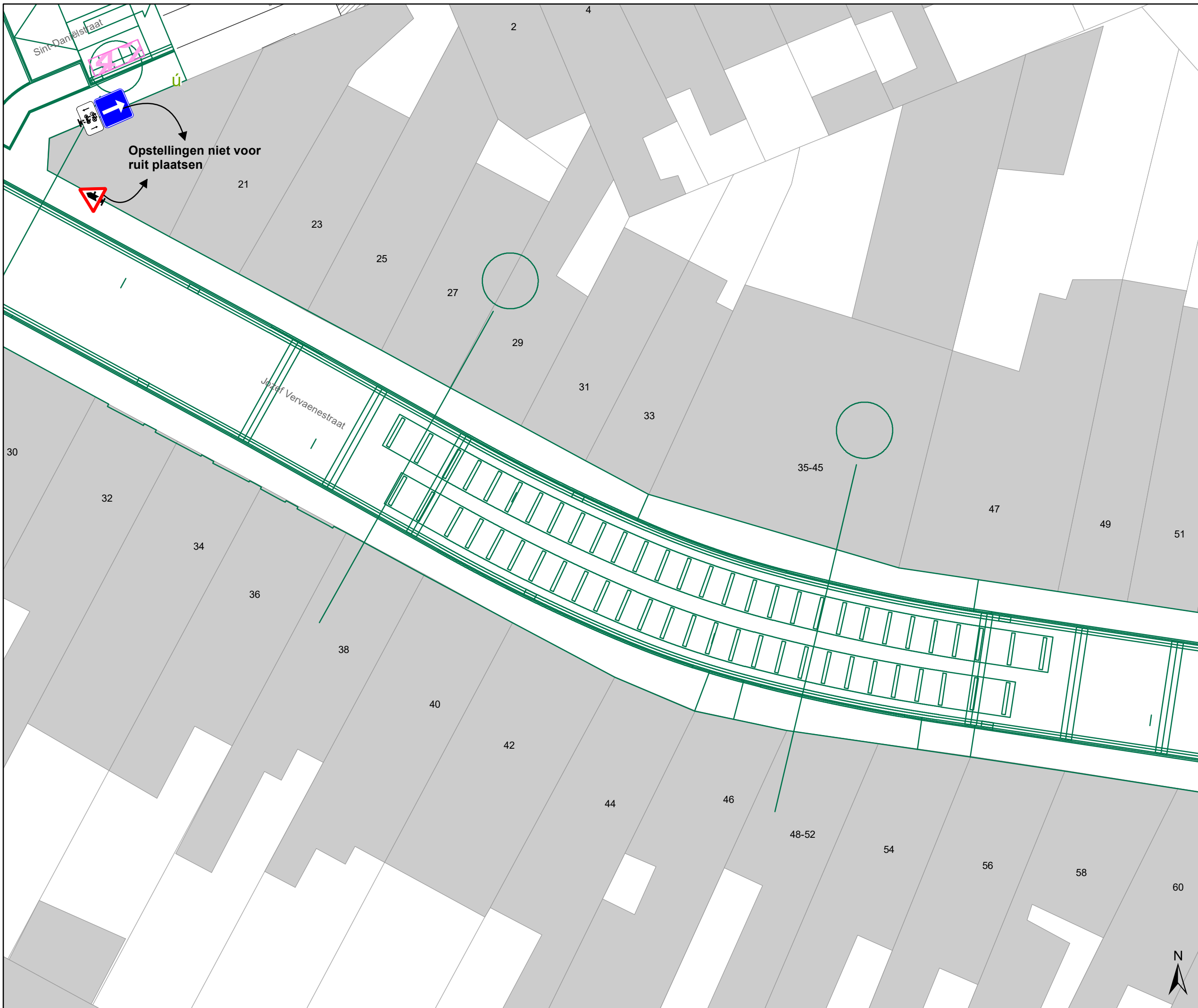


gent: Mobiliteitsbedrijf stad Gent
Verkeerstechnische taken







Hundelgemsesteenweg Heraanleg

Dossiernummer P-221905





DATUM	SCHAAL	PLAN	P FORMAAT
29/06/2021	1/200	10/12	A3



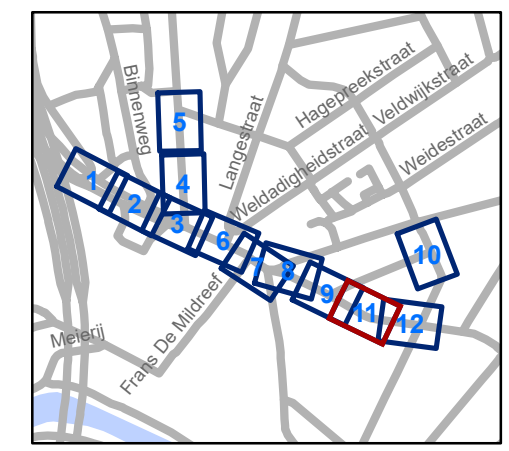
Legende

-  Bestaande verkeersborden
-  Geplande verkeersborden
-  Te verwijderen verkeersborden
-  Bestaande wegmarkeringen
-  Geplande wegmarkeringen
-  Te verwijderen wegmarkeringen

Overige

-  Ander gepland dossier (in voorbereiding bij MOBBED)
-  Ander gepland dossier (ter uitvoering bij DWBW)
-  Geplande fietsenstalling
-  Betonnen grasdallen

Tram wegmarkeringen plaatsen volgens richtlijnen.




gent: Mobiliteitsbedrijf stad Gent
Verkeerstechnische taken

**Hundelgemsesteenweg
Heraanleg**

Dossinummer P-221905

DATUM	SCHAAL	PLAN	P.FORMAAT
29/06/2021	1/200	11/12	A3

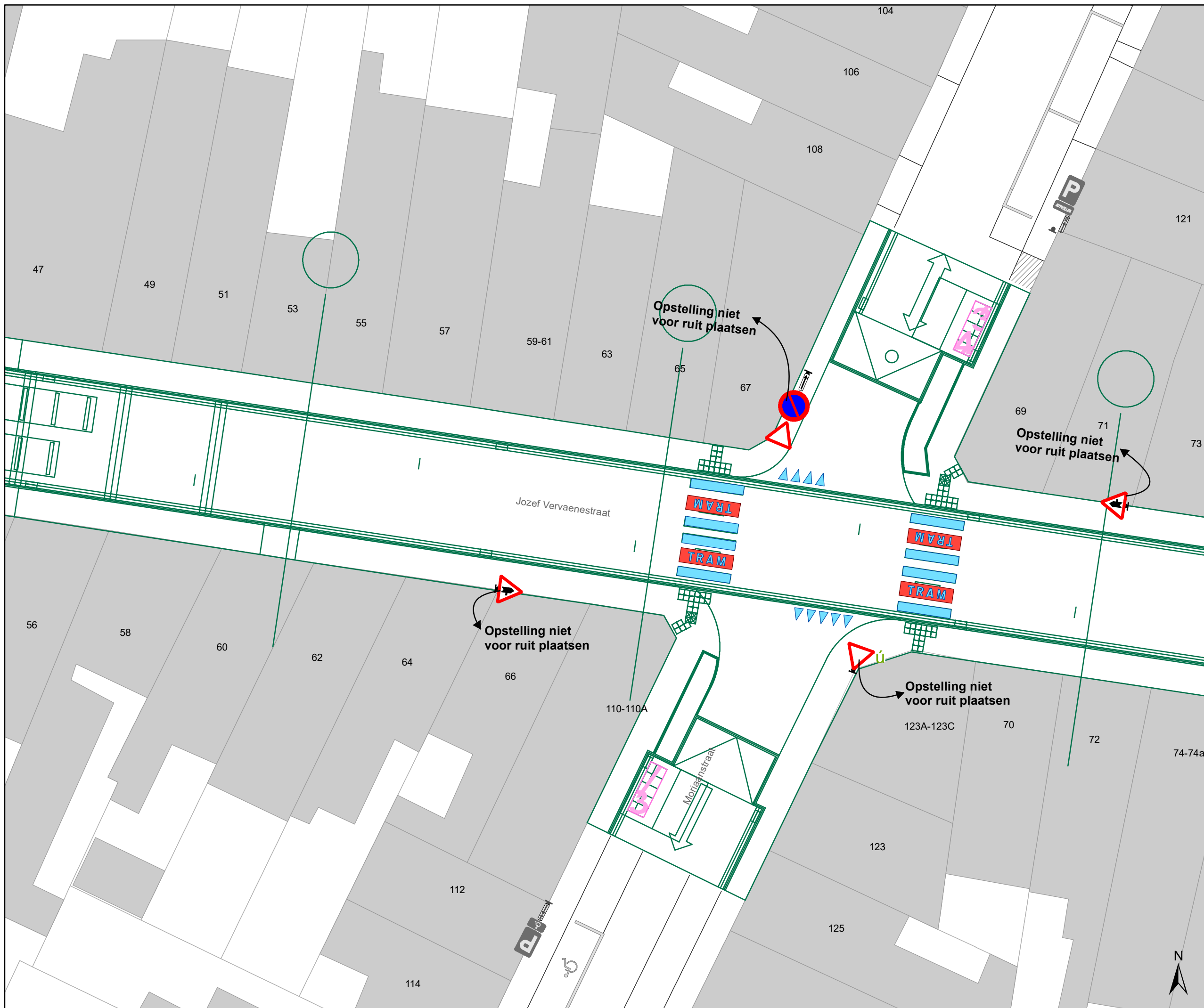
Opstellingen niet voor ruit plaatsen









Joseph Vervaeenestraat

Sint-Danielstraat









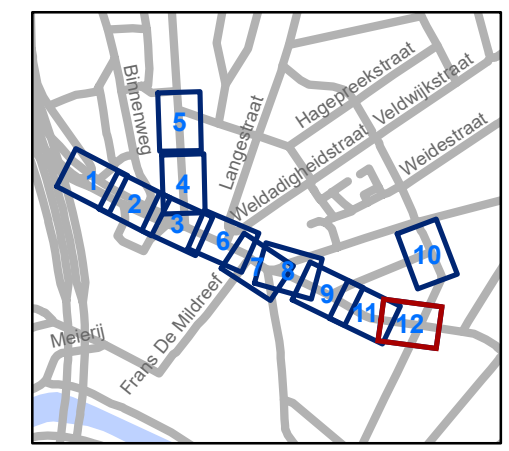
Legende

-  Bestaande verkeersborden
-  Geplande verkeersborden
-  Te verwijderen verkeersborden
-  Bestaande wegmarkeringen
-  Geplande wegmarkeringen
-  Te verwijderen wegmarkeringen

Overige

-  Ander gepland dossier (in voorbereiding bij MOBBD)
-  Ander gepland dossier (ter uitvoering bij DWBW)
-  Geplande fietsenstalling
-  Betonnen grasdallen

Tram wegmarkeringen plaatsen volgens richtlijnen.



gent: Mobiliteitsbedrijf stad Gent
Verkeerstechnische taken

**Hundelgemsesteenweg
Heraanleg**

Dossinummer P-221905

DATUM	SCHAAL	PLAN	P.FORMAAT
29/06/2021	1/200	12/12	A3

(adjunct-) algemeen directeur

voorzitter

2021_CBS_00544 - Nieuw aanvullend reglement van de politie op het wegverkeer - gemeenteweg - Jozef Vervaenestraat - nieuwe verkeersmaatregelen



QR Connect

Bekijk het document op
<https://qrconnect.stad.gent>
met code
rMCY-JA6S-mGqV-Jkbv