
2021_CBS_00542 Nieuw aanvullend reglement van de politie op het wegverkeer - gemeenteweg - Binnenweg - nieuwe verkeersmaatregel - Goedkeuring

Beslissing: Goedgekeurd in besloten vergadering van 8 juli 2021

Zijn aanwezig bij de beslissing van dit punt:

de heer Mathias De Clercq, burgemeester-voorzitter
de heer Filip Watteeuw, schepen; mevrouw Sofie Bracke, schepen; mevrouw Elke Decruynaere, schepen; mevrouw Astrid De Bruycker, schepen; de heer Sami Souguir, schepen; mevrouw Tine Heyse, schepen; mevrouw Isabelle Heyndrickx; mevrouw Annelies Storms, schepen; de heer Bram Van Braeckvelt, schepen; de heer Rudy Coddens, schepen
mevrouw Mieke Hullebroeck, algemeen directeur; de heer Luc Kupers, adjunct-algemeendirecteur; de heer Danny Van Campenhout, adjunct-algemeendirecteur

Bevoegd: Filip Watteeuw

Betrokken: Mathias De Clercq

Juridisch kader

De volgende bepalingen zijn van toepassing inzake de bevoegdheid:

- De Nieuwe Gemeentewet 24 juni 1988, artikel 119;
- Het Decreet over het lokaal bestuur van 22 december 2017, artikel 41, 2°;
- Het Decreet van 16 mei 2008 betreffende de aanvullende reglementen op het wegverkeer en de plaatsing en bekostiging van verkeerstekens, artikel 4, § 1, 2de lid en artikel 5, § 1, 2de lid.
- Het gemeenteraadsbesluit van 14 december 2015, houdende de delegatie van de vaststellingsbevoegdheid inzake gemeentelijke aanvullende reglementen op het wegverkeer.

De beslissing wordt genomen op grond van:

- Wet betreffende de politie over het wegverkeer, gecoördineerd bij Koninklijk Besluit van 16 maart 1968;
- Decreet van 16 mei 2008 betreffende de aanvullende reglementen op het wegverkeer en de plaatsing en bekostiging van de verkeerstekens;
- Koninklijk Besluit van 1 december 1975 houdende algemeen reglement op de politie van het wegverkeer en van het gebruik van de openbare weg;
- Ministerieel Besluit van 11 oktober 1976 waarbij de minimumafmetingen en de bijzondere plaatsingsvoorwaarden van de verkeerstekens worden bepaald;
- Uitvoeringsbesluit van 23 januari 2009 betreffende de aanvullende reglementen op het wegverkeer en de plaatsing en bekostiging van de verkeerstekens;
- Omzendbrief MOB/2009/1 van 3 april 2009;
- Het reglement houdende de voorwaarden tot het toekennen van parkeerplaatsen voor personen met een handicap, goedgekeurd in de gemeenteraad van 25 april 2016.

Motivering

De nieuwe maatregel die bij dit besluit getroffen wordt, is: De Hundelgemsesteenweg tussen de Binnenweg en de Jozef Vervaenestraat werd volledig heraangelegd met onder andere een dubbelrichtingsfietspad aan de noordzijde. Daarvoor wordt er signalisatie voorzien om de bestuurders komende uit de Binnenweg daarop te wijzen.

Bij collegebesluit van 24 september 2020 werd als nieuwe maatregel een parkeerplaats voor personen met een handicap ter hoogte van huisnummer 48 verwijderd wegens overlijden van de houder van de parkeerkaart voor personen met een handicap.

Bij collegebesluit van 28 mei 2020 werd de bestaande toestand regulariseerd en werden er twee nieuwe verkeersmaatregelen ingevoerd. Als eerste nieuwe maatregel werd een overbodig parkeerverbodsbord verwijderd. Als tweede nieuwe maatregel werd een parkeerverbodsbord vervangen door gele strepen.

De Binnenweg maakt deel uit van de zone 30 buiten de R40 (Stadsring).

Bijgevoegde bijlage(n):

- Aanvullend reglement Binnenweg dossier P-221905 (deel van de beslissing)
- Signalisatieplan Binnenweg dossier P-221905 (deel van de beslissing)
- Historiek Binnenweg dossier P-221905

Beslissing

Beslist het volgende:

Artikel 1:

Heft op het aanvullend reglement van de politie op het wegverkeer betreffende de gemeenteweg Binnenweg, goedgekeurd in zitting van 24 september 2020, van zodra het nieuwe reglement in werking treedt.

Artikel 2:

Keurt goed het bijgevoegd aanvullend reglement van de politie op het wegverkeer betreffende de gemeenteweg Binnenweg.

Aanvullend reglement van de politie op het wegverkeer - gemeenteweg – Binnenweg

Goedgekeurd in het College van Burgemeester en Schepenen van

Bekendgemaakt op

Geldig vanaf

Referentienummer

Reglement

- Artikel 1.** Op het grondgebied van de Stad Gent ter hoogte van de oostelijke gevel van Hundelgemsesteenweg huisnummer 145 wordt volgende maatregel ingevoerd:
- de bestuurders moeten voorrang verlenen;
 - fietsers en bestuurders van tweewielige bromfietsen rijden in de twee rijrichtingen op de dwarslopende openbare weg die men gaat oprijden;
 - de plaats waar de bestuurders, zo nodig, moeten stoppen om voorrang te verlenen, wordt aangeduid.
- Dit wordt gesignaleerd door:
- verkeersborden B1
 - de verkeersborden worden aangevuld met onderborden M10
 - wegmarkeringen overeenkomstig art.76.2 van de wegcode
- Artikel 2.** Op de Binnenweg van huisnummers 18-20 tot het kruispunt met de Pieter Lachaertstraat in de richting van de Pieter Lachaertstraat geldt:
- verboden rijrichting voor iedere bestuurder;
 - de maatregel geldt niet voor fietsers.
- In de tegenovergestelde richting geldt:
- toegelaten rijrichting op de openbare weg met eenrichtingsverkeer;
 - fietsers mogen in beide richtingen rijden.
- Dit wordt gesignaleerd door:
- verkeersborden C1
 - de verkeersborden worden aangevuld met onderborden M2
 - verkeersborden F19
 - de verkeersborden worden aangevuld met onderborden M4

- Artikel 3.** Op de Binnenweg van huisnummer 3 tot huisnummer 11 geldt:
de toegang is verboden in beide richtingen, voor iedere bestuurder;
de maatregel geldt niet voor fietsers.
Dit wordt gesignaleerd door:
- verkeersborden C3
- de verkeersborden worden aangevuld met onderborden M2
- Artikel 4.** Op de Binnenweg ter hoogte van de kruising met het dubbelrichtingsfietspad van de Hundelgemsesteenweg wordt volgende maatregel ingevoerd:
de bestuurders zijn verplicht rechts af te slaan;
de maatregel geldt niet voor fietsers en bestuurders van tweewielige bromfietsen klasse A en speed pedelecs.
Dit wordt gesignaleerd door:
- verkeersborden D1
- de verkeersborden worden aangevuld met onderborden M12
- Artikel 5.** Op de Binnenweg ter hoogte van de meest noordelijke parkeerplaats aan de westelijke gevel van Pieter Lachaertstraat 1-32 geldt:
het parkeren is toegelaten;
het parkeren is voorbehouden voor de voertuigen die gebruikt worden door personen met een handicap.
Dit wordt gesignaleerd door:
- verkeersborden E9a
- de verkeersborden worden aangevuld met onderborden Type VIId
- Artikel 6.** Op de Binnenweg van huisnummer 10 tot huisnummer 16 langs beide zijden van de weg;
op de Binnenweg ter hoogte van de overkant van huisnummers 48-52B aan de kant van de onpare huisnummers geldt:
het parkeren op de rijbaan is verboden.
Dit wordt gesignaleerd door:
- wegmarkeringen overeenkomstig art.75.1.2° van de wegcode
- Artikel 7.** Op de Binnenweg ter hoogte van de westelijke gevel van Pieter Lachaertstraat 1-32 geldt:
voertuigen moeten parkeren binnen de afgebakende plaatsen.
Dit wordt gesignaleerd door:
- wegmarkeringen overeenkomstig art.77.5 van de wegcode

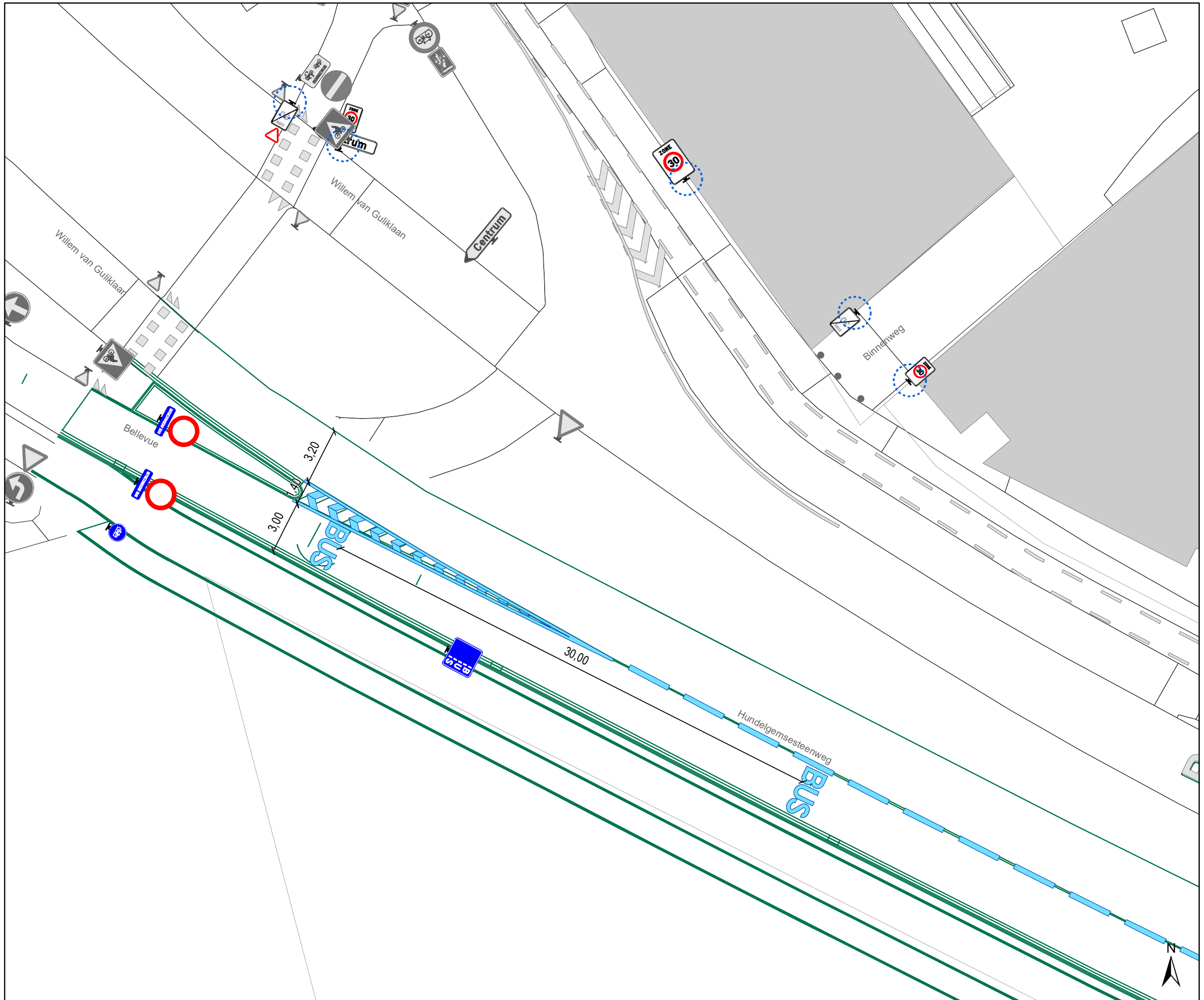
**Artikel 8. Op de Binnenweg ter hoogte van huisnummer 81 tot en met 85;
de bestuurders moeten het verkeersplateau dubbel voorzichtig en met matige
snelheid naderen, zodat zij erover rijden met een snelheid die niet meer bedraagt dan
30 km per uur.**

Dit wordt gesignaleerd door:

- een plateau

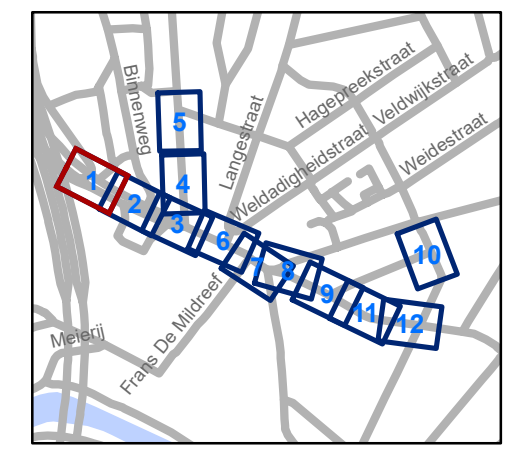
(einde reglement)





- ### Legende
- Bestaande verkeersborden
 - Geplande verkeersborden
 - Te verwijderen verkeersborden
 - Bestaande wegmarkeringen
 - Geplande wegmarkeringen
 - Te verwijderen wegmarkeringen
- ### Overige
- Ander gepland dossier (in voorbereiding bij MOBBED)
 - Ander gepland dossier (ter uitvoering bij DWBW)
 - Geplande fietsenstalling
 - Betonnen grassdallen

Tram wegmarkeringen plaatsen volgens richtlijnen.

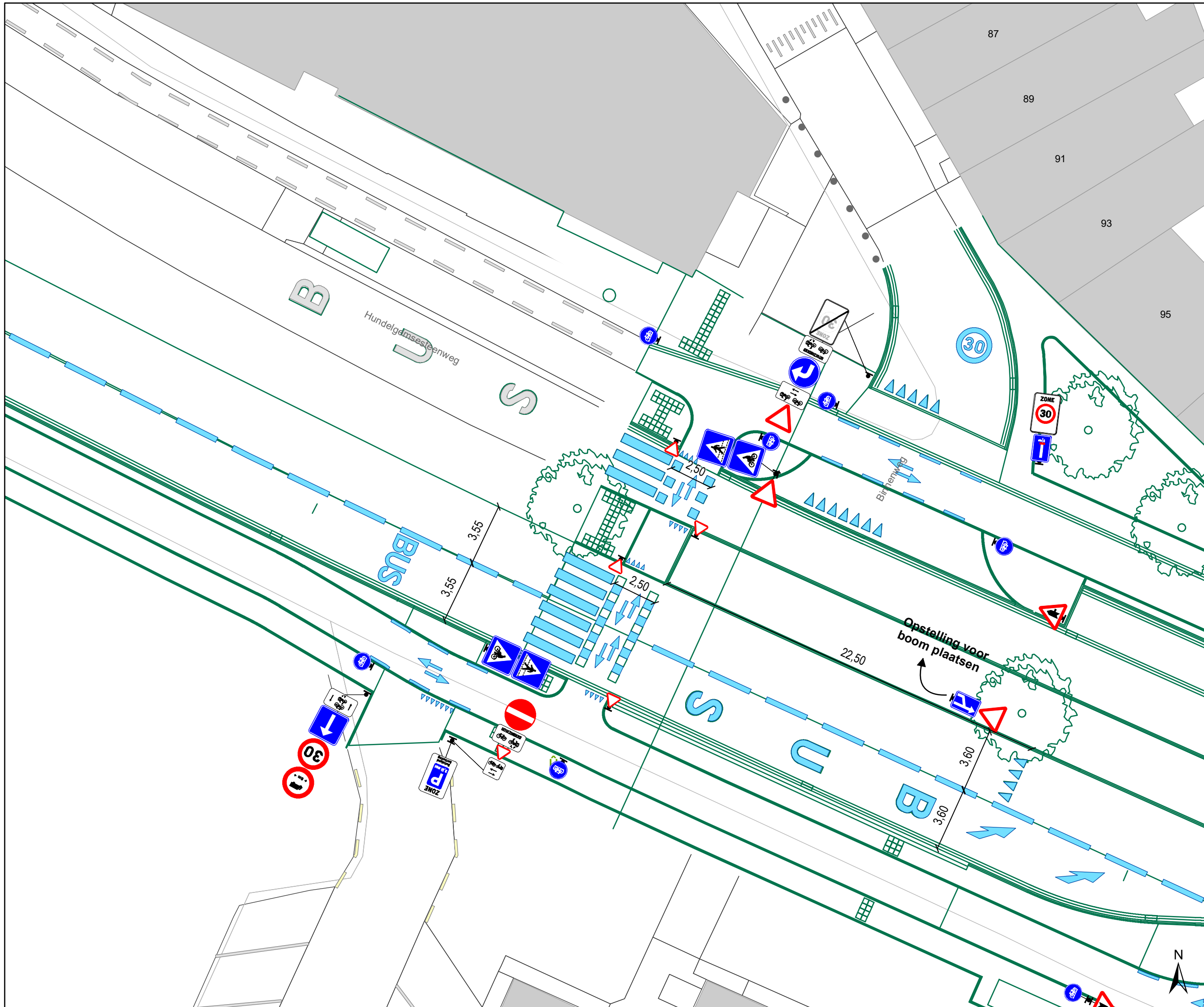


gent: Mobiliteitsbedrijf stad Gent
Verkeerstechnische taken

Hundelgemsesteenweg Heraanleg

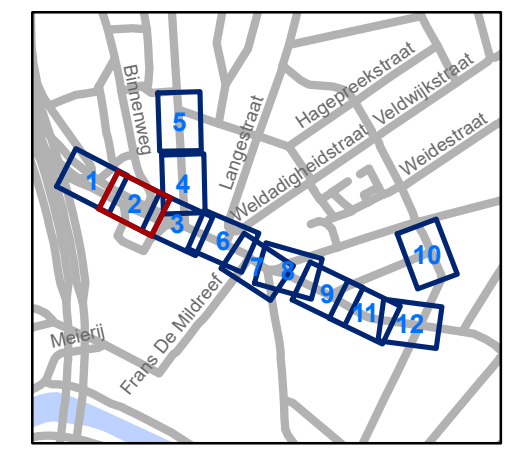
Dossinummer P-221905

DATUM	SCHAAL	PLAN	P FORMAAT
29/06/2021	1/200	1/12	A3



- ### Legende
- Bestaande verkeersborden
 - Geplande verkeersborden
 - Te verwijderen verkeersborden
 - Bestaande wegmarkeringen
 - Geplande wegmarkeringen
 - Te verwijderen wegmarkeringen
- Overige**
- Ander gepland dossier (in voorbereiding bij MOBBED)
 - Ander gepland dossier (ter uitvoering bij DWBW)
 - Geplande fietsenstalling
 - Betonnen grasdallen

Tram wegmarkeringen plaatsen volgens richtlijnen.

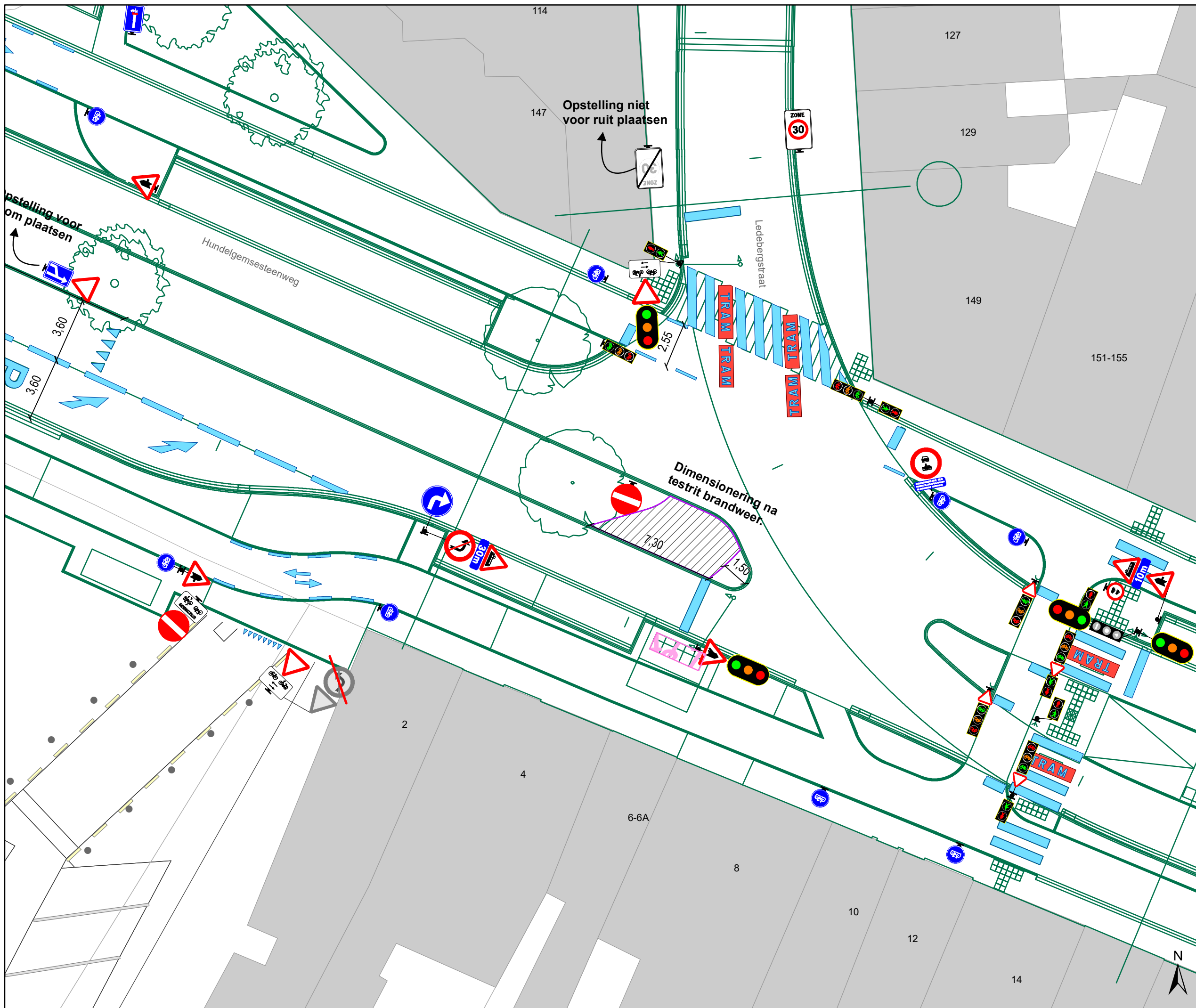


gent: Mobiliteitsbedrijf stad Gent
Verkeerstechnische taken

Hundelgemsesteenweg Heraanleg

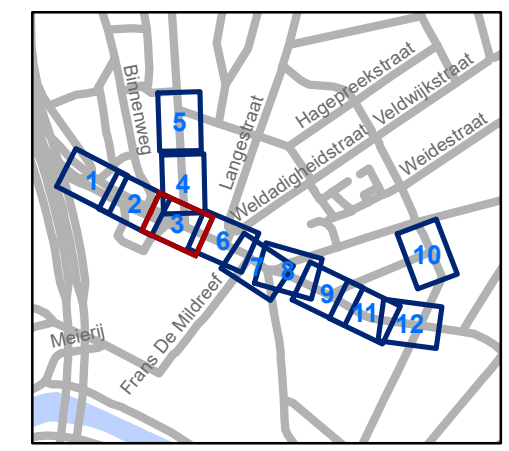
Dossinummer P-221905

DATUM	SCHAAL	PLAN	P FORMAAT
29/06/2021	1/200	2/12	A3



- ### Legende
- Bestaande verkeersborden
 - Geplande verkeersborden
 - Te verwijderen verkeersborden
 - Bestaande wegmarkeringen
 - Geplande wegmarkeringen
 - Te verwijderen wegmarkeringen
- ### Overige
- Ander gepland dossier (in voorbereiding bij MOBBED)
 - Ander gepland dossier (ter uitvoering bij DWBW)
 - Geplande fietsenstalling
 - Betonnen grasdallen

Tram wegmarkeringen plaatsen volgens richtlijnen.

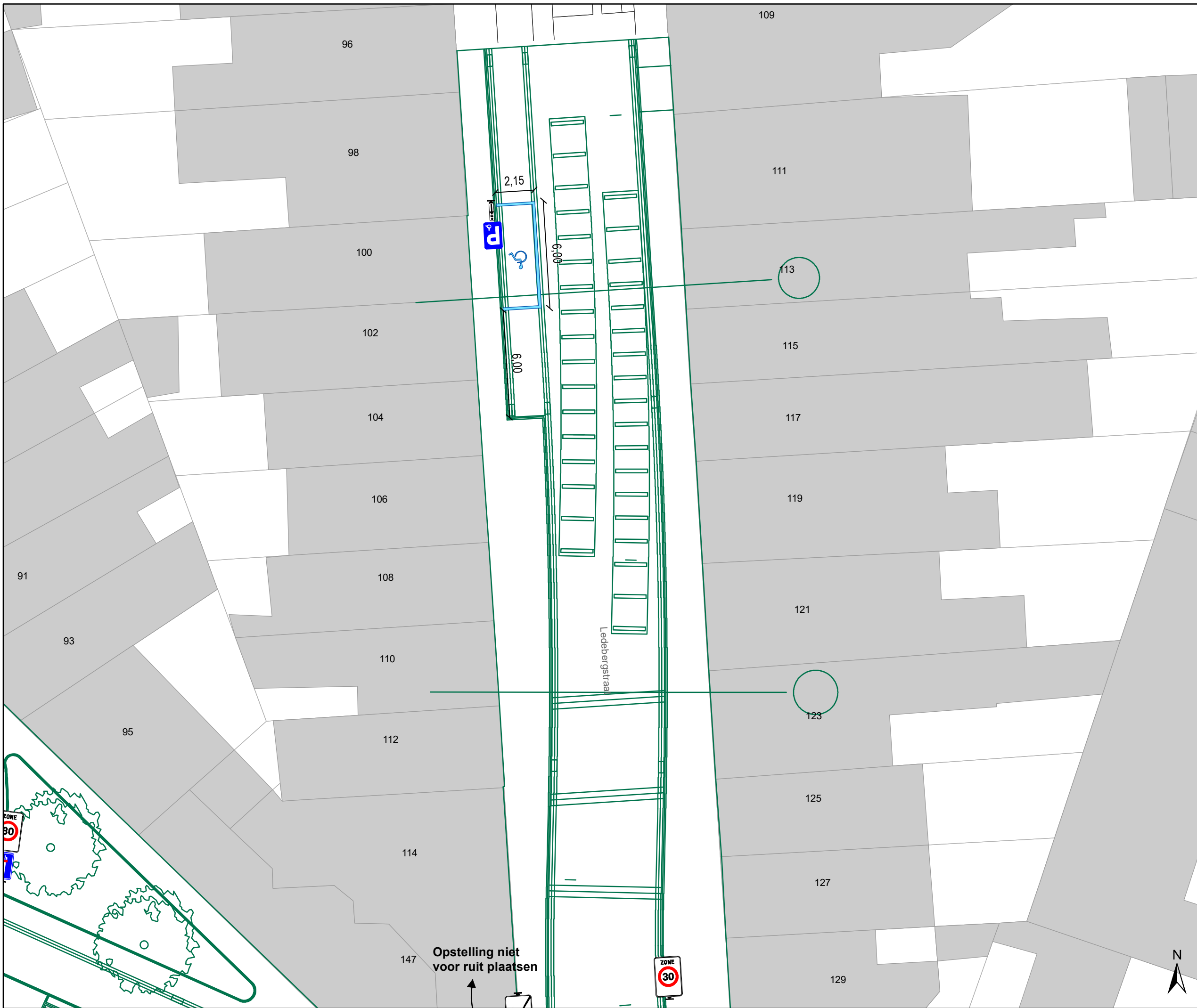


gent: Mobiliteitsbedrijf stad Gent
Verkeerstechnische taken




Hundelgemsesteenweg Heraanleg

Dossinummer P-221905





DATUM	SCHAAL	PLAN	P FORMAAT
29/06/2021	1/200	3/12	A3



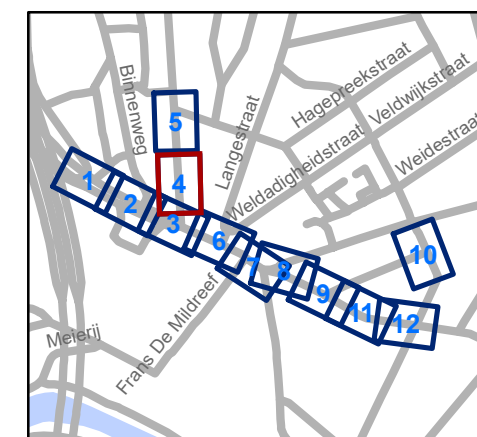
Legende

-  Bestaande verkeersborden
-  Geplande verkeersborden
-  Te verwijderen verkeersborden
-  Bestaande wegmarkeringen
-  Geplande wegmarkeringen
-  Te verwijderen wegmarkeringen

Overige

-  Ander gepland dossier (in voorbereiding bij MOBBED)
-  Ander gepland dossier (ter uitvoering bij DWBW)
-  Geplande fietsenstalling
-  Betonnen grasdallen

Tram wegmarkeringen plaatsen volgens richtlijnen.



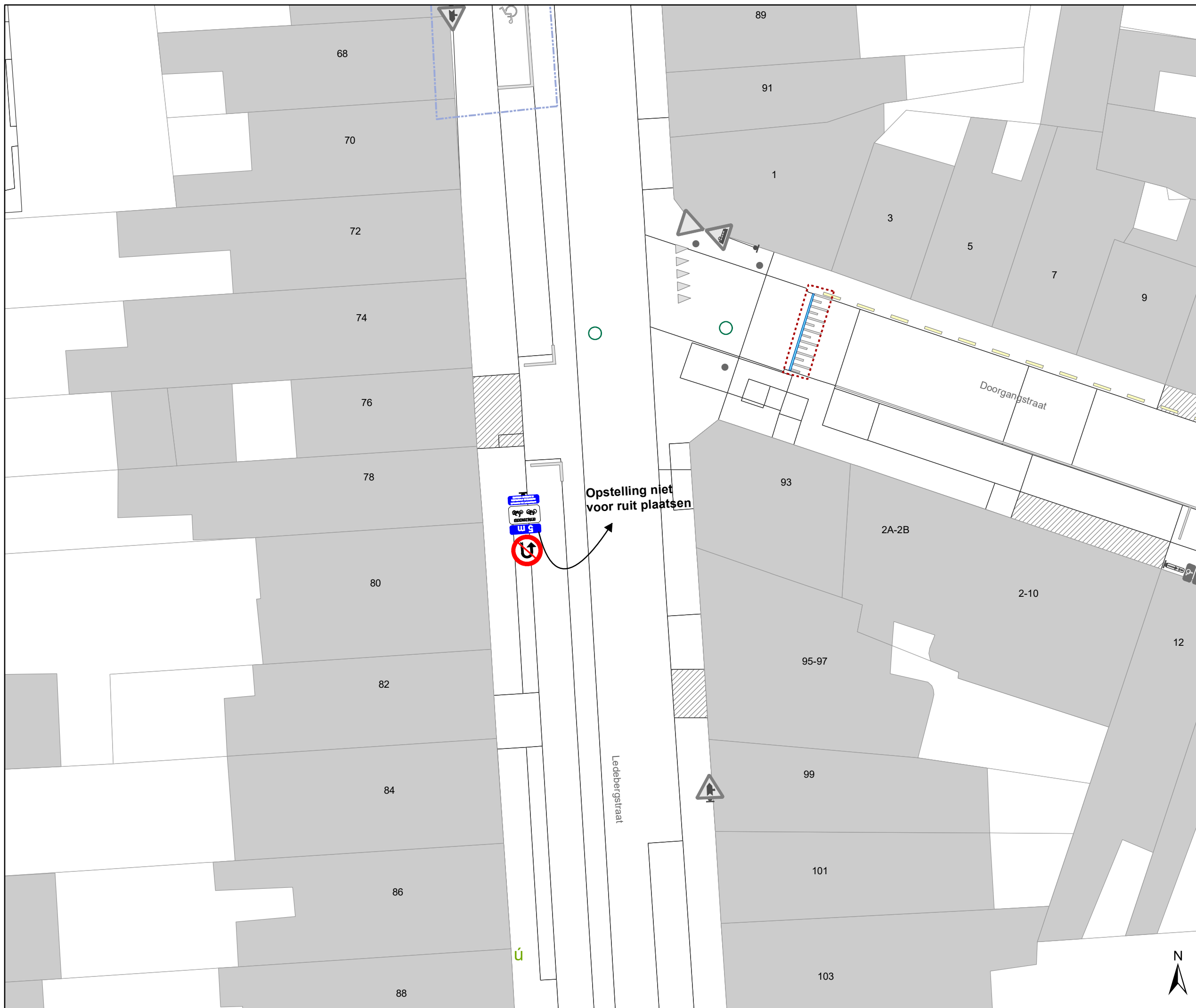
gent: Mobiliteitsbedrijf stad Gent
Verkeerstechnische taken

Hundelgemsesteenweg Heraanleg

Dossiernummer P-221905

DATUM	SCHAAL	PLAN	P FORMAAT
29/06/2021	1/200	4/12	A3

Opstelling niet voor ruit plaatsen



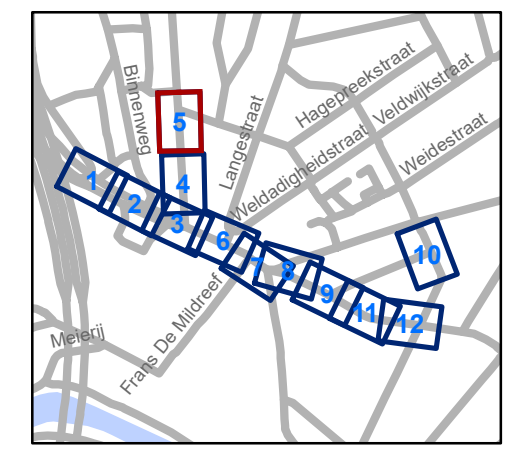
Legende

- Bestaande verkeersborden
- Geplande verkeersborden
- Te verwijderen verkeersborden
- Bestaande wegmarkeringen
- Geplande wegmarkeringen
- Te verwijderen wegmarkeringen

Overige

- Ander gepland dossier (in voorbereiding bij MOBBED)
- Ander gepland dossier (ter uitvoering bij DWBW)
- Geplande fietsenstalling
- Betonnen grasdallen

Tram wegmarkeringen plaatsen volgens richtlijnen.

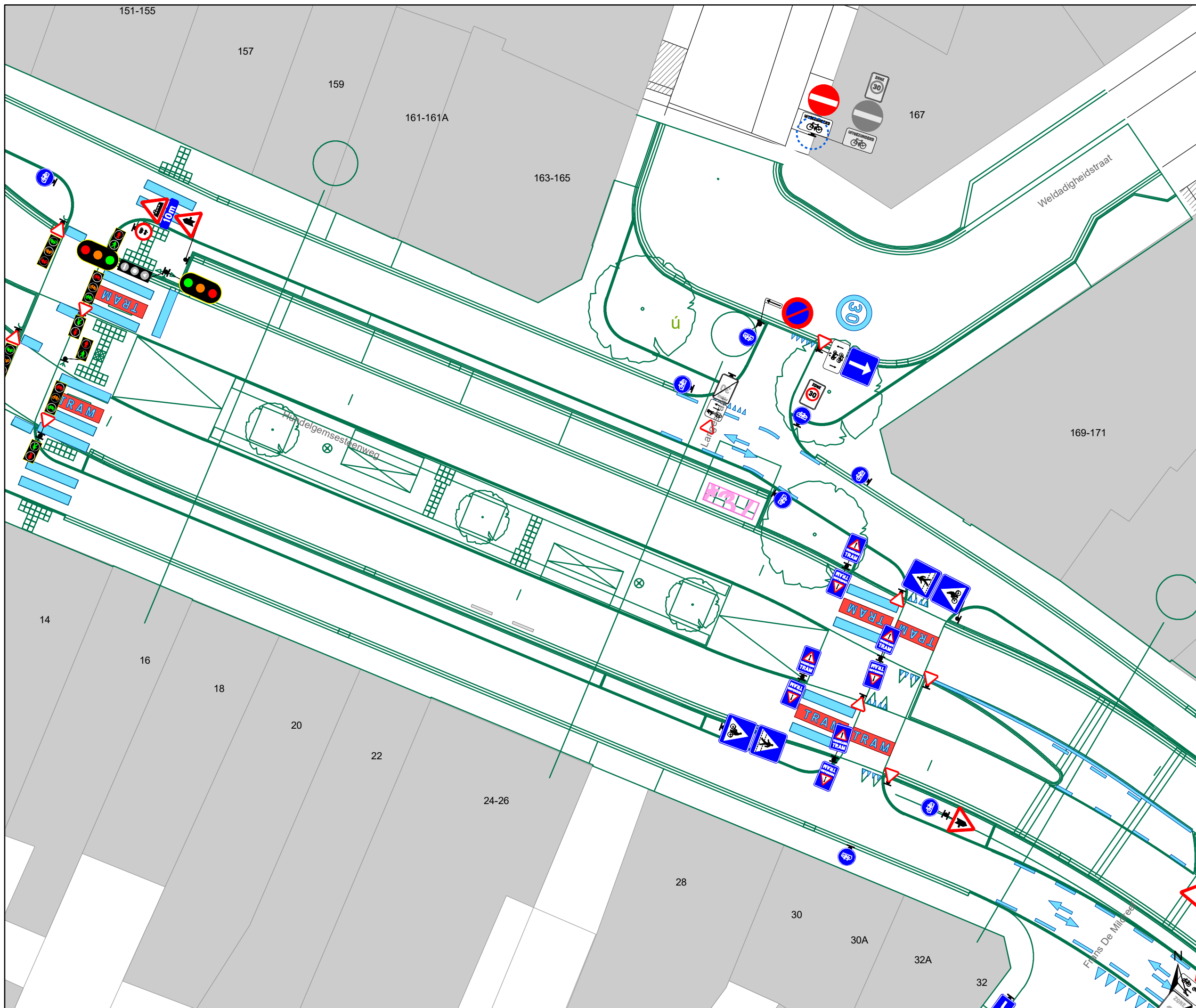


gent: Mobiliteitsbedrijf stad Gent
Verkeerstechnische taken

**Hundelgemsesteenweg
Heraanleg**

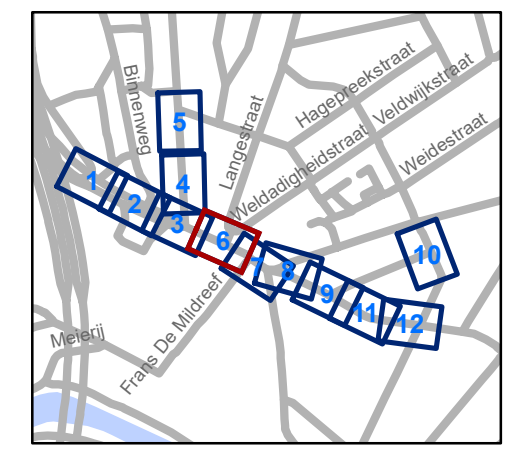
Dossiernummer P-221905

DATUM	SCHAAL	PLAN	P FORMAAT
29/06/2021	1/200	5/12	A3



- ### Legende
- Bestaande verkeersborden
 - Geplande verkeersborden
 - Te verwijderen verkeersborden
 - Bestaande wegmarkeringen
 - Geplande wegmarkeringen
 - Te verwijderen wegmarkeringen
- ### Overige
- Ander gepland dossier (in voorbereiding bij MOBBED)
 - Ander gepland dossier (ter uitvoering bij DWBW)
 - Geplande fietsenstalling
 - Betonnen grasdallen

Tram wegmarkeringen plaatsen volgens richtlijnen.

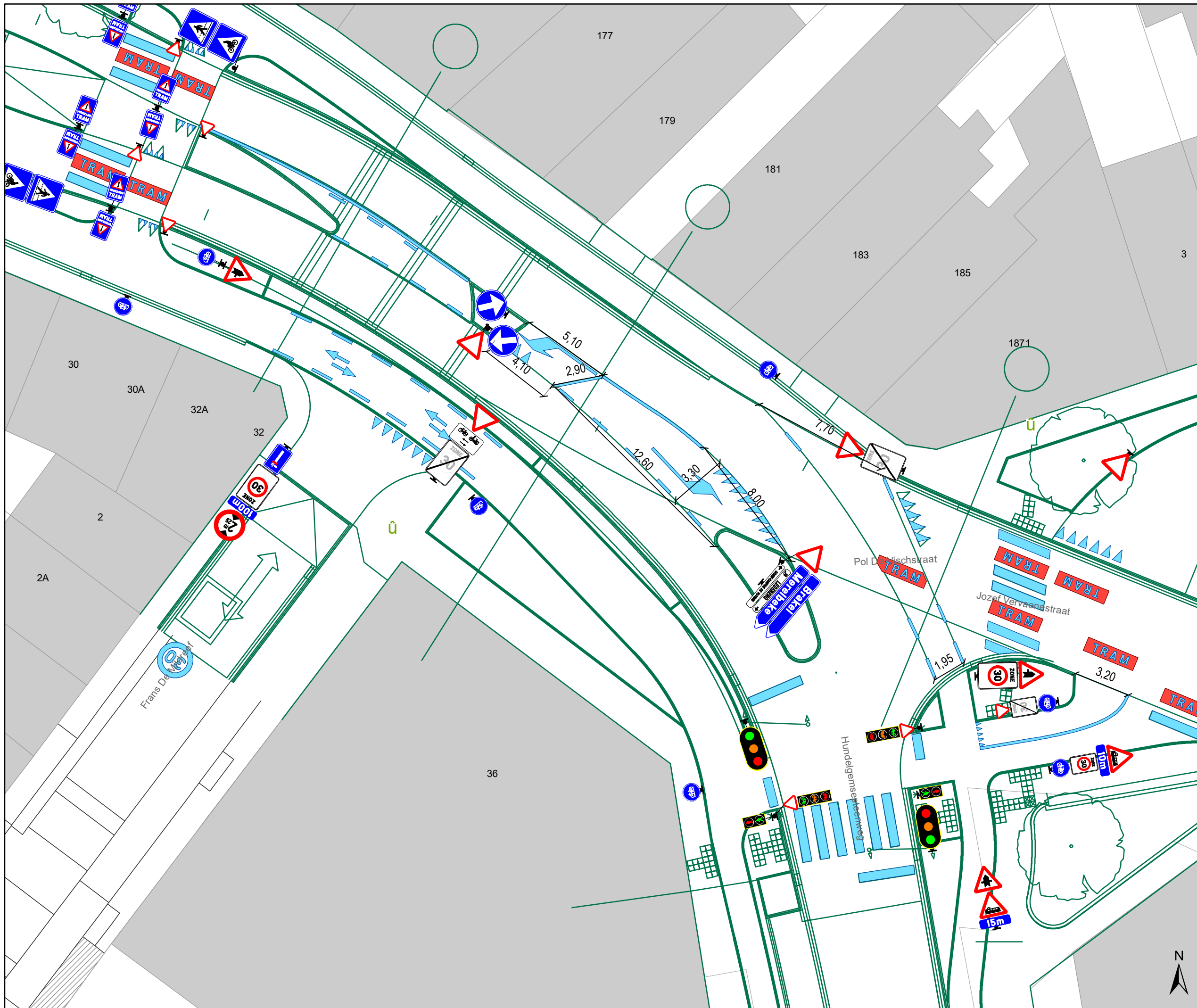


gent: Mobiliteitsbedrijf stad Gent
Verkeerstechnische taken

Hundelgemsesteenweg Heraanleg

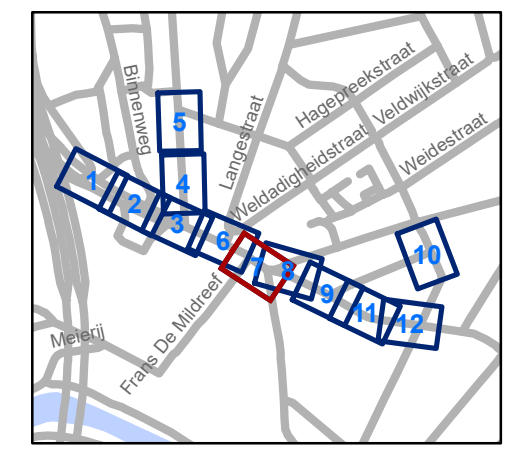
Dossiernummer P-221905

DATUM	SCHAAL	PLAN	P FORMAAT
29/06/2021	1/200	6/12	A3



- ### Legende
- Bestaande verkeersborden
 - Geplande verkeersborden
 - Te verwijderen verkeersborden
 - Bestaande wegmarkeringen
 - Geplande wegmarkeringen
 - Te verwijderen wegmarkeringen
- ### Overige
- Ander gepland dossier (in voorbereiding bij MOBBED)
 - Ander gepland dossier (ter uitvoering bij DWBW)
 - Geplande fietsenstalling
 - Betonnen grasdallen

Tram wegmarkeringen plaatsen volgens richtlijnen.

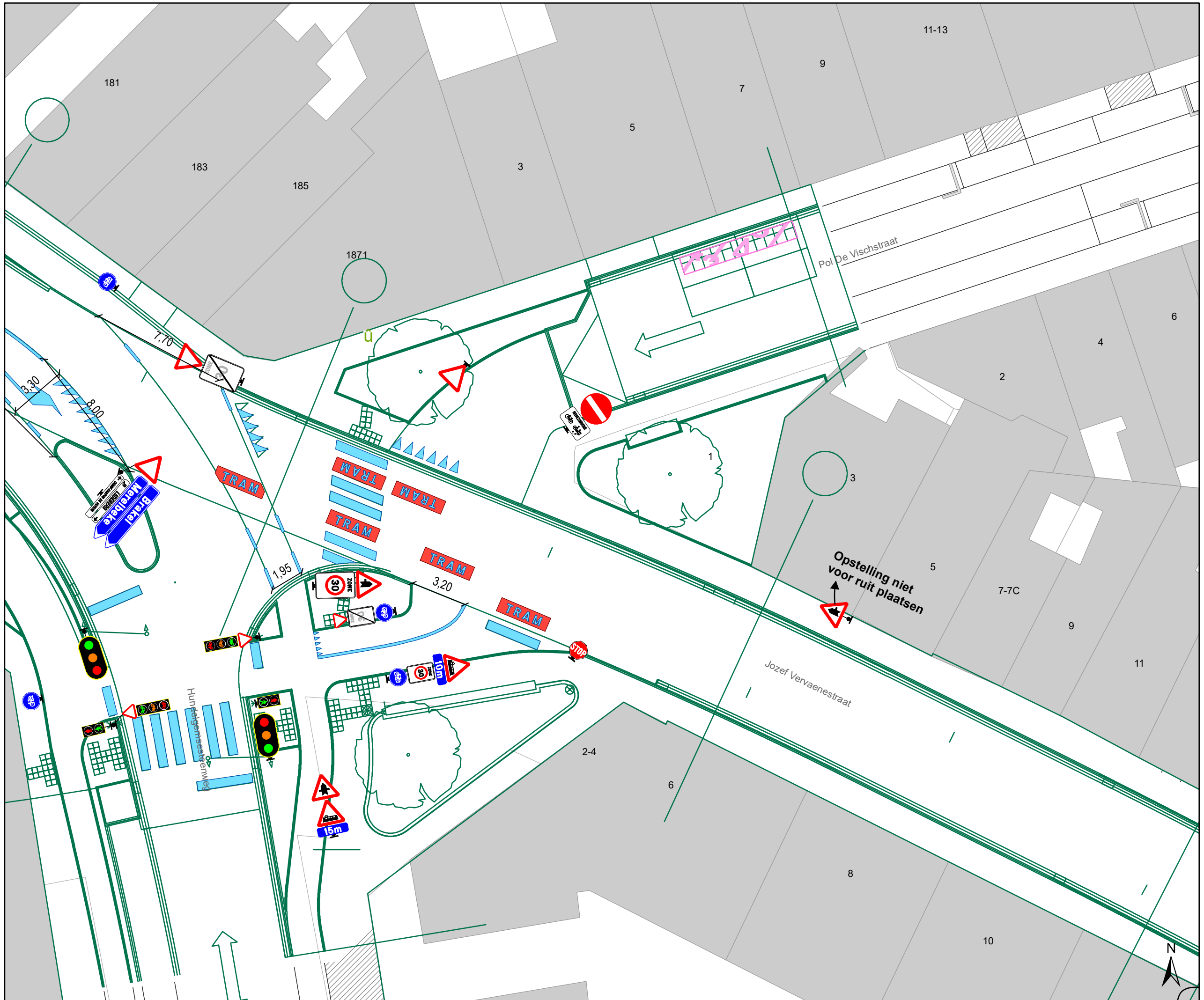


gent: Mobiliteitsbedrijf stad Gent
Verkeerstechnische taken

Hundelgemsesteenweg Heraanleg

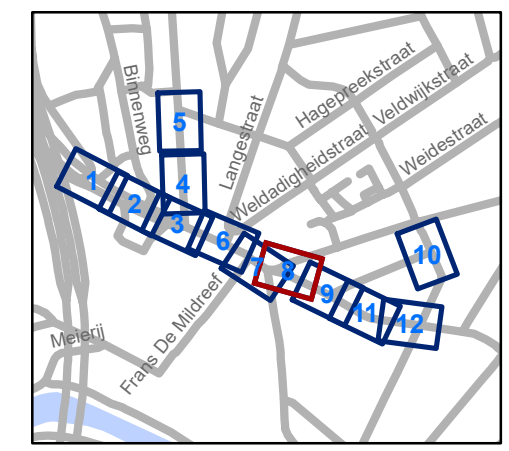
Dossienummer P-221905

DATUM	SCHAAL	PLAN	P.FORMAAT
29/06/2021	1/200	7/12	A3



- ### Legende
- Bestaande verkeersborden
 - Geplande verkeersborden
 - Te verwijderen verkeersborden
 - Bestaande wegmarkeringen
 - Geplande wegmarkeringen
 - Te verwijderen wegmarkeringen
- ### Overige
- Ander gepland dossier (in voorbereiding bij MOBBED)
 - Ander gepland dossier (ter uitvoering bij DWBW)
 - Geplande fietsenstalling
 - Betonnen grasdallen

Tram wegmarkeringen plaatsen volgens richtlijnen.

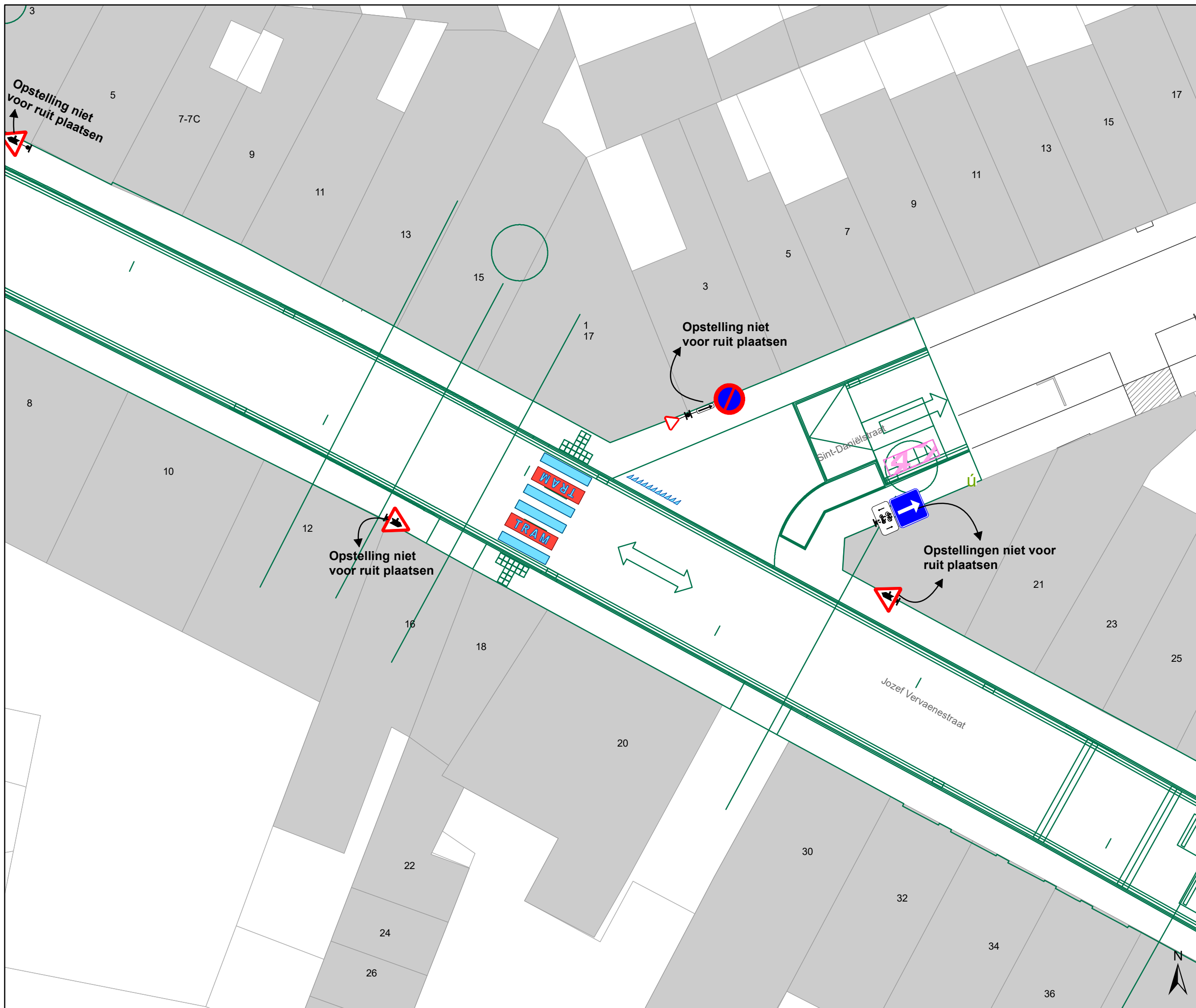


gent: Mobiliteitsbedrijf stad Gent
Verkeerstechnische taken







Hundelgemsesteenweg Heraanleg

Dossinummer P-221905





DATUM	SCHAAL	PLAN	P FORMAAT
29/06/2021	1/200	8/12	A3



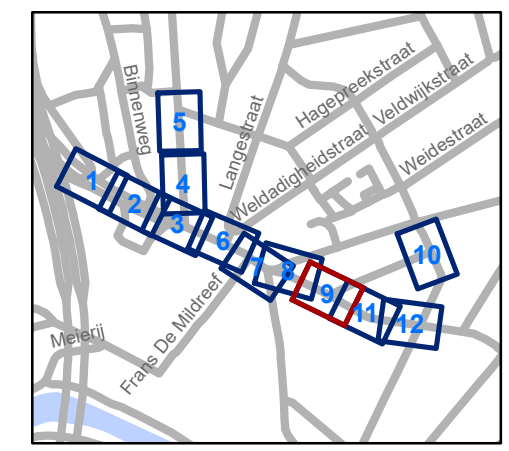
Legende

-  Bestaande verkeersborden
-  Geplande verkeersborden
-  Te verwijderen verkeersborden
-  Bestaande wegmarkeringen
-  Geplande wegmarkeringen
-  Te verwijderen wegmarkeringen

Overige

-  Ander gepland dossier (in voorbereiding bij MOBBED)
-  Ander gepland dossier (ter uitvoering bij DWBW)
-  Geplande fietsenstalling
-  Betonnen grasdallen

Tram wegmarkeringen plaatsen volgens richtlijnen.

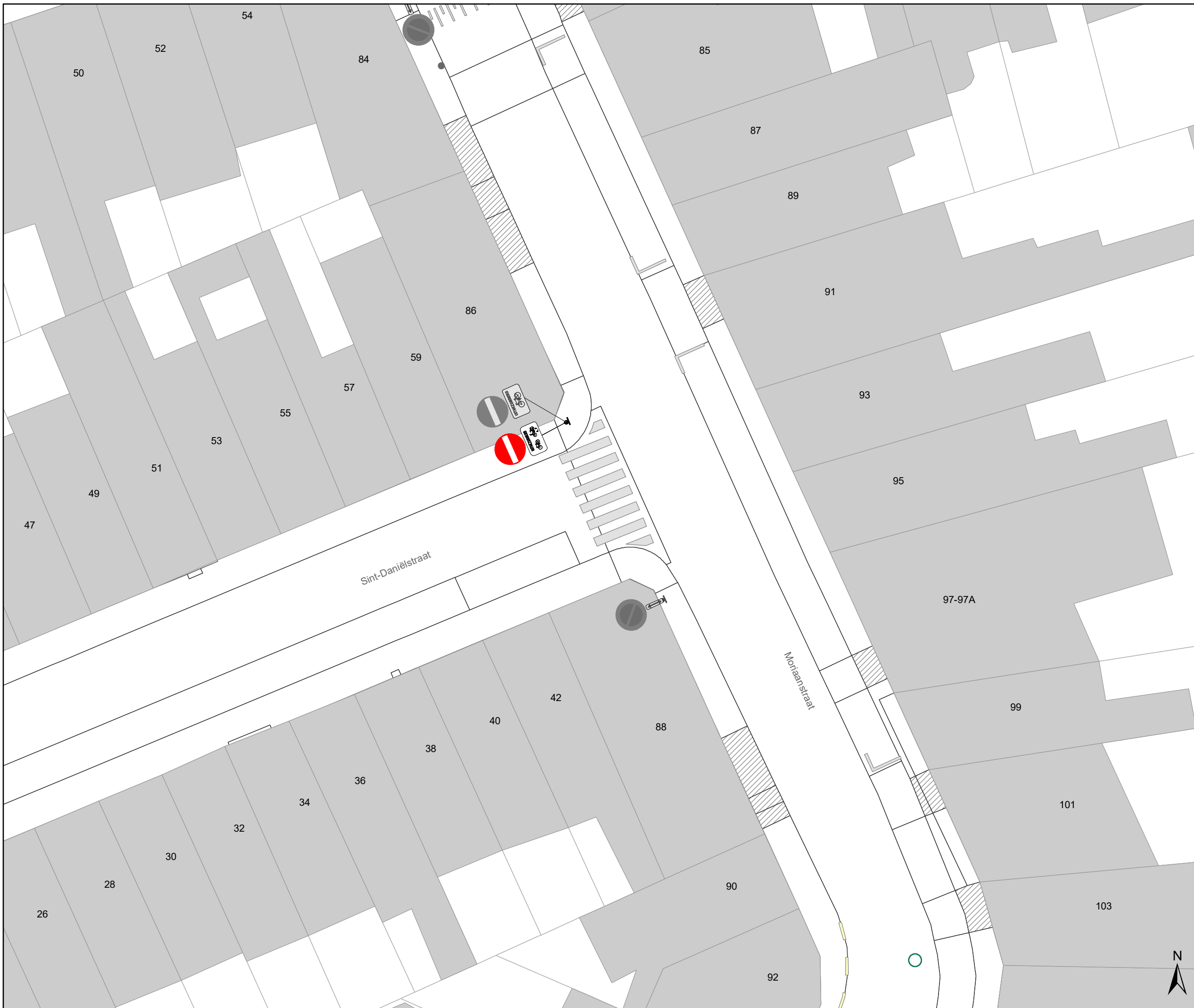


gent: Mobiliteitsbedrijf stad Gent
Verkeerstechnische taken

Hundelgemsesteenweg Heraanleg

Dossiernummer P-221905

DATUM	SCHAAL	PLAN	P.FORMAAT
29/06/2021	1/200	9/12	A3



Legende

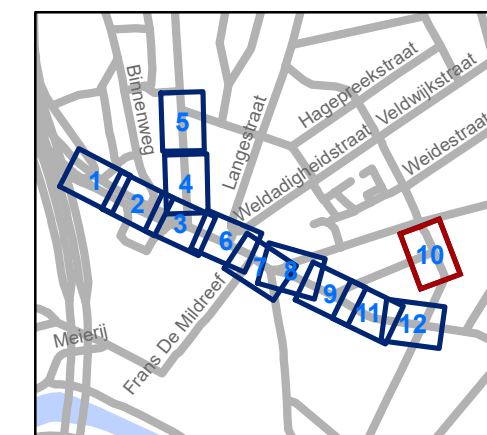
- Bestaande verkeersborden
- Geplande verkeersborden
- Te verwijderen verkeersborden

- Bestaande wegmarkeringen
- Geplande wegmarkeringen
- Te verwijderen wegmarkeringen

Overige

- Ander gepland dossier (in voorbereiding bij MOBBED)
- Ander gepland dossier (ter uitvoering bij DWBW)
- Geplande fietsenstalling
- Betonnen grasdallen

Tram wegmarkeringen plaatsen volgens richtlijnen.

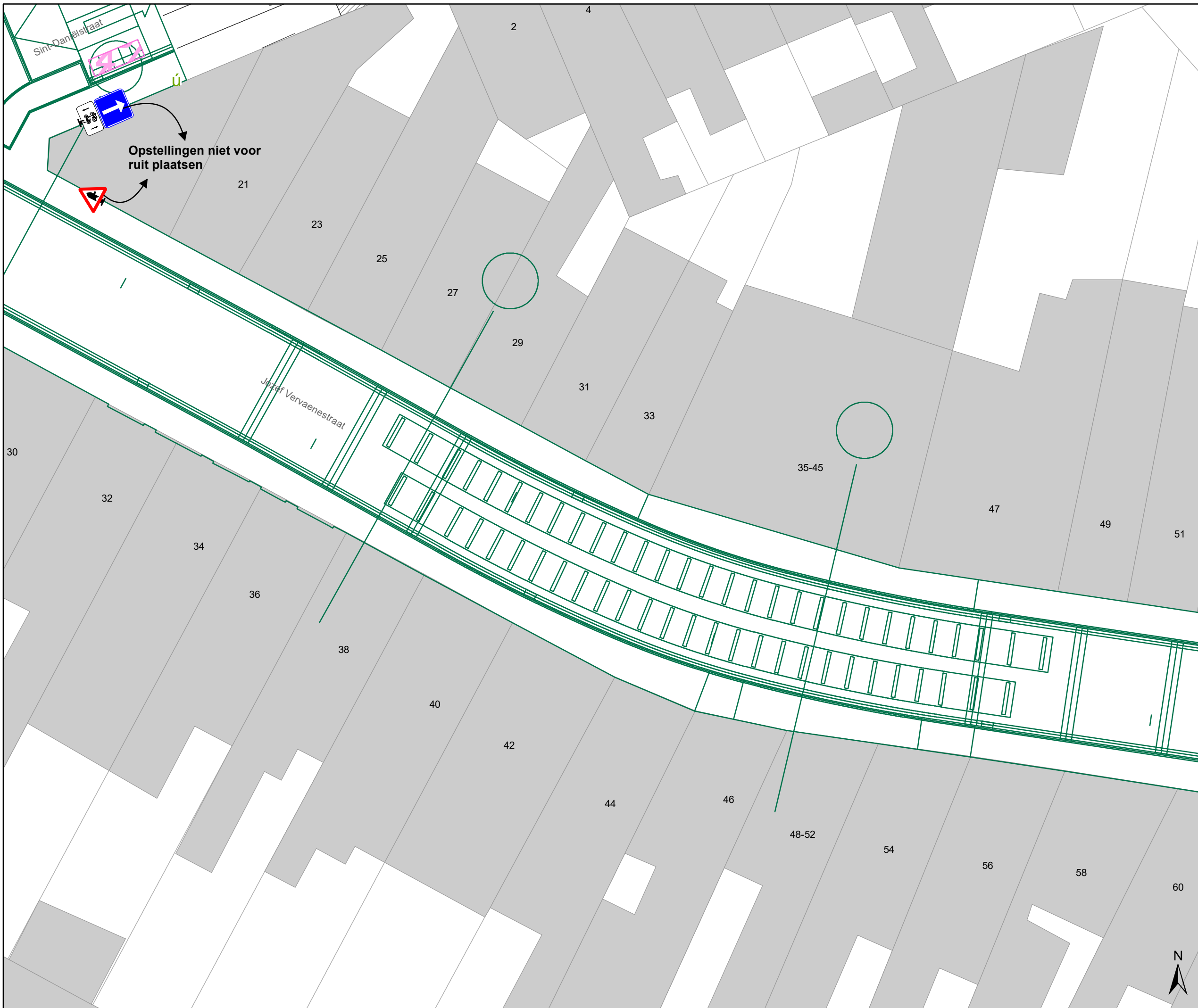


gent: Mobiliteitsbedrijf stad Gent
Verkeerstechnische taken




Hundelgemsesteenweg Heraanleg




Dossiernummer P-221905

DATUM	SCHAAL	PLAN	P FORMAAT
29/06/2021	1/200	10/12	A3







Legende

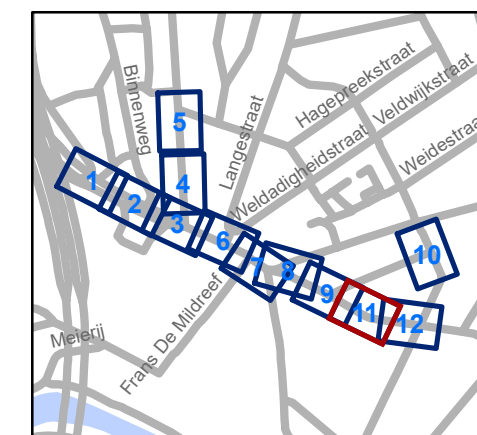
-  Bestaande verkeersborden
-  Geplande verkeersborden
-  Te verwijderen verkeersborden

-  Bestaande wegmarkeringen
-  Geplande wegmarkeringen
-  Te verwijderen wegmarkeringen

Overige

-  Ander gepland dossier (in voorbereiding bij MOBBED)
-  Ander gepland dossier (ter uitvoering bij DWBW)
-  Geplande fietsenstalling
-  Betonnen grassdallen

Tram wegmarkeringen plaatsen volgens richtlijnen.

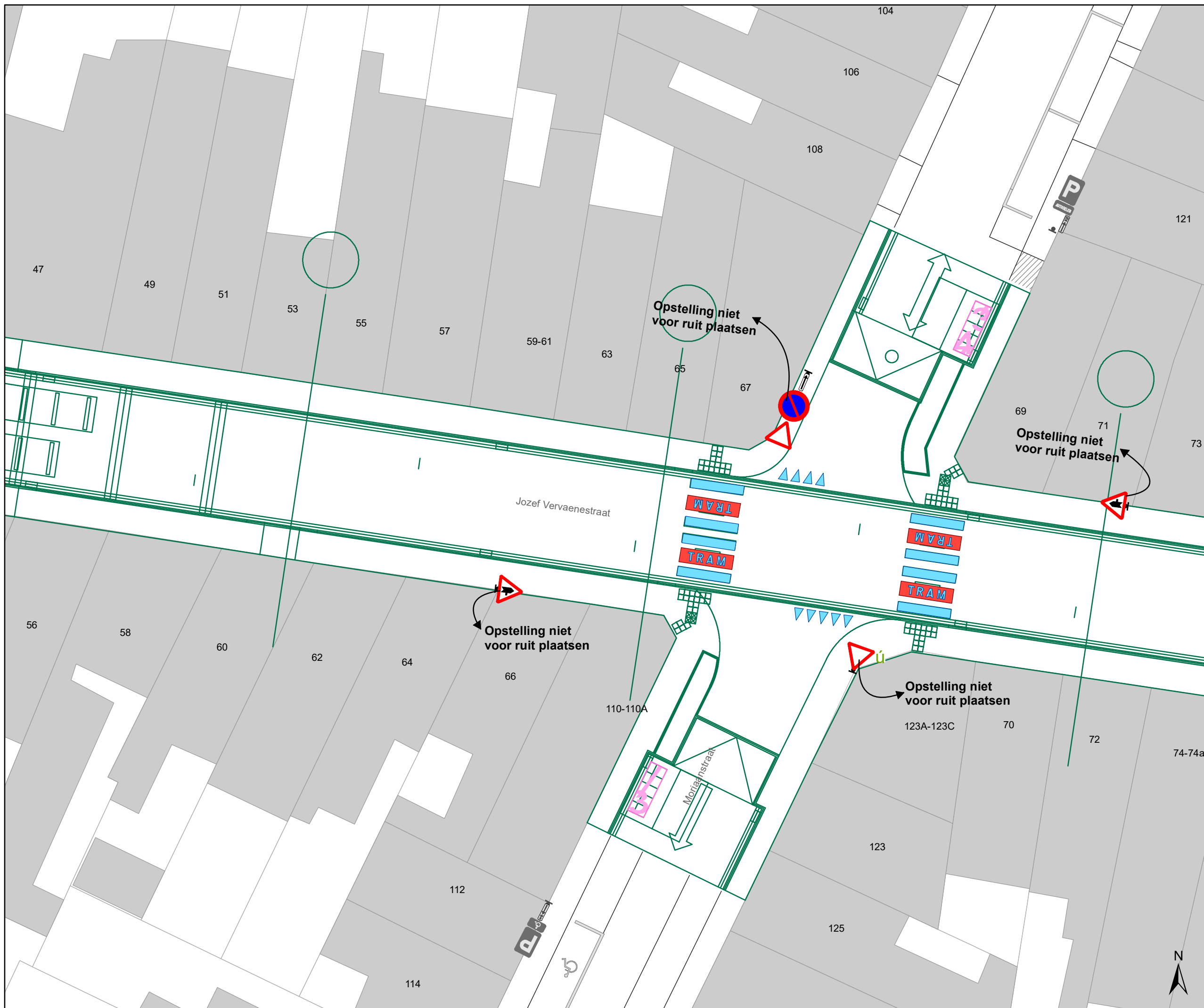


gent: Mobiliteitsbedrijf stad Gent
Verkeerstechnische taken

Hundelgemsesteenweg Heraanleg

Dossinummer P-221905

DATUM	SCHAAL	PLAN	P FORMAAT
29/06/2021	1/200	11/12	A3



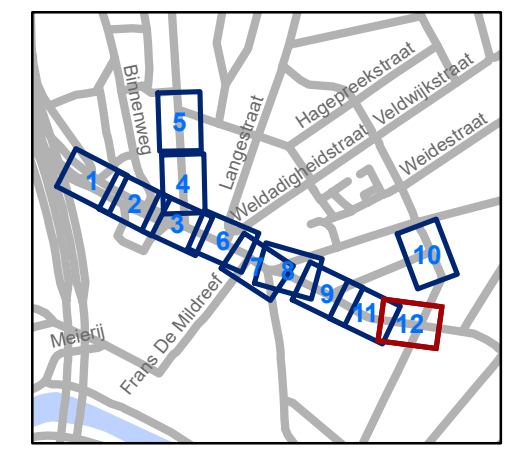
Legende

- Bestaande verkeersborden
- Geplande verkeersborden
- Te verwijderen verkeersborden
- Bestaande wegmarkeringen
- Geplande wegmarkeringen
- Te verwijderen wegmarkeringen

Overige

- Ander gepland dossier (in voorbereiding bij MOBBED)
- Ander gepland dossier (ter uitvoering bij DWBW)
- Geplande fietsenstalling
- Betonnen grasdallen

Tram wegmarkeringen plaatsen volgens richtlijnen.



gent: Mobiliteitsbedrijf stad Gent
Verkeerstechnische taken

Hundelgemsesteenweg Heraanleg

Dossiernummer P-221905

DATUM	SCHAAL	PLAN	P.FORMAAT
29/06/2021	1/200	12/12	A3

(adjunct-) algemeen directeur

voorzitter

2021_CBS_00542 - Nieuw aanvullend reglement van de politie op het wegverkeer - gemeenteweg - Binnenweg - nieuwe verkeersmaatregel



QR Connect

Bekijk het document op
<https://qrconnect.stad.gent>
met code
Px8z-KUxE-qfe2-x28D